PIANTA TOMBINO
Scala 1:50

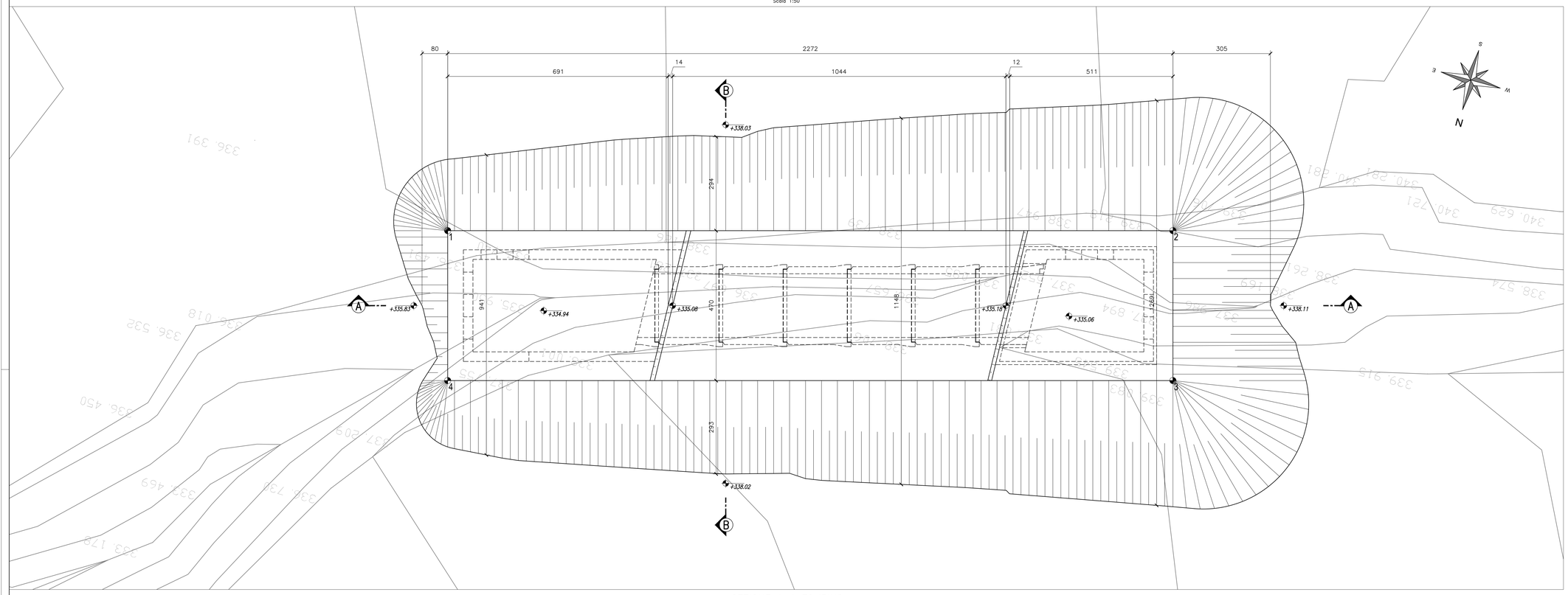

SEZIONE A–A TOMBINO
Scala 1:50

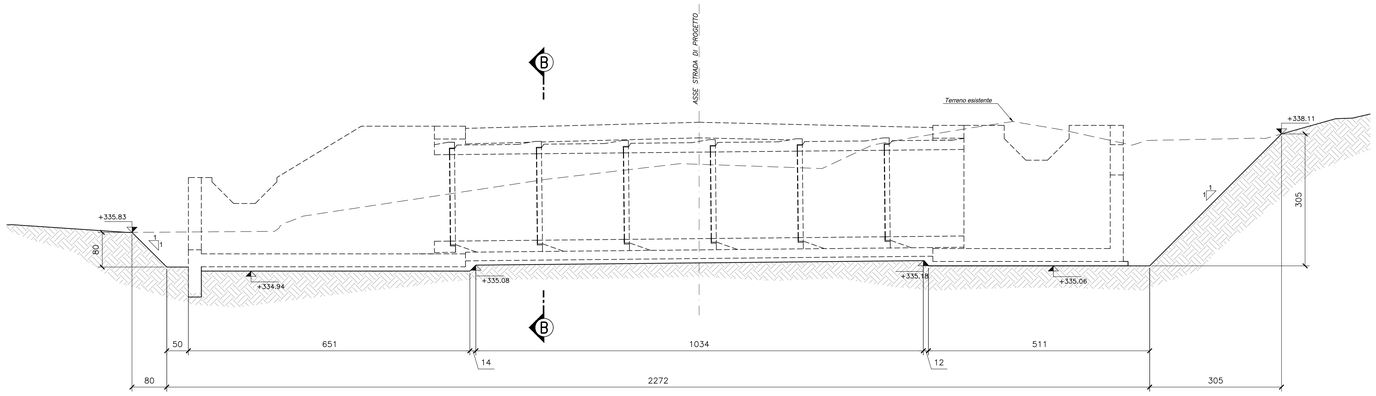

PUNTI	COORDINATE X,Y	
	X(EST)	Y(NORD)
1	2361862.2961	4781934.4702
2	2361840.3650	4781928.5231
3	2361839.1349	4781933.0593
4	2361861.0660	4781939.0063

SEZIONE B–B
Scala 1:50

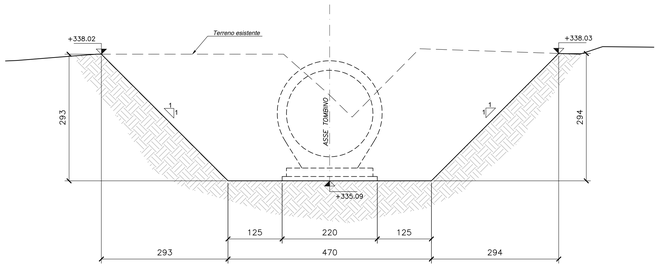

QUADRILATERO Marche Umbria S.p.A.

ASSE VIARIO MARCHE-UMBRIA
E QUADRILATERO DI PENETRAZIONE INTERNA
MAXI LOTTO 2

LAVORI DI COMPLETAMENTO DELLA DIRETTRICE PERUGIA ANCONA:
SS. 318 DI "VALFABBRICA", TRATTO PIANELLO -VALFABBRICA
SS. 76 "VAL D'ESINO", TRATTI FOSSATO VICO - CANCELLI E ALBACINA - SERRA SAN QUIRICO
"PEDEMONTANA DELLE MARCHE", TRATTO FABRIANO-MUCCIA-SFERCIA.

PROGETTO ESECUTIVO

CONTRAENTE GENERALE:
DIRPA 2 s.c.a r.l.

Il responsabile del Contraente Generale:
GIACOMO ZANCHINI 2022.12.16 11:14:32 +01'00'
Ing. Giacomo Zanchini

Il responsabile Integrazioni delle Prestazioni Specialistiche:
SALVATORE LIETO 2022.12.16 17:23:44 +00'00'00
Ing. Salvatore Lieto

PROGETTAZIONE: Associazione Temporanea di Imprese

Mandataria: PROGETTAMBIENTE, PROGIN S.p.A.

Mandanti: LOMBARDI SA INGEGNERI CONSULENTI; LOMBARDI-REICO INGEGNERIA S.r.l.; SGAI s.r.l. di E.Forlani & C. Studi di Ingegneria e Geologia Applicata

RESPONSABILE DELLA PROGETTAZIONE PER L'A.T.I.
Prof. Ing. Antonio Grimaldi
GRIMALDI ANTONIO 24.01.2022 15:19:03 +01'00'

GEOLOGO
Dott. Geol. Fabrizio Pontoni

COORDINATORE DELLA SICUREZZA IN FASE DI PROGETTAZIONE
Ing. Michele Curiale

ORDINE DEGLI INGEGNERI ROMA Ing. ANTONIO GRIMALDI n. 19000

ORDINE DEGLI GEOLOGI DELLE MARCHE Fabrizio PONTONI Geologo tipocalista N. 175 ALBO SEZIONE A

Firmato digitalmente da: Fabrizio Pontoni
Data e ora: 2022.12.16 11:15:00 +01'00'

COLLEGIO DEGLI INGEGNERI DELLA CALABRIA Dott. Ing. MICHELE CURIALE N. 1879 "Sez. A" Settori Civile Ambiente, Industriale, Informazione

DIRETTORE DEI LAVORI
Ing. Vincenzo Pardo
Ing. Peppino Maraglio

IL RESPONSABILE DEL PROCEDIMENTO
VISTO IGINIO FAROTTI
Ing. Iginio Farotti

VISTO IL CSE Ing. Vincenzo Pardo

2.1.3 - PEDEMONTANA DELLE MARCHE
3° stralcio funzionale: Castelraimondo nord - Castelraimondo sud
4° stralcio funzionale: Castelraimondo sud - innesto S.S.77 a Muccia
OPERE IDRAULICHE
ASSE PRINCIPALE
Tombino Φ2000 alla prg. 6+241: Pianta scavi

SCALA: 1:50

DATA: Gennaio 2021

Codice Unico di Progetto (CUP) **F12C03000050021**

Codice elaborato:

Opera	Tratto	Settore	CEE	WBS	Sil. doc.	N. prog.	Rev.
L0703	2I3	E	I6	0I0013	TVI	02	B

Nome File: L0703213E16I0013TVI02B

REV.	DATA	DESCRIZIONE	Redatto		Controllato	Approvato
A	Settembre 2020	Emissione a seguito istruttoria ANAS	PROGIN	M. Santi	S. Lieto	A. Grimaldi
B	Gennaio 2021	Emissione a seguito istruttoria ANAS	PROGIN	M. Santi	S. Lieto	A. Grimaldi
C						