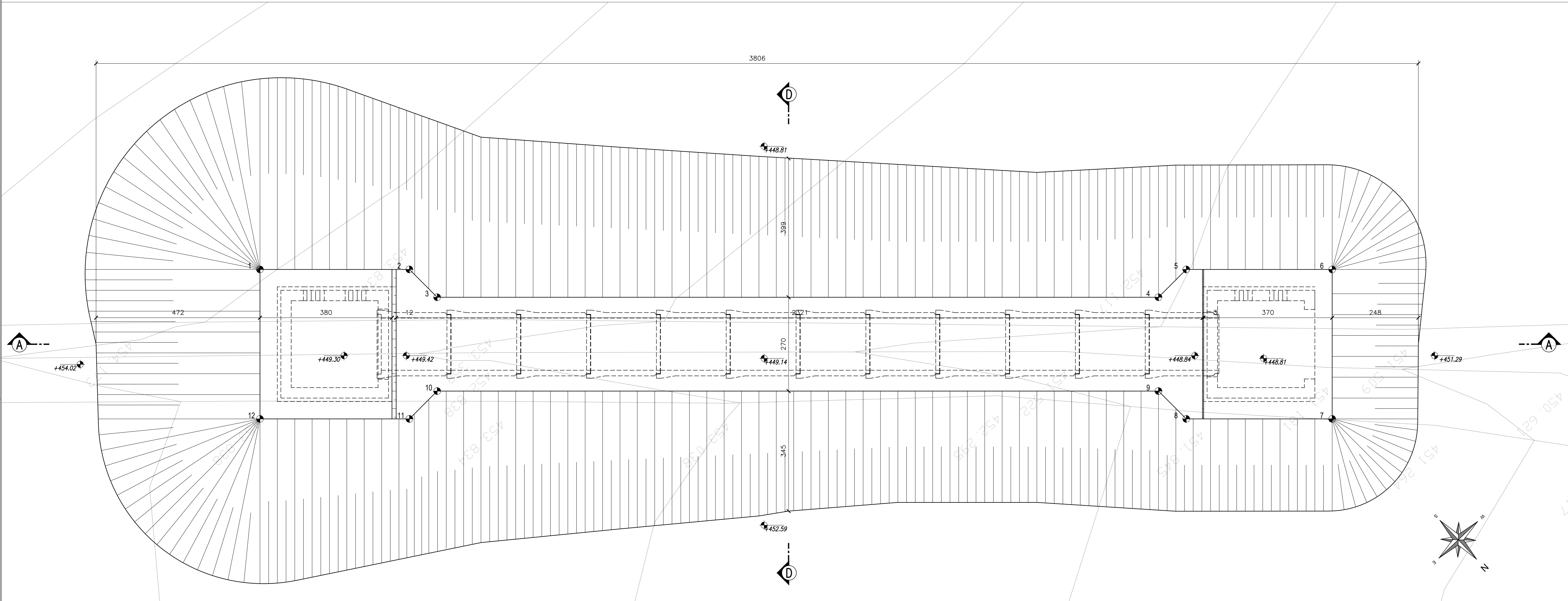
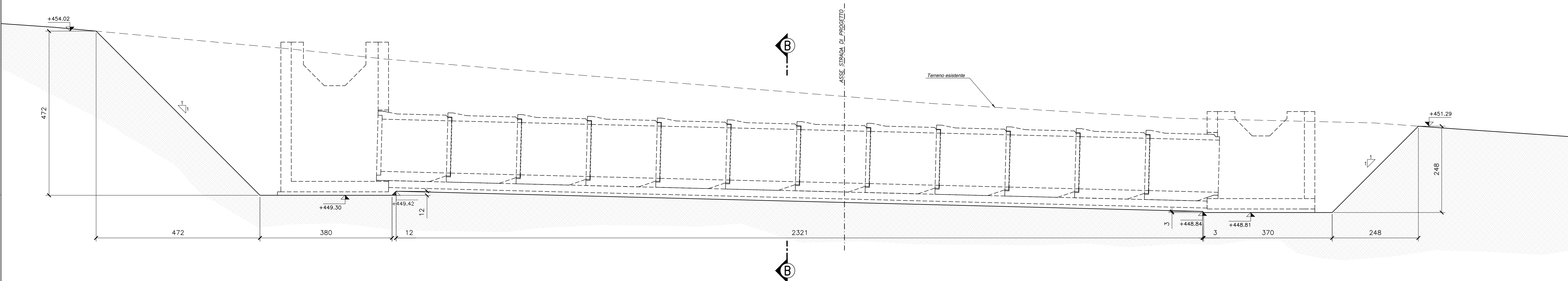


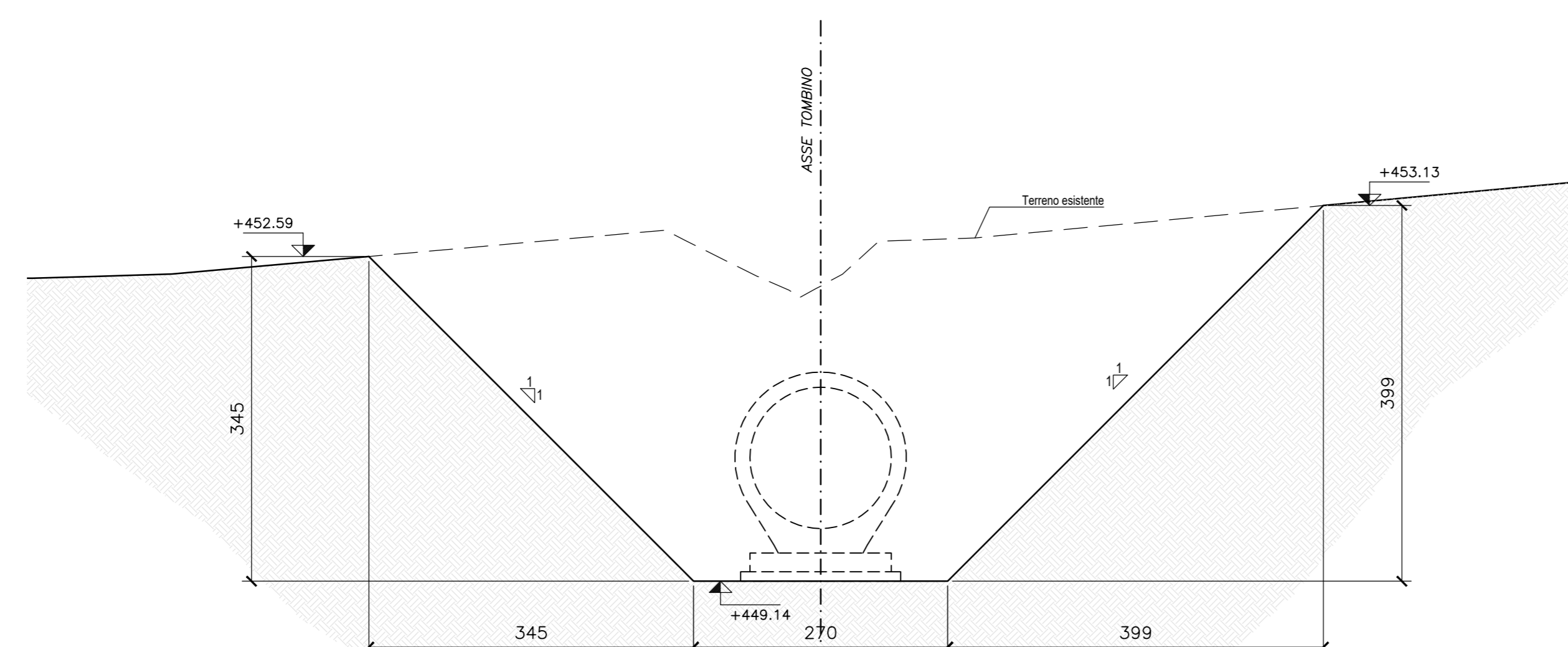
PIANTA TOBINO
Scala 1:50



SEZIONE A-A TOBINO
Scala 1:50



SEZIONE B-B TOBINO
Scala 1:50



PUNTI	COORDINATE X.Y	
	X(EST)	Y(NORD)
1	2361587.7034	4777461.3233
2	2361584.5778	4777464.2764
3	2361584.5458	4777495.4073
4	2361589.4554	4777479.6648
5	2361568.3245	4777479.6327
6	2361565.2716	4777482.5171
7	2361568.2250	4777485.6425
8	2361571.2776	4777482.7583
9	2361571.3097	4777481.6274
10	2361586.4000	4777467.3699
11	2361587.5309	4777467.4020
12	2361590.6565	4777464.4489



ASSE VIARIO MARCHE-UMBRIA
E QUADRILATERO DI PENETRAZIONE INTERNA
MAXI LOTTO 2

LAVORI DI COMPLETAMENTO DELLA DIRETTRICE PERUGIA ANCONA:
SS. 318 DI "VALFABBRICA", TRATTO PIANELLO-VALFABBRICA
SS. 76 "VAL DESINO", TRATTO FOSSATO VICO - CANCELLI E ALBACINA - SERRA SAN QUIRICO
"PEDEMONTANA DELLE MARCHE", TRATTO FABRIANO-MUCCIA-SFERCIA.

PROGETTO ESECUTIVO

CONTRAENTE GENERALE: DIRPA 2 S.C.A.R.L.	Il responsabile del Contraente Generale: Ing. Federico Montanari	Il responsabile Integrazioni delle Previsioni Specialistiche: Ing. Salvatore Lieto
--	--	--

PROGETTAZIONE: Associazione Temporanea di Imprese
Mandatario: **PROGIN** Montatori

RESPONSABILE DELLA PROGETTAZIONE:
PER C.A.T.
Prof. Ing. Antonio Grimaldi
GEOLOGO:
Dott. Geol. Fabrizio Pontoni
COORDINATORE DELLA SICUREZZA IN FASE DI PROGETTAZIONE:
Ing. Michele Curiale

IL RESPONSABILE DEL PROCEDIMENTO:
Ing. Iginio Farotti

2.1.3 - PEDEMONTANA DELLE MARCHE
3° stralcio funzionale: Castelraimondo nord - Castelraimondo sud
4° stralcio funzionale: Castelraimondo sud - innesto S.S.77 a Muccia
OPERE IDRAULICHE
ASSE PRINCIPALE
Tobino Ø1500 alla prg. 10+990: Pianta scavi

SCALE: 1:50
DATA: Settembre 2020

Codice Unico di Progetto (CUP): F12C03000050021
Codice elaborato: [0][7][0][3][2][1][3][E][1][8][0][1][0][0][2][9][7][1][1][0][2][2][A]

REV.	DATA	DESCRIZIONE	Redatto	Controllato	Approvato
A	Settembre 2020	Emissione a seguito istruzione ANAS	PROGIN	M. Satti	S. Lieto
B					A. Grimaldi
C					