

**COORDINATE SPIGOLI FONDAZIONE SOTTOVIA**

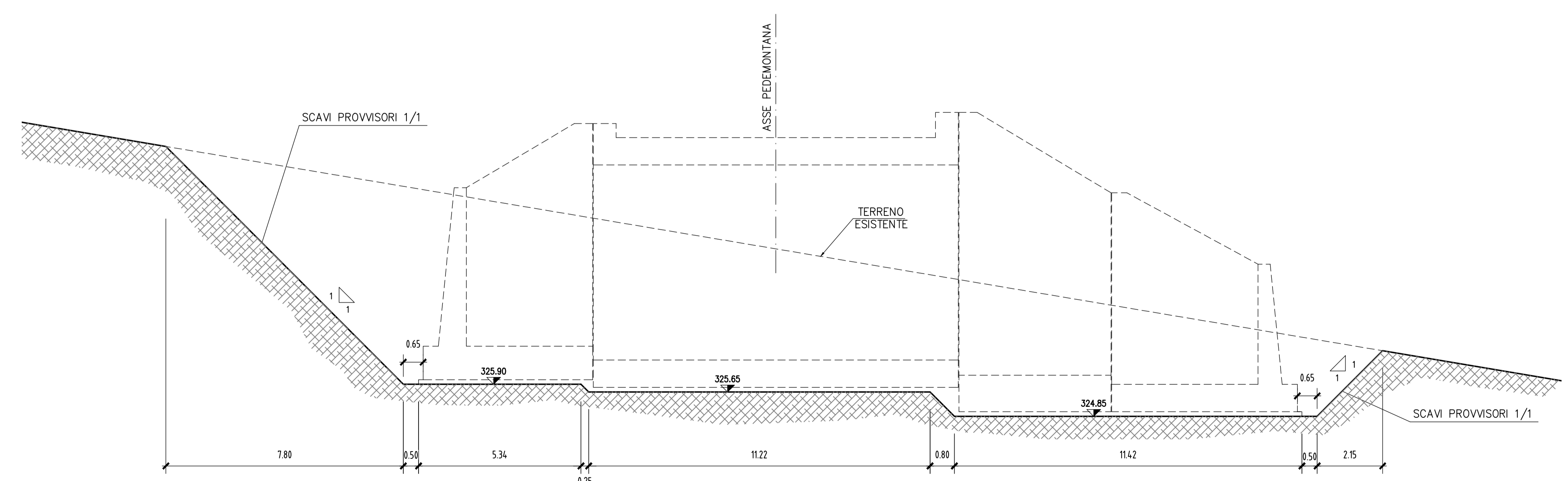
1	X=2361084.200	Y=4786810.430
2	X=2361095.611	Y=4786814.408
3	X=2361088.993	Y=4786804.785
4	X=2361087.672	Y=4786800.807

**COORDINATE SPIGOLI FONDAZIONI MURI**

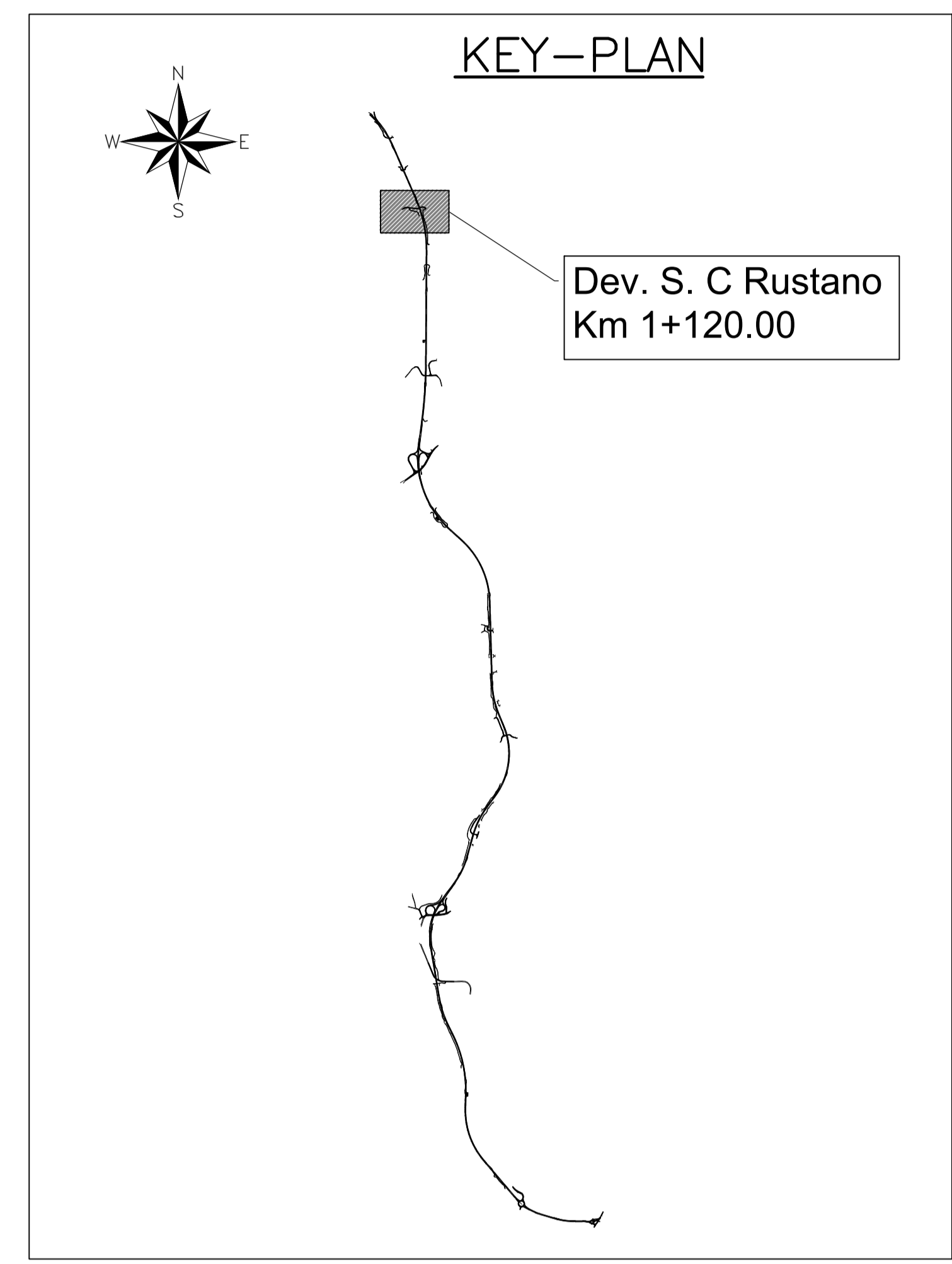
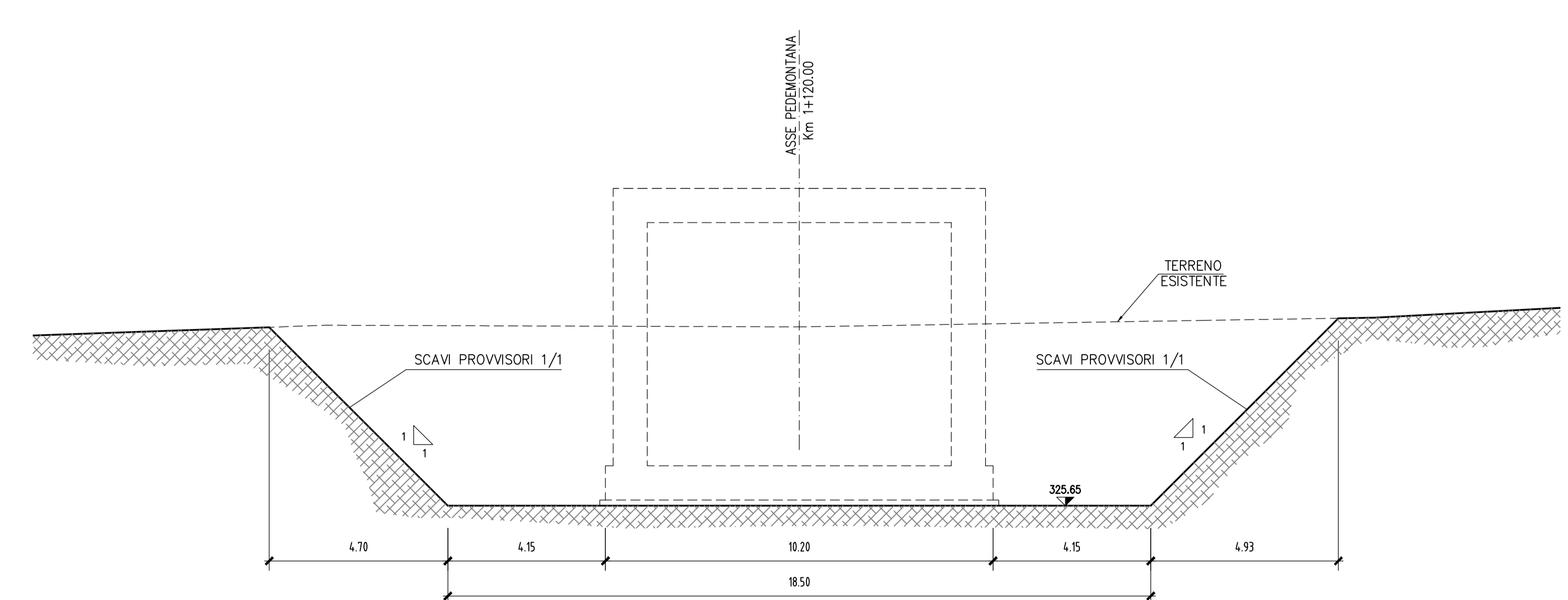
5	X=2361079.027	Y=4786811.443
6	X=2361083.295	Y=4786813.156
7	X=2361084.808	Y=4786808.916
8	X=2361079.507	Y=4786807.192
9	X=2361081.794	Y=4786800.437
10	X=2361087.125	Y=4786802.310
11	X=2361088.607	Y=4786798.061
12	X=2361083.286	Y=4786796.192
13	X=2361100.129	Y=4786805.579
14	X=2361104.884	Y=4786803.126
15	X=2361104.574	Y=4786804.076
16	X=2361101.413	Y=4786805.976
17	X=2361109.104	Y=4786809.755
18	X=2361098.485	Y=4786806.303
19	X=2361096.167	Y=4786812.908
20	X=2361100.884	Y=4786814.566
21	X=2361100.903	Y=4786814.572
22	X=2361106.658	Y=4786816.595
23	X=2361105.265	Y=4786820.504
24	X=2361099.508	Y=4786818.481
25	X=2361099.204	Y=4786819.275
26	X=2361084.487	Y=4786817.617

VOLUME TOTALE DI SCAVO: 3140 mc

**SEZIONE LONGITUDINALE A-A**  
Scala 1:100



**SEZIONE B-B**  
Scala 1:100



N.B.: PER LA TABELLA MATERIALI FARE RIFERIMENTO ALL'ELABORATO: L070321E160M0000TV01

**QUADRILATERO**  
Marche Umbria S.p.A.

**ASSE VIARIO MARCHE-UMBRIA E QUADRILATERO DI PENETRAZIONE INTERNA MAXI LOTTO 2**  
LAVORI DI COMPLETAMENTO DELLA DIRETTRICE PERUGIA ANCONA: SS. 318 DI "VALFABBRICA", TRATTO PIANELLO-VALFABBRICA e SS. 16 "VAL DESINO", TRATTO FOSSATO VICO - CANCELLI E ALBACINA - SERRA SAN QUIRICO "PEDEMONTANA DELLE MARCHE", TRATTO FABRIANO-MUCCIA-SFERCIA.

**PERIZIA DI VARIANTE**

CONTRAENTE GENERALE: Il Responsabile del Contratto Generale:  
**DIRPA 2** s.c.g.r.l.

PROGETTAZIONE: **Partecipazioni Italia S.p.A.**  
IL PROGETTISTA: Dott. Ing. Salvatore Liso  
IL GEOLOGO: Geol. Antonio Baldoni

ASSISTENZA ALLA PROGETTAZIONE: **TECNOSTRUTTURE S.r.l.**  
IL PROGETTISTA: Dott. Ing. Antonio Tosiani

VITO IL RESPONSABILE DEL PROCEDIMENTO: Ing. Iginio Fanoni

2.1.3 - PEDEMONTANA DELLE MARCHE  
F. Strada Nazionale - Casellamento Nord - Casellamento Sud  
OPERE D'ARTE MINORI  
SOTTOVIA - Nuovo sottovia S.C. Rustano al Km 1+120  
Pianta e sezioni di scavo

SCALA: 1:100  
DATA: Maggio 2022

Codice Unico di Progetto (CUP) F12C03000090021 (assegnato CIPE 20/04/2015)

CODICE ELABORATO: L070321E160M0000TV01

Rn.	Data	Descrizione	Redatto	Verificato	Approvato
B	Sett. 2020	Emissione a seguito istruttoria ANAS	Progr. G. Silvestri	S. Liso	A. Grimaldi
C	Gennaio 2021	Emissione Progetto di Dettaglio	Progr. G. Silvestri	S. Liso	A. Grimaldi
D	Maggio 2022	riscontro istruttoria ANAS	Tecnosttrutture	A. Tosiani	S. Liso