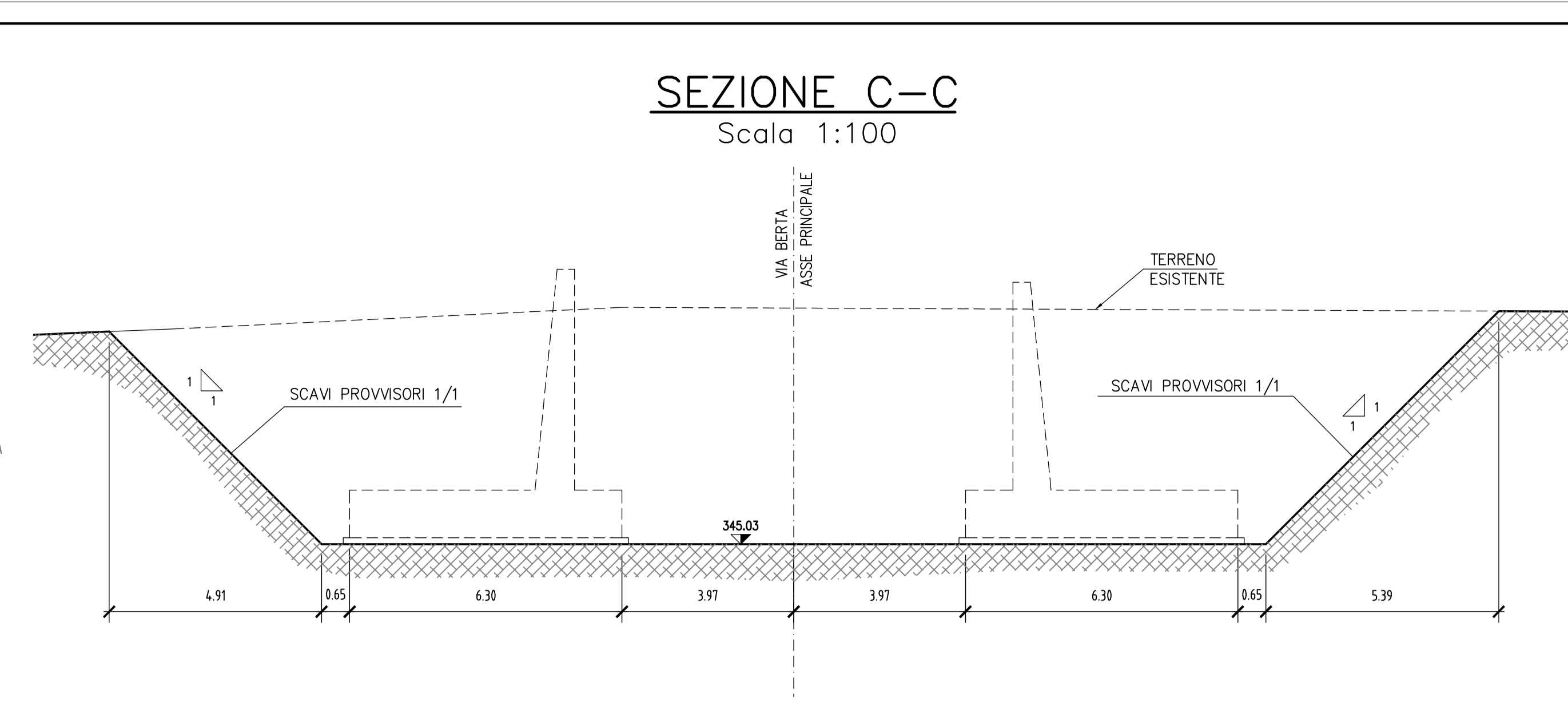


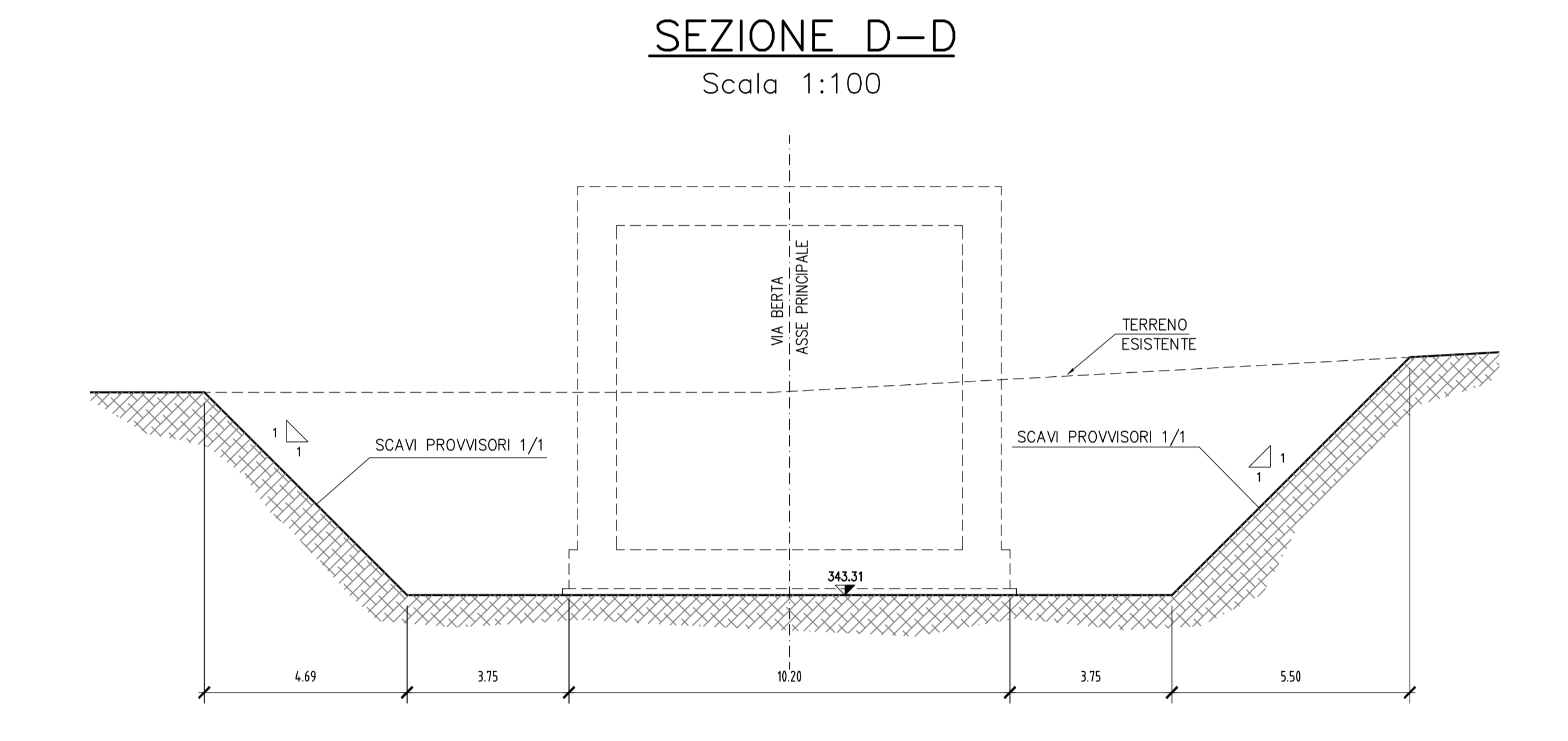
**PIANTA SCAVI**  
Scala 1:100

PEDEMONTANA Km 6+926.81  
VIA BERTA Km 0+109.67

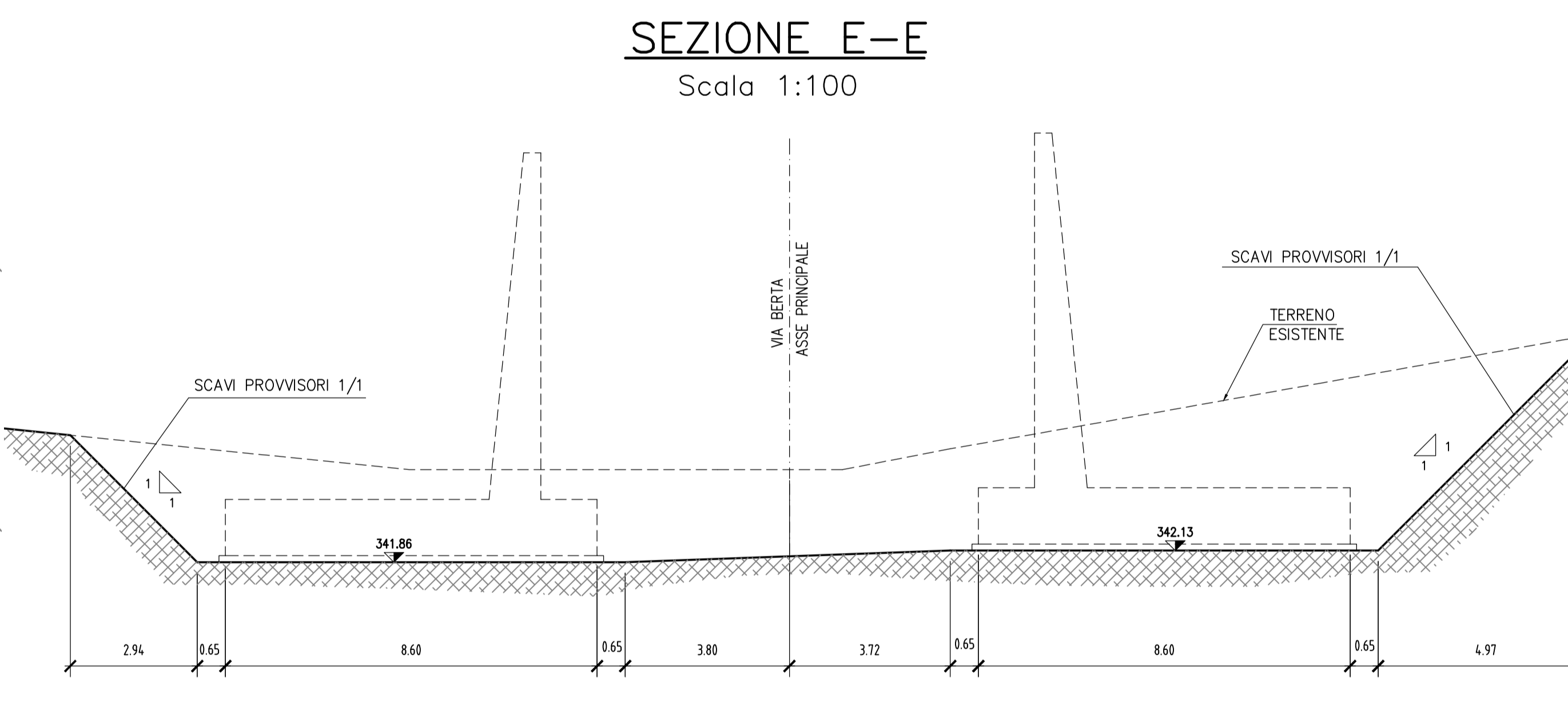
VOLUME TOTALE DI SCAVO: 4150 mc



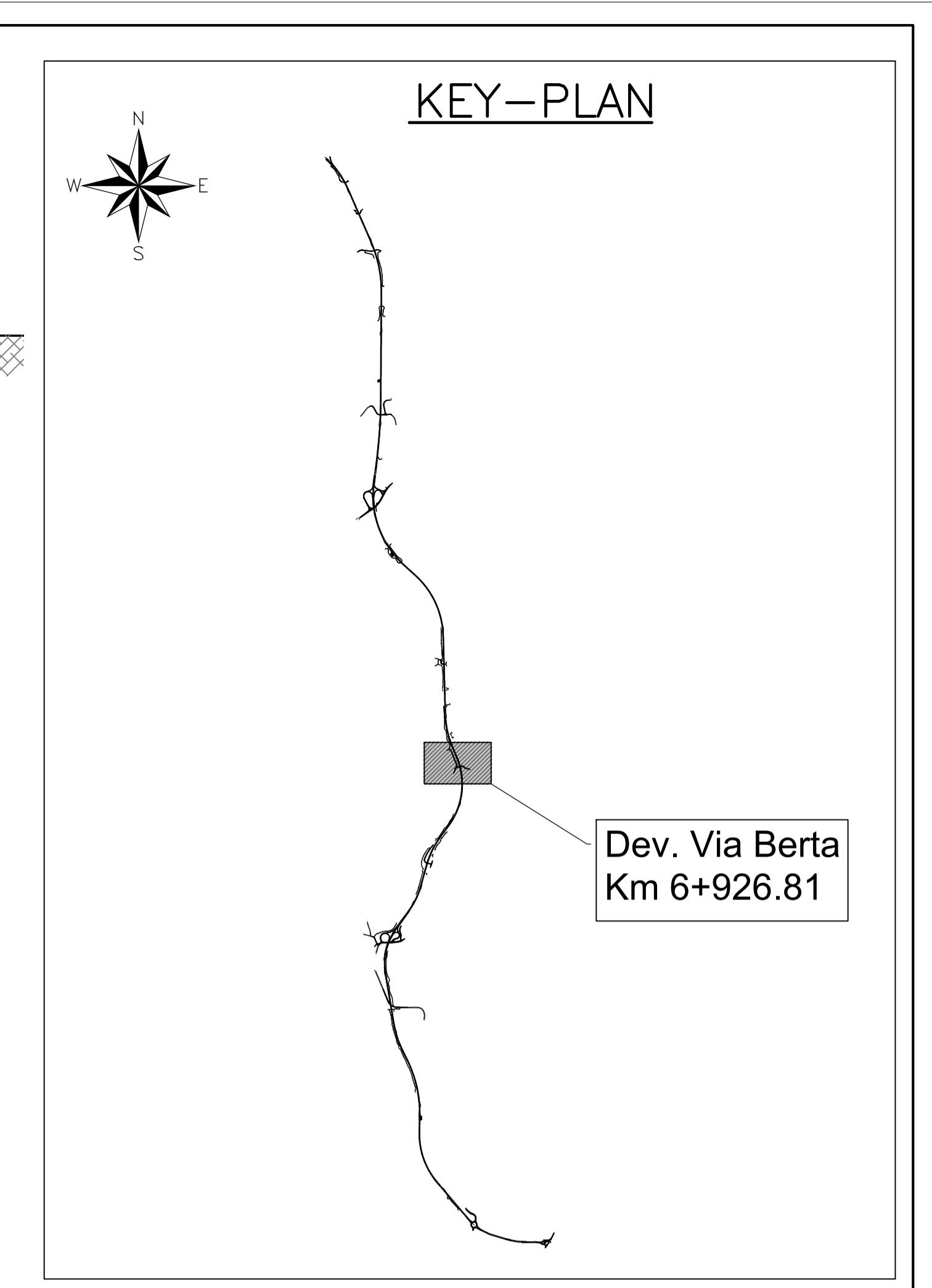
**SEZIONE C-C**  
Scala 1:100



**SEZIONE D-D**  
Scala 1:100



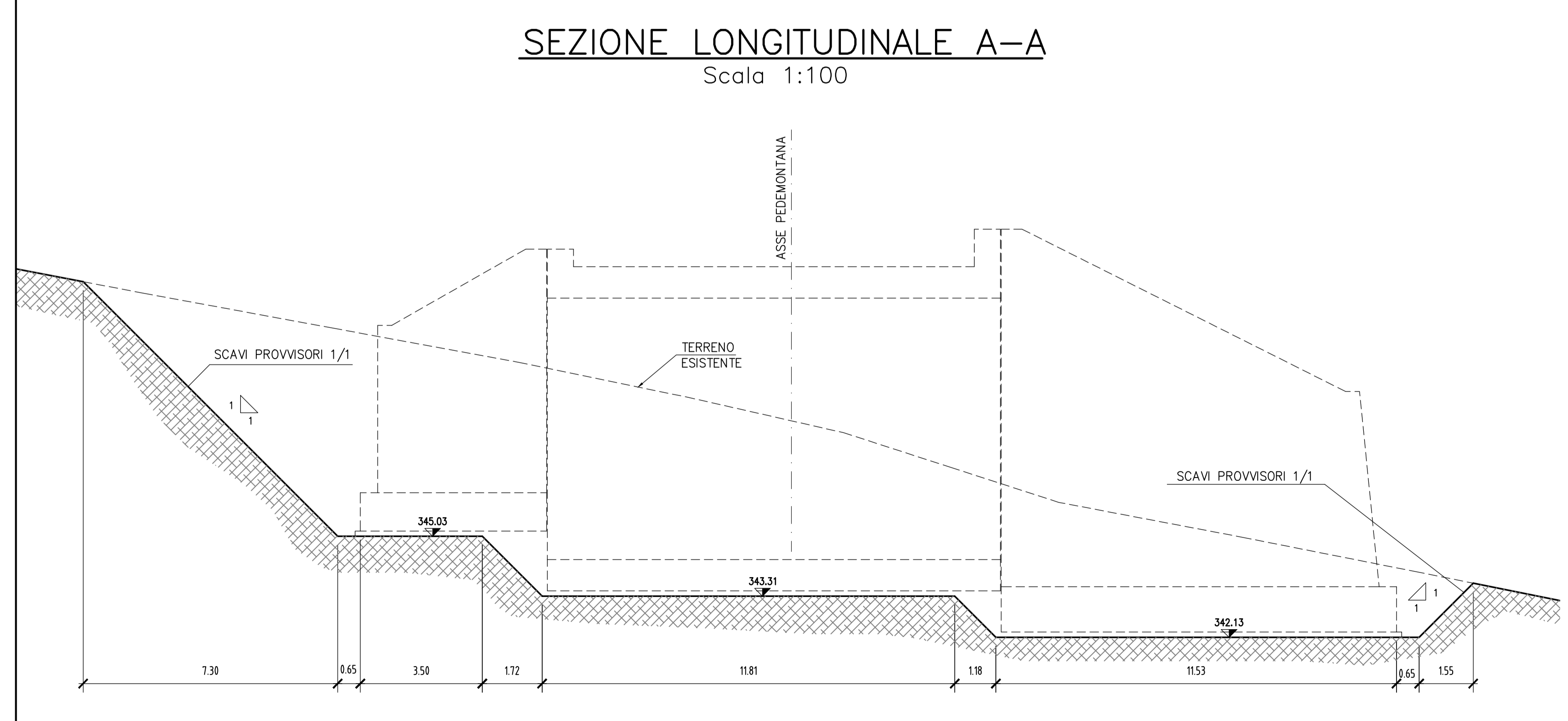
**SEZIONE E-E**  
Scala 1:100



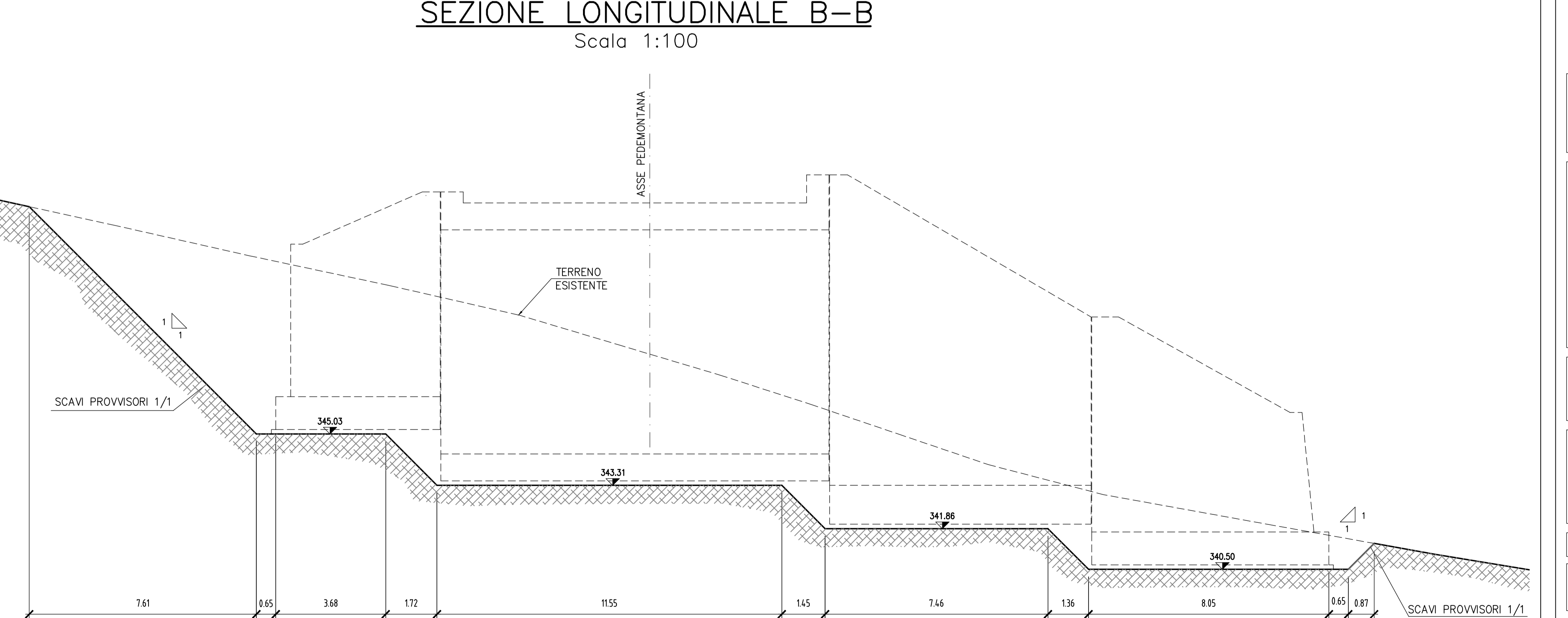
**KEY-PLAN**

COORDINATE SPIGOLI FONDAZIONE SOTTOVIA		COORDINATE SPIGOLI FONDAZIONI MURI	
1	X=2362000.206 Y=4781276.347	5	X=2361999.069 Y=4781280.488
2	X=2362012.785 Y=4781279.650	6	X=2361993.336 Y=4781280.514
3	X=2362015.372 Y=4781269.785	7	X=2361995.035 Y=4781274.205
4	X=2362002.798 Y=4781266.481	8	X=2362000.768 Y=4781274.178
		9	X=2362002.220 Y=4781268.646
		10	X=2361997.411 Y=4781265.901
		11	X=2361999.044 Y=4781259.579
		12	X=2362003.853 Y=4781262.324
		13	X=2362017.055 Y=4781263.546
		14	X=2362026.641 Y=4781263.499
		15	X=2362025.656 Y=4781267.568
		16	X=2362027.582 Y=4781268.025
		17	X=2362026.530 Y=4781272.190
		18	X=2362014.781 Y=4781272.157
		19	X=2362011.433 Y=4781277.296
		20	X=2362011.121 Y=4781285.879
		21	X=2362019.024 Y=4781280.390
		22	X=2362021.336 Y=4781281.607
		23	X=2362021.300 Y=4781282.017
		24	X=2362019.607 Y=4781288.305
		25	X=2362024.982 Y=4781291.373
		26	X=2362025.940 Y=4781288.135
		27	X=2362027.674 Y=4781288.648
		28	X=2362028.373 Y=4781286.055

N.B.: PER LA TABELLA MATERIALI FARE RIFERIMENTO ALL'ELABORATO: L0703213E16M0000TV01



**SEZIONE LONGITUDINALE A-A**  
Scala 1:100



**SEZIONE LONGITUDINALE B-B**  
Scala 1:100

**QUADRILATERO**  
Marche Umbria S.p.A.

**ASSE VIARIO MARCHE-UMBRIA E QUADRILATERO DI PENETRAZIONE INTERNA MAXI LOTTO 2**  
LAVORI DI COMPLETAMENTO DELLA DIRETTRICE PERUGIA ANCONA: SS. 318 DI "VALFABRICA", TRATTO PIANELLO-VALFABRICA  
SS. 76 "VAL DESINO", TRATTO FOSSATO VICO - CANCELLI E ALBACINA - SERRA SAN QUIRICO  
"PEDEMONTANA DELLE MARCHE", TRATTO FABRIANO-MUCCIA-SFERCIA

**PERIZIA DI VARIANTE**

CONTRAENTE GENERALE:  DIRPA 2 s.c.a.r.l.	Il Responsabile del Contratto Generale:
PROGETTAZIONE: Partecipazioni Italia S.p.A.	ASSISTENZA ALLA PROGETTAZIONE:  TECNOSTRUTTURE S.r.l.
IL PROGETTISTA: Dott. Ing. Salvatore Liso Ordine degli Ingegneri Prov. di Marche n. 1147	IL PROGETTISTA: Dott. Ing. Antonio Tosiani
IL GEOLOGO: Conf. Amadeo Babboni Ordine dei Geologi Regione Marche n. 1812	
VISTO IL RESPONSABILE DEL PROCEDIMENTO: Ing. Iginio Favoni	
2.1.3 - PEDEMONTANA DELLE MARCHE P. Studio Nazionale - Cantieramento Nord - Cantieramento Sud P. Studio Nazionale - Cantieramento Sud - Tronconi SSTA a Marzica OPERE D'ARTE MINORI SOTTOVIA - Nuovo sottovia strada "di via Berta" al Km 6+926 Pianta e sezioni di scavo	SCALA: 1:100 DATA: Maggio 2022
Codice Unico di Progetto (CUP) F12C03000050021 (assegnato CIPE 2014.2015)	
CODICE ELABORATO: L0703213E16M00004TV1103C	

Rev.	Data	Descrizione	Redatto	Controllo	Approvato
A	Marzo 2020	Emissione	G. Silvestri	S. Lieto	A. Grimaldi
B	Gennaio 2021	Emissione a seguito istr. ANAS	G. Silvestri	S. Lieto	A. Grimaldi
C	Maggio 2022	Riscontro istruttoria ANAS	Tecnostrutture	Tecnostrutture	A. Tosiani / S. Lieto