



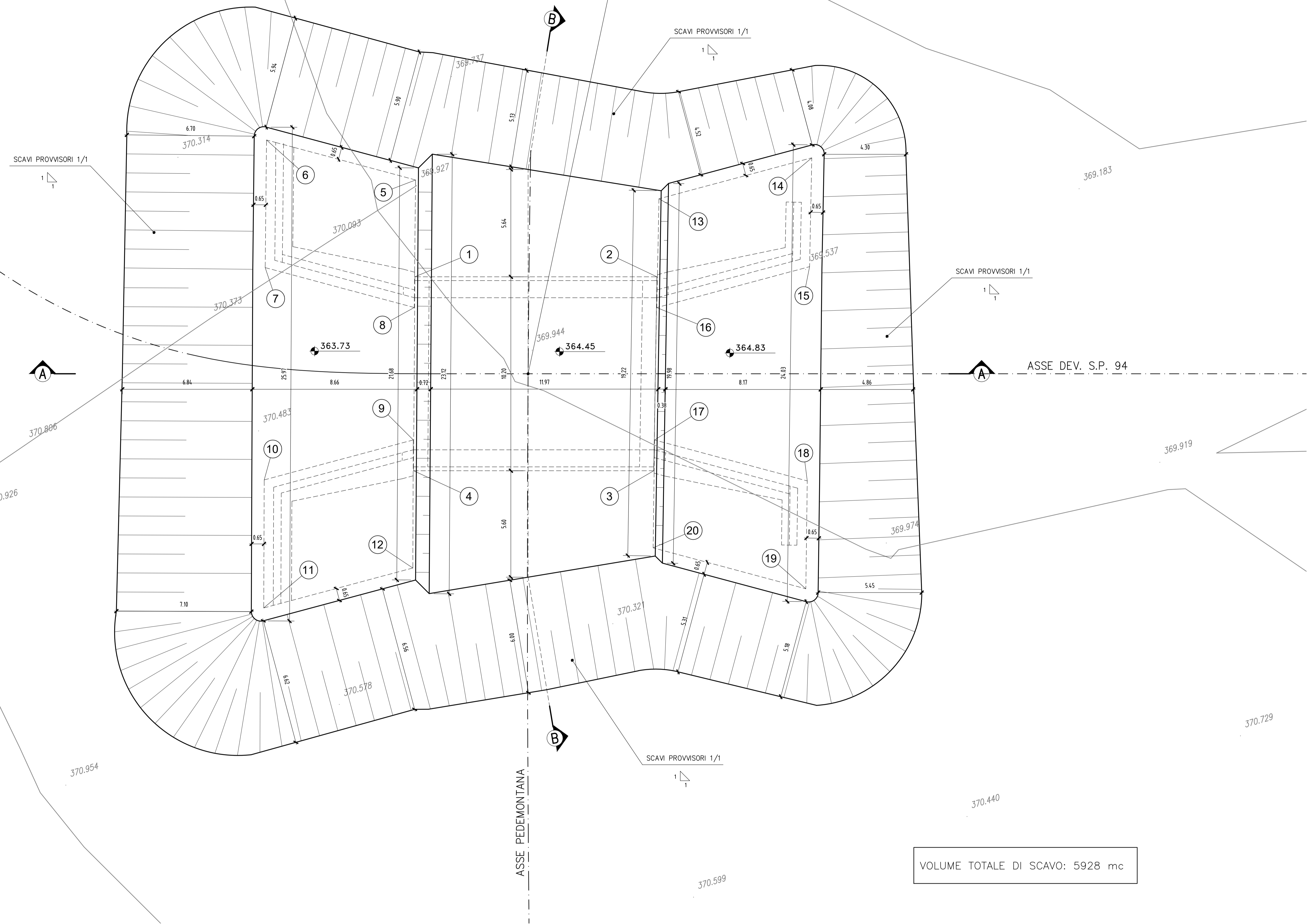
PIANTA SCAVI  
Scala 1:100

KEY-PLAN



PEDEMONTANA Km 8+059.89  
S.P. 94 Km 0+239.31

Dev. S.P. 94  
Km 1+059.89



COORDINATE SPIGOLI  
FONDAZIONE SOTTOVIA

1	X=2361654.050	Y=4780243.766
2	X=2361666.263	Y=4780240.162
3	X=2361663.218	Y=4780230.426
4	X=2361651.096	Y=4780234.003

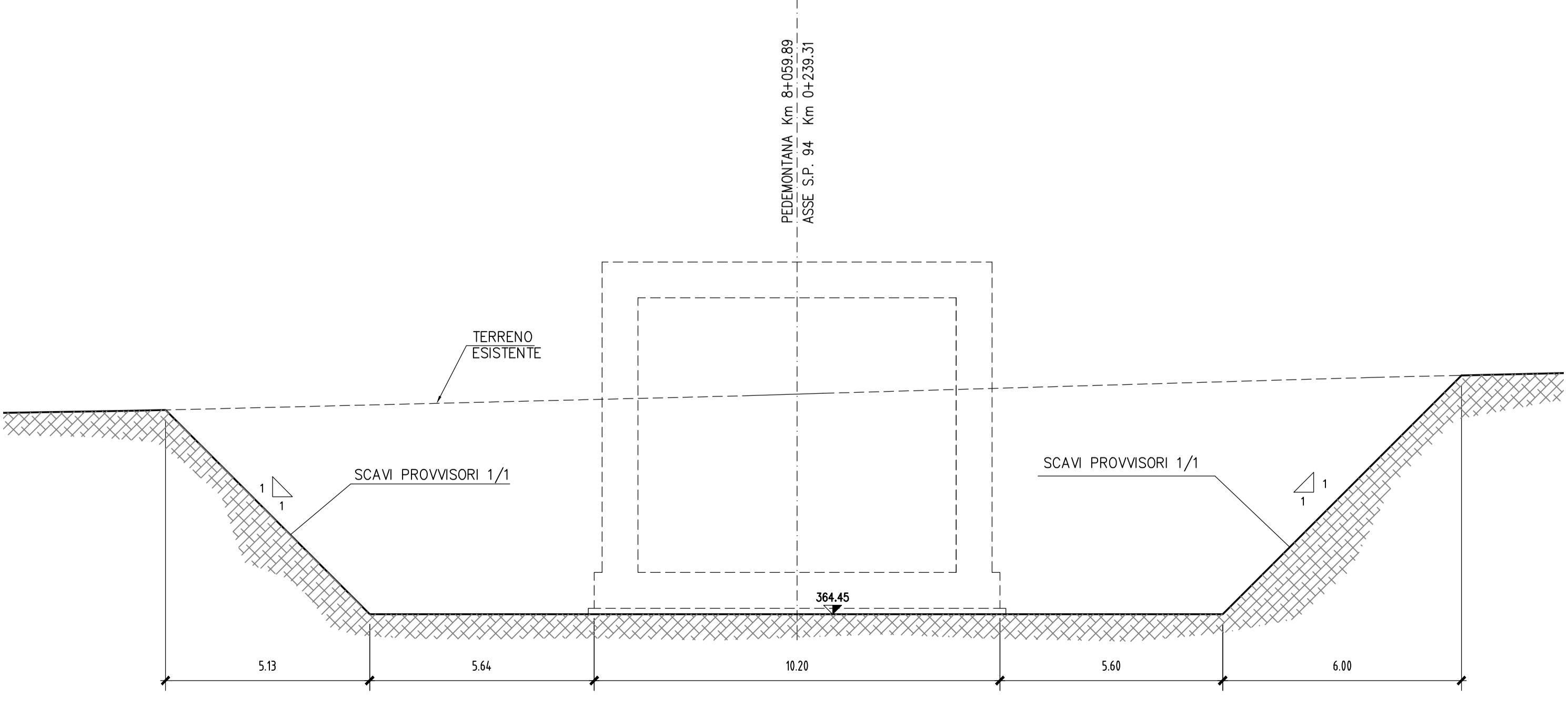
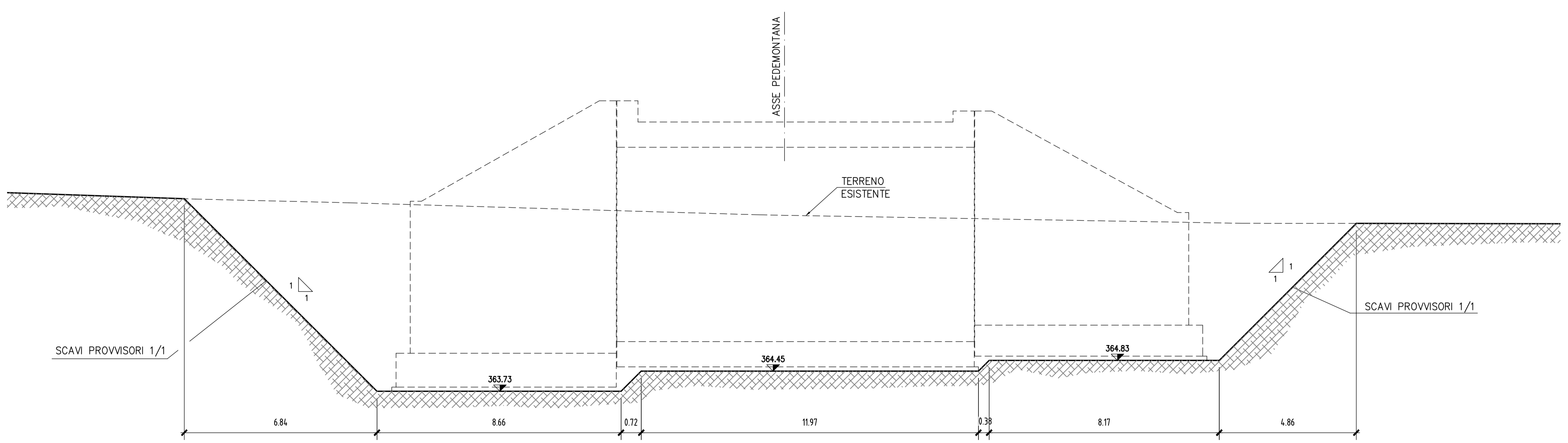
COORDINATE SPIGOLI  
FONDAZIONI MURI

5	X=2361655.526	Y=4780245.642
6	X=2361648.602	Y=4780252.875
7	X=2361646.635	Y=4780246.459
8	X=2361078.027	Y=4786811.443
9	X=2361651.540	Y=4780235.559
10	X=2361643.424	Y=4780235.763
11	X=2361641.495	Y=4780229.310
12	X=2361649.611	Y=4780229.105
13	X=2361667.527	Y=4780244.068
14	X=2361675.845	Y=4780243.859
15	X=2361674.114	Y=4780238.401
16	X=2361665.796	Y=4780238.610
17	X=2361663.713	Y=4780231.964
18	X=2361670.807	Y=4780227.627
19	X=2361669.131	Y=4780222.206
20	X=2361662.035	Y=4780226.544

VOLUME TOTALE DI SCAVO: 5928 mc

SEZIONE LONGITUDINALE A-A  
Scala 1:100

SEZIONE B-B  
Scala 1:100



N.B.: PER LA TABELLA MATERIALI FARE RIFERIMENTO ALL'ELABORATO: L0703213E16M0000TV01



ASSE VIARIO MARCHE-UMBRIA  
E QUADRILATERO DI PENETRAZIONE INTERNA  
MAXI LOTTO 2

LAVORI DI COMPLETAMENTO DELLA DIRETTRICE PERUGIA ANCONA:  
SS. 318 DI "VALFABRICA", TRATTO PIANELLO-VALFABRICA  
SS. 16 "VAL DESINO", TRATTO FOSSATO VICO - CANCELLI E ALBACINA - SERRA SAN QUIRICO  
"PEDEMONTANA DELLE MARCHE", TRATTO FABRIANO-MUCCIA-SFERCIA.

PERIZIA DI VARIANTE

CONTRAENTE GENERALE: <b>DIRPA 2</b> s.c.g.r.l.	Il Responsabile del Contratto Generale:												
PROGETTAZIONE: <b>Partecipazioni Italia S.p.A.</b>	ASSISTENZA ALLA PROGETTAZIONE: <b>TECNOSTRUTTURE S.r.l.</b>												
IL PROGETTISTA: Dott. Ing. Salvatore Liso Ordine degli Ingegneri Prov. di Pescara n.1107	IL PROGETTISTA: Dott. Ing. Antonio Totiani												
IL GEOLOGO: Geol. Antonio Baldelli Ordine dei Geologi Regione Marche n.102													
VISTO IL RESPONSABILE DEL PROCEDIMENTO: Ing. Iginio Fanoni													
2.1.3 - PEDEMONTANA DELLE MARCHE 3° Servizio Regionale - Coordinamento Nord - Coordinamento Sud 4° Servizio Regionale - Coordinamento Sud - Servizio SSTT - Macerata OPERE D'ARTE MINORI SOTTOVIA "S.P. 94" al Km 8+060 Pianta e sezioni di scavo	SCALA: 1:100 DATA: Maggio 2022												
Codice Unico di Progetto (CUP) F12C03000090021 (assegnato CIPE 20/04/2015)													
CODICE ELABORATO: <b>L0703213E16M0000TV01</b>													
<table border="1"> <tr> <th>Rn.</th> <th>Data</th> <th>Descrizione</th> <th>Redatto</th> <th>Verificato</th> <th>Approvato</th> </tr> <tr> <td>A</td> <td>Maggio 2022</td> <td>Emissione a seguito riscontro ANAS</td> <td>Tecnosttrutture</td> <td>Tecnosttrutture</td> <td>A. Totiani / S. Liso</td> </tr> </table>		Rn.	Data	Descrizione	Redatto	Verificato	Approvato	A	Maggio 2022	Emissione a seguito riscontro ANAS	Tecnosttrutture	Tecnosttrutture	A. Totiani / S. Liso
Rn.	Data	Descrizione	Redatto	Verificato	Approvato								
A	Maggio 2022	Emissione a seguito riscontro ANAS	Tecnosttrutture	Tecnosttrutture	A. Totiani / S. Liso								