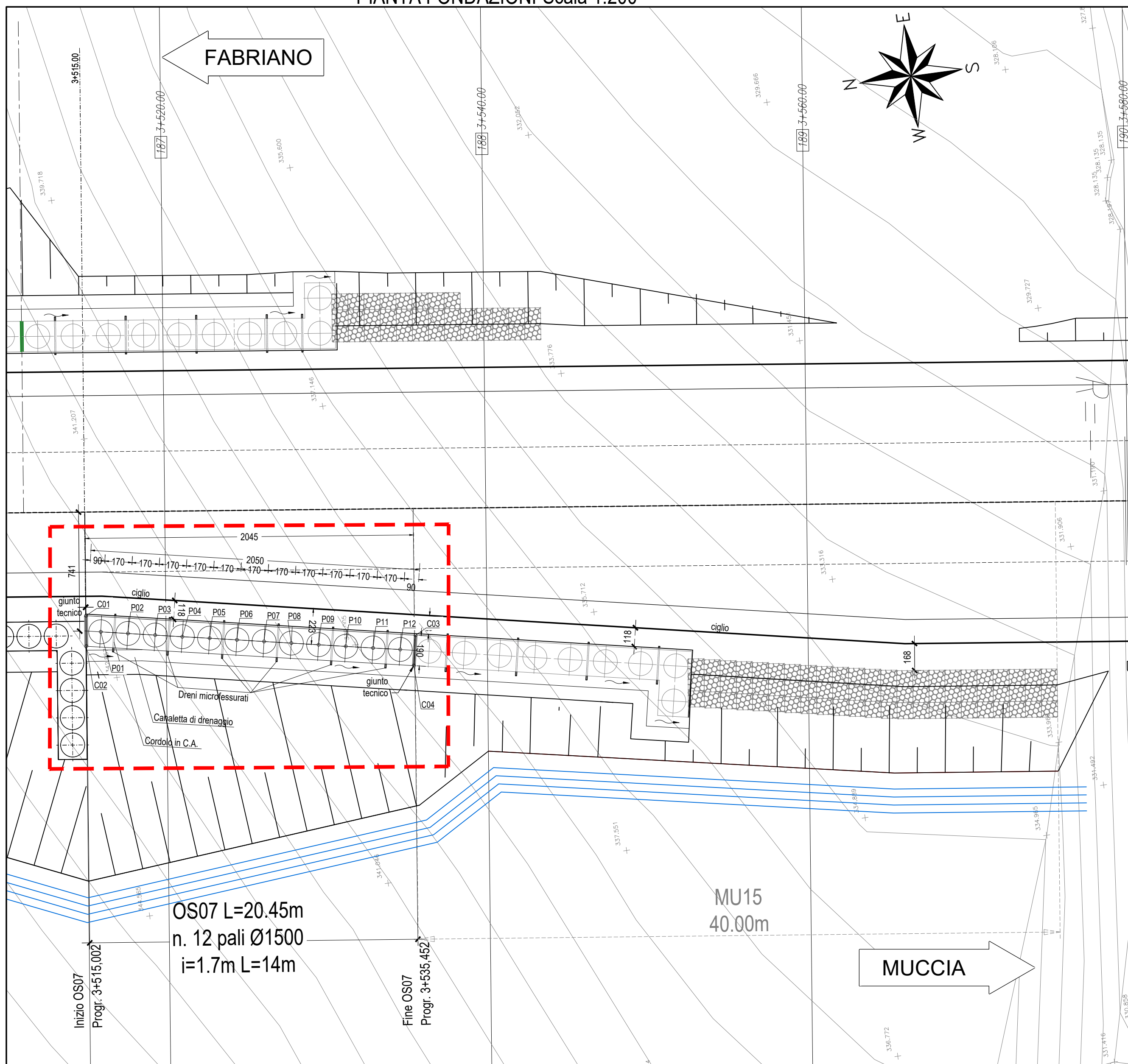


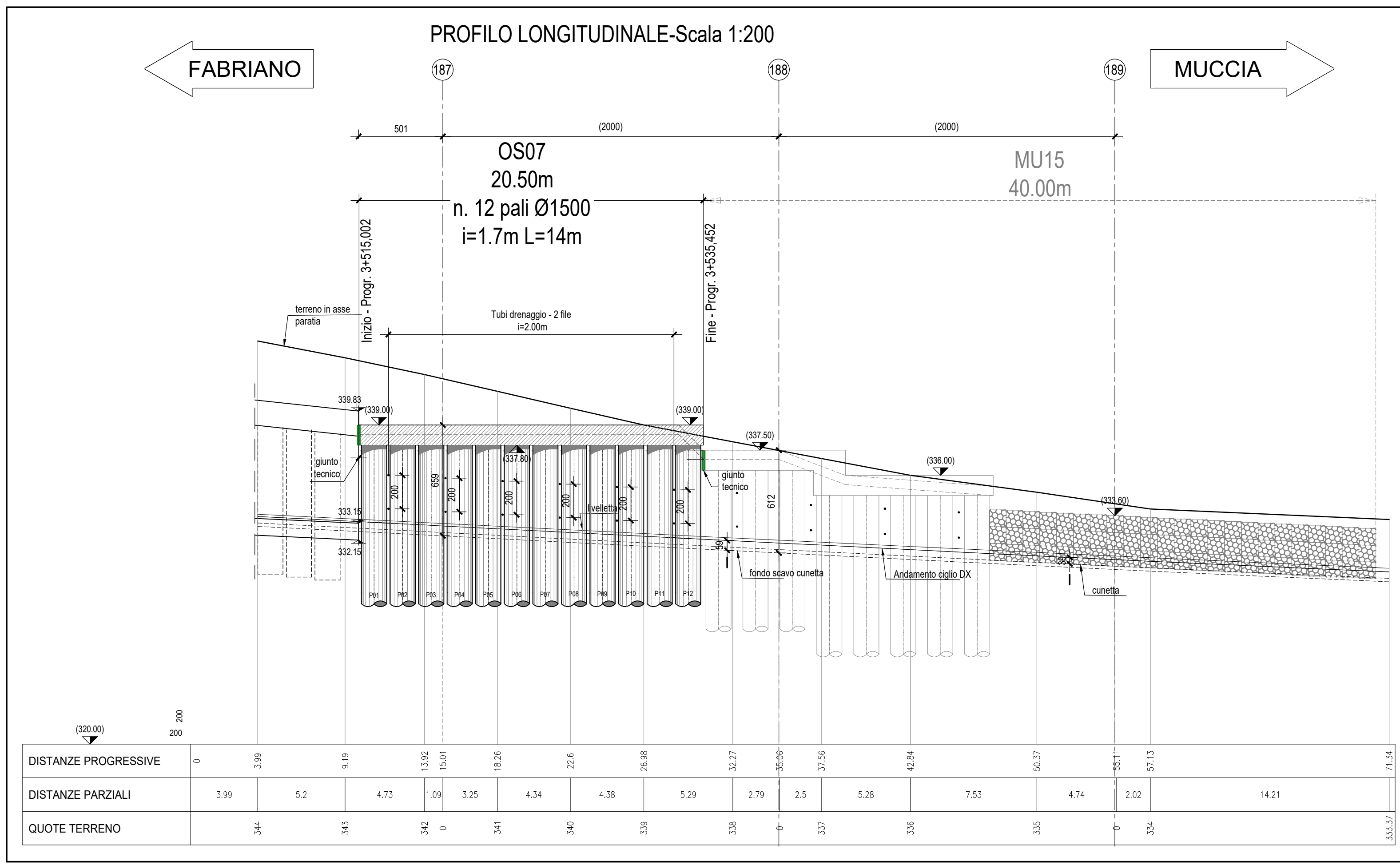
PIANTA FONDAZIONI-Scala 1:200



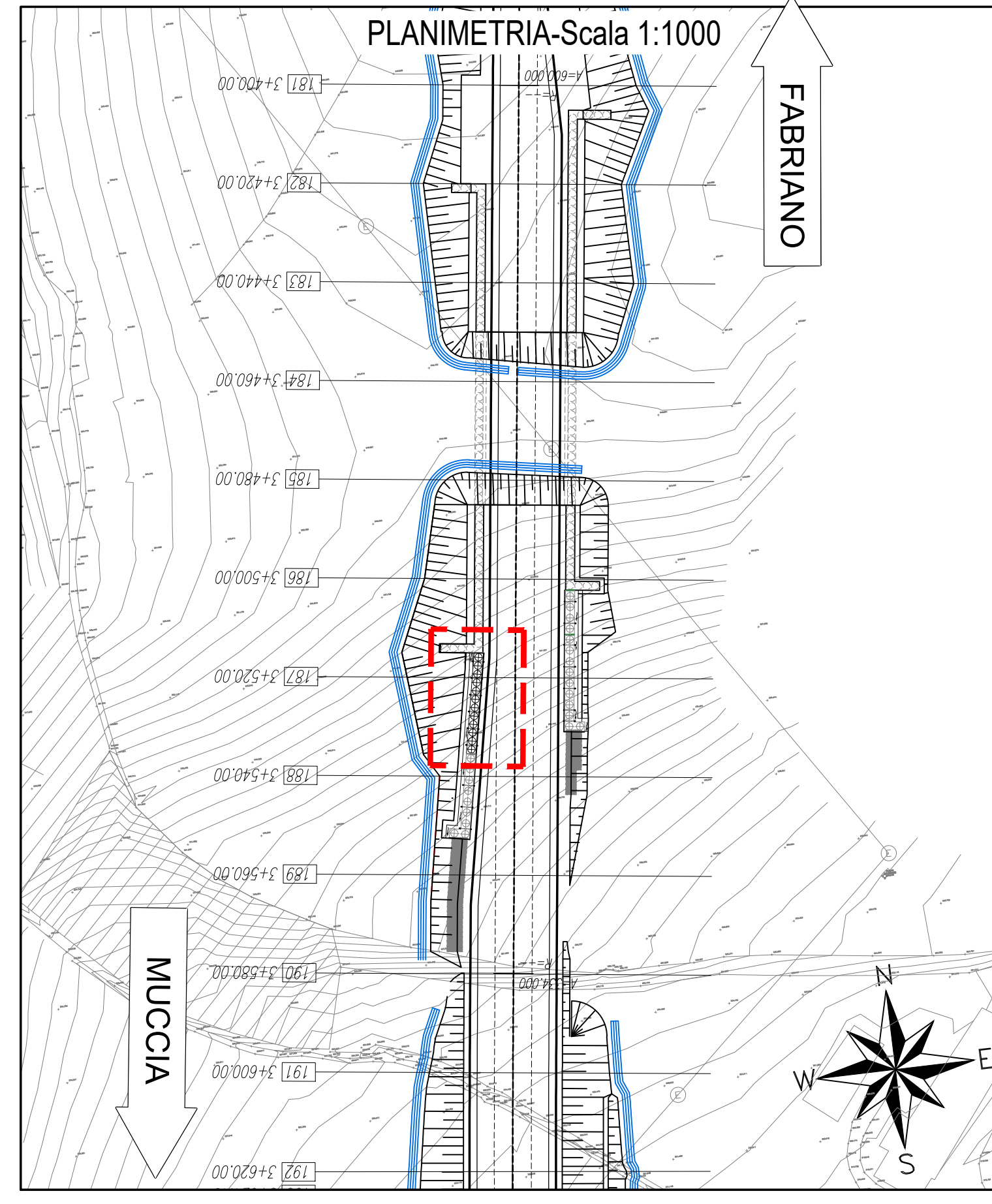
COORDINATE PALI				
PALO	X	Y	Lunghezza (m)	quota testa palo
P01	2361091.8212	4784423.94	14.0	+337.80
P02	2361091.491	4784422.2723	14.0	+337.80
P03	2361091.1609	4784420.6047	14.0	+337.80
P04	2361090.8307	4784418.9371	14.0	+337.80
P05	2361090.5005	4784417.2694	14.0	+337.80
P06	2361090.1704	4784415.6018	14.0	+337.80
P07	2361089.8402	4784413.9342	14.0	+337.80
P08	2361089.51	4784412.2666	14.0	+337.80
P09	2361089.1798	4784410.5989	14.0	+337.80
P10	2361088.8497	4784408.9313	14.0	+337.80
P11	2361088.5195	4784407.2637	14.0	+337.80
P12	2361088.1893	4784405.596	14.0	+337.80

COORDINATE CORDOLO				
Punto	X	Y	quota cordolo lato superiore	quota cordolo lato inferiore
C01	2361092.941	4784424.7071	+339.00	+337.80
C02	2361091.0524	4784424.9455	+339.00	+337.80
C03	2361088.9464	4784404.5287	+339.00	+337.80
C04	2361087.0826	4784404.8977	+339.00	+337.80

PROFILO LONGITUDINALE-Scala 1:200

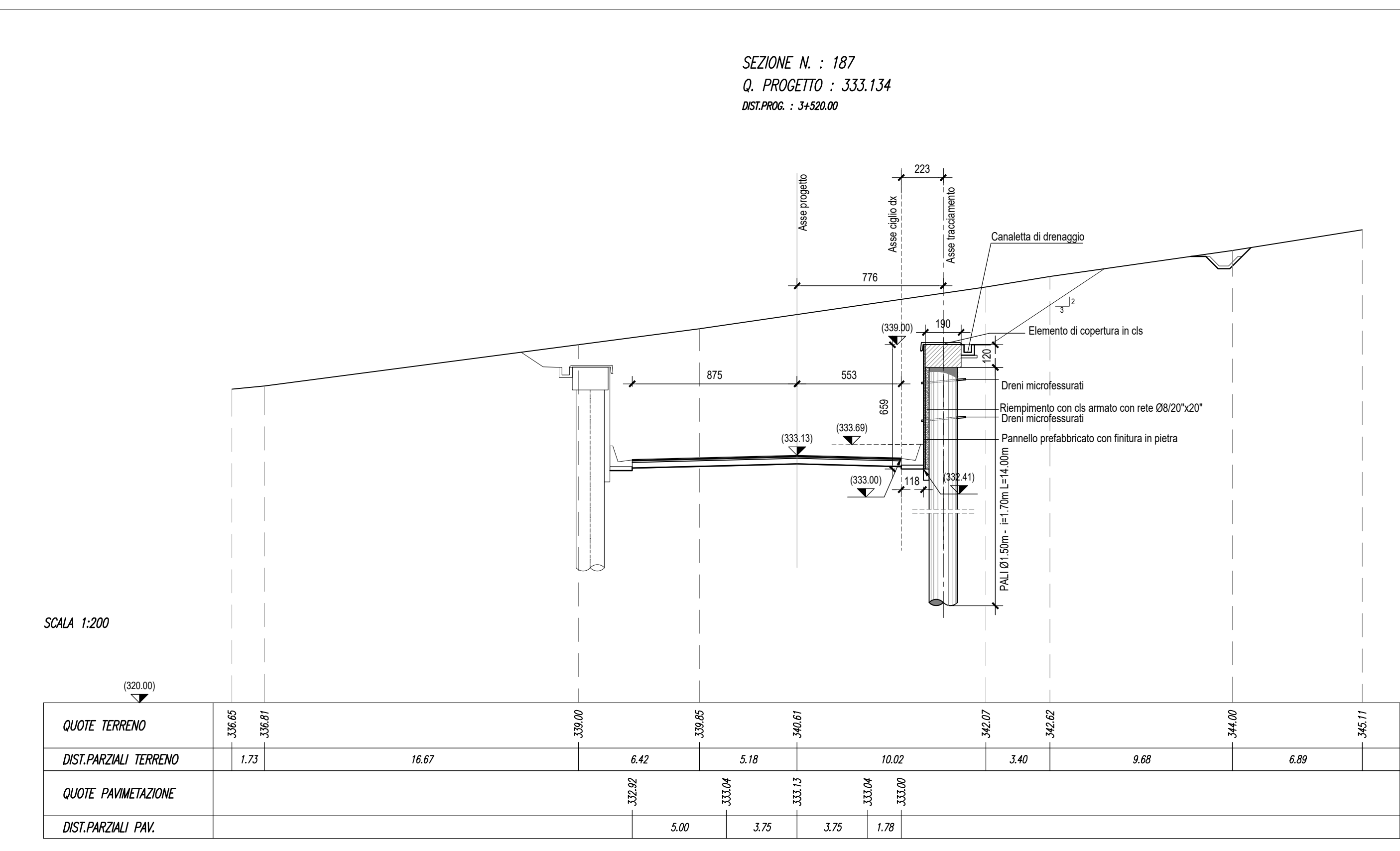


PLANIMETRIA-Scala 1:1000



NOTA
Per i dettagli delle sezioni tipo e particolari costruttivi fare riferimento all'elaborato
L070321E08C5190052T12

SEZIONE N. : 187
Q. PROGETTO : 333.134
DST.PROC. : 3+520.00



ASSE VIARIO MARCHE-UMBRIA
E QUADRILATERO DI PENETRAZIONE INTERNA
MAXI LOTTO 2

LAVORI DI COMPLETAMENTO DELLA DIRETTRICE PERUGIA ANCONA:
SS. 318 DI "VALFABBRICA", TRATTO PIANELLO - VALFABBRICA
SS. 76 "VAL DESINO", TRATTI FOSSATO VICO - CANCELLI E ALBACINA - SERRA SAN QUIRICO
"PEDEMONTANA DELLE MARCHE", TRATTO FABRIANO-MUCCIA-SFERCIA.

PERIZIA DI VARIANTE

CONTRAENTE GENERALE: Il Responsabile del Contraente Generale:
DIRPA 2
s.c.a.r.l.
Ing. Federico Montanari

PROGETTAZIONE: Partecipazioni Italia S.p.A.
ASSISTENZA ALLA PROGETTAZIONE: **SGS**
IL PROGETTISTA: Dott. Ing. Salvatore Lieto
Geol. Amadeo Babbini
IL GEOLOGO: Geol. Amadeo Babbini
IL PROGETTISTA: Ing. Valter Capata

VISTO IL RESPONSABILE DEL PROCEDIMENTO: Ing. Iginio Farotti
IL COORDINATORE DELLA SICUREZZA IN FASE DI ESECUZIONE: Ing. Vincenzo Pardo
IL DIRETTORE DEI LAVORI: Ing. Peppino Marascio

2.1.3 - PEDEMONTANA DELLE MARCHE
3° Stralcio funzionale - Castelraimondo Nord - Castelraimondo Sud
4° Stralcio funzionale - Castelraimondo Sud - Immetto SS77 a Muccia
OPERE D'ARTE MINORI
Paratia di controripa in DX dal km 3+515 al km 3+535
Carpenteria - Pianta profilo e sezione

SCALA: VARIE
DATA: 28.01.2022

Codice Unico di Progetto (CUP) F12C03000050021 (assegnato CIPE 20.04.2015)

CODICE ELABORATO: L070321E08C5190052T12

Rev.	Data	Descrizione	Redatto	Controllato	Approvato
A	02.07.2021	Emissione PED	SGS	C.Agostini	S. Lieto
B	28.01.2022	Emissione a seguito istruttoria AWS del 22.12.2021	SGS	C.Agostini	S. Lieto