PIANTA FONDAZIONI-Scala 1:200

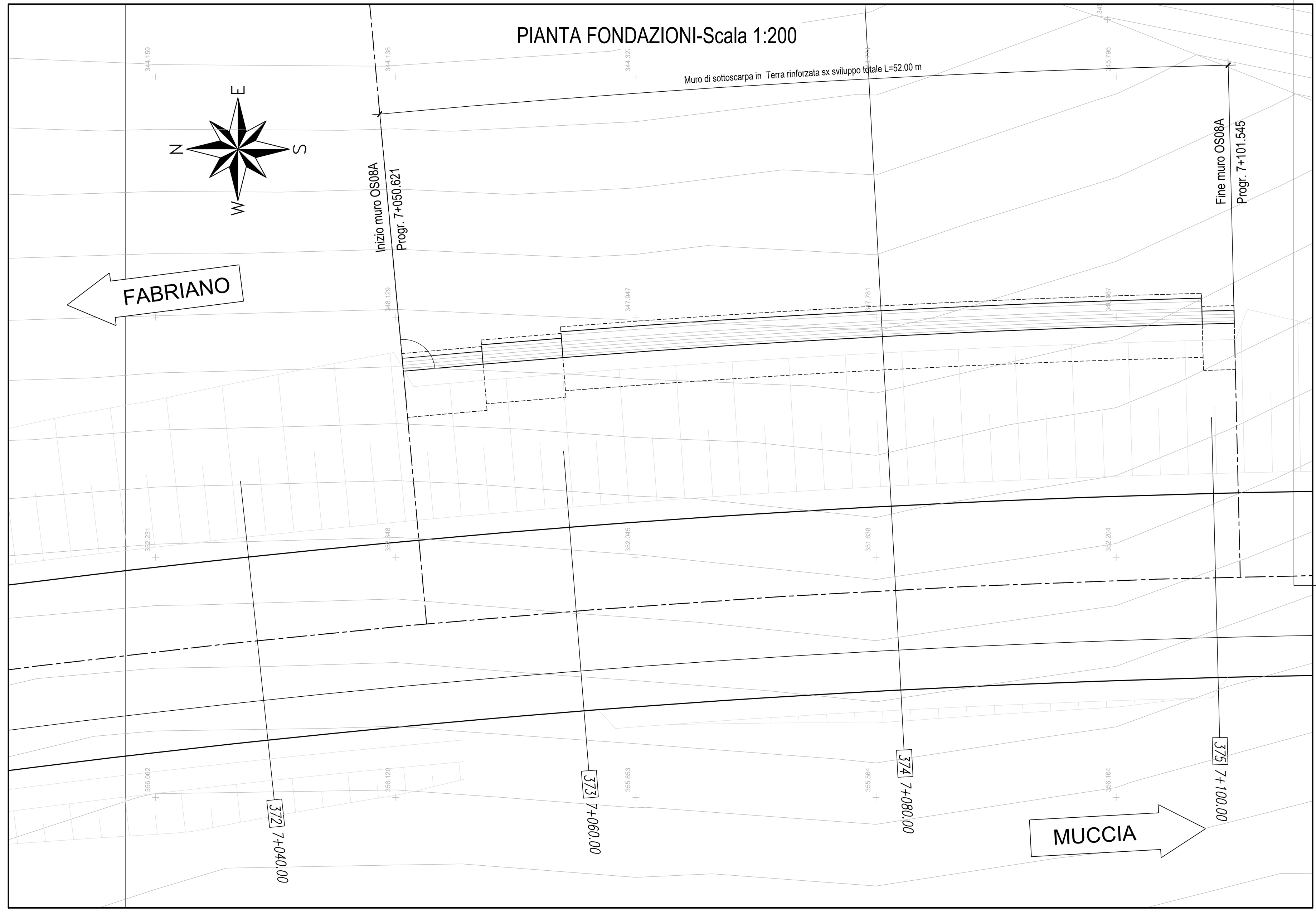

PROFILO LONGITUDINALE-Scala 1:200

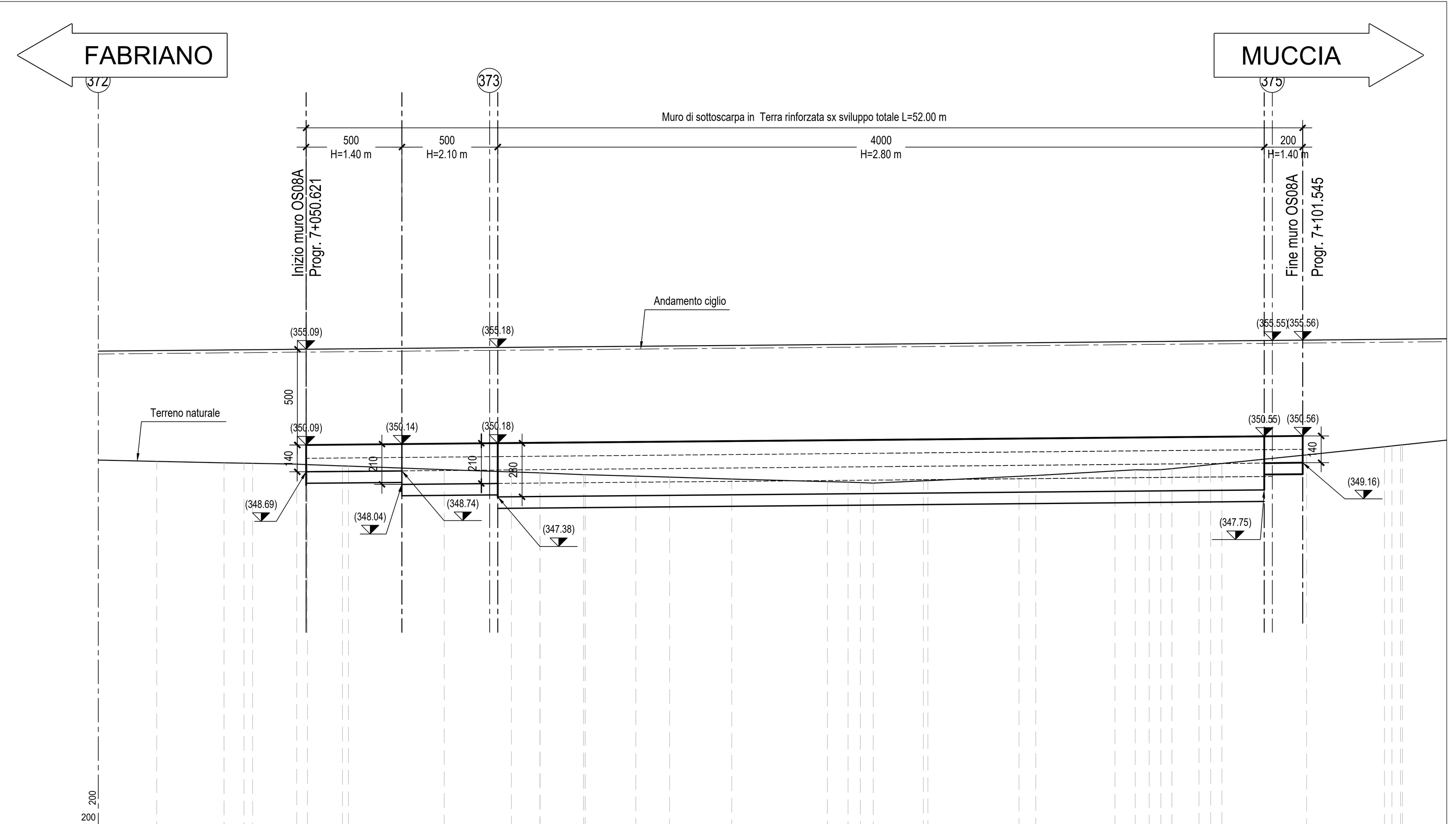

DISTANZE PARZIALI	3.51 1.05 0.45 2.3 0.56 1.83 0.31 5 3.5 1.5 0 2.27 0.08 2.64 1.76 3.24 5 1.08 0.64 0.67 2.62 0.24 4.76 0.87 4.13 1.06 0.73 0.61 0.57 1.41 0.61 0.58 4.42 4.07 0.38 0.45 0.1 2.4
QUOTE	349.23 349.16 349.14 349.13 349.09 349.07 349 348.99 348.81 348.69 348.64 348.55 348.53 348.46 348.41 348.32 348.18 348.15 348.13 348.1 348.22 348.23 348.45 348.5 348.74 348.8 348.79 348.81 348.86 349 349.06 349.12 349.58 350 350.04 350.09

SEZIONE N. : 373
Q. PROGETTO : 354.770
DIST.PROG. : 7+060.00

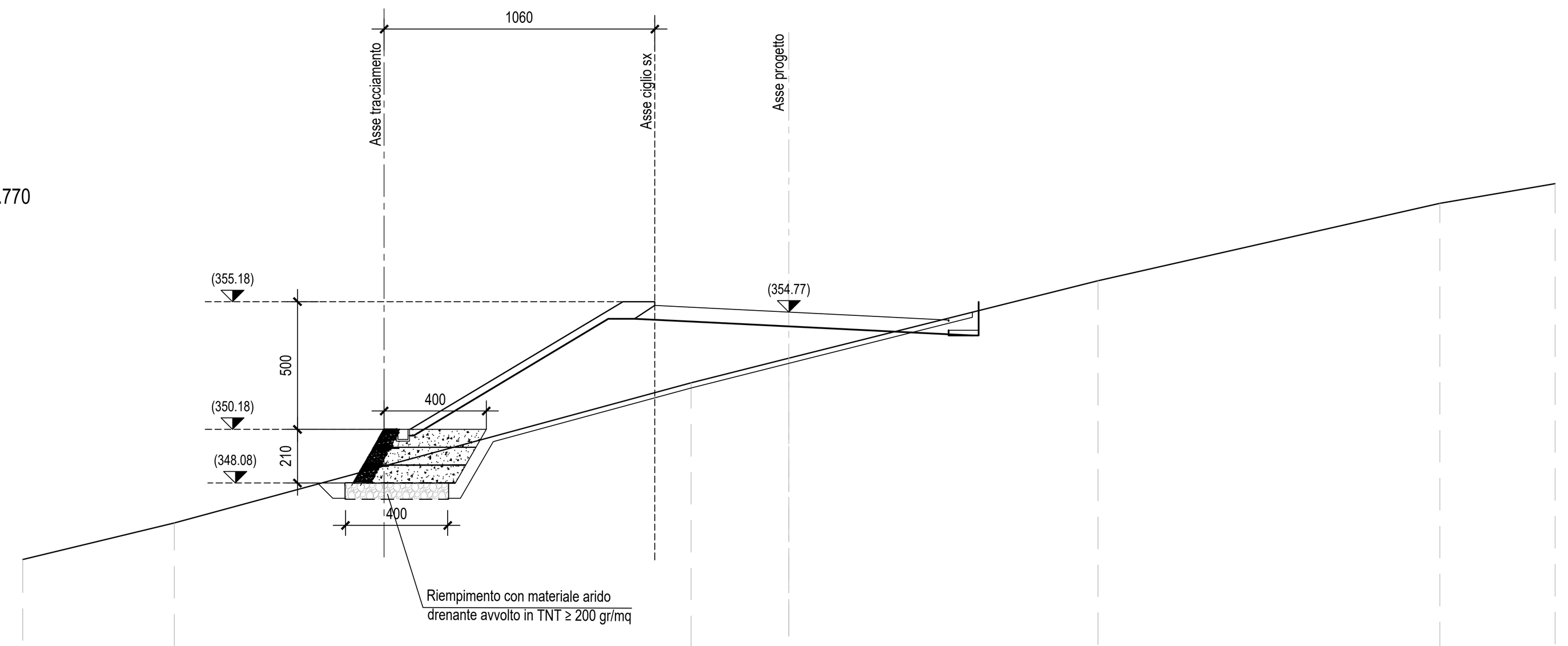

SCALA 1:200

Q.RIF. 340.00

QUOTE TERRENO	345.08	346.52	352.00	352.96	356.00	359.03	359.80				
DIST.PARZIALI TERRENO	5.94	20.23	3.83	12.11	13.39	4.51					
QUOTE PAVIMETAZIONE	355.03	354.96	354.77	354.58	354.46						
DIST.PARZIALI PAV.	1.50	3.75	3.75	2.50							

SEZIONE N. : 374
Q. PROGETTO : 354.955
DIST.PROG. : 7+080.00

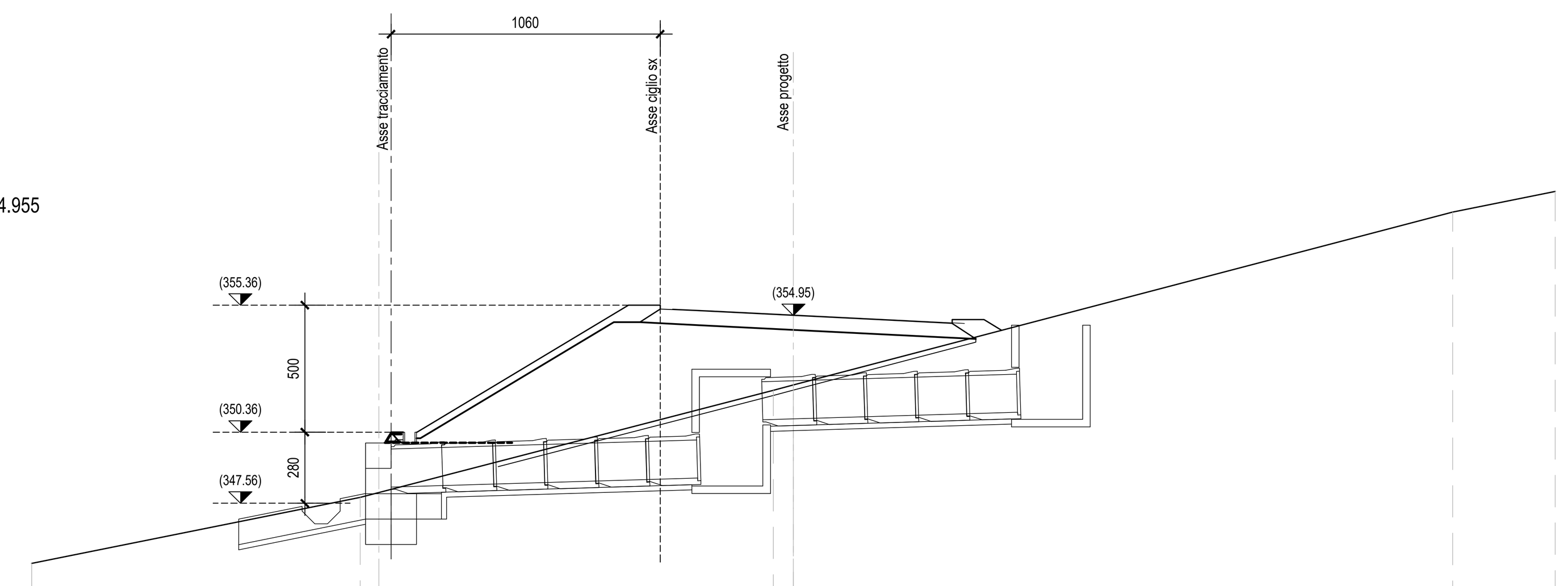

SCALA 1:200

Q.RIF. 340.00

QUOTE TERRENO	345.20	347.80	352.01	352.22	359.03	359.84
DIST.PARZIALI TERRENO	12.93	16.28	0.79	25.97	4.03	
QUOTE PAVIMETAZIONE	355.21	355.14	354.95	354.77	354.64	
DIST.PARZIALI PAV.	1.50	3.75	3.75	2.50		

SEZIONE N. : 375
Q. PROGETTO : 355.140
DIST.PROG. : 7+100.00

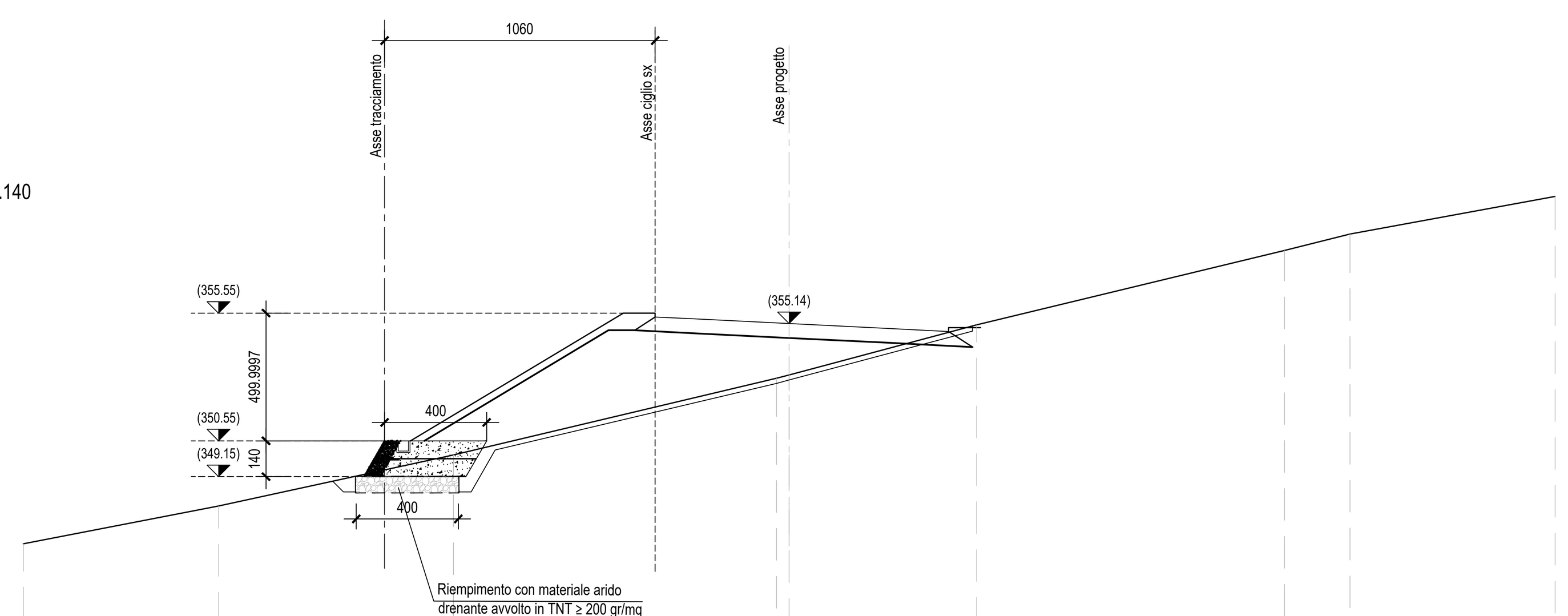

SCALA 1:200

Q.RIF. 340.00

QUOTE TERRENO	346.52	348.00	350.00	353.00	353.13	355.09	358.00	358.65	360.12	
DIST.PARZIALI TERRENO	7.65	9.20	12.65	0.50	7.34	12.06	2.57	8.03		
QUOTE PAVIMETAZIONE	355.40	355.33	355.14	354.95	354.83					
DIST.PARZIALI PAV.	1.50	3.75	3.75	2.50						

PLANIMETRIA-Scala 1:1000

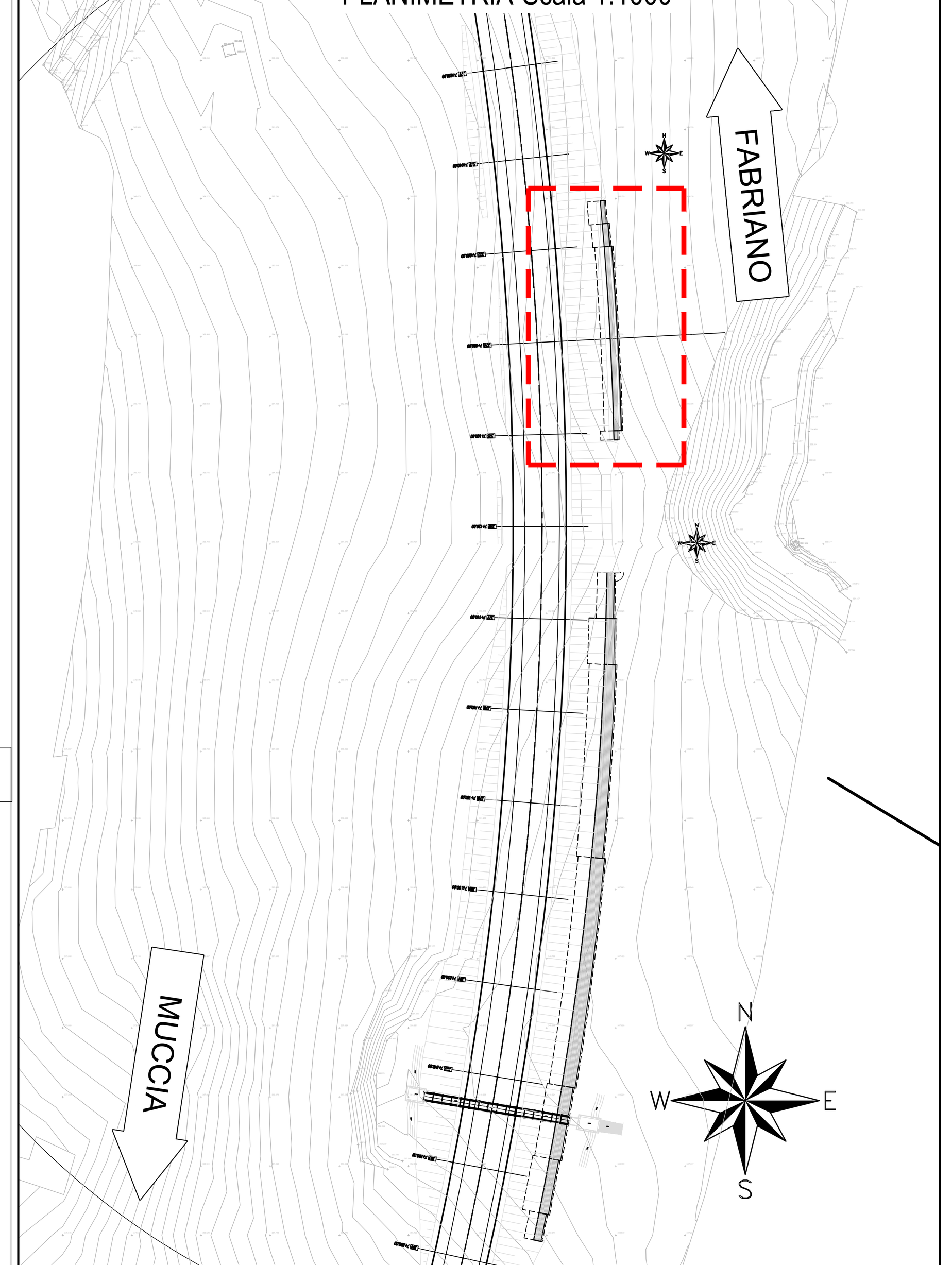

QUADRILATERO
Marche Umbria S.p.A.

ASSE VIARIO MARCHE-UMBRIA
E QUADRILATERO DI PENETRAZIONE INTERNA
MAXI LOTTO 2

LAVORI DI COMPLETAMENTO DELLA DIRETTRICE PERUGIA ANCONA:
SS. 318 DI "VALFABBRICA", TRATTO PIANELLO -VALFABBRICA
SS. 76 "VAL D'ESINO", TRATTI FOSSATO VICO - CANCELLI E ALBACINA - SERRA SAN QUIRICO
"PEDEMONTANA DELLE MARCHE", TRATTO FABRIANO-MUCCIA-SFERCIA.

PERIZIA DI VARIANTE

CONTRAENTE GENERALE: DIRPA 2 s.c.a r.l.

Il Responsabile del Contraente Generale: Ing. Giacomo Zanchini
GIACOMO ZANCHINI 2022.12.15 14:38:46

PROGETTAZIONE: Partecipazioni Italia S.p.A.

ASSISTENZA ALLA PROGETTAZIONE: TECNOSTRUTTURE S.r.l.
SEDE LEGALE: Piazza Regina Margherita n.27 – 00198 ROMA
SEDE OPERATIVA: Via delle Querciole n. 13 – 00037 Segni (RM)

IL PROGETTISTA:
Dott. Ing. Salvatore Lieto
Ordine Ing. Prov. di Mantova n.1147
SALVATORE LIETO 13.12.2022 16:10:02 GMT+00:00

IL GEOLOGO:
Il Geologo Babbini Amedeo 2022.12.15 14:58:59
Geol. Amedeo Babbini
Ordine dei Geologi Regione Toscana n.1032

Firmato digitalmente da: Ing. Vincenzo PARDO 2023.02.13 17:30:44
VISTO IL CSE Ing. Vincenzo Pardo

VISTO
IL RESPONSABILE DEL PROCEDIMENTO:
Ing. Iginio Farotti
VISTO: IGINIO FAROTTI

2.1.3 - PEDEMONTANA DELLE MARCHE
3° Stralcio funzionale - Castelraimondo Nord - Castelraimondo Sud
4° Stralcio funzionale - Castelraimondo Sud - Innesto SS77 a Muccia

Opere di sostegno e dreni
Muro di sottoscarpa in terra rinforzata in DX dal km 7+050 al km 7+272
Pianta, profilo e sezioni trasversali (tav. 1 di 3)

SCALA: *1:200*
DATA: 20.06.2022

Codice Unico di Progetto (CUP) F12C03000050021 (assegnato CIPE 20.04.2015)

CODICE ELABORATO: (Opera, Tratto, Settore, CEE, WBS, Id.doc., n° progr, Rev.) LO703 213 E 16 OS0008 TVI 01 D

Rev.	Data	Descrizione	Redatto		Controllato	Approvato
B	Genn. 2021	Emissione a seguito istruttoria ANAS	PROGIN	M. Perrino	S. Lieto	A. Grimaldi
C	17.12.2021	Emissione a seguito istruttoria ANAS	Tecnostrutture	Tecnostrutture	A.Tosiani	S. Lieto
D	20.06.2022	Revisione strato drenante	DIRPA 2	DIRPA 2	DIRPA 2	S. Lieto

Firmato digitalmente da: 2023.02.06 12:18:44
DIRETTORE DEI LAVORI
Ing. Peppino Marascio