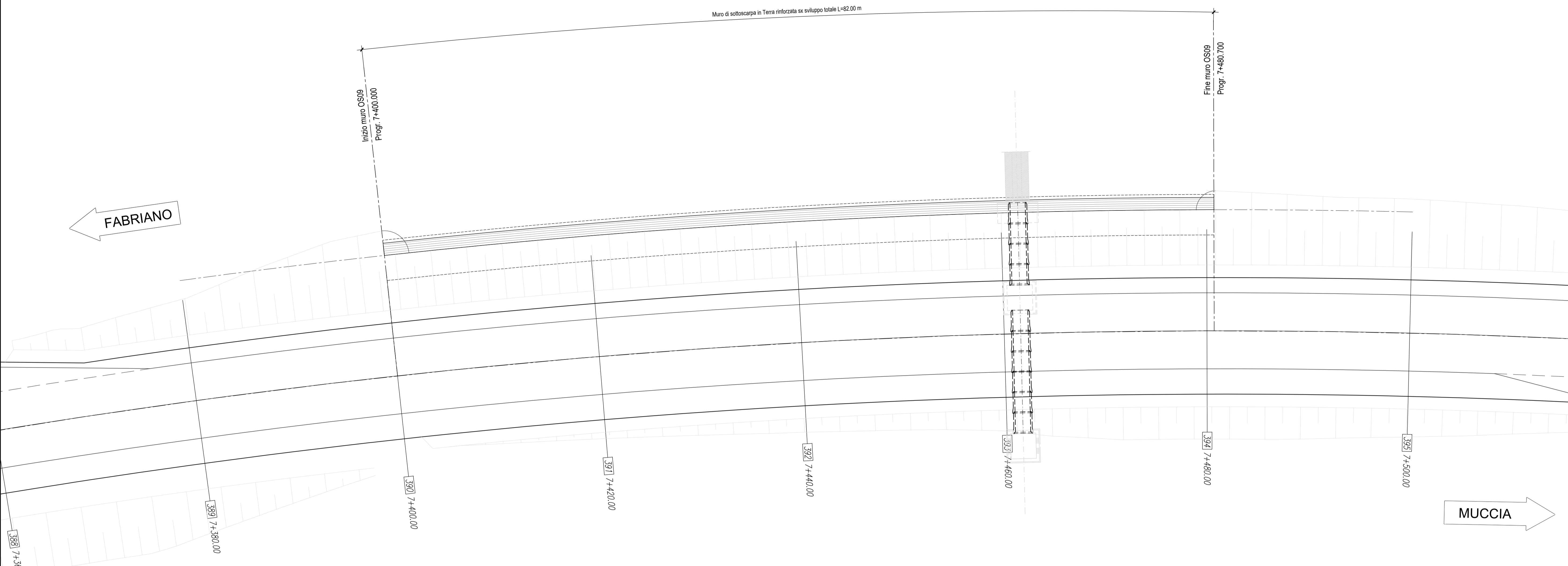
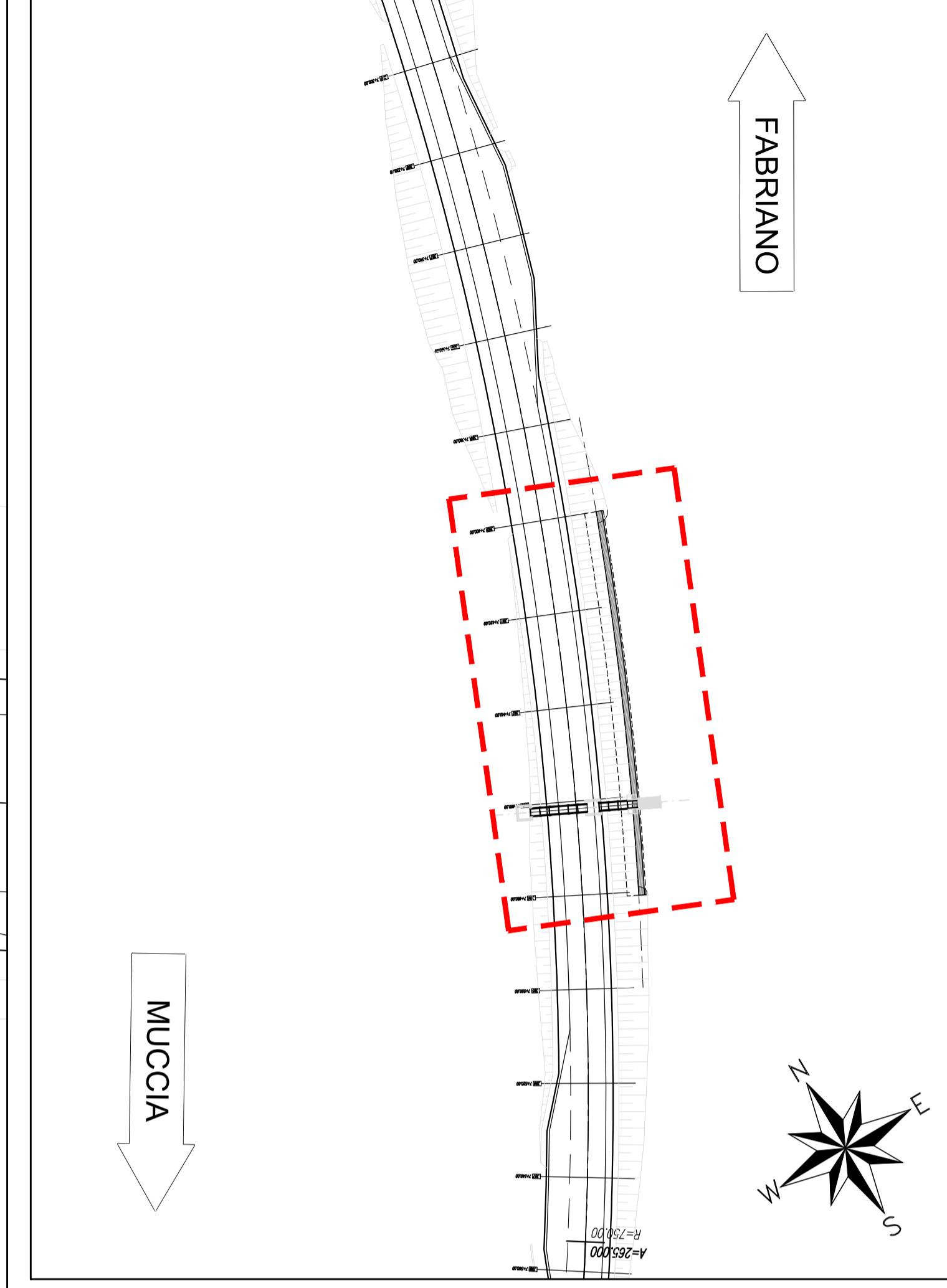


PIANTA FONDAZIONI-Scala 1:200

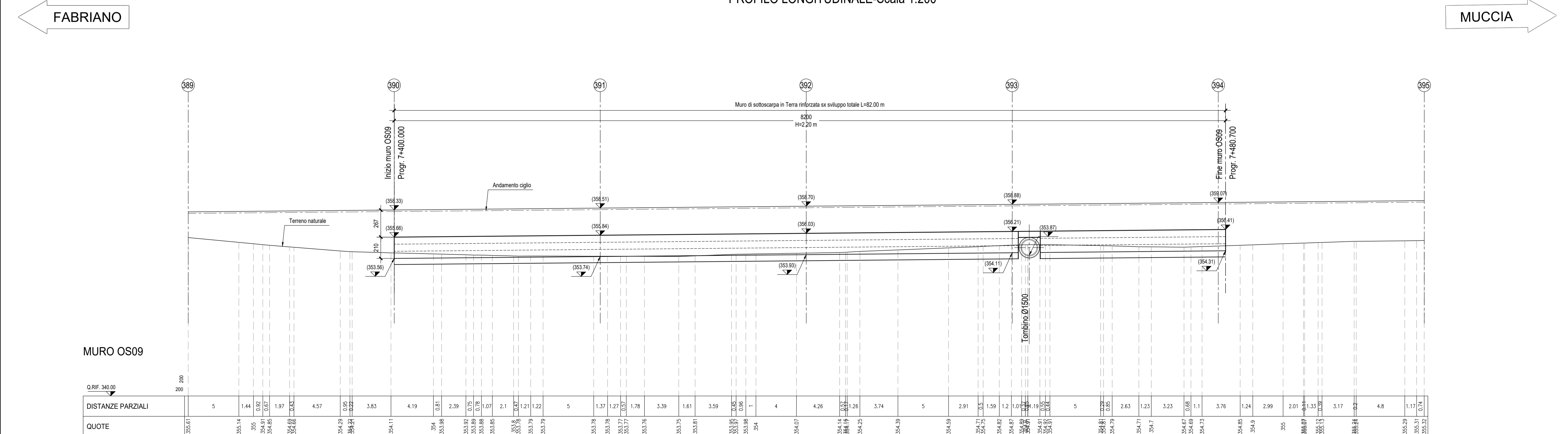
Muro di sottoscarpa in Terra rinforzata sx sviluppo totale L=82.00 m



PLANIMETRIA-Scala 1:1000



PROFILO LONGITUDINALE-Scala 1:200



ASSE VIARIO MARCHE-UMBRIA E QUADRILATERO DI PENETRAZIONE INTERNA MAXI LOTTO 2
 LAVORI DI COMPLETAMENTO DELLA DIRETTRICE PERUGIA ANCONA: SS. 318 DI "VALFABBRICA", TRATTO PIANELLO-VALFABBRICA SS. 76 "VAL DESINO", TRATTI FOSSATO VICO - CANCELLI E ALBACINA - SERRA SAN QUIRICO "PEDEMONTANA DELLE MARCHE", TRATTO FABRIANO-MUCCIA-SFERCIA.

PERIZIA DI VARIANTE

CONTRAENTE GENERALE: **DIRPA 2 s.c.a.r.l.**
 Il Responsabile del Contraente Generale:

PROGETTAZIONE: **Partecipazioni Italia S.p.A.**
 ASSISTENZA ALLA PROGETTAZIONE: **TECNOSTRUTTURE S.p.A.**

IL PROGETTISTA: **Dott. Ing. Salvatore Lieto**
 Ordine degli Ingegneri Prov. di Macerata n.1147
 IL GEOLOGO: **Geol. Amedeo Babbini**
 Ordine dei Geologi Regione Toscana n.1032

VISTO IL RESPONSABILE DEL PROCEDIMENTO:
 Ing. Iginio Farotti

2.1.3 - PEDEMONTANA DELLE MARCHE
 3° Stralcio funzionale - Castelraimondo Nord - Castelraimondo Sud
 4° Stralcio funzionale - Castelraimondo Sud - Innesco SS77 a Muccia
 Opere di sostegno e dreni
 Muro di sottoscarpa in terra rinforzata in DX dal km 7+400 al km 7+480
 Pianta e profilo

SCALA: 1:200
 DATA: 28.07.2022

Codice Unico di Progetto (CUP) F12C03000050021 (assegnato CIPE 20.04.2015)
 CODICE ELABORATO: **LO703 2113 E 16 OS0009 TVI 01 C**

| Rev. | Data | Descrizione | Redatto | Controllato | Approvato |
|------|------------|--------------------------------------|-------------------|-------------|-------------|
| A | Marzo 2020 | Emissione PE | PROGIN M. Perrino | S. Lieto | A. Grimaldi |
| B | 17.11.2021 | Emissione a seguito istruttoria ANAS | Tecnostrutture | A.Tosiani | S.Lieto |
| C | 28.07.2022 | Riscontro istruttoria ANAS | Tecnostrutture | A.Tosiani | S.Lieto |