SEZIONE 400
Distanza Parziale 7+600.000
Quota progetto 359.900 -Scala 1:200

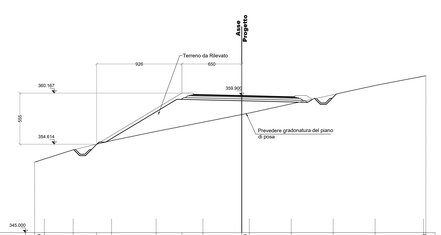

Distanze Terreno	1.649	3.133	2.562	1.614	4.831	2.810	2.278	4.222	5.314	4.554	4.554	4.554	5.258	5.296				
Quote Terreno	352.867	355.000	354.000	354.614	359.000	358.000	357.000	356.000	357.167	359.000	359.000	360.000	361.000	362.000	362.900	362.900	362.900	362.900
Distanze Progetto	9.256								6.500									
Quote Progetto	354.614								360.167									

SEZIONE 400a
Distanza Parziale 7+600.000
Quota progetto 360.030 -Scala 1:200

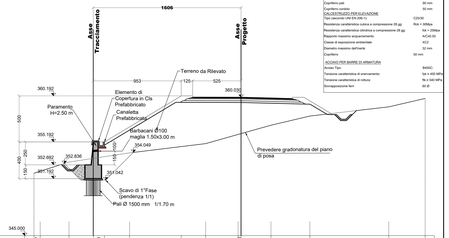

Distanze Terreno	1.277	3.133	2.657	200	2.725	5.608	2.653	3.527	200	3.246	4.225	8.568	3.961					
Quote Terreno	351.792	355.000	353.000	353.457	356.000	354.000	354.479	356.000	356.192	357.000	358.000	359.000	359.914					
Distanze Progetto	8.333								6.500									
Quote Progetto	355.072								360.192									

TABELLA MATERIALI
CALCESTRUZZO PER PALI E CORDOLO
Classe di esposizione ambientale: XC2/XD1
Resistenza caratteristica cubica a compressione 28 gg: Rck = 30N/mm²
Resistenza caratteristica cilindrica a compressione 28 gg: fck = 25N/mm²
Rapporto massimo acqua/cemento: A/C=0.55
Classe di esposizione ambientale: XA2
Diametro massimo dell'inerte: 32 mm
Copriferro pali: 50 mm
Copriferro cordolo: 35 mm
CALCESTRUZZO PER ELEVAZIONE
Tipo cemento UNI EN 206-1: CEM III
Resistenza caratteristica cubica a compressione 28 gg: Rck = 35N/mm²
Resistenza caratteristica cilindrica a compressione 28 gg: fck = 25N/mm²
Rapporto massimo acqua/cemento: A/C = 0.50
Classe di esposizione ambientale: XC2
Diametro massimo dell'inerte: 32 mm
Copriferro: 30 mm
ACCIAIO PER BARRE DI ARMATURA
Acciaio Tipo: B450C
Tensione caratteristica di snervamento: fyk ≥ 450 MPa
Tensione caratteristica di rottura: ftk ≥ 540 MPa
Rinvergamento Nom: 90 Ø

NOTA
Per i dettagli delle sezioni tipo e particolari costruttivi fare riferimento agli elaborati:
LO7G01E13E0C0IN0002T01
LO7G01E13E1B0IN0001T002

SAGOME FERRI

Barra	Quantità	Lunghezza
Ø 12	4	1.00
Ø 12	4	0.70
Ø 12	4	0.70
Ø 12	4	0.70

DIAMETRI PIEGATURE

Ø Barra	Ø Mandrino	Ø Ferro
Ø 12	12	12

SEZIONE 401
Distanza Parziale 7+620.000
Quota progetto 360.207 -Scala 1:200

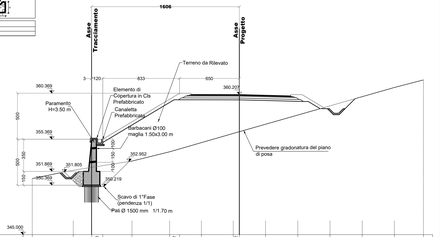

Distanze Terreno	4.460	2.007	200	3.166	4.086	2.378	3.460	200	2.847	3.499	3.502	3.495	3.499	3.158				
Quote Terreno	351.869	352.000	352.313	352.500	353.000	354.000	354.313	355.000	356.000	357.000	358.000	359.000	360.000	361.000	362.822			
Distanze Progetto	8.333								6.500									
Quote Progetto	355.309								360.388									

SEZIONE 402
Distanza Parziale 7+640.000
Quota progetto 360.554 -Scala 1:200

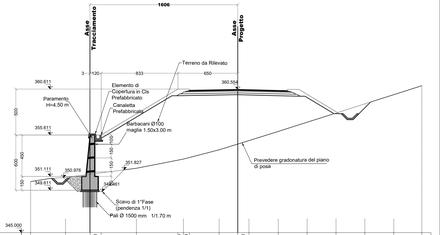

Distanze Terreno	3.783	2.684	200	3.826	4.507	200	2.227	2.023	200	3.181	3.137	3.137	3.137	3.137	3.053			
Quote Terreno	355.611	355.000	351.343	351.500	352.000	352.976	353.203	353.976	354.000	354.823	355.000	356.000	357.000	358.000	359.000	360.611	360.611	360.611
Distanze Progetto	8.333								1.250	5.250								
Quote Progetto	355.611								360.611	360.461								

SEZIONE 403
Distanza Parziale 7+660.000
Quota progetto 360.941 -Scala 1:200

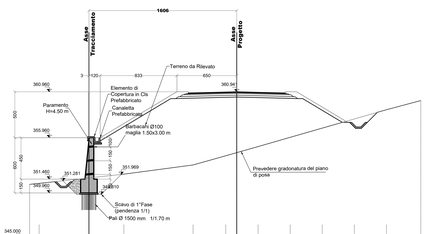

Distanze Terreno	1.828	5.429	200	2.573	5.761	1.757	3.547	1.95	2.330	3.485	3.485	3.485	3.485	3.739				
Quote Terreno	350.887	351.000	351.729	352.000	353.000	354.000	355.000	356.000	356.960	357.000	358.000	359.000	360.000	360.900	360.900	360.900	360.900	360.900
Distanze Progetto	8.333								6.500									
Quote Progetto	355.960								360.460									

SEZIONE 404
Distanza Parziale 7+680.000
Quota progetto 361.368 -Scala 1:200

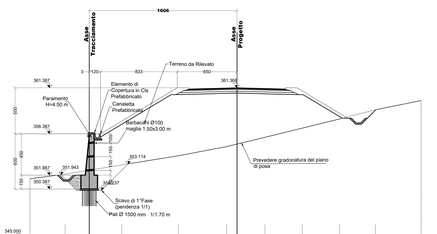

Distanze Terreno	3.821	2.646	200	2.303	6.030	5.371	1.529	3.037	4.054	4.054	4.054	3.895	4.960					
Quote Terreno	351.541	352.000	352.473	353.000	354.000	355.000	355.271	356.000	357.000	358.000	359.000	360.000	360.900	360.900	360.900	360.900	360.900	360.900
Distanze Progetto	8.333								6.500									
Quote Progetto	356.387								361.387									

SEZIONE 405
Distanza Parziale 7+700.000
Quota progetto 361.835 -Scala 1:200

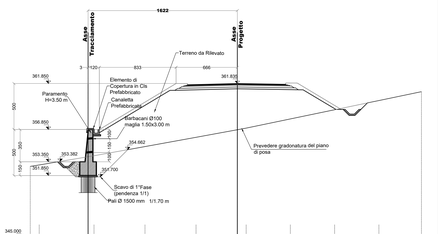

Distanze Terreno	1.573	5.334	200	4.962	3.372	2.171	4.490	1.653	4.807	4.807	4.807	4.627						
Quote Terreno	350.262	350.850	352.573	353.000	354.000	355.000	356.000	356.653	357.000	358.000	359.000	360.000	360.900	360.900	360.900	360.900	360.900	360.900
Distanze Progetto	8.333								6.661									
Quote Progetto	356.850								361.835									

SEZIONE 406
Distanza Parziale 7+720.000
Quota progetto 362.342 -Scala 1:200

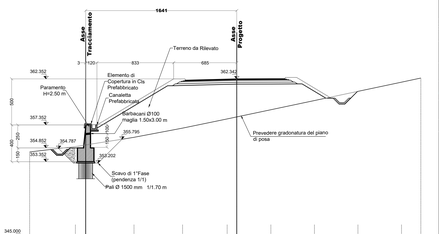

Distanze Terreno	364.414	4.970	1.148	200	4.026	4.307	1.375	4.840	1.042	3.711	4.728	4.728	4.728	2.105				
Quote Terreno	350.000	350.000	351.148	351.500	352.000	353.000	354.375	355.000	356.042	356.000	357.000	358.000	359.000	360.000	361.000	362.000	362.441	
Distanze Progetto	8.333								6.852									
Quote Progetto	357.352								362.352									

SEZIONE 406a
Distanza Parziale 7+725.000
Quota progetto 362.479 -Scala 1:200

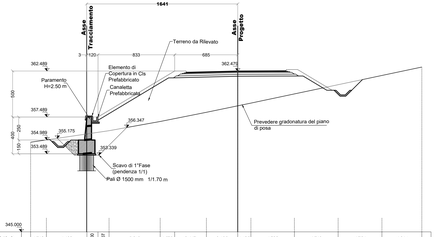

Distanze Terreno	1.712	4.402	200	1.488	200	5.549	1.578	3.447	3.405	1.425	4.732	4.748	4.754	4.341				
Quote Terreno	354.748	355.000	355.488	355.688	356.000	357.000	357.314	358.000	358.705	359.000	360.000	361.000	362.000	362.817				
Distanze Progetto	8.333								6.852									
Quote Progetto	357.488								362.488									

SEZIONE 407
Distanza Parziale 7+740.000
Quota progetto 362.889 -Scala 1:200

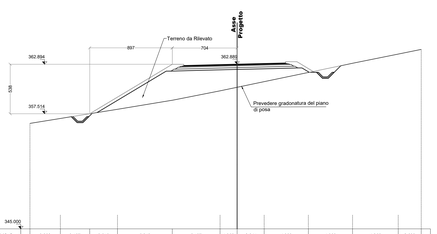
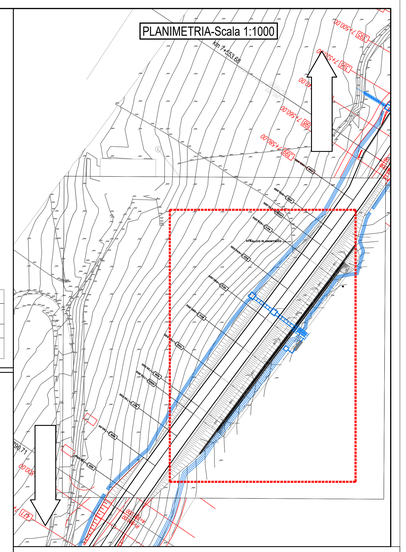
Distanze Terreno	3.302	3.187	3.018	5.949	5.187	1.856	2.941	4.800	4.800	4.956	2.503							
Quote Terreno	356.489	357.000	357.514	358.000	358.866	360.000	360.207	361.000	362.000	363.000	364.000	364.905						
Distanze Progetto	8.968								7.044									
Quote Progetto	357.514								362.894