PIANTA FONDAZIONI-Scala 1:200

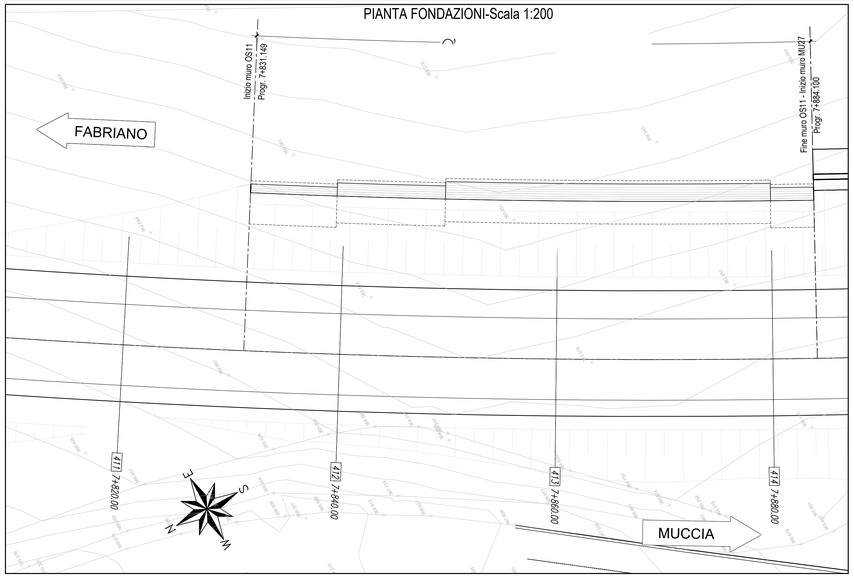

PROFILO LONGITUDINALE-Scala 1:200

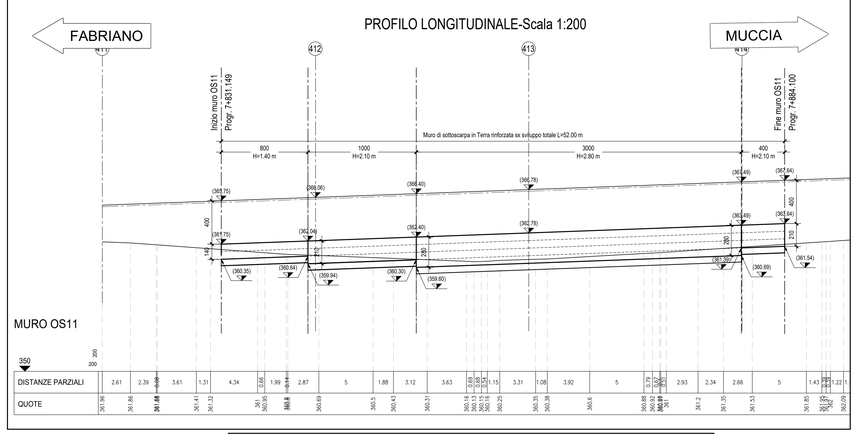

DISTANZE PARZIALI	2.61	2.39	0.56	3.61	1.31	4.34	1.99	0.44	2.87	5	1.88	3.12	3.63	0.18	0.15	0.14	1.15	3.31	1.08	3.92	5	0.79	0.20	0.61	2.93	2.34	2.66	5	1.43	0.22	1.22
QUOTE	367.96	367.86	367.68	367.41	367.32	367	366.95	366.88	366.69	366.5	366.43	366.31	366.16	366.13	366.12	366.11	366.25	366.15	366.38	366.6	366.88	366.93	366.92	367	367.2	367.35	367.53	367.85	367.87	367.89	368.09

SEZIONE TIPO

Sezione 1:100

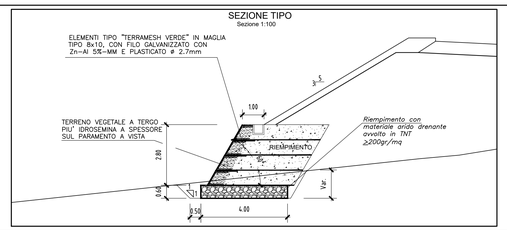

SEZIONE N. : 412

Q. PROGETTO : 366.193

DIST.PROG. : 7+840.00

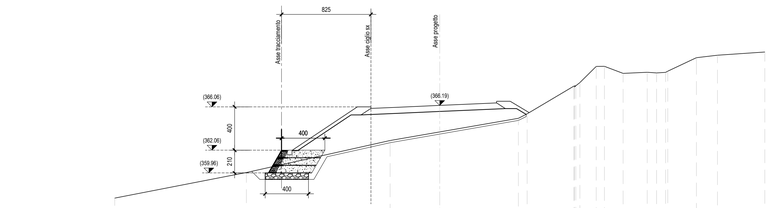

SCALA 1:200

Q.RIF. 350.00

QUOTE TERRENO	367.83	360.00	362.96	363.75	365.00	365.41	367.87	367.93	367.99	368.05	368.11	368.17	368.40	368.90	368.15	369.25	369.19	369.25	369.33	370.09	370.83	371.12
DIST.PARZIALI TERRENO	12.15	13.27	4.58	7.25	0.82	4.32	0.06	1.51	0.75	1.73	2.23	0.66	0.54	2.64	1.95	4.36						
QUOTE PAVIMETAZIONE			360.81	366.03	366.19	366.36	366.42															
DIST.PARZIALI PAV.			2.60	3.75	3.75	1.50																

SEZIONE N. : 413

Q. PROGETTO : 366.909

DIST.PROG. : 7+880.00

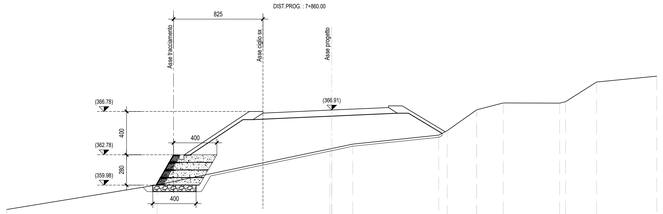

SCALA 1:200

Q.RIF. 350.00

QUOTE TERRENO	367.73	360.00	363.12	363.36	363.77	364.59	365.00	366.62	366.82	367.36	367.65	367.69	368.50	370.04
DIST.PARZIALI TERRENO	13.88	15.95	1.94	7.93	0.77	2.72	2.45	5.21	0.6	2.85	5.56			
QUOTE PAVIMETAZIONE			360.43	360.74	360.81	367.07	367.14							
DIST.PARZIALI PAV.			2.60	3.75	3.75	1.50								

SEZIONE N. : 414

Q. PROGETTO : 367.626

DIST.PROG. : 7+880.00

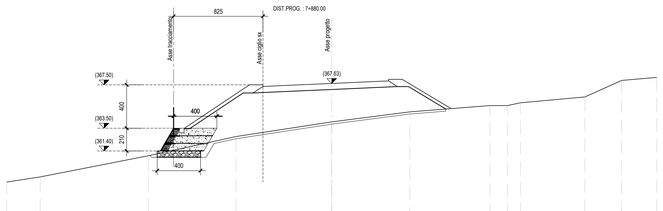

SCALA 1:200

Q.RIF. 350.00

QUOTE TERRENO	368.52	369.60	360.95	362.72	364.07	365.00	365.58	365.68	365.84	366.38	367.90	368.18
DIST.PARZIALI TERRENO	3.09	9.99	8.08	8.84	7.21	7.39	1.62	1.19	5.96	3.39	3.25	
QUOTE PAVIMETAZIONE				367.25	367.46	367.63	367.79	367.86				
DIST.PARZIALI PAV.				2.60	3.75	3.75	1.50					

PLANIMETRIA-Scala 1:1000

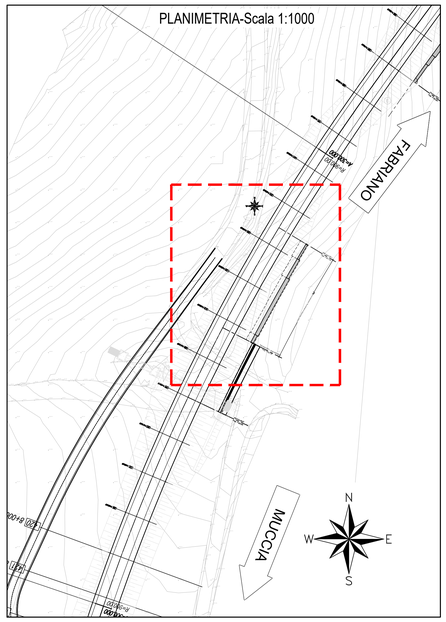

QUADRILATERO Marche Umbria S.p.A.

ASSE VIARIO MARCHE-UMBRIA
E QUADRILATERO DI PENETRAZIONE INTERNA
MAXI LOTTO 2

LAVORI DI COMPLETAMENTO DELLA DIRETTRICE PERUGIA ANCONA:
SS. 318 DI "VALFABBRICA", TRATTO PIANELLO - VALFABBRICA
SS. 76 "VAL D'ESINO", TRATTI FOSSATO VICO - CANCELLI E ALBACINA - SERRA SAN QUIRICO
"PEDEMONTANA DELLE MARCHE", TRATTO FABRIANO-MUCCIA-SFERCIA.

PERIZIA DI VARIANTE

CONTRAENTE GENERALE:
DIRPA 2 s.c.a r.l.

Il Responsabile del Contraente Generale:
GIACOMO SANDRINI
2022.12.16 09:11:16

PROGETTAZIONE:
Partecipazioni Italia S.p.A.

IL PROGETTISTA:
Dott. Ing. Salvatore Lieto
Ordine degli Ingegneri Prov. di Mantova n.1147
Firmato digitalmente da: LIETO SALVATORE
O: NON PRESENTE
C: IT
Data: 2022.12.16 10:44:20
Il Geologo:
Geol. Amodeo Babbini
Ordine dei Geologi Regione Toscana n.1032

ASSISTENZA ALLA PROGETTAZIONE:
TECNOSTRUTTURE S.r.l.
Sede Legale:
Piazza Regina Margherita n.27 - 00198 Roma
Sede Operativa:
Via Aldo Spallicci n. 12 - 00157 Sugar (Rm)

Firmato digitalmente da: Ing. Vincenzo PARDO
O: NON PRESENTE
C: IT
2023.02.13 17:41:09

VISTO
IL RESPONSABILE DEL PROCEDIMENTO:
Ing. Iginio Farotti

VISTO IL CSE
Ing. Vincenzo Pardo

Firmato digitalmente da: Ing. Peppino Manasco
O: NON PRESENTE
C: IT
2023.02.09 10:30:08
DIRETTORE DEI LAVORI
Ing. Peppino Manasco

2.1.3 - PEDEMONTANA DELLE MARCHE
3° Stralcio funzionale - Castelraimondo Nord - Castelraimondo Sud
4° Stralcio funzionale - Castelraimondo Sud - Innesto SS77 a Muccia

Opere di sostegno e dreni
Muro di sottoscarpa in terra rinforzata in SX dal km 7+831 al km 7+884
Pianta, profilo e sezioni trasversali

SCALA: *1:200*
DATA: *28.07.2022*

Codice Unico di Progetto (CUP) F12C03000050021 (assegnato CIPE 20.04.2015)

CODICE ELABORATO:	Opera	Tratto	Settore	CEE	WBS	Id.doc.	n° progr	Rev.
	L07	03	213	E16	OS0011	TV1	01	D

Rev.	Data	Descrizione	Redatto		Controllato	Approvato
B	17.11.2021	Emissione a seguito istruttoria ANAS	Tecnostrutture	Tecnostrutture	A. Tosiani	S. Lieto
C	20.06.2022	Revisione strato drenante	DIRPA 2	DIRPA 2	DIRPA 2	S. Lieto
D	28.07.2022	Riscontro istruttoria ANAS	Tecnostrutture	Tecnostrutture	A. Tosiani	S. Lieto