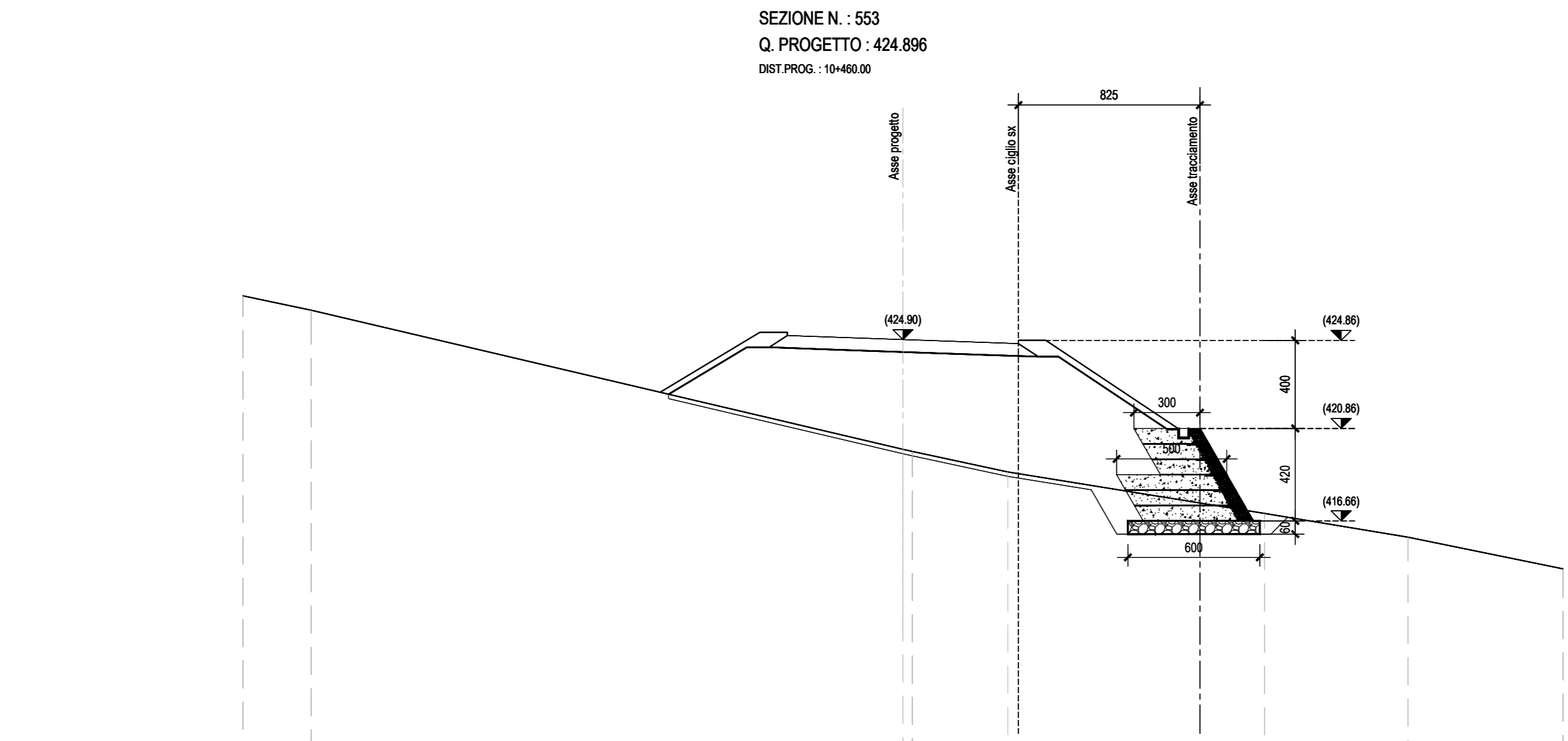


SCALA 1:200

Q.R.F. 400.00

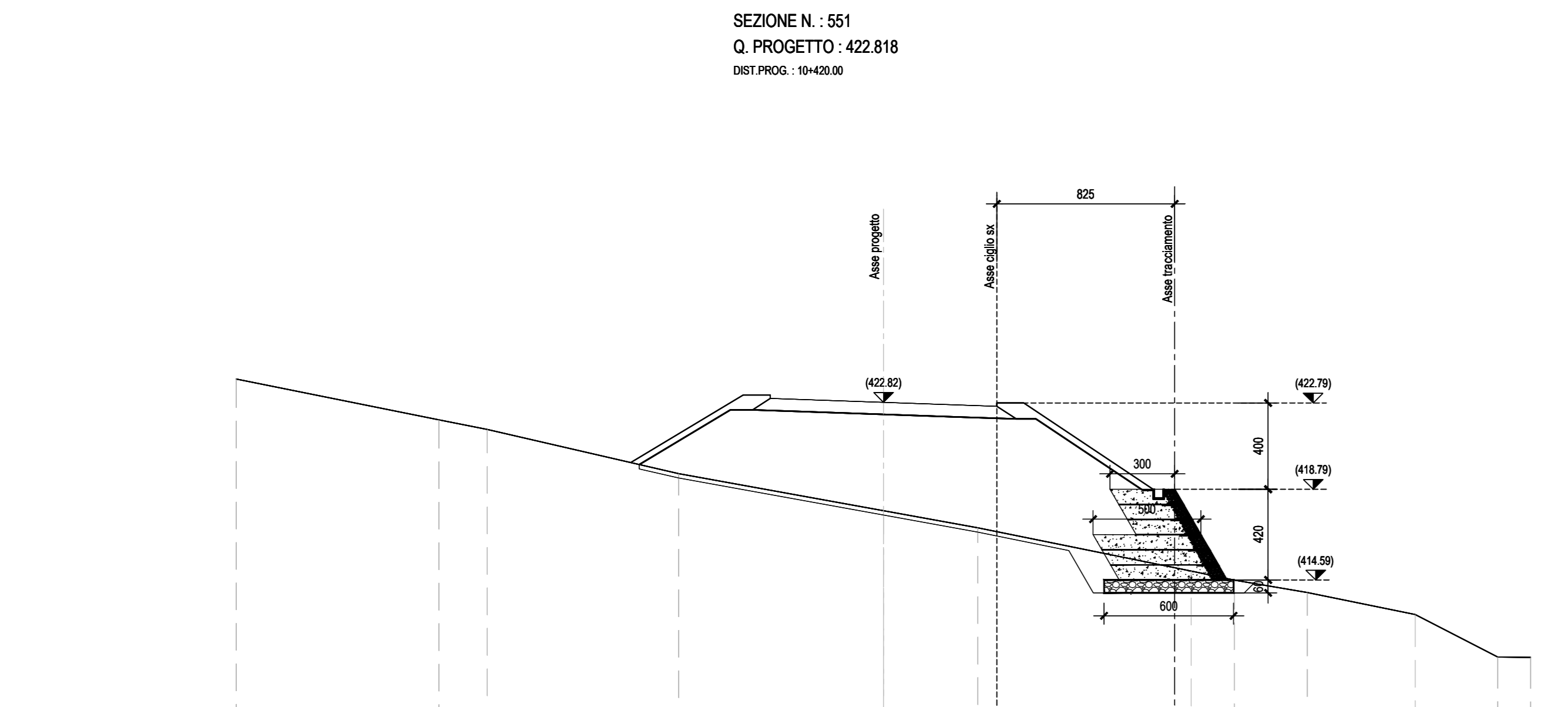
QUOTE TERRENO	422.06	421.63	418.88	417.00	413.00	411.00	410.04	409.87
DIST. PARZIALI TERRENO	6.44	10.91	7.13	10.23	2.74	5.60	5.36	
QUOTE PAVIMENTAZIONE	421.96	421.91	421.79	421.65	421.50			
DIST. PARZIALI PAV.	1.50	3.75	3.75	1.50				



SCALA 1:200

Q.R.F. 400.00

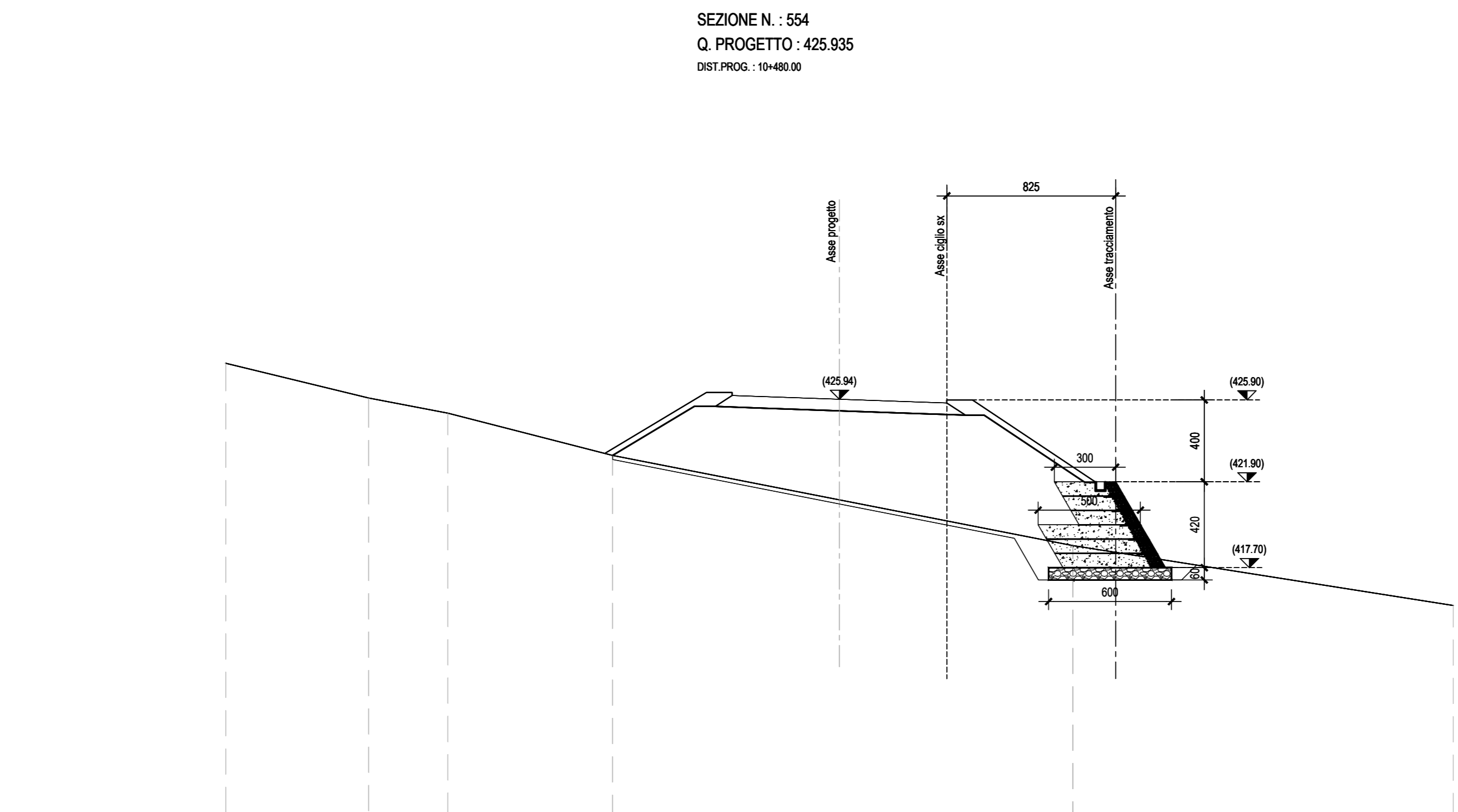
QUOTE TERRENO	424.08	423.23	421.00	418.88	417.00	416.04	414.68
DIST. PARZIALI TERRENO	3.11	26.89	4.34	11.69	6.53	7.04	
QUOTE PAVIMENTAZIONE	423.08	423.05	421.00	420.71			
DIST. PARZIALI PAV.	1.50	3.75	3.75	1.50			



SCALA 1:200

Q.R.F. 400.00

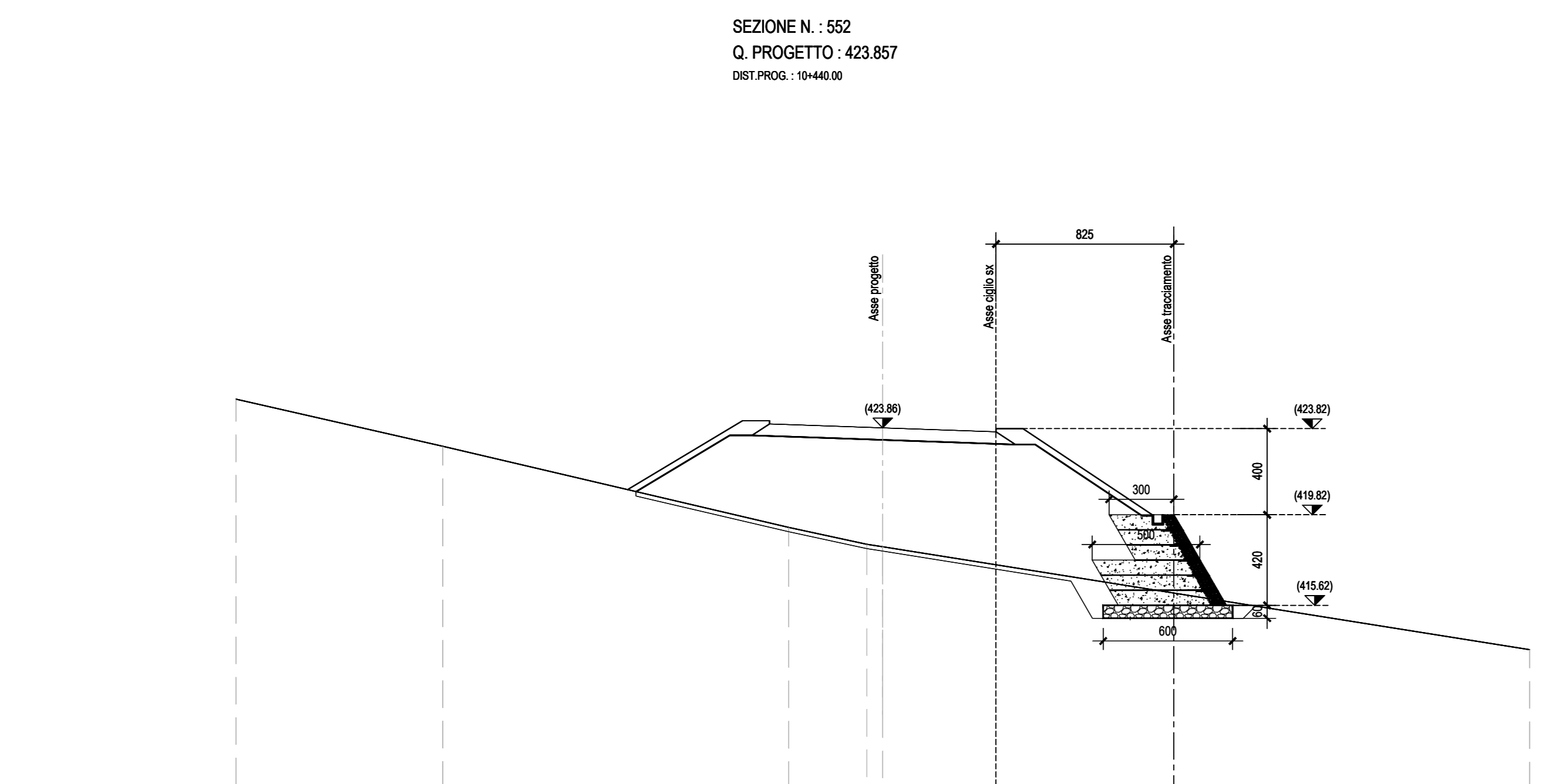
QUOTE TERRENO	423.06	422.06	421.06	418.88	417.00	416.04	415.00	414.00	413.00	412.00
DIST. PARZIALI TERRENO	9.39	2.24	8.87	9.49	4.37	9.89	1.90	3.38	5.00	3.83
QUOTE PAVIMENTAZIONE	422.06	422.06	422.06	421.96	421.84					
DIST. PARZIALI PAV.	1.50	3.75	3.75	1.50						



SCALA 1:200

Q.R.F. 400.00

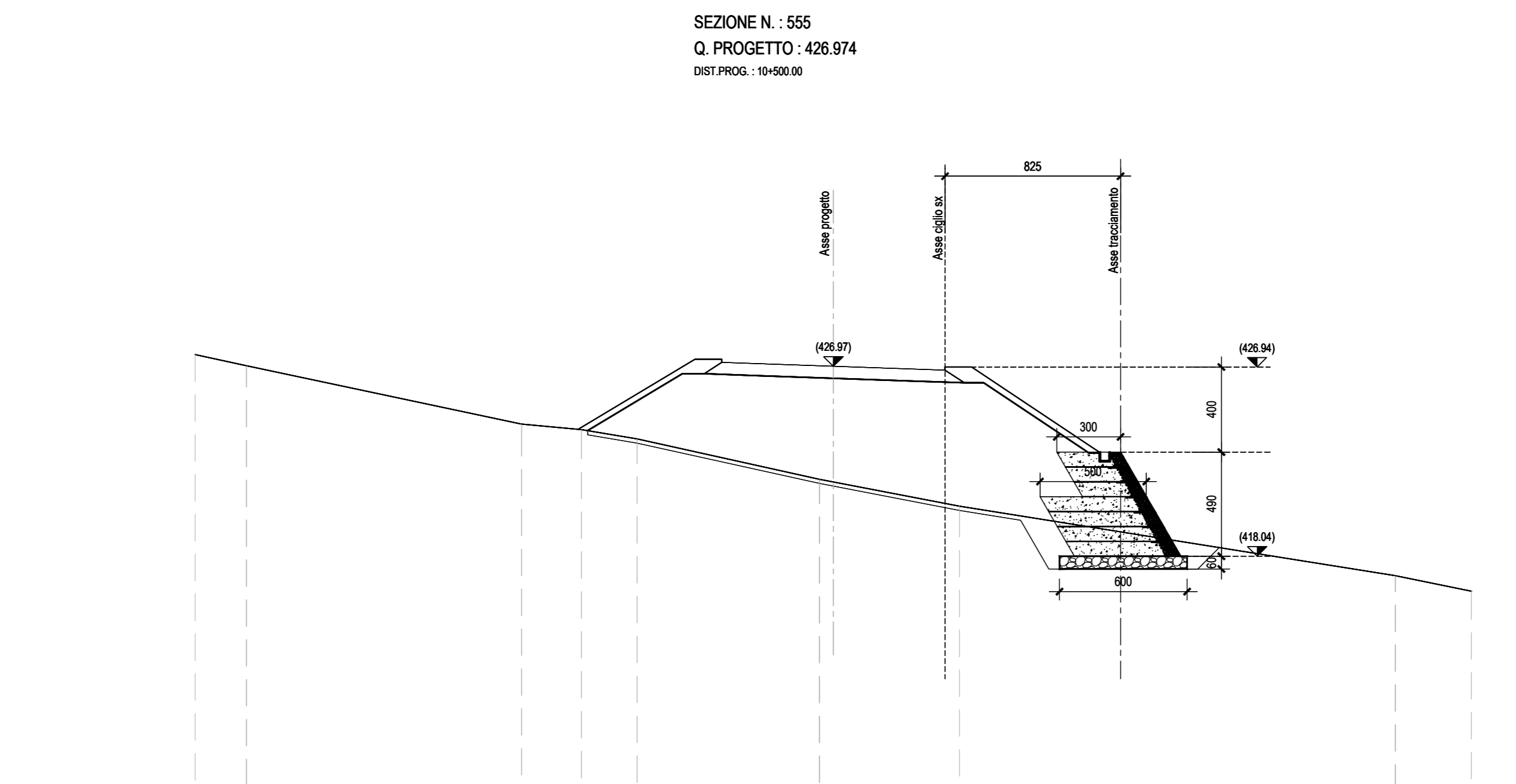
QUOTE TERRENO	427.75	426.00	425.26	423.19	421.00	419.78	418.95
DIST. PARZIALI TERRENO	6.99	3.87	8.05	11.00	11.40	18.80	
QUOTE PAVIMENTAZIONE	426.75	426.67	425.84	425.75			
DIST. PARZIALI PAV.	1.50	3.75	3.75	1.50			



SCALA 1:200

Q.R.F. 400.00

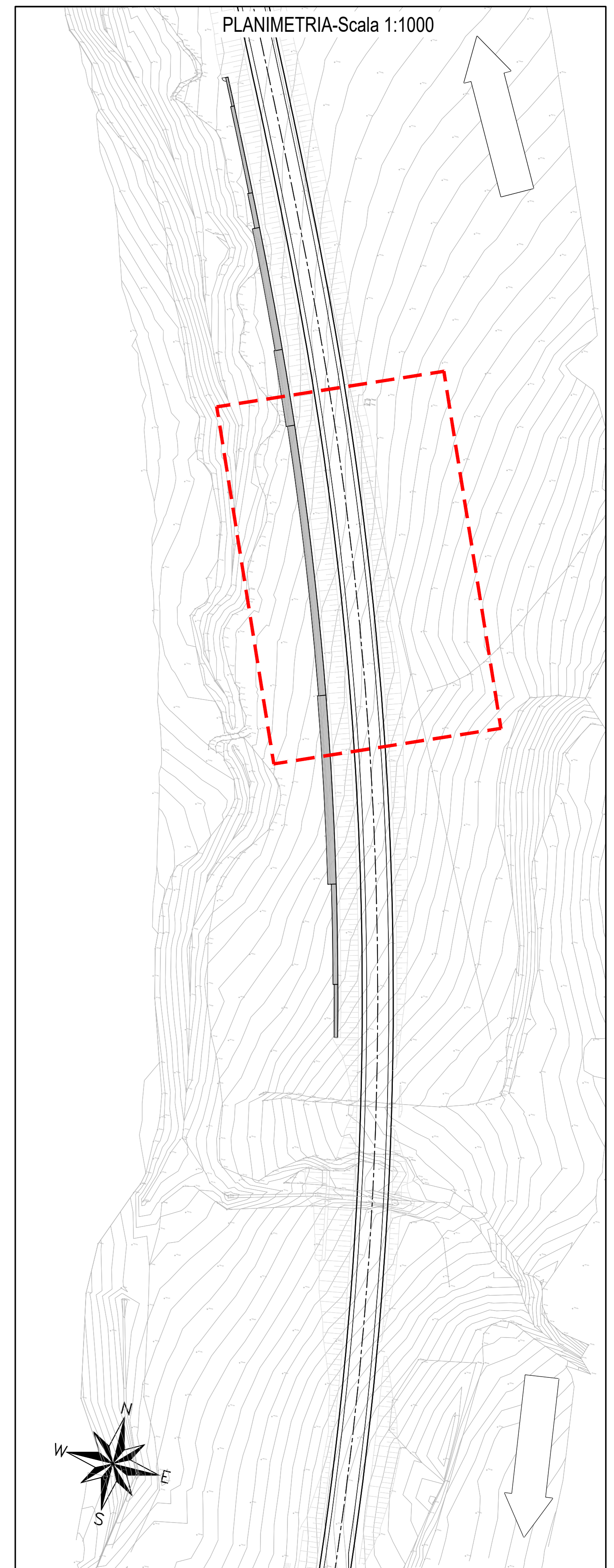
QUOTE TERRENO	423.19	423.00	421.24	418.88	417.00	416.04	415.00	414.00	413.00
DIST. PARZIALI TERRENO	9.80	16.04	3.83	10.23	2.74	5.60	5.36		
QUOTE PAVIMENTAZIONE	422.06	421.99	421.88	421.73	421.65				
DIST. PARZIALI PAV.	1.50	3.75	3.75	1.50					



SCALA 1:200

Q.R.F. 400.00

QUOTE TERRENO	426.00	425.00	423.28	421.00	419.00	418.00	417.00	416.00	415.00	414.00
DIST. PARZIALI TERRENO	2.40	12.04	2.82	2.82	8.86	10.23	5.60	20.48	3.98	2.48
QUOTE PAVIMENTAZIONE	425.00	424.97	424.80	424.74	424.64	424.53				
DIST. PARZIALI PAV.	1.50	3.75	3.75	1.50						



QUADRILATERO
Marche Umbria S.p.A.

**ASSE VIARIO MARCHE-UMBRIA
E QUADRILATERO DI PENETRAZIONE INTERNA
MAXI LOTTO 2**

LAVORI DI COMPLETAMENTO DELLA DIRETTRICE PERUGIA ANCONA:
SS. 318 DI "VALFABBRICA", TRATTO PIANELLO-VALFABBRICA
SS. 76 "VAL DESINO", TRATTO FOSSATO VICO - CANCELLI E ALBACINA - SERRA SAN QUIRICO
"PEDEMONTANA DELLE MARCHE", TRATTO FABRIANO-MUCCIA-SFERCIA.

PERIZIA DI VARIANTE

CONTRAENTE GENERALE: **DIRPA 2 s.c.a.r.l.** Il Responsabile del Contraente Generale:

PROGETTAZIONE: **Partecipazioni Italia S.p.A.** ASSISTENZA ALLA PROGETTAZIONE: **TECNOSTRUTTURE S.r.l.**

IL PROGETTISTA: **Dot. Ing. Salvatore Lieto**
Codice dell'Esperto: Prov. di Macerata n.1547

IL GEOLOGO: **Genl. Antonio Babbini**
Ordine del Consiglio Regione Toscana n.182

VISTO
IL RESPONSABILE DEL PROCEDIMENTO:
Ing. Egidio Fanetti

2.1.3 - PEDEMONTANA DELLE MARCHE SCALA: 1:200
3° Servizio Funzionale - Castelnuovo Nord - Castelnuovo Sud
4° Servizio Funzionale - Castelnuovo Nord - Castelnuovo Sud - Inneso SS77 a Macca
Opere di sostegno e dreni
Muro di sottoscarpata in terra rinforzata in DX dal km 10+280 al km 10+611
Sezioni trasversali - tav. 2 di 3 DATA: 28.07.2022

Codice Unico di Progetto (CUP) F12C03000050021 (assegnato CUP 20/04/2015)

CODICE ELABORATO: **L0703213E160S0012TVI04D**

Rev.	Descrizione	Disegnato	Verificato	Controllo	Approvato
B	17.12.2021	Emissione o seguito istruttoria ANAS	Tecnosttrutture	A. Tosioni	S. Lieto
C	20.06.2022	Revisione strato drenante	DIRPA 2	DIRPA 2	S. Lieto
D	28.07.2022	Riscontro istruttoria ANAS	Tecnosttrutture	Tecnosttrutture	A. Tosioni