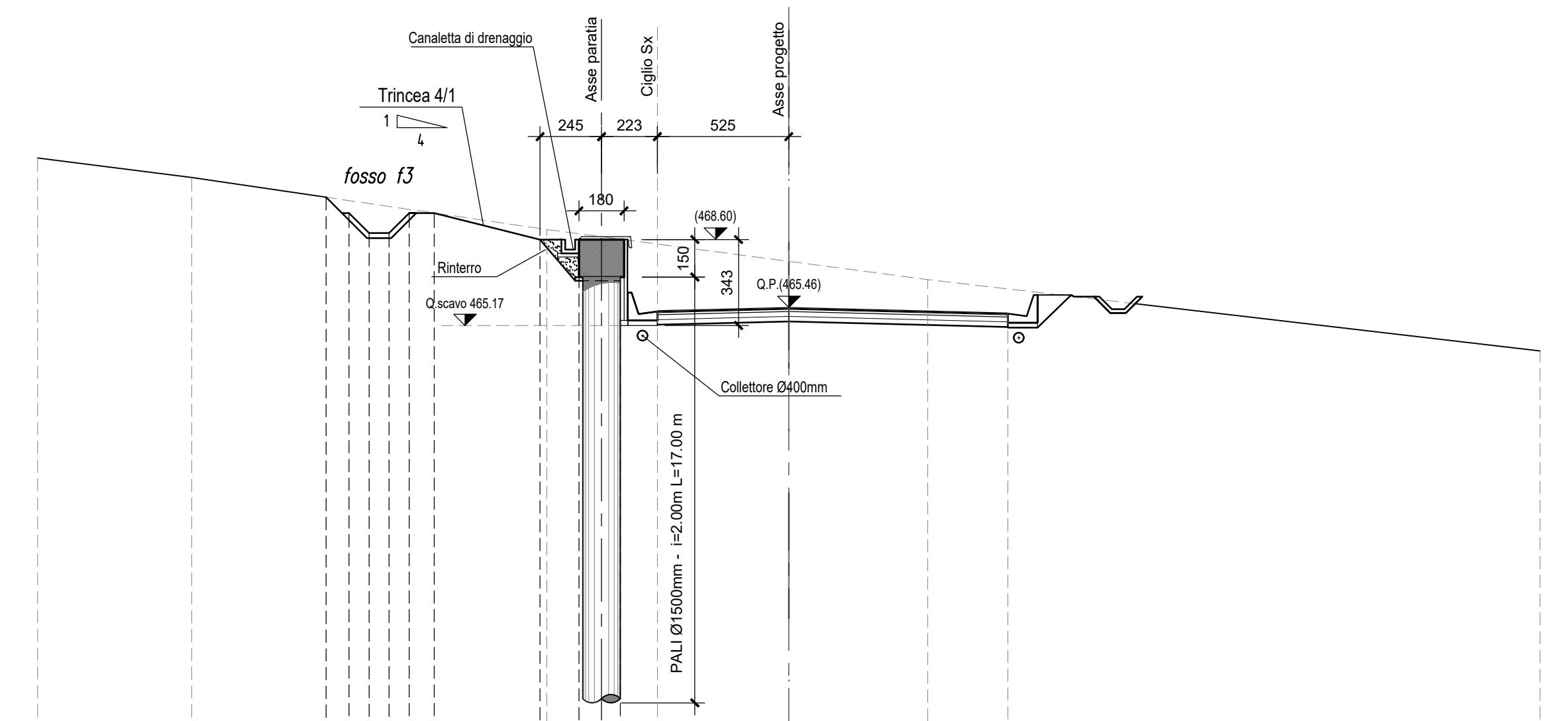


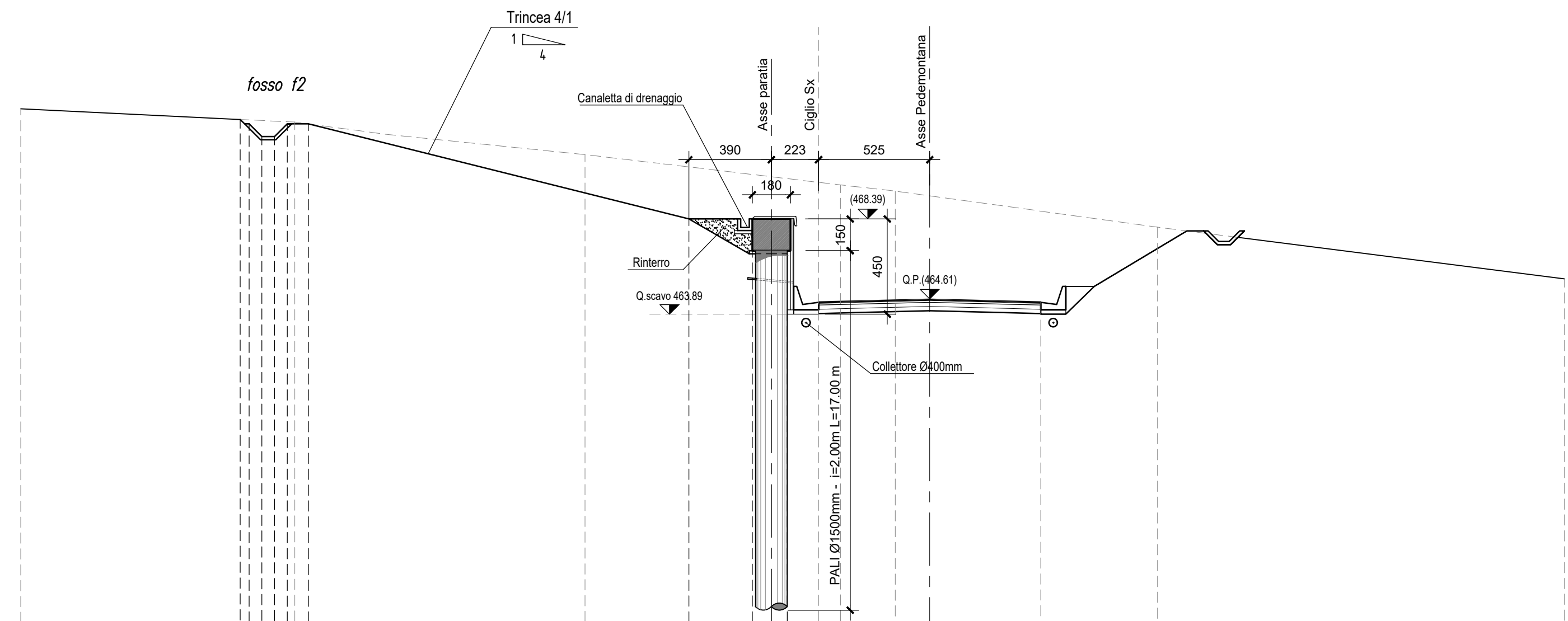
SEZIONE N. : 627  
Q. PROGETTO : 465.889  
DST.PROG. : 11490.00



SCALA 1:200

QUOTE TERRENO	471.86	471.97	468.07	472.77	470.00	466.16
DIST.PARZIALI TERRENO	6.15	14.18	9.87	5.55	24.45	
QUOTE PAVIMENTAZIONE			465.78	465.89	465.67	
DIST.PARZIALI PAV.			1.50	3.75	3.75	5.00
QUOTE PROGETTO	472.29	469.86	468.00	465.90	465.74	465.53
DIST.PARZIALI PROGETTO	0.21	0.86	0.86	0.86	0.86	0.86

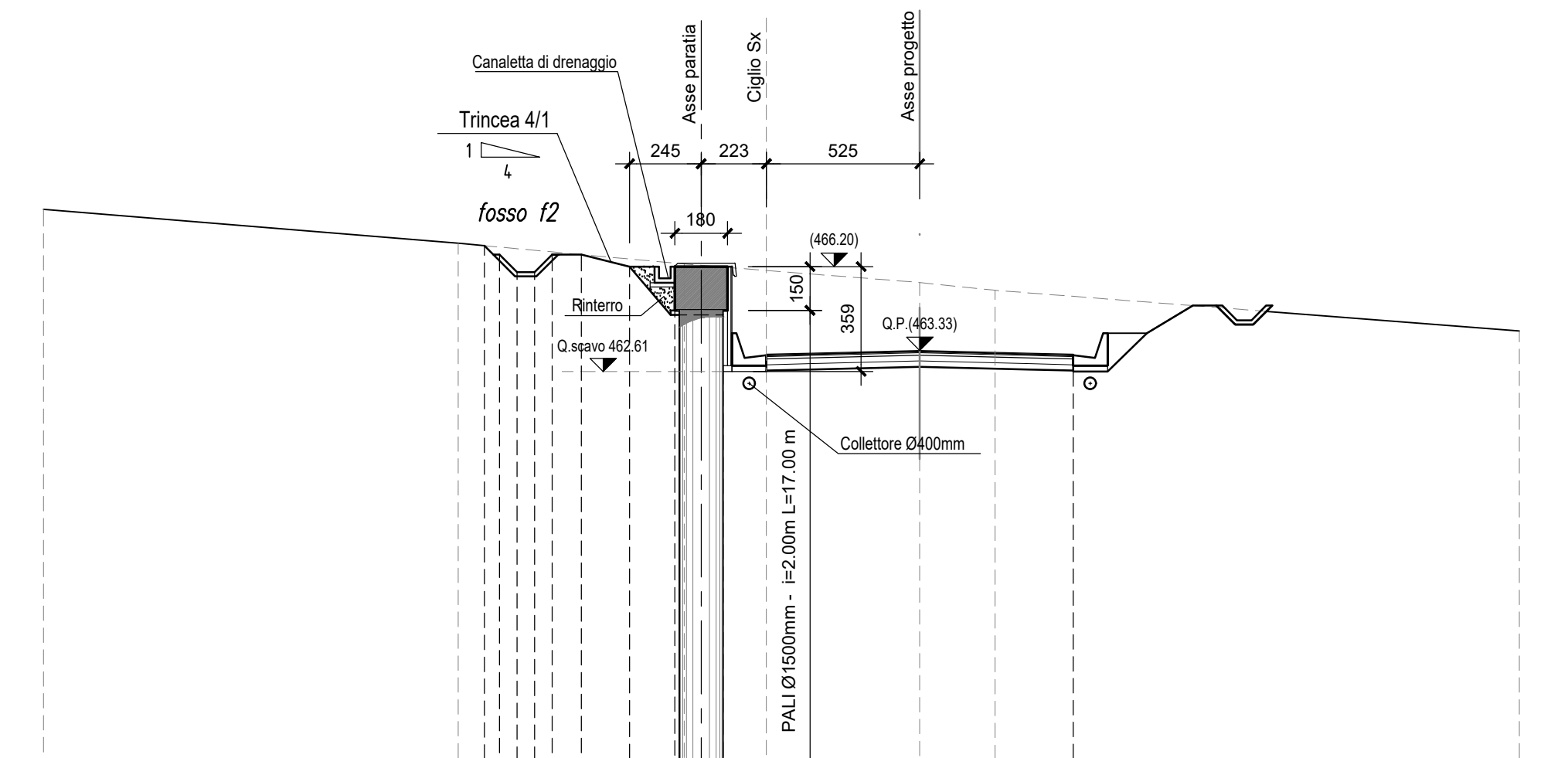
SEZIONE N. : 630  
Q. PROGETTO : 464.61  
DST.PROG. : 11490.00



SCALA 1:200

QUOTE TERRENO	471.80	471.97	471.47	470.00	468.71	466.68	468.00	465.98
DIST.PARZIALI TERRENO	12.36	13.71	12.07	2.50	1.63	10.77	19.23	
QUOTE PAVIMENTAZIONE			464.48	464.59	464.37	464.57	464.44	
DIST.PARZIALI PAV.			1.50	3.75	3.75	1.50	5.00	
QUOTE PROGETTO	472.18	469.75	467.89	465.79	465.63	465.53	465.32	465.11
DIST.PARZIALI PROGETTO	0.20	0.85	0.85	0.85	0.85	0.85	0.85	0.85

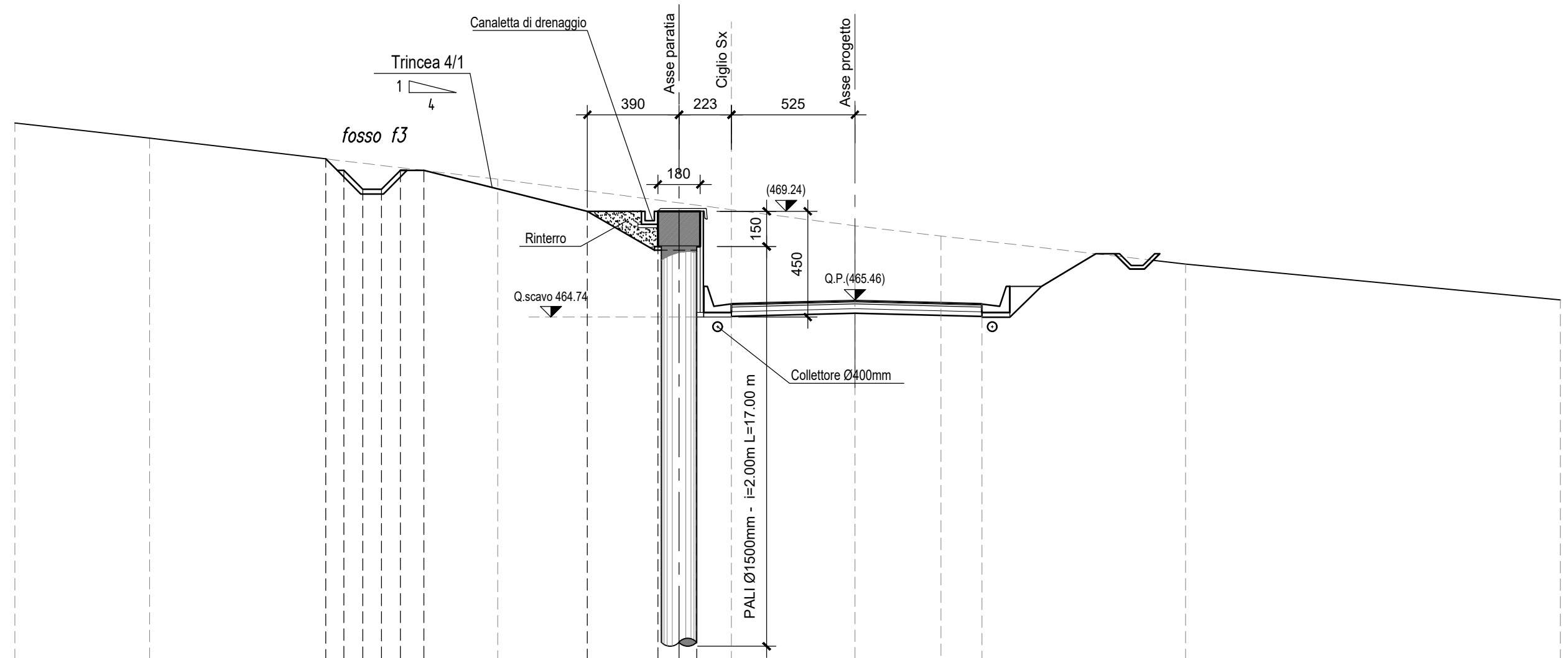
SEZIONE N. : 633  
Q. PROGETTO : 463.337  
DST.PROG. : 11490.00



SCALA 1:200

QUOTE TERRENO	468.77	471.00	469.29	468.68	468.39	466.60	466.50	466.16
DIST.PARZIALI TERRENO	14.20	7.74	8.08	2.58	17.94			
QUOTE PAVIMENTAZIONE			463.59	463.70	463.48	463.68	463.54	463.39
DIST.PARZIALI PAV.			1.50	3.75	3.75	1.50	5.00	
QUOTE PROGETTO	469.27	466.84	464.98	462.88	462.72	462.62	462.41	462.20
DIST.PARZIALI PROGETTO	0.20	0.85	0.85	0.85	0.85	0.85	0.85	0.85

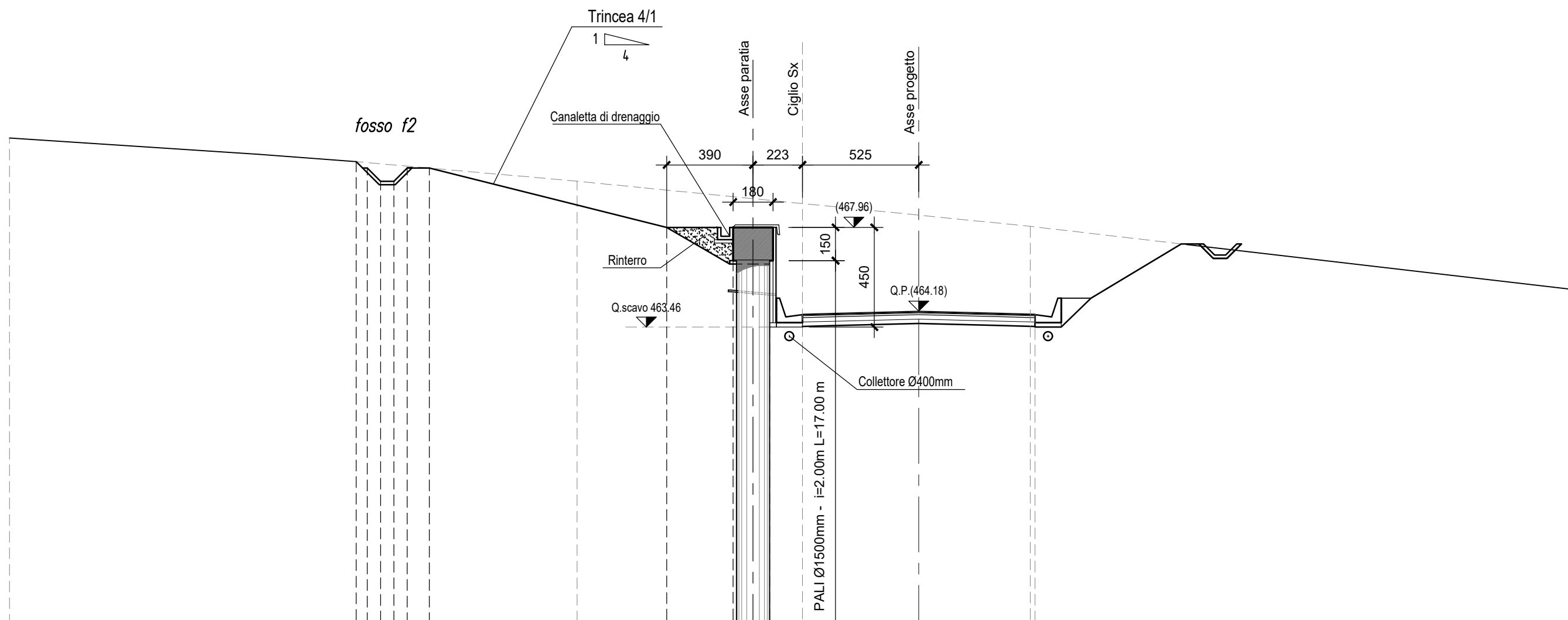
SEZIONE N. : 628  
Q. PROGETTO : 465.463  
DST.PROG. : 11490.00



SCALA 1:200

QUOTE TERRENO	472.00	472.30	470.67	468.62	468.19	466.70	466.57
DIST.PARZIALI TERRENO	5.73	14.81	15.19	3.66	10.40	15.94	
QUOTE PAVIMENTAZIONE			465.33	465.37	465.16	465.33	
DIST.PARZIALI PAV.			1.50	3.75	3.75	1.66	5.00
QUOTE PROGETTO	471.47	469.04	467.18	465.08	464.65	464.14	463.98
DIST.PARZIALI PROGETTO	0.21	0.86	0.86	0.86	0.86	0.86	0.86

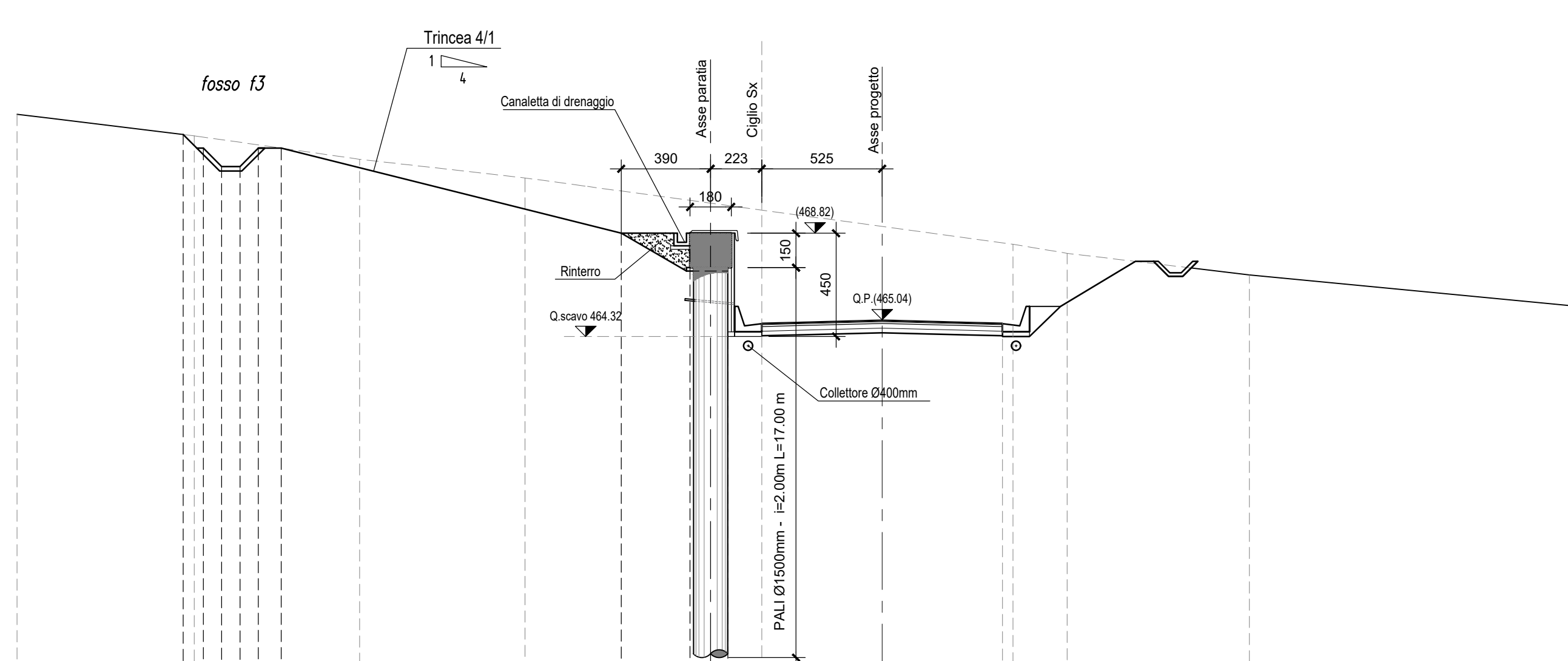
SEZIONE N. : 631  
Q. PROGETTO : 464.184  
DST.PROG. : 11490.00



SCALA 1:200

QUOTE TERRENO	472.00	471.75	470.00	468.52	468.57	466.50	466.50
DIST.PARZIALI TERRENO	11.26	14.36	15.43	5.03	24.87		
QUOTE PAVIMENTAZIONE			464.05	464.18	463.99	464.05	
DIST.PARZIALI PAV.			1.50	3.75	3.75	1.50	5.00
QUOTE PROGETTO	472.34	469.91	468.05	465.95	465.82	465.71	465.50
DIST.PARZIALI PROGETTO	0.20	0.85	0.85	0.85	0.85	0.85	0.85

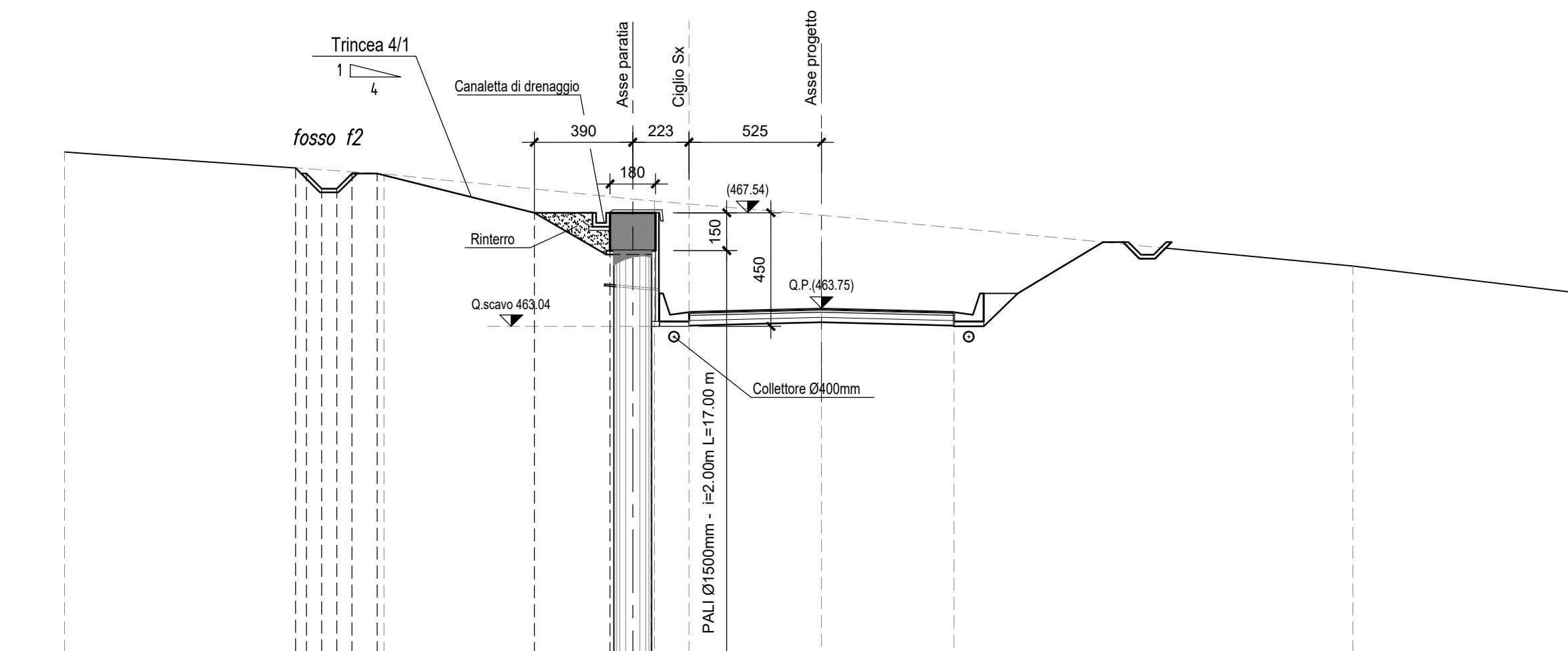
SEZIONE N. : 629  
Q. PROGETTO : 465.036  
DST.PROG. : 11490.00



SCALA 1:200

QUOTE TERRENO	474.00	473.06	472.04	471.22	469.17	468.33	467.34	467.00	465.06
DIST.PARZIALI TERRENO	7.73	7.21	7.31	15.58	5.71	2.35	7.95	13.89	
QUOTE PAVIMENTAZIONE				464.97	464.94	464.67	464.67	464.67	
DIST.PARZIALI PAV.				1.50	3.75	3.75	1.50	5.00	
QUOTE PROGETTO	474.41	473.47	472.45	471.63	469.58	468.74	467.75	467.41	465.46
DIST.PARZIALI PROGETTO	0.21	0.86	0.86	0.86	0.86	0.86	0.86	0.86	0.86

SEZIONE N. : 632  
Q. PROGETTO : 463.757  
DST.PROG. : 11490.00



SCALA 1:200

QUOTE TERRENO	469.05	469.08	469.00	467.44	465.42	465.26	464.26	464.26
DIST.PARZIALI TERRENO	12.86	10.72	6.62	42.76	21.06	8.94		
QUOTE PAVIMENTAZIONE			461.07	461.06	460.78	460.78	460.68	460.68
DIST.PARZIALI PAV.			1.50	3.75	3.75	1.50	5.00	
QUOTE PROGETTO	469.39	467.46	465.60	463.50	463.34	463.24	463.03	462.82
DIST.PARZIALI PROGETTO	0.20	0.85	0.85	0.85	0.85	0.85	0.85	0.85

NOTA: PER LA TABELLA MATERIALI FARE RIFERIMENTO ALL'ELABORATO "L0703213E16M0000TVI01"

**GUADRILATERO**  
Marche Umbria S.p.A.

**ASSE VIARIO MARCHE-UMBRIA  
E QUADRILATERO DI PENETRAZIONE INTERNA  
MAXI LOTTO 2**

LAVORI DI COMPLETAMENTO DELLA DIRETTRICE PERUGIA ANCONA:  
SS. 318 DI "VALFABRICA", TRATTO PANELLO - VALFABRICA  
SS. 76 "VAL DESINO", TRATTO FOSSATO VICO - CANCELLI E ALBACINA - SERRA SAN QUIRICO  
"PEDEMONTANA DELLE MARCHE", TRATTO FABRIANO-MUCCIA-SFERCIA.

**PROGETTO ESECUTIVO**

CONTRAENTE GENERALE: Il Responsabile del Contraente Generale:  
**DIRPA 2**  
S.c.a.r.l.

PROGETTAZIONE:  
Partecipazioni Italia S.p.A. **TECNOSTRUTTURE S.R.L.**

IL PROGETTISTA:  
Dot. Ing. Salvatore Lieto  
Codice degli Ingegneri Prov. di Macerata n.1147

IL PROGETTISTA:  
Dot. Ing. Antonio Tosiani

IL GEOLOGO:  
Geol. Amadeo Bubbini  
Codice dei Geologi Regione Toscana n.1032

VISTO  
IL RESPONSABILE DEL PROCEDIMENTO:  
Ing. Ignazio Farotti

IL COORDINATORE DELLA SICUREZZA IN  
FASE DI ESECUZIONE:  
Ing. Vincenzo Paolo

IL DIRETTORE DEI LAVORI:  
Ing. Peppino Marascio

**2.1.3 - PEDEMONTANA DELLE MARCHE**  
P Strada Funzionale - Cantieramento Nord - Cantieramento Sud  
P Strada Funzionale - Cantieramento Sud - Innesco SS77 a Macina

Opere di sostegno e dreni  
Parata di pali in SX dal km 11+900,00 al km 12+020,00

Sezioni Trasversali

Codice Unico di Progetto (CUP) F12C03000050021 (assegnato CIP 20.04.2015)

CODICE ELABORATO: L0703213E16M0000TVI01

Rev.	Data	Descrizione	Redatto	Controllato	Approvato
A	Dicembre 2021	Emissione a seguito istruttoria ANAS	Tecnostrutture	A.Tosiani	S.Lieto