


Planimetria scala 1:200

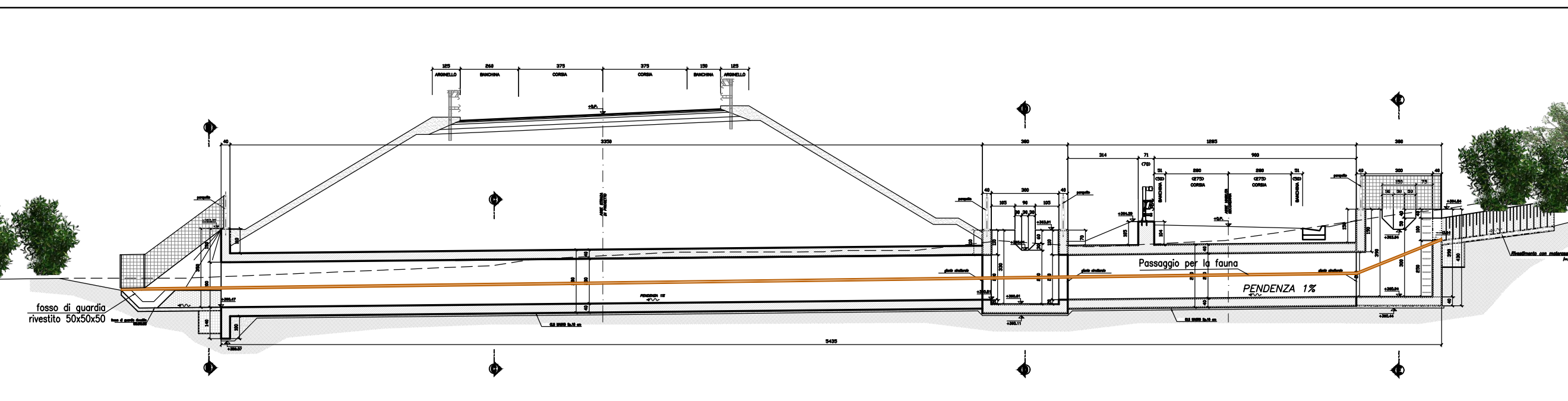


Disposizione delle piantagioni e della recinzione all'entrata di un passaggio per la fauna

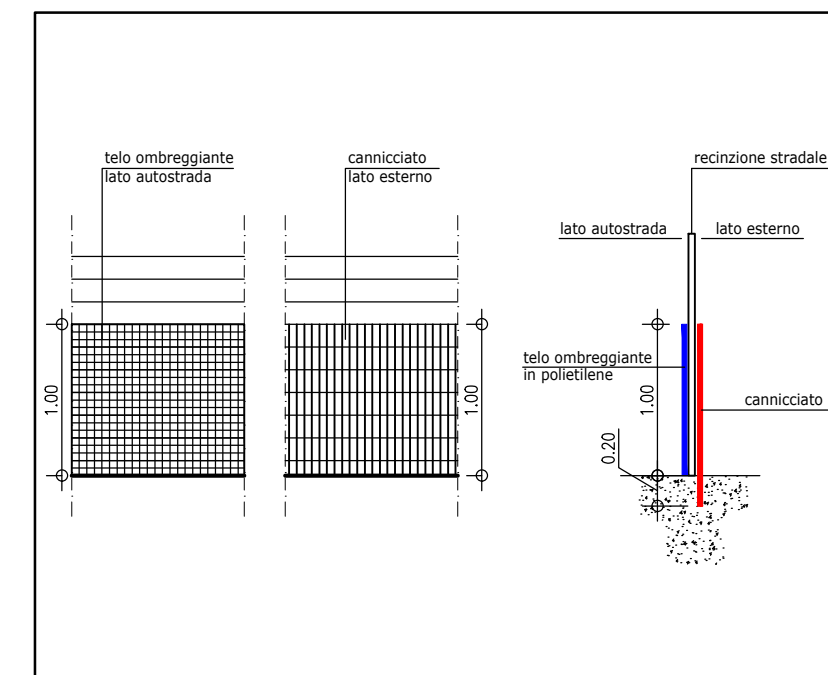
Configurazione sottopassi faunistici in tombini circolari




Configurazione sottopassi faunistici in tombini scatoleari



Sezione A-A scala 1:200



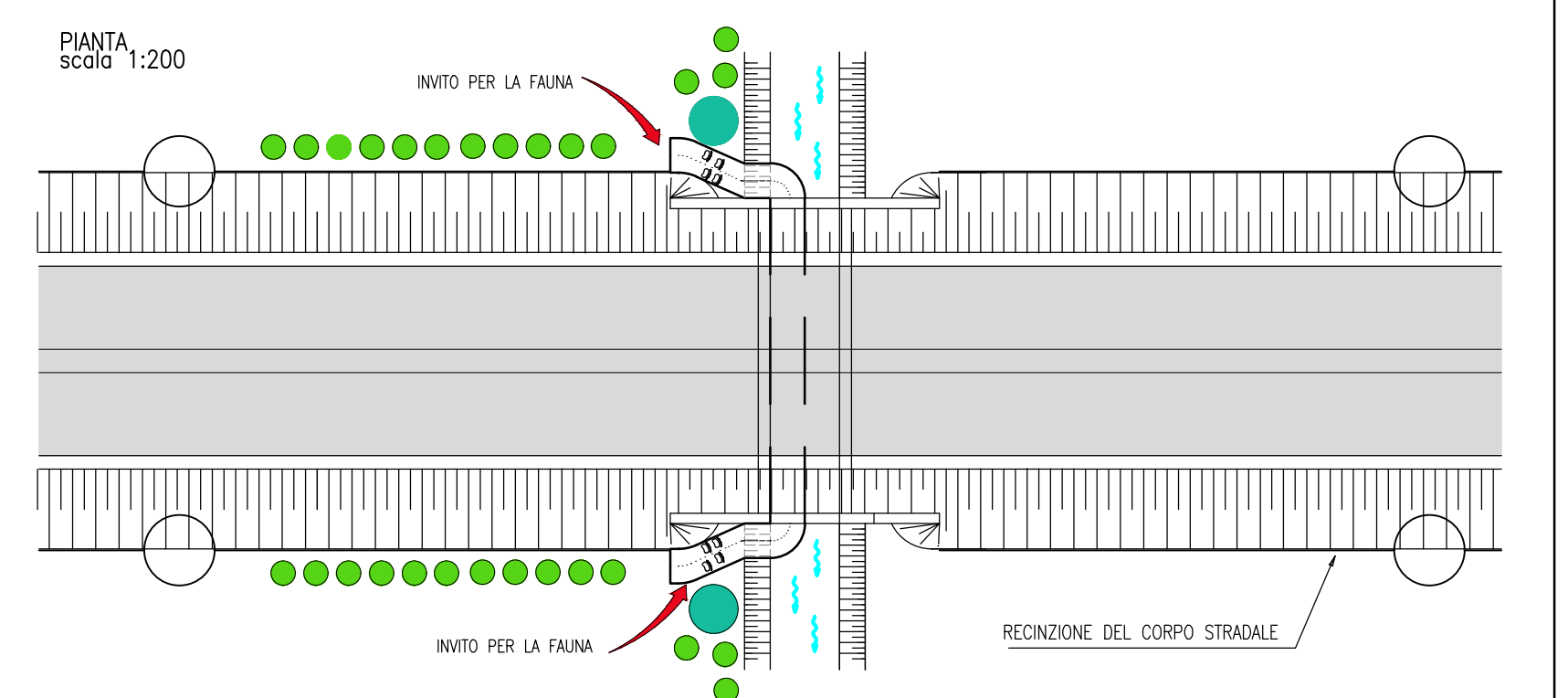
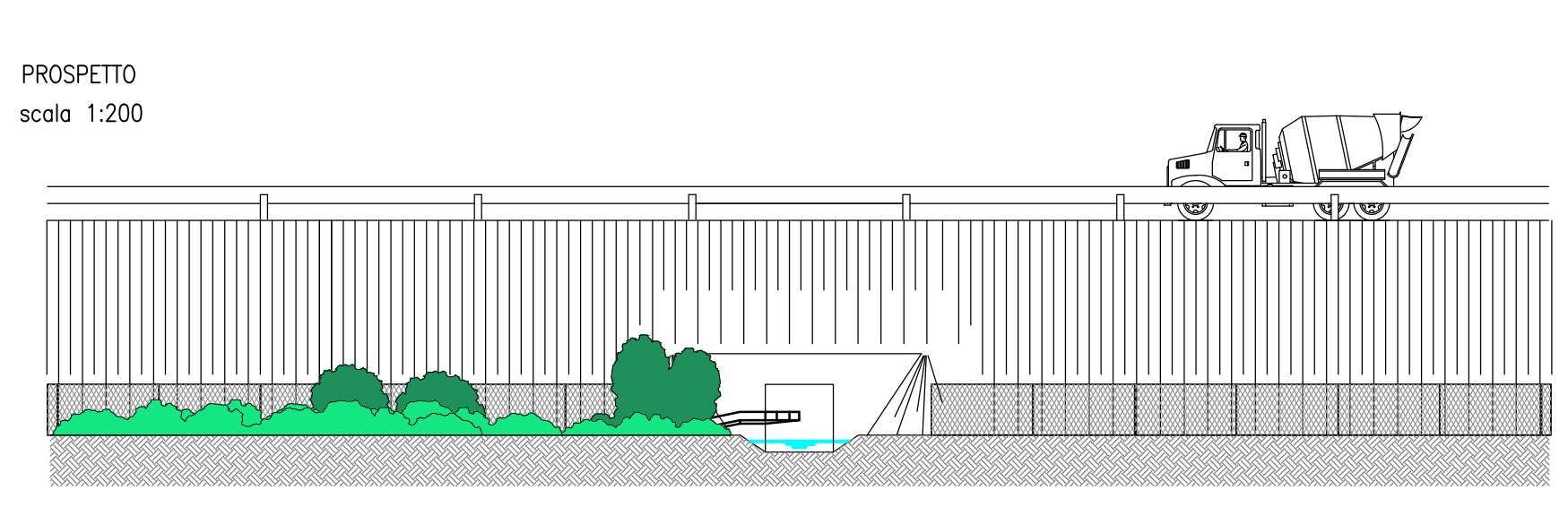
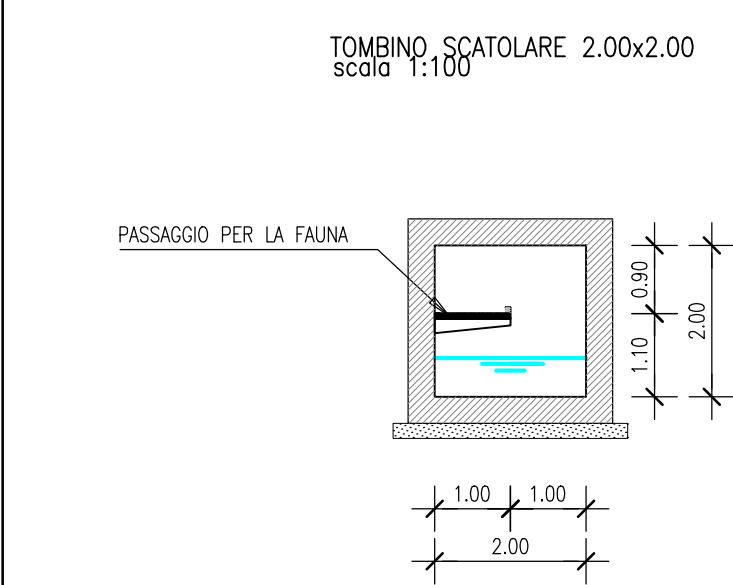
Particolare recinzione anti attraversamento fauna scala 1:50



Sesto d'impianto

- Arbusti**
- *Ligustrum vulgare*
 - *Prunus spinosa*
 - *Spartium junceum*
 - *Crataegus monogyna*
 - *Cornus mas*
 - *Euonymus europaeus*
- La realizzazione dell'intervento sarà composta dalle seguenti fasi:
- 1) apporto del substrato di coltivazione;
 - 2) stesura substrato per portare il terreno alla quota di progetto;
 - 3) inerbimento mediante idrosemina;
 - 4) picchettamento piante;
 - 5) apertura manuale delle buche per gli arbusti (cm 30x30x30);
 - 6) messa a dimora degli arbusti;
 - 7) chiusura delle buche con terreno vegetale e compost nel fondo della buca e terra fine nella parte superiore;
 - 8) irrigazione per almeno due mesi dalla posa.

TIPOLOGICI DEI SOTTOPASSI FAUNISTICI



**ASSE VIARIO MARCHE-UMBRIA
E QUADRILATERO DI PENETRAZIONE INTERNA
MAXI LOTTO 2**

LAVORI DI COMPLETAMENTO DELLA DIRETTRICE PERUGIA ANCONA:
SS. 318 DI "VALFABBRICA", TRATTO PIANELLO - VALFABBRICA
SS. 76 "VAL D'ESINO", TRATTI FOSSATO VICO - CANCELLI E ALBACINA - SERRA SAN QUIRICO
"PEDEMONTANA DELLE MARCHE", TRATTO FABRIANO-MUCCIA-SFERCIA.

PROGETTO ESECUTIVO

<p>CONTRAENTE GENERALE:</p>	<p><i>Il responsabile del Contraente Generale:</i></p> <p>Ing. Federico Montanari</p>	<p><i>Il responsabile Integrazioni delle Prestazioni Specialistiche:</i></p> <p>Ing. Salvatore Lieto</p>		
<p>Mandatario: ASSOCIAZIONE TEMPORANEA DI IMPRESE</p> <p>Mandanti:</p> <div style="display: flex; justify-content: space-around;"> </div>				
<p>RESPONSABILE DELLA PROGETTAZIONE PER L'ATL</p> <p>Prof. Ing. Antonio Grimaldi</p> <p>GEOLOGO</p> <p>Dott. Geol. Fabrizio Pontoni</p> <p>COORDINATORE DELLA SICUREZZA IN FASE DI PROGETTAZIONE</p> <p>Ing. Michele Curiale</p>		<p>IL RESPONSABILE DEL PROCEDIMENTO</p> <p>Ing. Ignio Farotti</p>		
<p>2.1.3 - PEDEMONTANA DELLE MARCHE</p> <p>3° stralcio funzionale: Castelraimondo nord - Castelraimondo sud</p> <p>4° stralcio funzionale: Castelraimondo sud - innesto S.S.77 a Muccia</p> <p>INTERVENTI DI INSERIMENTO PAESAGGISTICO E AMBIENTALE</p> <p>PASSAGGIO FAUNA IN TOMBINO SCATOLARE IRRIGUO ALLA Progr. pk 7+915</p>		<p>SCALA:</p> <p>varie</p> <p>DATA:</p> <p>Settembre 2020</p>		
<p>Codice Unico di Progetto (CUP) F12C03000050021</p> <p>Codice elaborato: L0703213E17MA0000PRT06A</p> <p style="font-size: small;">Nome File: L0703213E17MA0000PRT06A</p>				
<p>REV. DATA</p> <p>A 09/2020</p>	<p>DESCRIZIONE</p> <p>Emissione a seguito Istruttoria ANAS</p>	<p>Redatto</p> <p>Progin</p>	<p>Controllato</p> <p>Scoppetta</p>	<p>Approvato</p> <p>Grimaldi</p>