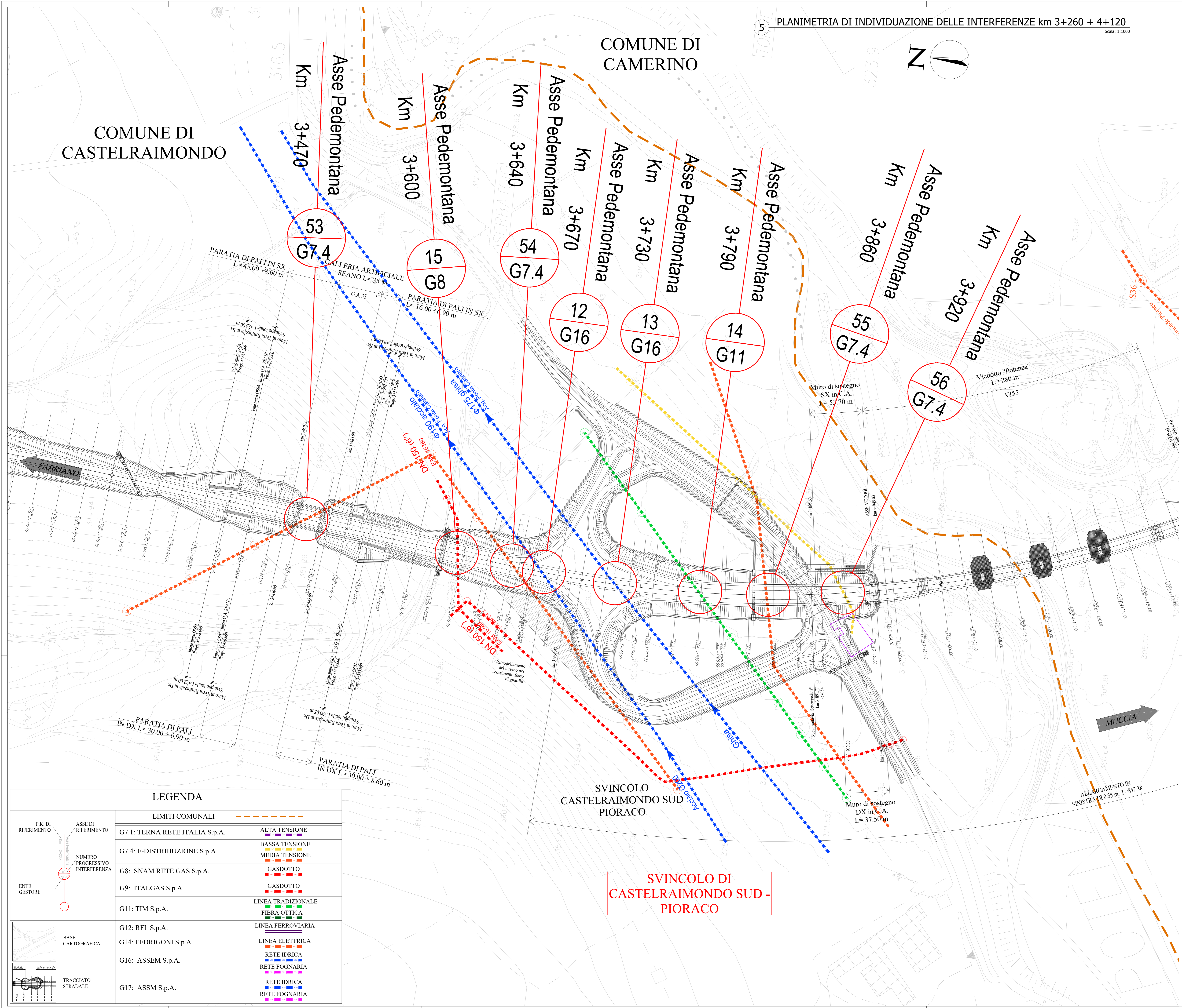
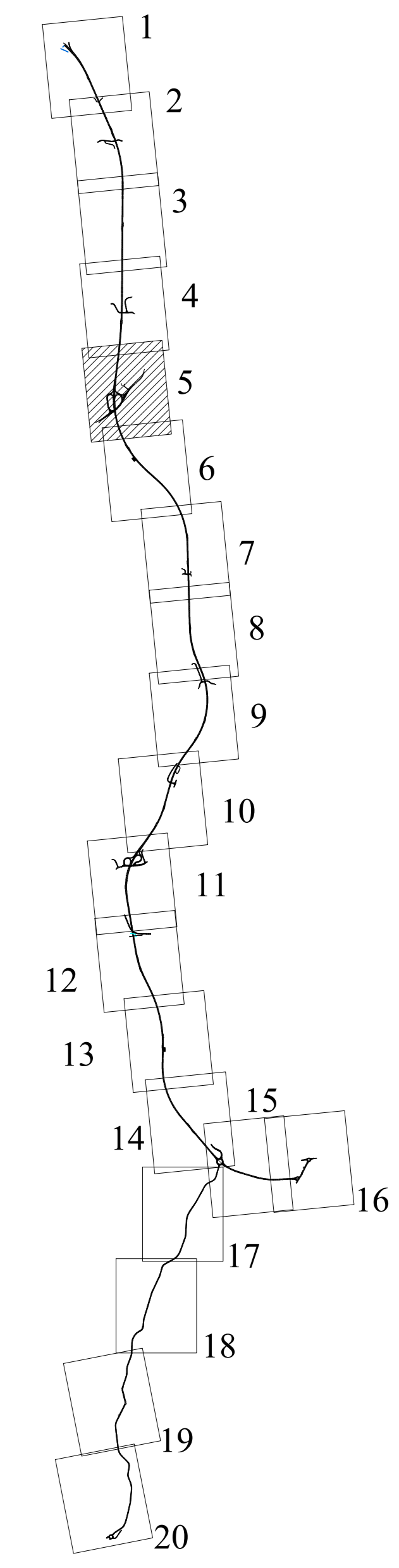
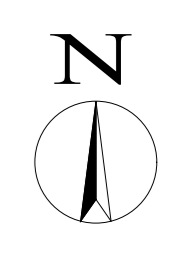


COMUNE DI CASTELRAIMONDO

COMUNE DI CAMERINO



ENTI GESTORI

ELETTRODOTTI ALTA TENSIONE	TERNA	G7.1
ELETTRODOTTI BASSA TENSIONE	E-DISTRIBUZIONE	G7.4
ELETTRODOTTI MEDIA TENSIONE	E-DISTRIBUZIONE	G7.4
	FEDRIGONI	G14
METANODOTTI	SNAM RETE GAS	G8
	ITALGAS	G9
LINEE IN RAME	TIM	G11
LINEE IN FIBRA OTTICA	TIM	G11
LINEA FERROVIARIA	R.F.I.	G12
RETI IDRICHE (CASTELRAIMONDO)	ASSEM	G16
RETI FOGNARIE (CASTELRAIMONDO)	ASSEM	G16
RETI IDRICHE (CAMERINO)	ASSM	G17
RETI FOGNARIE (CAMERINO)	ASSM	G17

NOTA: LA TAVOLA RIPORTA IN MODO SCHEMATICO ED ESEMPLIFICATIVO L'UBICAZIONE DELLE LINEE DEGLI ENTI GESTORI PER VERIFICARE LA COMPATIBILITÀ CON LE LAVORAZIONI.

PARTICOLARI, QUANTITÀ E RISOLUZIONE SI RIMANDANO AI DETTAGLI COSTRUTTIVI DEI PROGETTI DI RISOLUZIONE TRASMESSI DAGLI ENTI GESTORI.



ASSE VIARIO MARCHE-UMBRIA E QUADRILATERO DI PENETRAZIONE INTERNA MAXI LOTTO 2

LAVORI DI COMPLETAMENTO DELLA DIRETTRICE PERUGIA ANCONA: SS. 318 DI "VALFABBRICA", TRATTO PIANELLO V/ALFABBRICA - SS. 76 "VAL DESINO", TRATTI FOSSATO VICO - CANCELLE E ALBACINA - SERRA SAN QUIRICO "PEDEMONTANA DELLE MARCHE", TRATTO FABRIANO-MUCCIA-SFERCIA.

PROGETTO ESECUTIVO

CONTRAENTE GENERALE:	Il responsabile del Contratto Generale:	Il responsabile Integrazioni delle Proiezioni Specialistiche:
DIRPA 2 s.c.a.r.l.	Ing. Federico Montanari	Ing. Salvatore Liso

PROGETTAZIONE: Associazione Temporanea di Imprese
Mandatari: **PROGIN**, **LOMBARDI SA** (INGEGNERI CONSULENTI), **LOMBARDI-REICO** (INGEGNERI CONSULENTI), **SGAI s.r.l.** (Ing. E. Fortini & C. - Studio di Ingegneria e Design Specialistico), **ING. MICHELE CURIALE** (INGEGNERI CONSULENTI).

RESPONSABILE DELLA PROGETTAZIONE PER C.A.T.I. Prof. Ing. Antonio Grimaldi Geologo Dott. Geol. Fabrizio Pontoni COORDINATORE DELLA SICUREZZA IN FASE DI PROGETTAZIONE Ing. Michele Curiale	ING. ANTONIO CURIALE INGEGNERE CONSULENTE CATEGORIA 01/02 N. 1275/2005	ING. FABRIZIO PONTONI INGEGNERE CONSULENTE CATEGORIA 01/02 N. 1275/2005	ING. MICHELE CURIALE INGEGNERE CONSULENTE CATEGORIA 01/02 N. 1275/2005
----------------------------------------------------------------------------------------------------------------------------------------------------------------------------------------------------------	----------------------------------------------------------------------------------------	-----------------------------------------------------------------------------------------	----------------------------------------------------------------------------------------

IL RESPONSABILE DEL PROCEDIMENTO:
Ing. Ignio Farotti

2.1.3 - PEDEMONTANA DELLE MARCHE
3° stralcio funzionale: Castelraimondo nord - Castelraimondo sud
4° stralcio funzionale: Castelraimondo sud - innesto S.S.77 a Muccia
INTERFERENZE ED ESPROPRI
Interferenze
Planimetria di individuazione n.5 da km 3+260 a km 4+120

Codice Unico di Progetto (CUP): F12C03000050021
Codice elaborato: L070703 | 2 | 1 | 3 | E | 1 | 9 | 0 | 0 | 0 | 0 | 2 | P | L | A | 0 | 5 | B

REV.	DATA	DESCRIZIONE	Redatto	Controllato	Approvato
A	Giugno 2020	EMISSIONE PROGETTO ESECUTIVO	DIRPA2	DIRPA2	S. Liso
B	Gennaio 2021	Ricorso istruttorio ANAS	DIRPA2	DIRPA2	S. Liso

LEGENDA

P.K. DI RIFERIMENTO	ASSE DI RIFERIMENTO	LIMITI COMUNALI	ALTA TENSIONE
NUMERO PROGRESSIVO INTERFERENZA	ENTE GESTORE	G7.1: TERNA RETE ITALIA S.p.A.	BASSA TENSIONE
		G7.4: E-DISTRIBUZIONE S.p.A.	MEDIA TENSIONE
		G8: SNAM RETE GAS S.p.A.	GASDOTTO
		G9: ITALGAS S.p.A.	GASDOTTO
		G11: TIM S.p.A.	LINEA TRADIZIONALE
		G12: RFI S.p.A.	FIBRA OTTICA
		G14: FEDRIGONI S.p.A.	LINEA FERROVIARIA
		G16: ASSEM S.p.A.	RETE IDRICA
		G17: ASSM S.p.A.	RETE FOGNARIA
			RETE IDRICA
			RETE FOGNARIA

SVINCOLO DI CASTELRAIMONDO SUD - PIORACO

ALLARGAMENTO IN SINISTRA DI 0.35 m. L=847.38

MUCCIA

SVINCOLO CASTELRAIMONDO SUD PIORACO