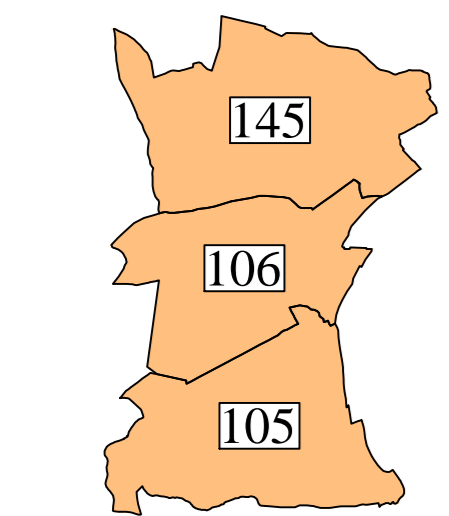
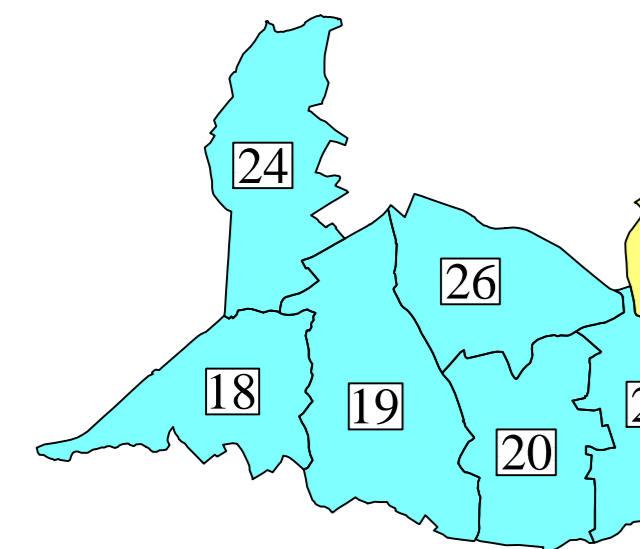


FABRIANO
CAMPO BASE BORGÓ TUFICO

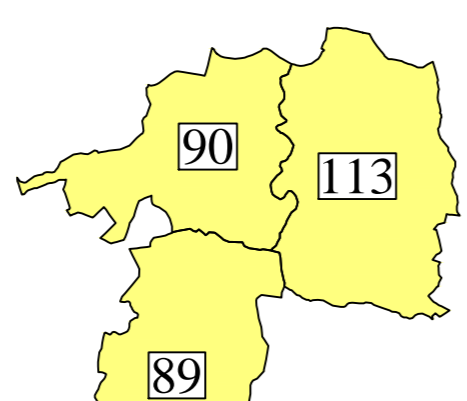


QUADRO D'UNIONE MAPPE CATASTALI

CASTELRAIMONDO

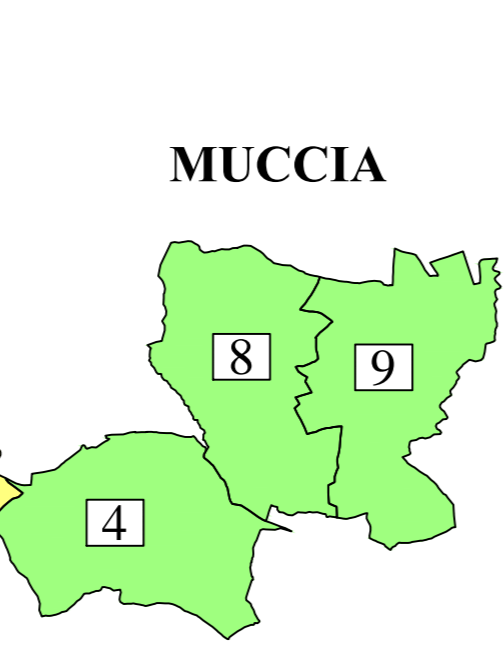


CAMERINO

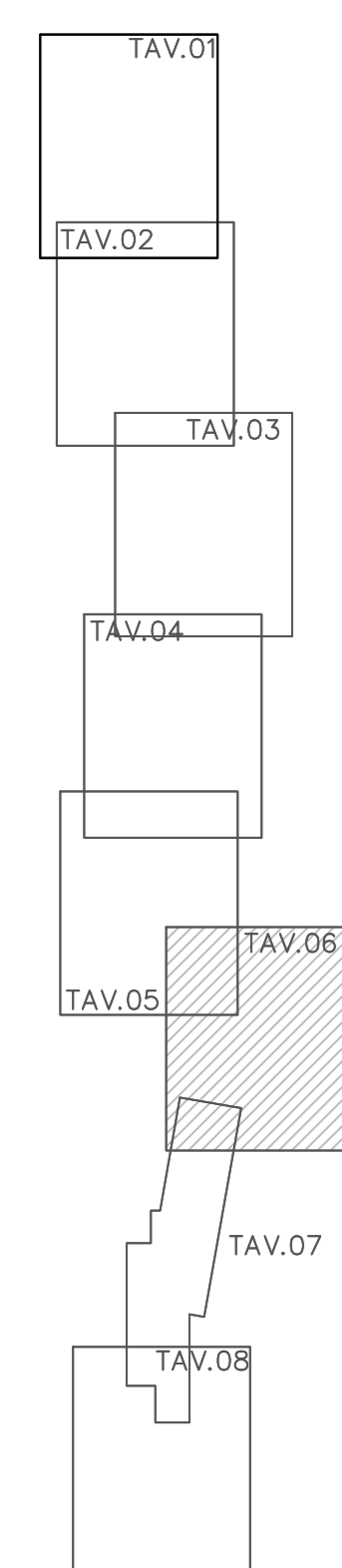


CAMERINO

MUCCIA



KEY - MAP

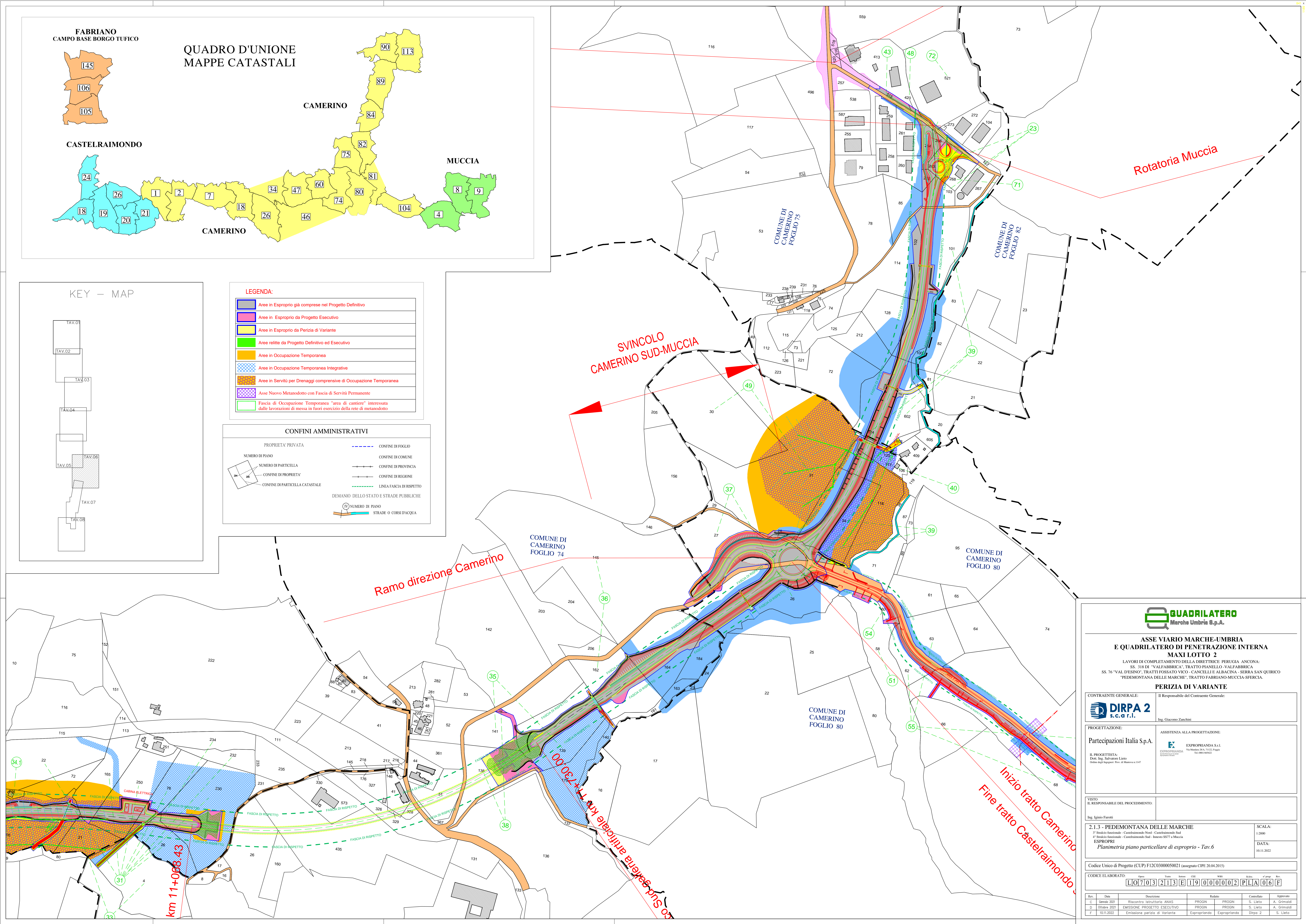


LEGENDA:

- Aree in Esproprio già comprese nel Progetto Definitivo
- Aree in Esproprio da Progetto Esecutivo
- Aree in Esproprio da Perizia di Variante
- Aree retitte da Progetto Definitivo ed Esecutivo
- Aree in Occupazione Temporanea
- Aree in Occupazione Temporanea Integrative
- Aree in Servizio per Drenaggi comprensive di Occupazione Temporanea
- Asse Nuovo Metanodotto con Fascia di Servizi Permanente
- Fascia di Occupazione Temporanea "area di cantiere" interessata dalle lavorazioni di messa in fuori esercizio della rete di metanodotto

CONFINI AMMINISTRATIVI

- | | | | |
|--|--|--|--------------------------|
| | PROPRIETA' PRIVATA | | CONFINI DI FOGLIO |
| | NUMERO DI PIANO | | CONFINI DI COMUNE |
| | NUMERO DI PARTICELLA | | CONFINI DI PROVINCIA |
| | CONFINI DI PROPRIETA' | | CONFINI DI REGIONE |
| | CONFINI DI PARTICELLA CATASTALE | | LINEA FASCIA DI RISPETTO |
| | DEMANIO DELLO STATO E STRADE PUBBLICHE | | NUMERO DI PIANO |
| | STRADE O CORSI D'ACQUA | | |



**ASSE VIARIO MARCHE-UMBRIA
E QUADRILATERO DI PENETRAZIONE INTERNA
MAXI LOTTO 2**

LAVORI DI COMPLETAMENTO DELLA DIRETTRICE PERUGIA ANCONA:
SS. 318 DI "VALFABRICA", TRATTO PIANELLO-VALFABRICA
SS. 76 "VAL DESINO", TRATTO FOSSATO VICO - CANCELLE ALBACINA - SERRA SAN QUIRICO
"PEDEMONTANA DELLE MARCHE", TRATTO FABRIANO-MUCCIA-SPECIA

PERIZIA DI VARIANTE

CONTRAENTE GENERALE: **DIRPA 2 s.c.a.r.l.**
Il Responsabile del Contraente Generale: Ing. Giacomo Zanichini

PROGETTAZIONE: **Partecipazioni Italia S.p.A.**
IL PROGETTISTA: **ESPROPRIANDA S.r.l.**
Dir. Ing. Salvatore Lieto
Order-Ing. Agostino Per. di Maresca s.r.l.

VISTO IL RESPONSABILE DEL PROCEDIMENTO: Ing. Ignazio Panzini

2.1.3 - PEDEMONTANA DELLE MARCHE
3° Strada funzionale - Castelraimondo Nord - Castelraimondo Sud
4° Strada funzionale - Castelraimondo Sud - Innesco SS77 a Muccia
ESPROPRI
Planimetria piano particellare di esproprio - Tav.6

SCALA: 1:2000
DATA: 10.11.2022

Codice Unico di Progetto (CUP) F12C0300050021 (avvenuto C/PE 20/04/2015)

CODICE ELABORATO: **L07032113E119000002PLA06F**

| Rev. | Data | Descrizione | Redatto | Verificato | Consentito | Approvato |
|------|--------------|-------------------------------|--------------|--------------|------------|-------------|
| C | Genno 2021 | Riscontro infrastruttura ANAS | PROGN | PROGN | S. Lieto | A. Grimaldi |
| D | Ottobre 2021 | EMMISSIONE PROGETTO ESECUTIVO | PROGN | PROGN | S. Lieto | A. Grimaldi |
| F | 10.11.2022 | Emissione perizia di Variante | Espropriando | Espropriando | Dirpa 2 | S. Lieto |