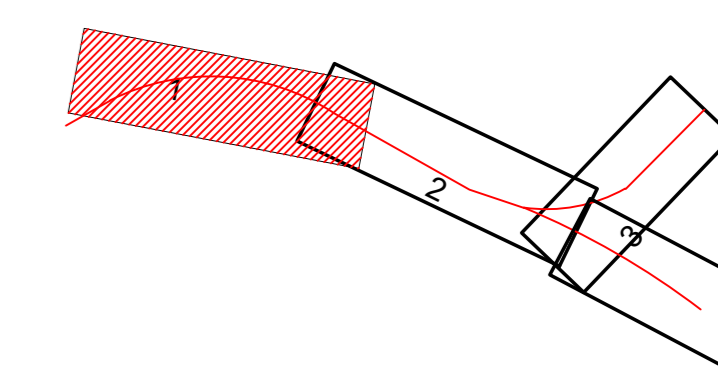
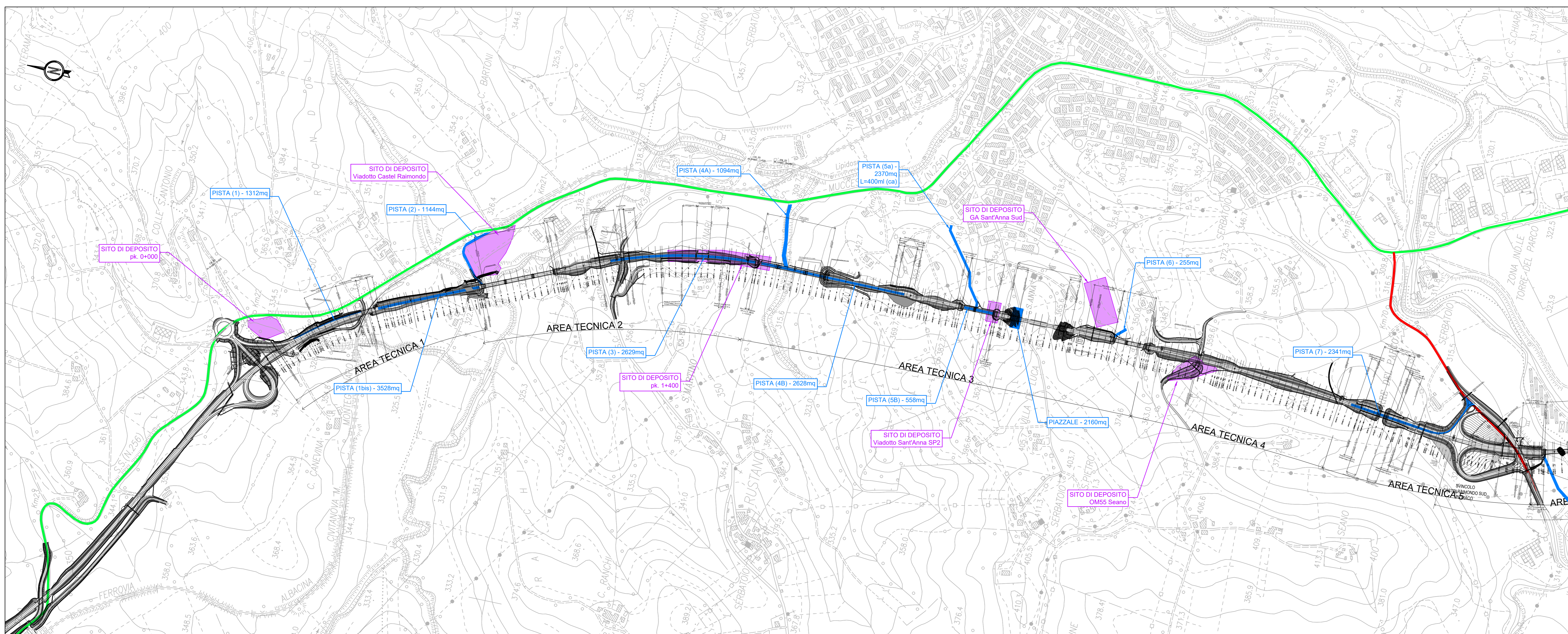
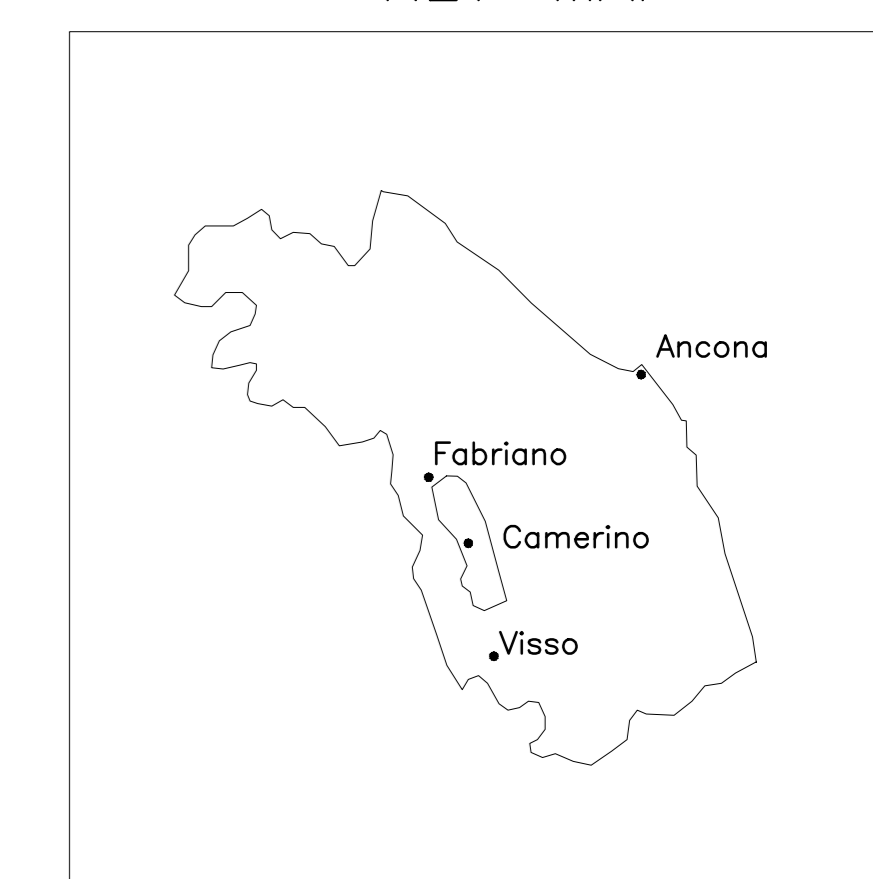


PIANTA CHIAVE



KEY-MAP



LEGENDA

- VIABILITA' PRINCIPALE
- VIABILITA' SECONDARIA
- PISTE DI CANTIERE
- SITI DI DEPOSITO



**ASSE VIARIO MARCHE-UMBRIA  
E QUADRILATERO DI PENETRAZIONE INTERNA  
MAXI LOTTO 2**

LAVORI DI COMPLETAMENTO DELLA DIRETTRICE PERUGIA ANCONA:  
SS. 318 DI "VALFABBRICA", TRATTO PIANELLO-VALFABBRICA  
SS. 76 "VAL PESINNO", TRATTO FOSSATO VICO - CANCELLI E ALBACINA - SIERRA SAN QUIRICO  
"PEDEMONTANA DELLE MARCHE", TRATTO FABRIANO-MUCCIA-SFERCIA.

**PERIZIA DI VARIANTE**

CONTRAENTE GENERALE: 	Il Responsabile del Contraente Generale:
PROGETTAZIONE: Partecipazioni Italia S.p.A.	ASSISTENZA ALLA PROGETTAZIONE:
IL PROGETTISTA: Dott. Ing. Salvatore Lieto Ordine degli Ingegneri Prov. di Macerata n.117	
IL GEOLOGO: Geol. Anacleto Babbinì Ordine dei Geologi Regione Toscana n.102	
VISTO IL RESPONSABILE DEL PROCEDIMENTO: Ing. Ignazio Farotti	

2.1.3 - PEDEMONTANA DELLE MARCHE 1° Strada funzionale - Castelrimondo Nord - Castelrimondo Sud 4° Strada funzionale - Castelrimondo Sud - Inneso SS77 a Macia CANTIERI E PISTE DI ACCESSO, CAVE E DISCARICHE Planimetria di localizzazione Tavola 1	SCALA: 1:5000 DATA: 16.06.2022
--	---

Codice Unico di Progetto (CUP) F12C03000050021 (assegnato C/PE 20.04.2015)

CODICE ELABORATO:	<table border="1"> <tr> <td>L</td><td>O</td><td>7</td><td>0</td><td>3</td><td>2</td><td>1</td><td>3</td><td>E</td><td>2</td><td>0</td><td>C</td><td>A</td><td>0</td><td>2</td><td>0</td><td>P</td><td>L</td><td>A</td><td>0</td><td>1</td><td>C</td> </tr> </table>	L	O	7	0	3	2	1	3	E	2	0	C	A	0	2	0	P	L	A	0	1	C
L	O	7	0	3	2	1	3	E	2	0	C	A	0	2	0	P	L	A	0	1	C		

Rev.	Data	Descrizione	Disegnato	Redatto	Consentito	Approvato
A	03/2020	Emissione per progetto esecutivo	Progin	Dialeria	Scoppetta	Grimaldi
B	09/2020	Emissione a seguito Istruttoria ANAS	Progin	Dialeria	Scoppetta	Grimaldi
C	16.06.2022	Revisione per Perizia	Dirpa 2	Dirpa 2	Dirpa 2	S. Lieto