


ASSE VIARIO MARCHE-UMBRIA E QUADRILATERO DI PENETRAZIONE INTERNA MAXI LOTTO 2

LAVORI DI COMPLETAMENTO DELLA DIRETTRICE PERUGIA ANCONA:
SS. 318 DI "VALFABBRICA", TRATTO PIANELLO -VALFABBRICA
SS. 76 "VAL D'ESINO", TRATTI FOSSATO VICO - CANCELLI E ALBACINA - SERRA SAN QUIRICO
"PEDEMONTANA DELLE MARCHE", TRATTO FABRIANO-MUCCIA-SFERCIA.

PROGETTO ESECUTIVO

<p>CONTRAENTE GENERALE:</p> 	<p><i>Il responsabile del Contraente Generale:</i></p> <p style="text-align: center;">Ing. Federico Montanari</p>	<p><i>Il responsabile Integrazioni delle Prestazioni Specialistiche:</i></p> <p style="text-align: center;">Ing. Salvatore Lieto</p>
---	---	--

PROGETTAZIONE: Associazione Temporanea di Imprese

Mandataria: PROGETTAZIONE

Mandanti:



SGAI s.r.l.
di E.Forlani & C.
Studio di Ingegneria e Geologia Applicata

Via Martelli, 20 - 47823 Mercatino di Romagna (RN) - ITALY
P.IVA 01894420403 - tel/fax +39 0541988277 - e-mail: sgai@sgai.com
pec: sgai@sgai.pec.com

Sist. Gest. Qual. ISO 9001:08 PINA 4387005...

RESPONSABILE DELLA PROGETTAZIONE

PER L'A.T.I.

Prof. Ing. Antonio Grimaldi

GEOLOGO

Dott. Geol. Fabrizio Pontoni

COORDINATORE DELLA SICUREZZA IN FASE DI PROGETTAZIONE

Ing. Michele Curiale



IL RESPONSABILE DEL PROCEDIMENTO

Ing. Iginio Farotti

2.1.3 - PEDEMONTANA DELLE MARCHE

3° stralcio funzionale: Castelraimondo nord - Castelraimondo sud

4° stralcio funzionale: Castelraimondo sud - innesto S.S.77 a Muccia

18 - PIANO DI MONITORAGGIO AMBIETALE

18.0 - ELABORATI GENERALI

Allegati alla Relazione Generale

DATA:

Maggio 2020

Codice Unico di Progetto (CUP) **F12C03000050021**

Codice elaborato:

L	0	7	0	3	2	1	3	E	1	8	M	A	0	0	0	0	R	E	L	0	2	A
---	---	---	---	---	---	---	---	---	---	---	---	---	---	---	---	---	---	---	---	---	---	---

Nome File: L0703213E18MA0000RELO2A

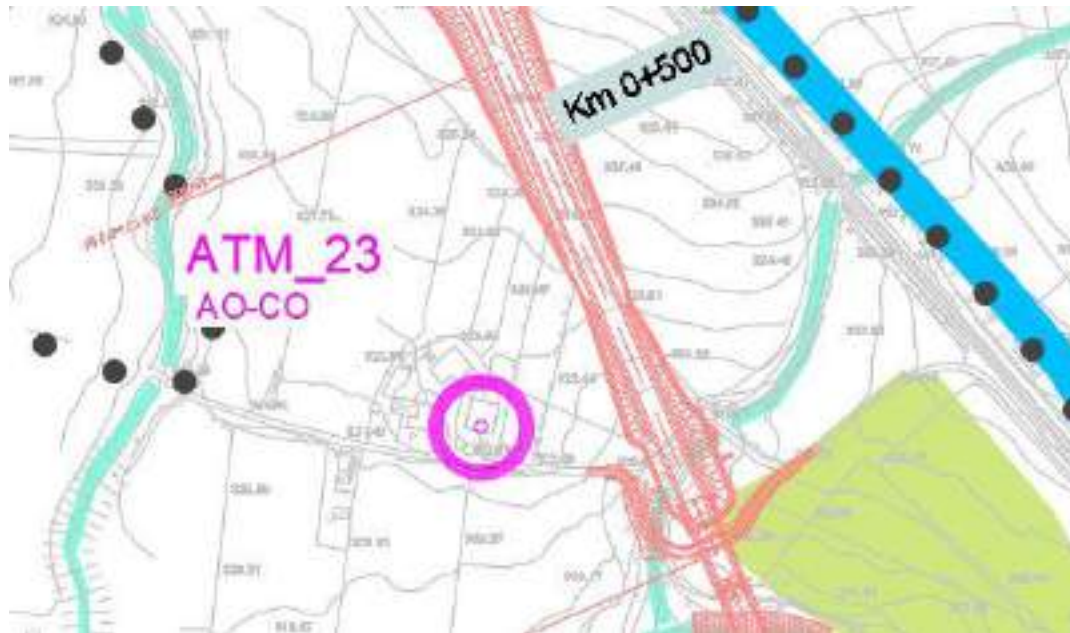
REV.	DATA	DESCRIZIONE	Redatto		Controllato	Approvato
A	Maggio 2020		ARIEN	R. Piccirillo	S. Lieto	A. Grimaldi
B						
C						

1.	COMPONENTE ATMOSFERA.....	2
2.	COMPONENTE AMBIENTE IDRICO SOTTERRANEO.....	35
3.	COMPONENTE AMBIENTE IDRICO SUPERFICIALE.....	59
4.	COMPONENTE SUOLO E SOTTOSUOLO.....	79
5.	COMPONENTE VEGETAZIONE E FLORA.....	101
6.	COMPONENTE FAUNA.....	120
7.	COMPONENTE RUMORE.....	141
8.	COMPONENTE PAESAGGIO.....	171
9.	COMPONENTE STATO FISICO DEI LUOGHI.....	195

1. COMPONENTE ATMOSFERA

CODICE PUNTO MISURA:	ATM_23
COORDINATE GEOGRAFICHE:	43°13'16.21"N 13° 2'24.17"E

STRALCIO PLANIMETRICO



ORTOFOTO



LOCALIZZAZIONE GEOGRAFICA

Regione:	Marche	Provincia:	Macerata	Comune:	Castelraimondo
----------	--------	------------	----------	---------	----------------

CARATTERISTICA DELL'INFRASTRUTTURA

TIPOLOGIA DI OPERA:
<input type="checkbox"/> RILEVATO <input type="checkbox"/> TRINCEA <input type="checkbox"/> RASO <input checked="" type="checkbox"/> VIADOTTO <input type="checkbox"/> GALLERIA NATURALE <input type="checkbox"/> GALLERIA ARTIFICIALE

CARATTERISTICA DEL PUNTO DI MONITORAGGIO

DISTANZA DAL TRACCIATO: 65,00 m	
POSIZIONE RISPETTO ALL'ASSE DEL TRACCIATO:	
EST <input type="checkbox"/> OVEST <input checked="" type="checkbox"/> NORD <input type="checkbox"/> SUD <input type="checkbox"/> A CAVALLO <input type="checkbox"/>	
ALTEZZA DEL RICETTORE	M 10.00
ORIENTAMENTO DELLA FACCIATA INTERESSATA DALLA MISURA RISPETTO ALLA STRADA	
<input type="checkbox"/>	parallelo
<input checked="" type="checkbox"/>	ruotato
Tipologia	
<input type="checkbox"/>	scuola
<input type="checkbox"/>	ospedale
<input checked="" type="checkbox"/>	residenziale isolato
<input type="checkbox"/>	residenziale agglomerato
<input type="checkbox"/>	pertinenza FS
<input type="checkbox"/>	rudere/assimilabile
<input type="checkbox"/>	edificio storico/area pregio naturale
<input type="checkbox"/>	attività commerciale

DOCUMENTAZIONE FOTOGRAFICA



NOTE

CODICE PUNTO MISURA:	ATM_24
COORDINATE GEOGRAFICHE:	43°13'02.3"N 13°02'39.7"E

STRALCIO PLANIMETRICO



ORTOFOTO



LOCALIZZAZIONE GEOGRAFICA

Regione:	Marche	Provincia:	Macerata	Comune:	Castelraimondo
----------	--------	------------	----------	---------	----------------

CARATTERISTICA DELL'INFRASTRUTTURA

TIPOLOGIA DI OPERA:
<input type="checkbox"/> RILEVATO <input type="checkbox"/> TRINCEA <input type="checkbox"/> RASO <input type="checkbox"/> VIADOTTO <input type="checkbox"/> GALLERIA NATURALE <input checked="" type="checkbox"/> GALLERIA ARTIFICIALE

CARATTERISTICA DEL PUNTO DI MONITORAGGIO

Distanza dal tracciato: 80,00 m	
Posizione rispetto all'asse del tracciato:	
EST <input checked="" type="checkbox"/> OVEST <input type="checkbox"/> NORD <input type="checkbox"/> SUD <input type="checkbox"/> A CAVALLO <input type="checkbox"/>	
Altezza del ricettore	M 10
Orientamento della facciata interessata dalla misura rispetto alla strada	
<input type="checkbox"/> parallelo	<input checked="" type="checkbox"/> ruotato
Tipologia	
<input type="checkbox"/> scuola	<input type="checkbox"/> ospedale
<input checked="" type="checkbox"/> residenziale isolato	<input type="checkbox"/> residenziale agglomerato
<input type="checkbox"/> pertinenza FS	<input type="checkbox"/> rudere/assimilabile
<input type="checkbox"/> edificio storico/area pregio naturale	<input type="checkbox"/> attività commerciale

DOCUMENTAZIONE FOTOGRAFICA



NOTE

CODICE PUNTO MISURA:	ATM_25
COORDINATE GEOGRAFICHE:	43°12'32.0"N 13°02'45.1"E

STRALCIO PLANIMETRICO



ORTOFOTO



LOCALIZZAZIONE GEOGRAFICA

Regione:	Marche	Provincia:	Macerata	Comune:	Castelraimondo
----------	--------	------------	----------	---------	----------------

CARATTERISTICA DELL'INFRASTRUTTURA

TIPOLOGIA DI OPERA: <input type="checkbox"/> RILEVATO <input type="checkbox"/> TRINCEA <input type="checkbox"/> RASO <input checked="" type="checkbox"/> VIADOTTO <input type="checkbox"/> GALLERIA NATURALE <input type="checkbox"/> GALLERIA ARTIFICIALE

CARATTERISTICA DEL PUNTO DI MONITORAGGIO

Distanza dal tracciato: 100,00 m			
POSIZIONE RISPETTO ALL'ASSE DEL TRACCIATO: EST <input checked="" type="checkbox"/> OVEST <input type="checkbox"/> NORD <input type="checkbox"/> SUD <input type="checkbox"/> A CAVALLO <input type="checkbox"/>			
ALTEZZA DEL RICETTORE M 10			
ORIENTAMENTO DELLA FACCIATA INTERESSATA DALLA MISURA RISPETTO ALLA STRADA			
<input type="checkbox"/>	parallelo	<input checked="" type="checkbox"/>	ruotato
Tipologia			
<input type="checkbox"/>	scuola	<input type="checkbox"/>	ospedale
<input checked="" type="checkbox"/>	residenziale isolato	<input type="checkbox"/>	residenziale agglomerato
<input type="checkbox"/>	pertinenza FS	<input type="checkbox"/>	rudere/assimilabile
<input type="checkbox"/>	edificio storico/area pregio naturale	<input type="checkbox"/>	attività commerciale

DOCUMENTAZIONE FOTOGRAFICA



NOTE

CODICE PUNTO MISURA:	ATM_26
COORDINATE GEOGRAFICHE:	43°12'25.5"N 13°02'46.0"E

STRALCIO PLANIMETRICO



ORTOFOTO



LOCALIZZAZIONE GEOGRAFICA

Regione:	Marche	Provincia:	Macerata	Comune:	Castelraimondo
----------	--------	------------	----------	---------	----------------

CARATTERISTICA DELL'INFRASTRUTTURA

TIPOLOGIA DI OPERA:
<input type="checkbox"/> RILEVATO <input type="checkbox"/> TRINCEA <input type="checkbox"/> RASO <input type="checkbox"/> VIADOTTO <input type="checkbox"/> GALLERIA NATURALE <input checked="" type="checkbox"/> GALLERIA ARTIFICIALE

CARATTERISTICA DEL PUNTO DI MONITORAGGIO

Distanza dal tracciato: 120,00 m	
Posizione rispetto all'asse del tracciato:	
EST <input type="checkbox"/> OVEST <input type="checkbox"/> NORD <input type="checkbox"/> SUD <input type="checkbox"/> A CAVALLO <input type="checkbox"/>	
Altezza del ricettore	M 7
Orientamento della facciata interessata dalla misura rispetto alla strada	
<input type="checkbox"/>	parallelo
<input checked="" type="checkbox"/>	ruotato
Tipologia	
<input type="checkbox"/>	scuola
<input type="checkbox"/>	ospedale
<input checked="" type="checkbox"/>	residenziale isolato
<input type="checkbox"/>	residenziale agglomerato
<input type="checkbox"/>	pertinenza FS
<input type="checkbox"/>	rudere/assimilabile
<input type="checkbox"/>	edificio storico/area pregio naturale
<input type="checkbox"/>	attività commerciale

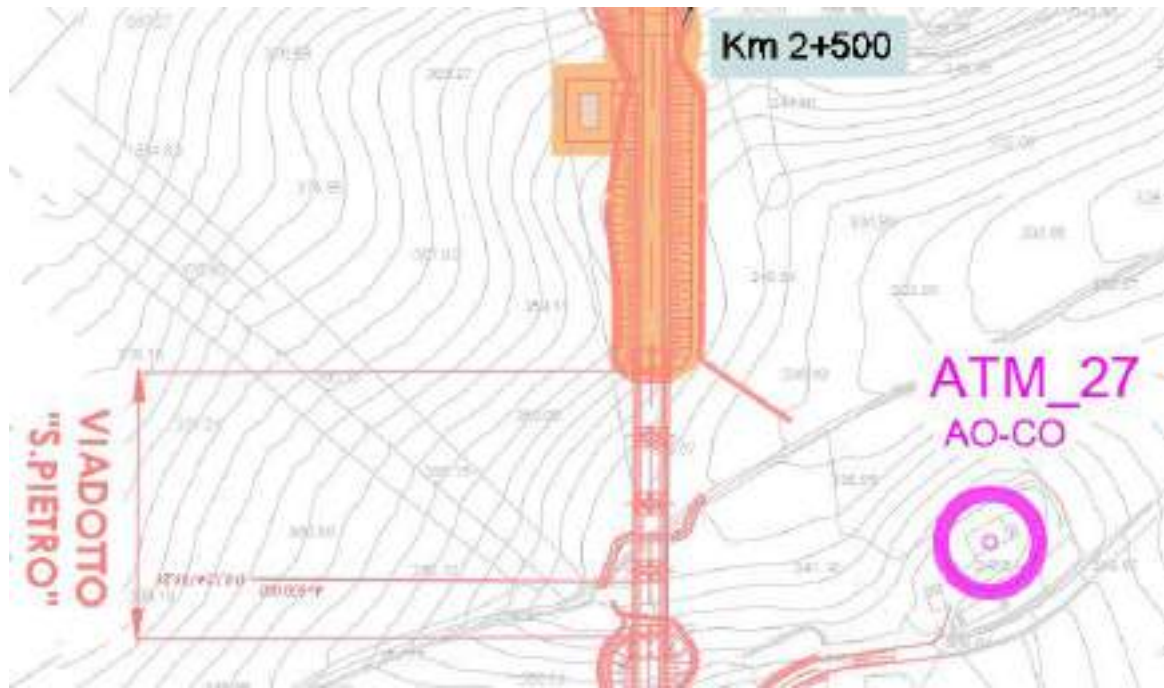
DOCUMENTAZIONE FOTOGRAFICA



NOTE

CODICE PUNTO MISURA:	ATM_27
COORDINATE GEOGRAFICHE:	43° 12.185' N 13°2.776'E

STRALCIO PLANIMETRICO



ORTOFOTO



LOCALIZZAZIONE GEOGRAFICA

Regione:	Marche	Provincia:	Macerata	Comune:	Castelraimondo
----------	--------	------------	----------	---------	----------------

CARATTERISTICA DELL'INFRASTRUTTURA

TIPOLOGIA DI OPERA: <input type="checkbox"/> RILEVATO <input type="checkbox"/> TRINCEA <input type="checkbox"/> RASO <input checked="" type="checkbox"/> VIADOTTO <input type="checkbox"/> GALLERIA NATURALE <input type="checkbox"/> GALLERIA ARTIFICIALE

CARATTERISTICA DEL PUNTO DI MONITORAGGIO

Distanza dal tracciato: 125,00 m	
POSIZIONE RISPETTO ALL'ASSE DEL TRACCIATO: EST <input checked="" type="checkbox"/> OVEST <input type="checkbox"/> NORD <input type="checkbox"/> SUD <input type="checkbox"/> A CAVALLO <input type="checkbox"/>	
ALTEZZA DEL RICETTORE	M 10
ORIENTAMENTO DELLA FACCIATA INTERESSATA DALLA MISURA RISPETTO ALLA STRADA	
<input type="checkbox"/> parallelo	<input checked="" type="checkbox"/> ruotato
Tipologia	
<input type="checkbox"/> scuola	<input type="checkbox"/> ospedale
<input checked="" type="checkbox"/> residenziale isolato	<input type="checkbox"/> residenziale agglomerato
<input type="checkbox"/> pertinenza FS	<input type="checkbox"/> rudere/assimilabile
<input type="checkbox"/> edificio storico/area pregio naturale	<input type="checkbox"/> attività commerciale

DOCUMENTAZIONE FOTOGRAFICA



NOTE

CODICE PUNTO MISURA:	ATM_28
COORDINATE GEOGRAFICHE:	43°11'46.6"N 13°02'51.8"E

STRALCIO PLANIMETRICO



ORTOFOTO



LOCALIZZAZIONE GEOGRAFICA

Regione:	Marche	Provincia:	Macerata	Comune:	Castelraimondo
----------	--------	------------	----------	---------	----------------

CARATTERISTICA DELL'INFRASTRUTTURA

TIPOLOGIA DI OPERA: <input type="checkbox"/> RILEVATO <input type="checkbox"/> TRINCEA <input checked="" type="checkbox"/> RASO <input type="checkbox"/> VIADOTTO <input type="checkbox"/> GALLERIA NATURALE <input type="checkbox"/> GALLERIA ARTIFICIALE

CARATTERISTICA DEL PUNTO DI MONITORAGGIO

Distanza dal tracciato: 165,00 m	
POSIZIONE RISPETTO ALL'ASSE DEL TRACCIATO: EST <input checked="" type="checkbox"/> OVEST <input type="checkbox"/> NORD <input type="checkbox"/> SUD <input type="checkbox"/> A CAVALLO <input type="checkbox"/>	
ALTEZZA DEL RICETTORE -	
ORIENTAMENTO DELLA FACCIATA INTERESSATA DALLA MISURA RISPETTO ALLA STRADA	
<input type="checkbox"/> parallelo	<input type="checkbox"/> ruotato
Tipologia	
<input type="checkbox"/> scuola	<input type="checkbox"/> ospedale
<input type="checkbox"/> residenziale isolato	<input type="checkbox"/> residenziale agglomerato
<input type="checkbox"/> pertinenza FS	<input type="checkbox"/> rudere/assimilabile
<input type="checkbox"/> edificio storico/area pregio naturale	<input type="checkbox"/> attività commerciale

DOCUMENTAZIONE FOTOGRAFICA

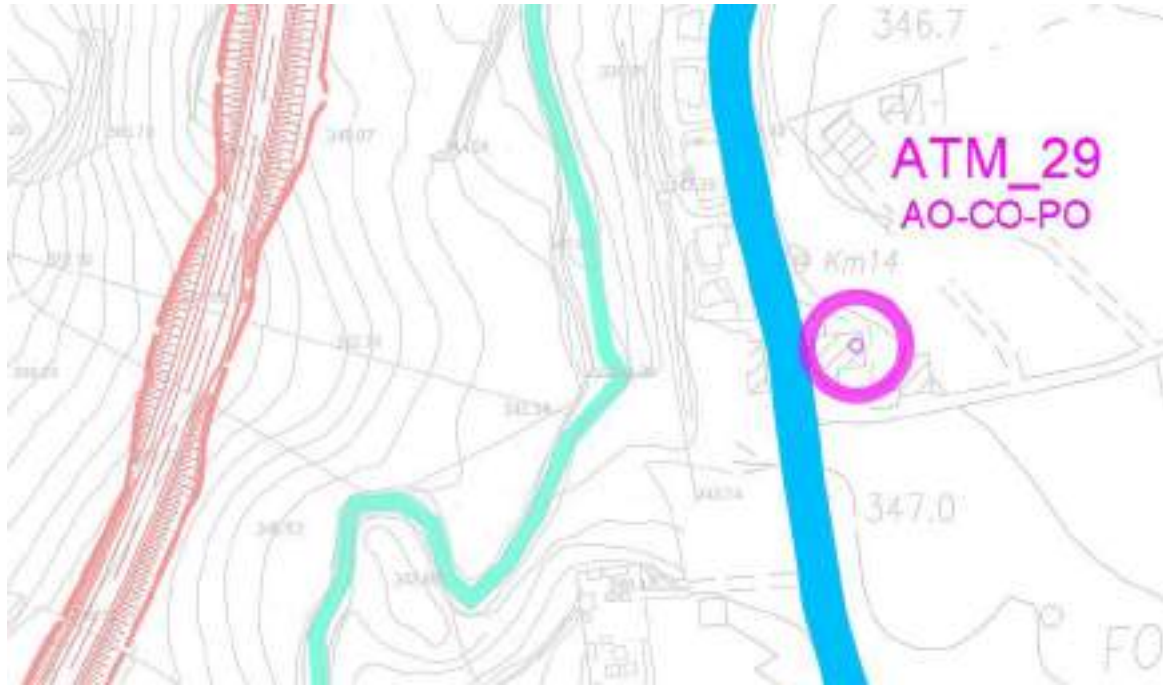


NOTE

Il punto di monitoraggio è stato localizzato, per consentire l'allaccio alla rete elettrica, in un'area prossima alla cabina elettrica rappresentata nella foto.
I dati della scheda fanno riferimento, evidentemente, al punto ove verrà installato il laboratorio e non ad un ricettore specifico.

CODICE PUNTO MISURA:	ATM_29
COORDINATE GEOGRAFICHE:	43°09'49.9"N 13°03'32.5"E

STRALCIO PLANIMETRICO



ORTOFOTO



LOCALIZZAZIONE GEOGRAFICA

Regione:	Marche	Provincia:	Macerata	Comune:	Canepina
----------	--------	------------	----------	---------	----------

CARATTERISTICA DELL'INFRASTRUTTURA

TIPOLOGIA DI OPERA:											
<input checked="" type="checkbox"/>	RILEVATO	<input type="checkbox"/>	TRINCEA	<input type="checkbox"/>	RASO	<input type="checkbox"/>	VIADOTTO	<input type="checkbox"/>	GALLERIA NATURALE	<input type="checkbox"/>	GALLERIA ARTIFICIALE

CARATTERISTICA DEL PUNTO DI MONITORAGGIO

Distanza dal tracciato: 230,00 m			
Posizione rispetto all'asse del tracciato:			
EST <input checked="" type="checkbox"/> OVEST <input type="checkbox"/> NORD <input type="checkbox"/> SUD <input type="checkbox"/> A CAVALLO <input type="checkbox"/>			
Altezza del ricettore	M 10		
Orientamento della facciata interessata dalla misura rispetto alla strada			
<input checked="" type="checkbox"/>	parallelo	<input type="checkbox"/>	ruotato
Tipologia			
<input type="checkbox"/>	scuola	<input type="checkbox"/>	ospedale
<input type="checkbox"/>	residenziale isolato	<input type="checkbox"/>	residenziale agglomerato
<input type="checkbox"/>	pertinenza FS	<input checked="" type="checkbox"/>	rudere/assimilabile
<input type="checkbox"/>	edificio storico/area pregio naturale	<input type="checkbox"/>	attività commerciale

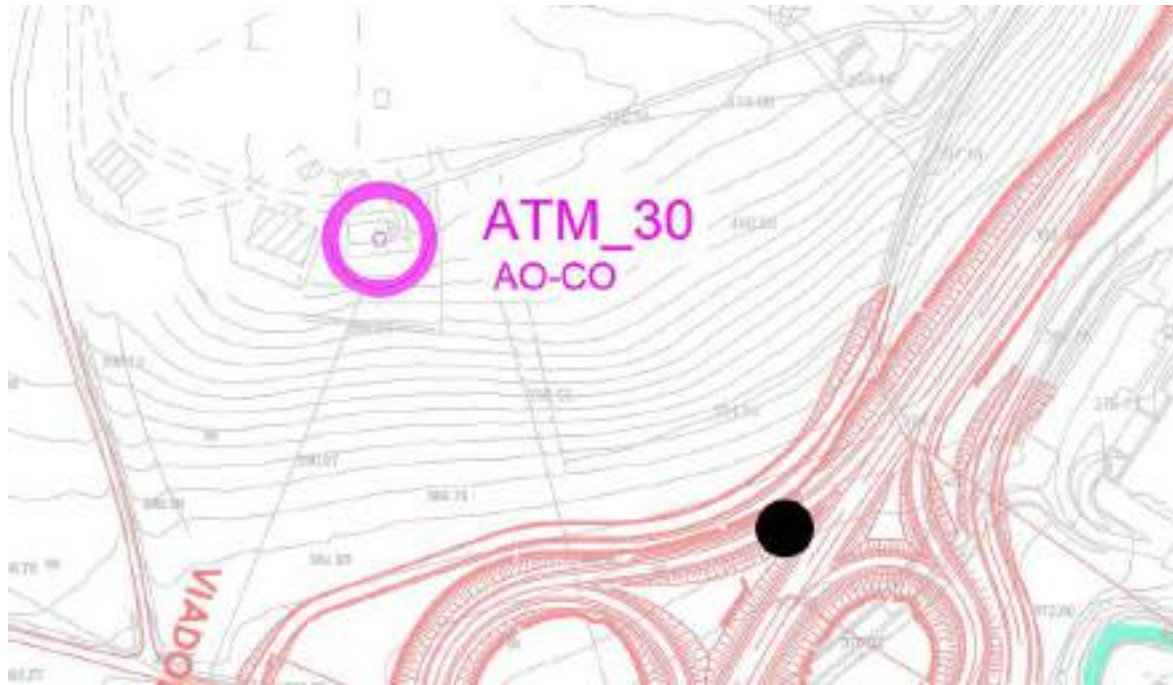
DOCUMENTAZIONE FOTOGRAFICA



NOTE

CODICE PUNTO MISURA:	ATM_30
COORDINATE GEOGRAFICHE:	43° 9'9.16"N 13° 2'47.91"E

STRALCIO PLANIMETRICO



ORTOFOTO



LOCALIZZAZIONE GEOGRAFICA

Regione:	Marche	Provincia:	Macerata	Comune:	Camerino
----------	--------	------------	----------	---------	----------

CARATTERISTICA DELL'INFRASTRUTTURA

TIPOLOGIA DI OPERA:											
<input type="checkbox"/>	RILEVATO	<input type="checkbox"/>	TRINCEA	<input checked="" type="checkbox"/>	RASO	<input type="checkbox"/>	VIADOTTO	<input type="checkbox"/>	GALLERIA NATURALE	<input type="checkbox"/>	GALLERIA ARTIFICIALE

CARATTERISTICA DEL PUNTO DI MONITORAGGIO

Distanza dal tracciato: 150,00 m			
Posizione rispetto all'asse del tracciato:			
EST <input type="checkbox"/> OVEST <input checked="" type="checkbox"/> NORD <input type="checkbox"/> SUD <input type="checkbox"/> A CAVALLO <input type="checkbox"/>			
Altezza del ricettore	M 10		
Orientamento della facciata interessata dalla misura rispetto alla strada			
<input checked="" type="checkbox"/>	parallelo	<input type="checkbox"/>	ruotato
Tipologia			
<input type="checkbox"/>	scuola	<input type="checkbox"/>	ospedale
<input checked="" type="checkbox"/>	residenziale isolato	<input type="checkbox"/>	residenziale agglomerato
<input type="checkbox"/>	pertinenza FS	<input type="checkbox"/>	rudere/assimilabile
<input type="checkbox"/>	edificio storico/area pregio naturale	<input type="checkbox"/>	attività commerciale

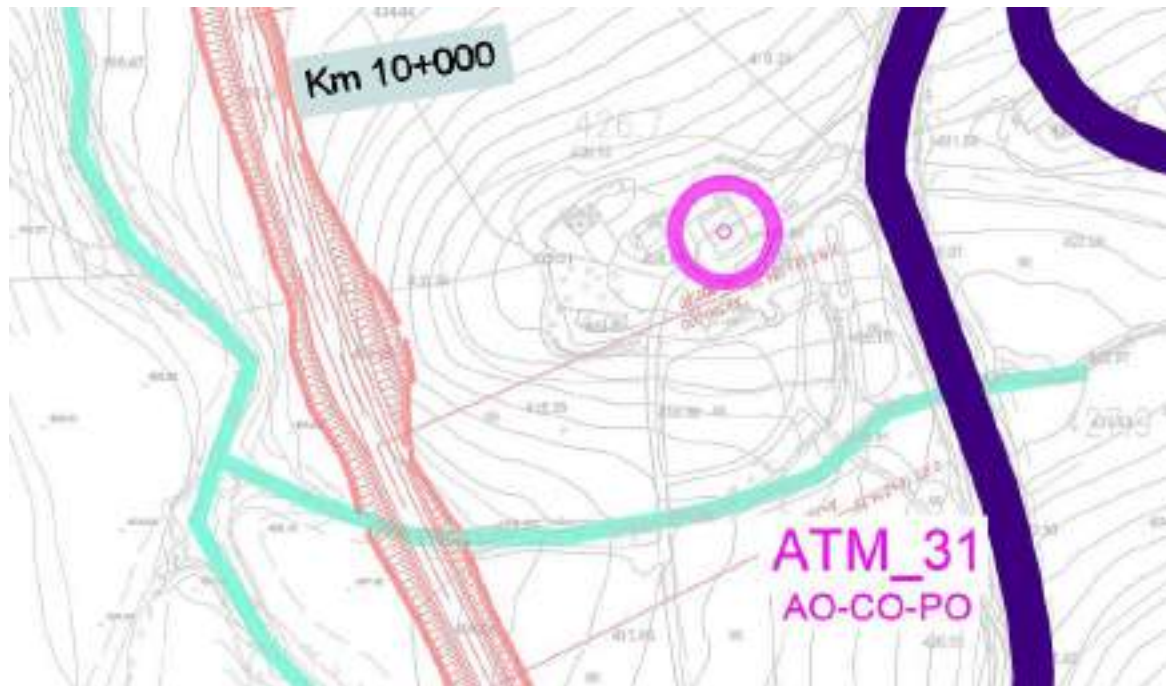
DOCUMENTAZIONE FOTOGRAFICA



NOTE

CODICE PUNTO MISURA:	ATM_31
COORDINATE GEOGRAFICHE:	43°08'29.0"N 13°03'03.0"E

STRALCIO PLANIMETRICO



ORTOFOTO



LOCALIZZAZIONE GEOGRAFICA

Regione:	Marche	Provincia:	Macerata	Comune:	Camerino
----------	--------	------------	----------	---------	----------

CARATTERISTICA DELL'INFRASTRUTTURA

TIPOLOGIA DI OPERA:
<input type="checkbox"/> RILEVATO <input type="checkbox"/> TRINCEA <input checked="" type="checkbox"/> RASO <input type="checkbox"/> VIADOTTO <input type="checkbox"/> GALLERIA NATURALE <input type="checkbox"/> GALLERIA ARTIFICIALE

CARATTERISTICA DEL PUNTO DI MONITORAGGIO

DISTANZA DAL TRACCIATO: 150,00 m			
POSIZIONE RISPETTO ALL'ASSE DEL TRACCIATO:			
EST <input checked="" type="checkbox"/> OVEST <input type="checkbox"/> NORD <input type="checkbox"/> SUD <input type="checkbox"/> A CAVALLO <input type="checkbox"/>			
ALTEZZA DEL RICETTORE	M 10		
ORIENTAMENTO DELLA FACCIATA INTERESSATA DALLA MISURA RISPETTO ALLA STRADA			
<input checked="" type="checkbox"/>	parallelo	<input type="checkbox"/>	ruotato
Tipologia			
<input type="checkbox"/>	<u>scuola</u>	<input type="checkbox"/>	ospedale
<input checked="" type="checkbox"/>	<u>residenziale isolato</u>	<input type="checkbox"/>	residenziale agglomerato
<input type="checkbox"/>	<u>pertinenza FS</u>	<input type="checkbox"/>	rudere/assimilabile
<input type="checkbox"/>	<u>edificio storico/area pregio naturale</u>	<input type="checkbox"/>	attività commerciale

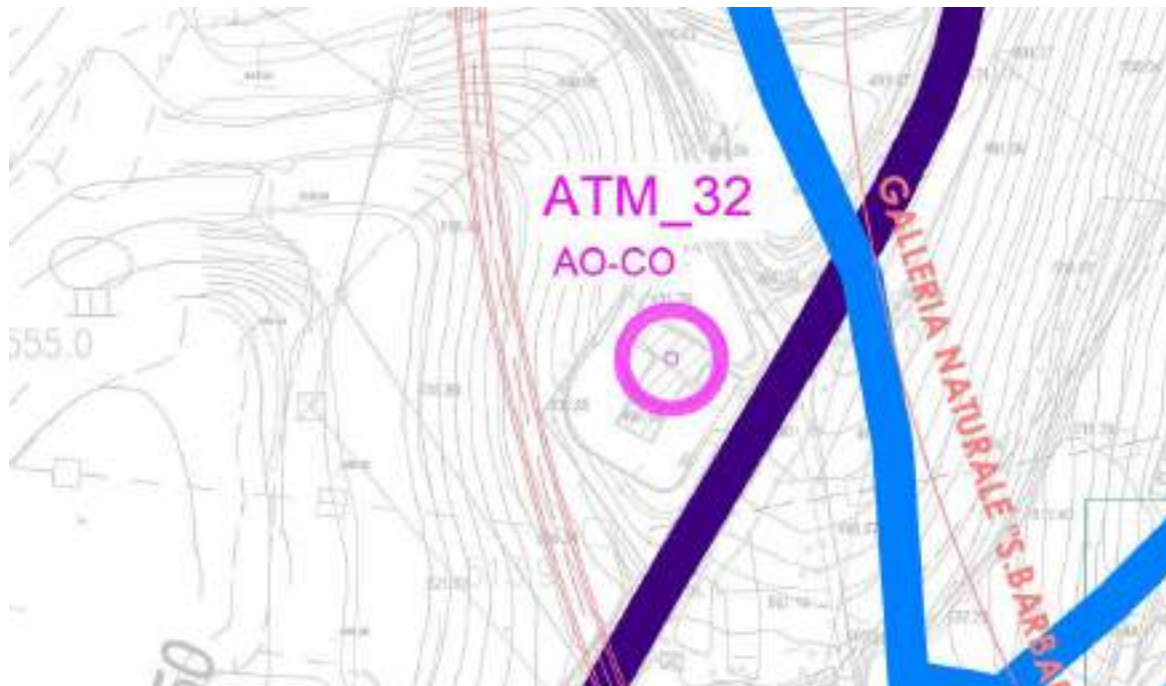
DOCUMENTAZIONE FOTOGRAFICA



NOTE

CODICE PUNTO MISURA:	ATM_32
COORDINATE GEOGRAFICHE:	43°07'48.9"N 13°03'11.1"E

STRALCIO PLANIMETRICO



ORTOFOTO



LOCALIZZAZIONE GEOGRAFICA

Regione:	Marche	Provincia:	Macerata	Comune:	Camerino
----------	--------	------------	----------	---------	----------

CARATTERISTICA DELL'INFRASTRUTTURA

TIPOLOGIA DI OPERA: <input type="checkbox"/> RILEVATO <input type="checkbox"/> TRINCEA <input type="checkbox"/> RASO <input type="checkbox"/> VIADOTTO <input checked="" type="checkbox"/> GALLERIA NATURALE <input type="checkbox"/> GALLERIA ARTIFICIALE

CARATTERISTICA DEL PUNTO DI MONITORAGGIO

Distanza dal tracciato: 57,00 m			
POSIZIONE RISPETTO ALL'ASSE DEL TRACCIATO: EST <input checked="" type="checkbox"/> OVEST <input type="checkbox"/> NORD <input type="checkbox"/> SUD <input type="checkbox"/> A CAVALLO <input type="checkbox"/>			
ALTEZZA DEL RICETTORE M 10			
ORIENTAMENTO DELLA FACCIATA INTERESSATA DALLA MISURA RISPETTO ALLA STRADA			
<input type="checkbox"/>	parallelo	<input checked="" type="checkbox"/>	ruotato
Tipologia			
<input type="checkbox"/>	scuola	<input type="checkbox"/>	ospedale
<input checked="" type="checkbox"/>	residenziale isolato	<input type="checkbox"/>	residenziale agglomerato
<input type="checkbox"/>	pertinenza FS	<input type="checkbox"/>	rudere/assimilabile
<input type="checkbox"/>	edificio storico/area pregio naturale	<input type="checkbox"/>	attività commerciale

DOCUMENTAZIONE FOTOGRAFICA



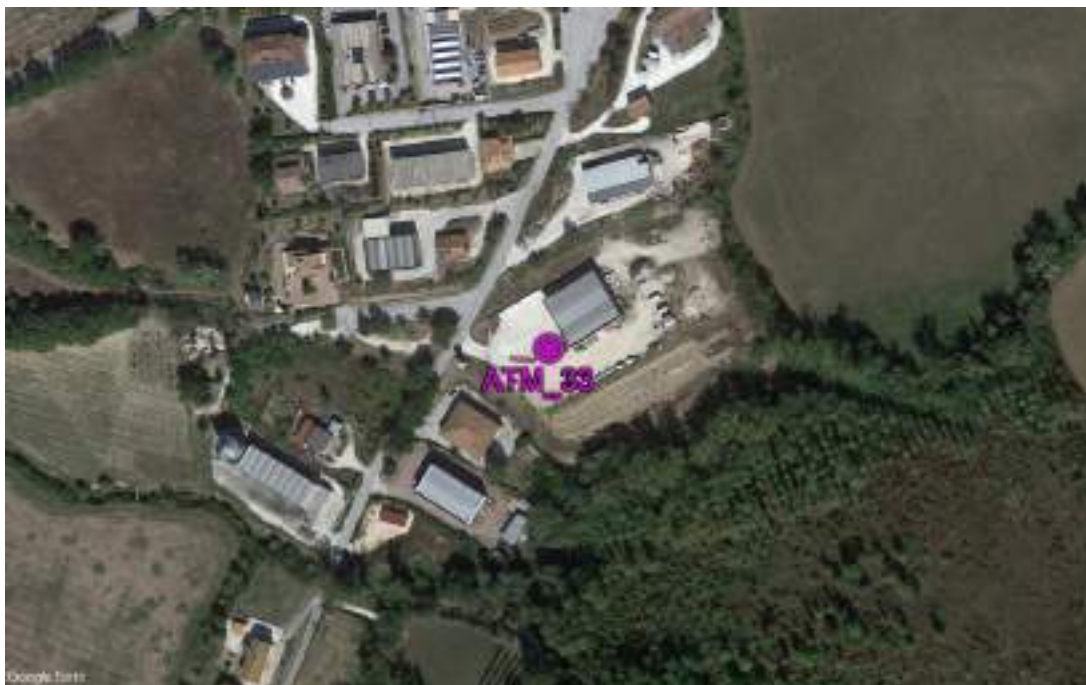
NOTE

CODICE PUNTO MISURA:	ATM_33
COORDINATE GEOGRAFICHE:	43°07'18.8"N 13°04'12.6"E

STRALCIO PLANIMETRICO



ORTOFOTO



LOCALIZZAZIONE GEOGRAFICA

Regione:	Marche	Provincia:	Macerata	Comune:	Camerino
----------	--------	------------	----------	---------	----------

CARATTERISTICA DELL'INFRASTRUTTURA

TIPOLOGIA DI OPERA: <input type="checkbox"/> RILEVATO <input type="checkbox"/> TRINCEA <input checked="" type="checkbox"/> RASO <input type="checkbox"/> VIADOTTO <input type="checkbox"/> GALLERIA NATURALE <input type="checkbox"/> GALLERIA ARTIFICIALE

CARATTERISTICA DEL PUNTO DI MONITORAGGIO

Distanza dal tracciato: 35,00 M			
POSIZIONE RISPETTO ALL'ASSE DEL TRACCIATO: EST <input type="checkbox"/> OVEST <input type="checkbox"/> NORD <input type="checkbox"/> SUD <input checked="" type="checkbox"/> A CAVALLO <input type="checkbox"/>			
ALTEZZA DEL RICETTORE	M 4		
ORIENTAMENTO DELLA FACCIATA INTERESSATA DALLA MISURA RISPETTO ALLA STRADA			
<input checked="" type="checkbox"/>	parallelo	<input type="checkbox"/>	ruotato
Tipologia			
<input type="checkbox"/>	scuola	<input type="checkbox"/>	ospedale
<input type="checkbox"/>	residenziale isolato	<input type="checkbox"/>	residenziale agglomerato
<input type="checkbox"/>	pertinenza FS	<input type="checkbox"/>	rudere/assimilabile
<input type="checkbox"/>	edificio storico/area pregio naturale	<input checked="" type="checkbox"/>	attività commerciale

DOCUMENTAZIONE FOTOGRAFICA

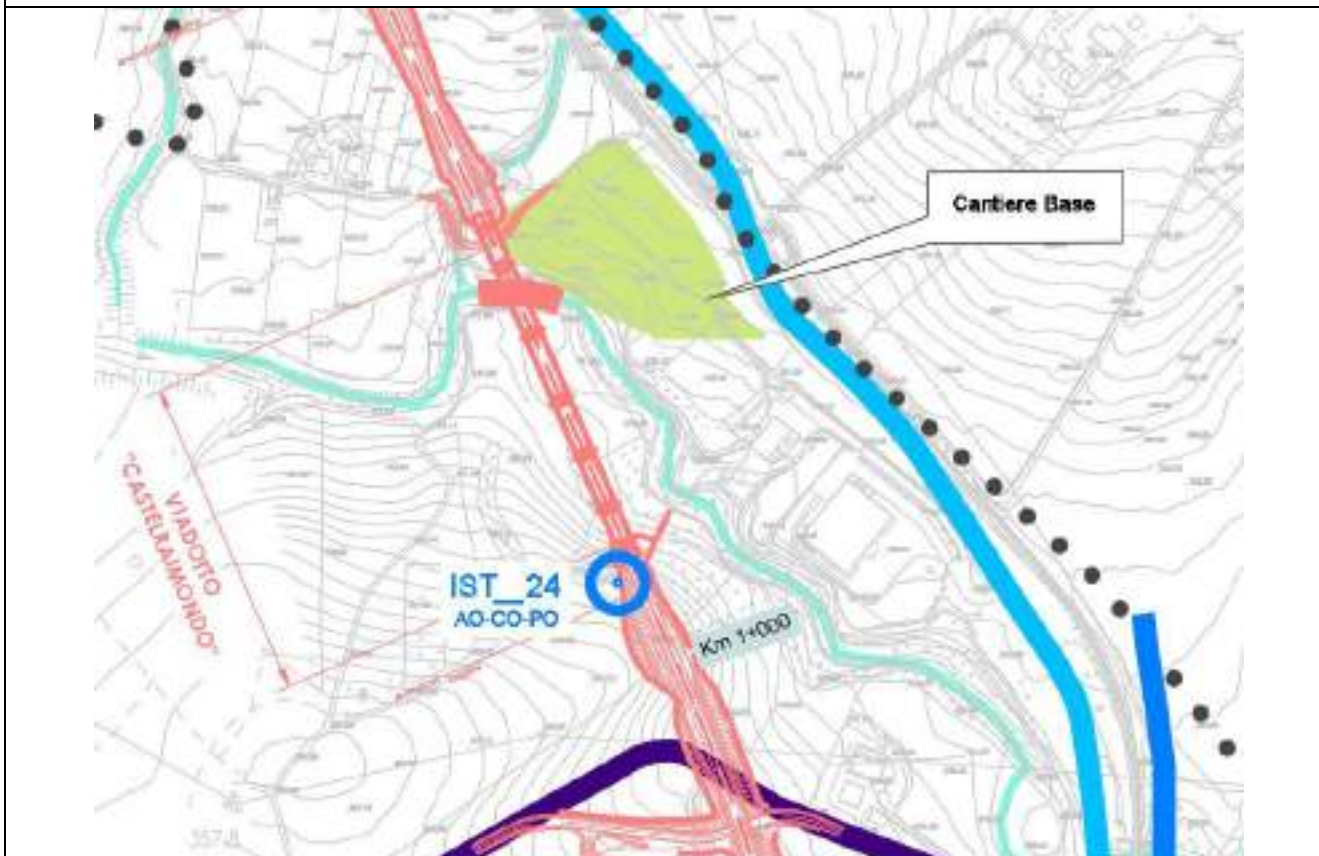


NOTE

2. COMPONENTE AMBIENTE IDRICO SOTTERRANEO

CODICE PUNTO MISURA:	IST_24
COORDINATE GEOGRAFICHE:	43°13'06.20"N 13°02'33.60"E

STRALCIO PLANIMETRICO



ORTOFOTO



LOCALIZZAZIONE GEOGRAFICA

REGIONE:	Marche	PROVINCIA:	Macerata	COMUNE:	Castelraimondo
----------	--------	------------	----------	---------	----------------

DOCUMENTAZIONE FOTOGRAFICA



NOTE

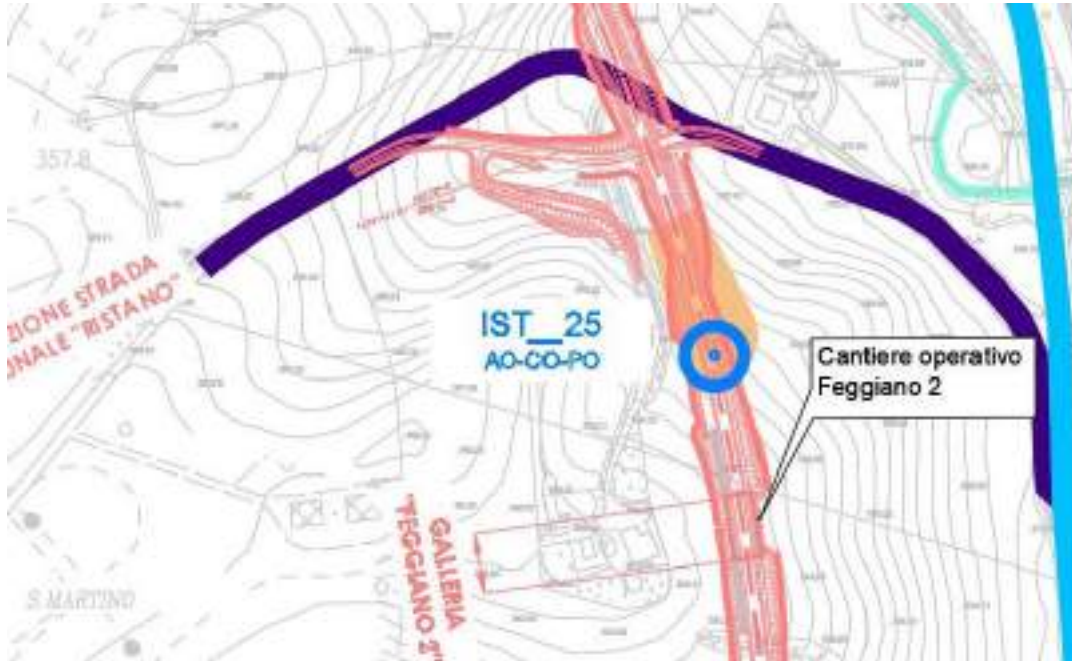
CODICE PUNTO MISURA:

IST_25

COORDINATE GEOGRAFICHE:

43°12'57.00"N 13°02'38.90"E

STRALCIO PLANIMETRICO



ORTOFOTO



LOCALIZZAZIONE GEOGRAFICA

REGIONE:	Marche	PROVINCIA:	Macerata	COMUNE:	Castelraimondo
----------	--------	------------	----------	---------	----------------

DOCUMENTAZIONE FOTOGRAFICA



NOTE

CODICE PUNTO MISURA:	IST_26
COORDINATE GEOGRAFICHE:	43°12'44.40"N 13°02'42.0"E

STRALCIO PLANIMETRICO



ORTOFOTO



LOCALIZZAZIONE GEOGRAFICA

REGIONE:	Marche	PROVINCIA:	Macerata	COMUNE:	Castelraimondo
----------	--------	------------	----------	---------	----------------

DOCUMENTAZIONE FOTOGRAFICA



NOTE

CODICE PUNTO MISURA:	IST_27
COORDINATE GEOGRAFICHE:	43°11'49.10"N 13°02'39.3"E

STRALCIO PLANIMETRICO



ORTOFOTO



LOCALIZZAZIONE GEOGRAFICA

REGIONE:	Marche	PROVINCIA:	Macerata	COMUNE:	Castelraimondo
----------	--------	------------	----------	---------	----------------

DOCUMENTAZIONE FOTOGRAFICA



NOTE

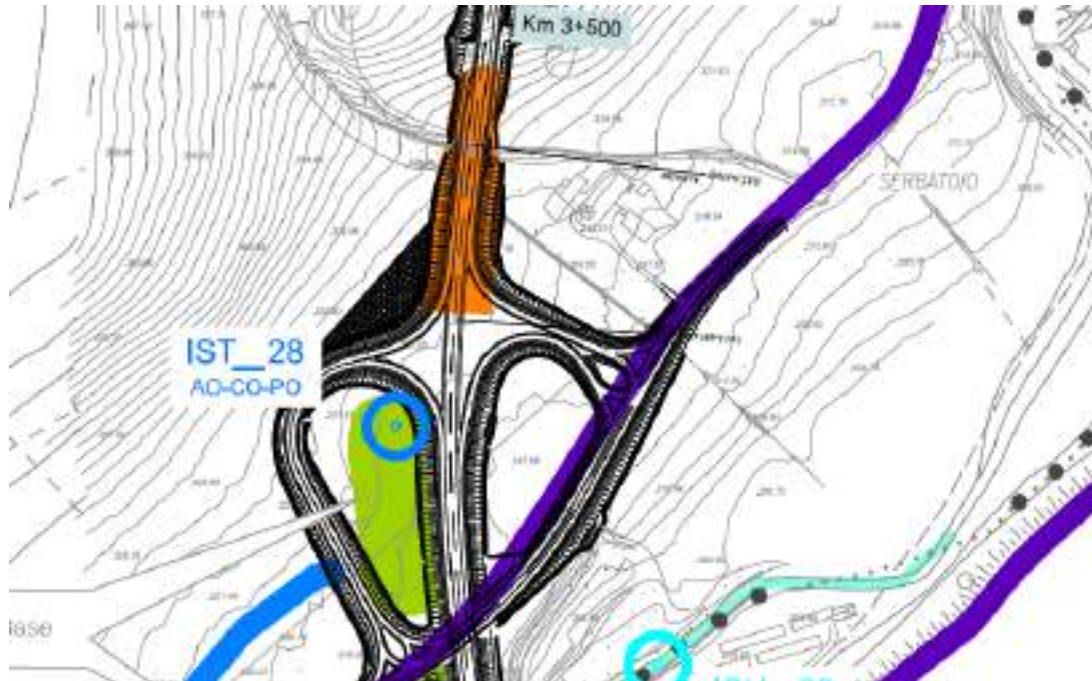
CODICE PUNTO MISURA:

IST_28


COORDINATE GEOGRAFICHE:

43°11'40.3"N 13°02'37.1"E

STRALCIO PLANIMETRICO



ORTOFOTO



LOCALIZZAZIONE GEOGRAFICA

REGIONE:	Marche	PROVINCIA:	Macerata	COMUNE:	Camerino
----------	--------	------------	----------	---------	----------

DOCUMENTAZIONE FOTOGRAFICA

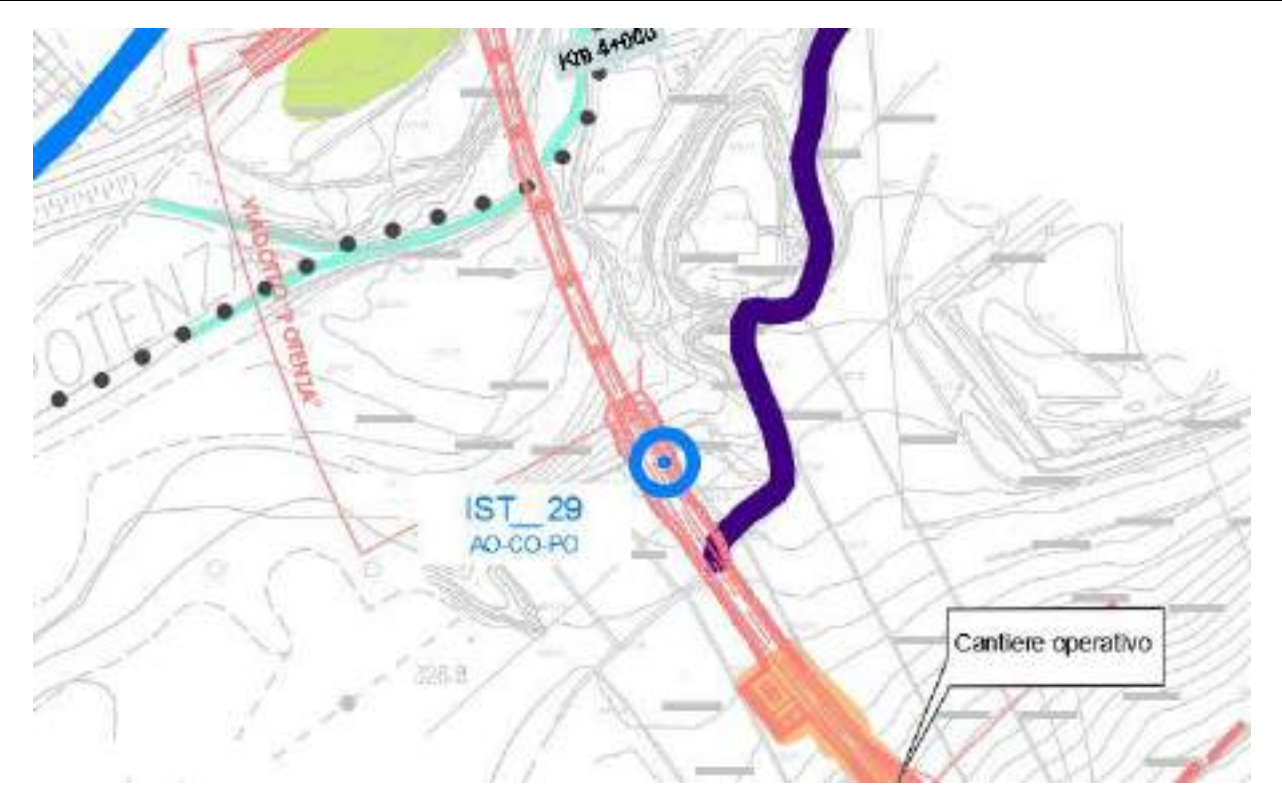


NOTE

--

CODICE PUNTO MISURA:	IST_29
COORDINATE GEOGRAFICHE:	43°11'15.30"N 13°02'42.4"E

STRALCIO PLANIMETRICO



ORTOFOTO



LOCALIZZAZIONE GEOGRAFICA

REGIONE:	Marche	PROVINCIA:	Macerata	COMUNE:	Camerino
----------	--------	------------	----------	---------	----------

DOCUMENTAZIONE FOTOGRAFICA



NOTE


--

CODICE PUNTO MISURA:	IST_30
COORDINATE GEOGRAFICHE:	43°10'52.5"N 13°03'14.8"E

STRALCIO PLANIMETRICO



ORTOFOTO



LOCALIZZAZIONE GEOGRAFICA

REGIONE:	Marche	PROVINCIA:	Macerata	COMUNE:	Camerino
----------	--------	------------	----------	---------	----------

DOCUMENTAZIONE FOTOGRAFICA



NOTE

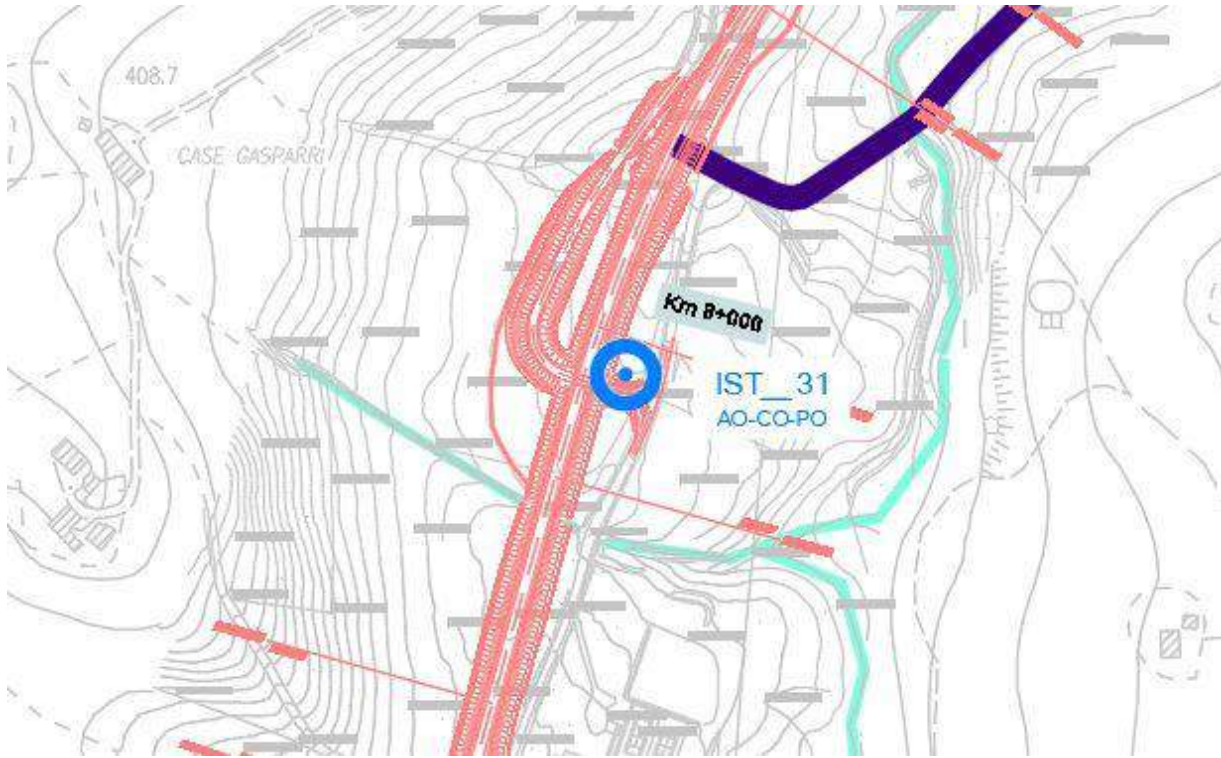
CODICE PUNTO MISURA:

IST_31

COORDINATE GEOGRAFICHE:

43°09'28.4"N 13°03'08.7"E

STRALCIO PLANIMETRICO



ORTOFOTO



LOCALIZZAZIONE GEOGRAFICA

REGIONE:	Marche	PROVINCIA:	Macerata	COMUNE:	Camerino
----------	--------	------------	----------	---------	----------

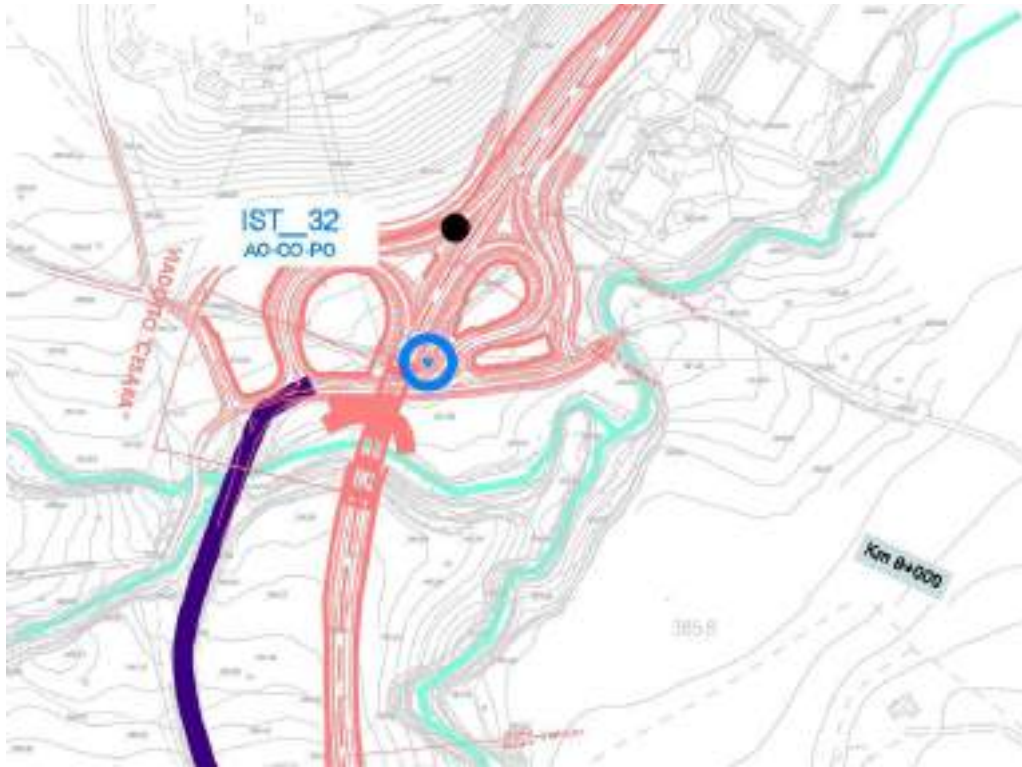
DOCUMENTAZIONE FOTOGRAFICA




NOTE

CODICE PUNTO MISURA:	IST_32
COORDINATE GEOGRAFICHE:	43°09'02.2"N 13°02'51.6"E

STRALCIO PLANIMETRICO



ORTOFOTO



LOCALIZZAZIONE GEOGRAFICA

REGIONE:	Marche	PROVINCIA:	Macerata	COMUNE:	Camerino
----------	--------	------------	----------	---------	----------

DOCUMENTAZIONE FOTOGRAFICA



NOTE

CODICE PUNTO MISURA:	IST_33
COORDINATE GEOGRAFICHE:	43°08'48.8"N 13°02'49.5"E

STRALCIO PLANIMETRICO



ORTOFOTO



LOCALIZZAZIONE GEOGRAFICA

REGIONE:	Marche	PROVINCIA:	Macerata	COMUNE:	Camerino
----------	--------	------------	----------	---------	----------

DOCUMENTAZIONE FOTOGRAFICA



NOTE

--

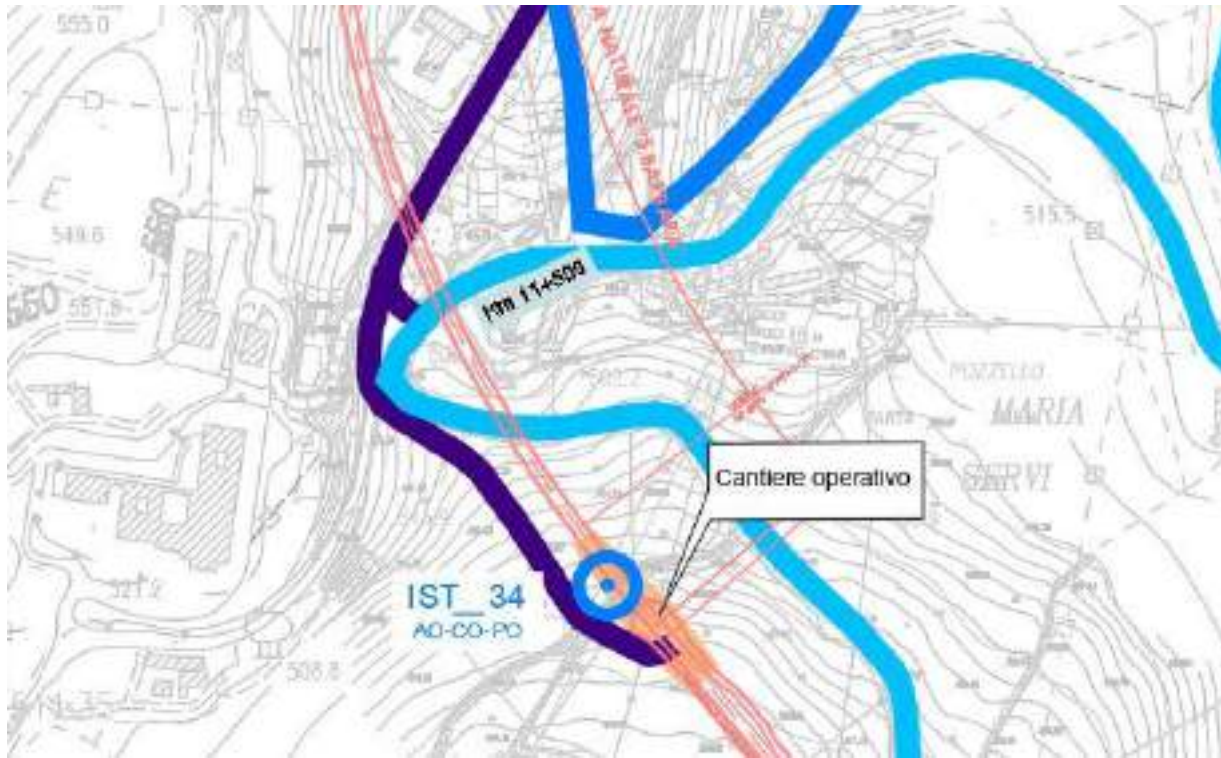
CODICE PUNTO MISURA:

IST_34

COORDINATE GEOGRAFICHE:

43°07'35.1"N 13°03'16.1"E

STRALCIO PLANIMETRICO



ORTOFOTO



LOCALIZZAZIONE GEOGRAFICA

REGIONE:	Marche	PROVINCIA:	Macerata	COMUNE:	Camerino
----------	--------	------------	----------	---------	----------

DOCUMENTAZIONE FOTOGRAFICA



NOTE

CODICE PUNTO MISURA:

IST_35

COORDINATE GEOGRAFICHE:

43°07'18.9"N 13°03'44.2"E

STRALCIO PLANIMETRICO



ORTOFOTO



LOCALIZZAZIONE GEOGRAFICA

REGIONE:	Marche	PROVINCIA:	Macerata	COMUNE:	Camerino
----------	--------	------------	----------	---------	----------

DOCUMENTAZIONE FOTOGRAFICA



NOTE

3. COMPONENTE AMBIENTE IDRICO SUPERFICIALE

CODICE PUNTO MISURA:	ISU_34
COORDINATE GEOGRAFICHE:	43°13'12.7"N 13°02'31.6"E

STRALCIO PLANIMETRICO



ORTOFOTO



LOCALIZZAZIONE GEOGRAFICA

REGIONE:	Marche	PROVINCIA:	Macerata	COMUNE:	Castelraimondo
----------	--------	------------	----------	---------	----------------

DOCUMENTAZIONE FOTOGRAFICA**NOTE**

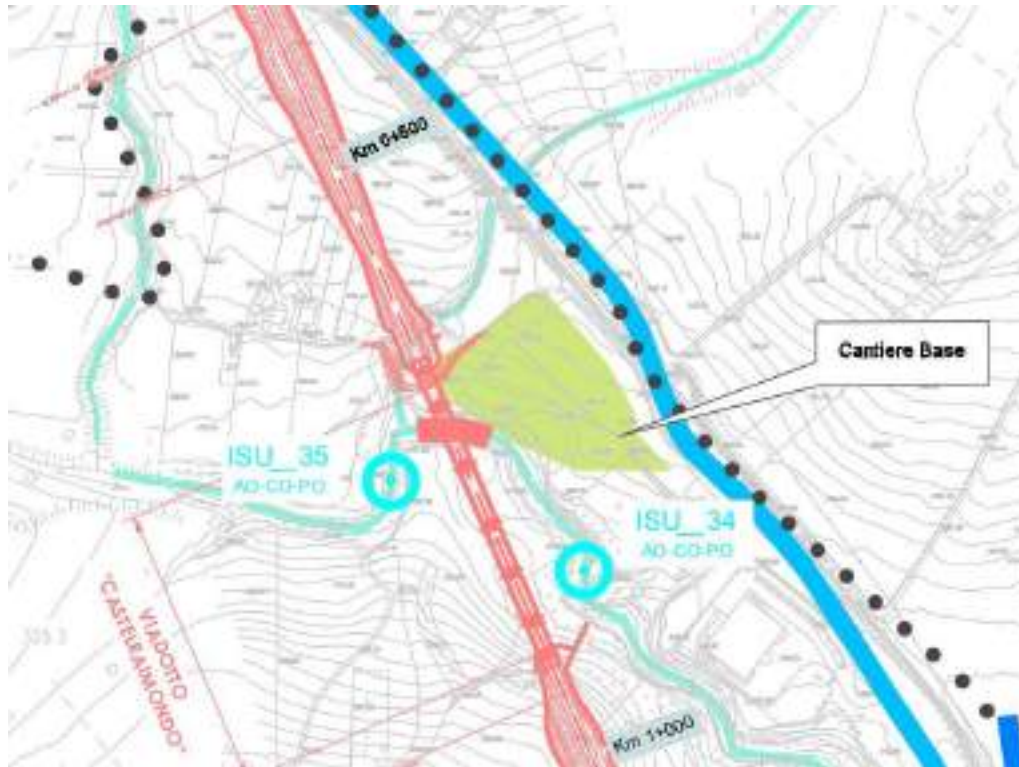
CODICE PUNTO MISURA:

ISU_35

COORDINATE GEOGRAFICHE:

43°13'12.7"N 13°02'29.9"E

STRALCIO PLANIMETRICO



ORTOFOTO



LOCALIZZAZIONE GEOGRAFICA

REGIONE:	Marche	PROVINCIA:	Macerata	COMUNE:	Castelraimondo
----------	--------	------------	----------	---------	----------------

DOCUMENTAZIONE FOTOGRAFICA



NOTE

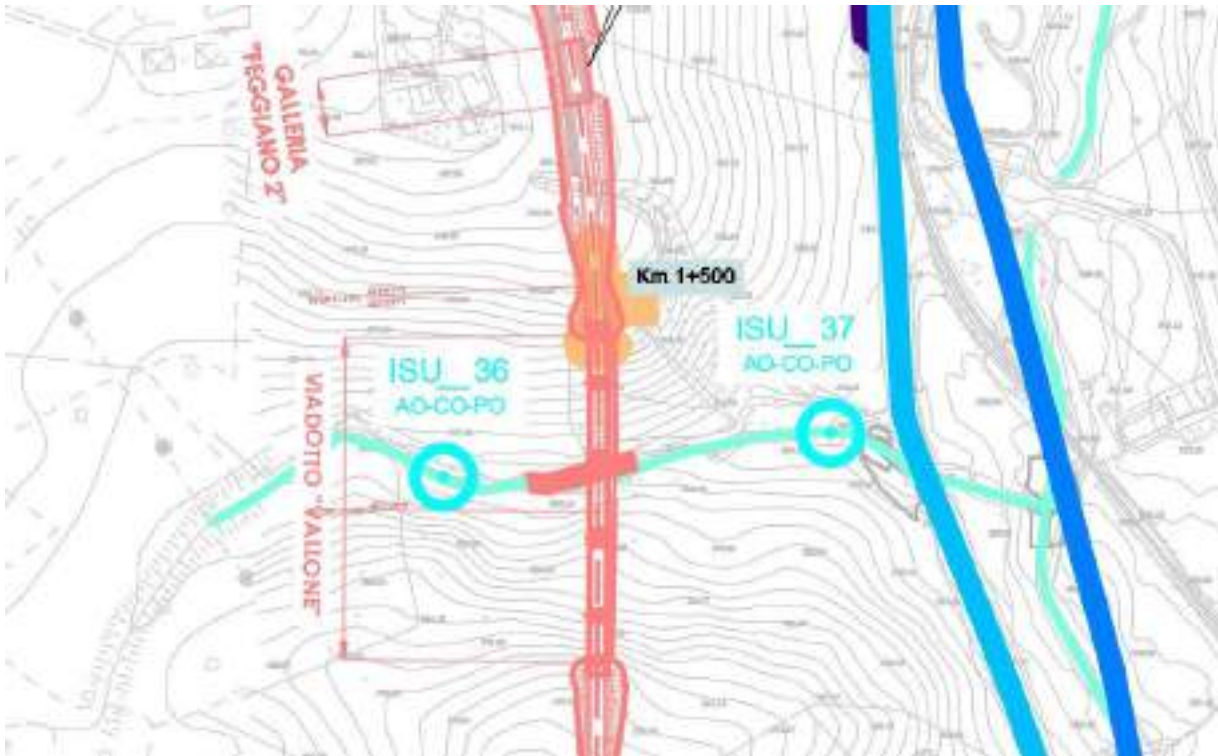
CODICE PUNTO MISURA:

ISU_36

COORDINATE GEOGRAFICHE:

43°12'46.3"N 13°02'40.8"E

STRALCIO PLANIMETRICO



ORTOFOTO



LOCALIZZAZIONE GEOGRAFICA

REGIONE:	Marche	PROVINCIA:	Macerata	COMUNE:	Castelraimondo
----------	--------	------------	----------	---------	----------------

DOCUMENTAZIONE FOTOGRAFICA



NOTE

--

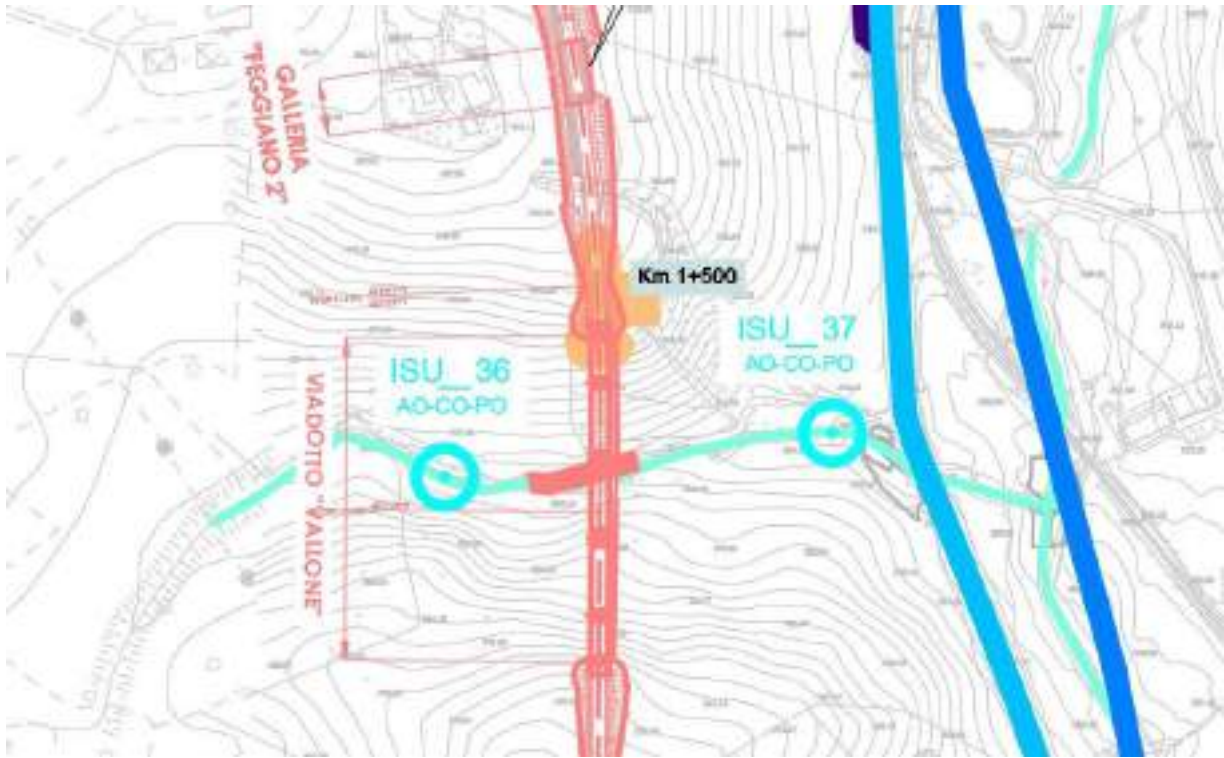
CODICE PUNTO MISURA:

ISU_37

COORDINATE GEOGRAFICHE:

43°12'47.1"N 13°02'45.5"E

STRALCIO PLANIMETRICO



ORTOFOTO



LOCALIZZAZIONE GEOGRAFICA

REGIONE:	Marche	PROVINCIA:	Macerata	COMUNE:	Castelraimondo
----------	--------	------------	----------	---------	----------------

DOCUMENTAZIONE FOTOGRAFICA



NOTE

--

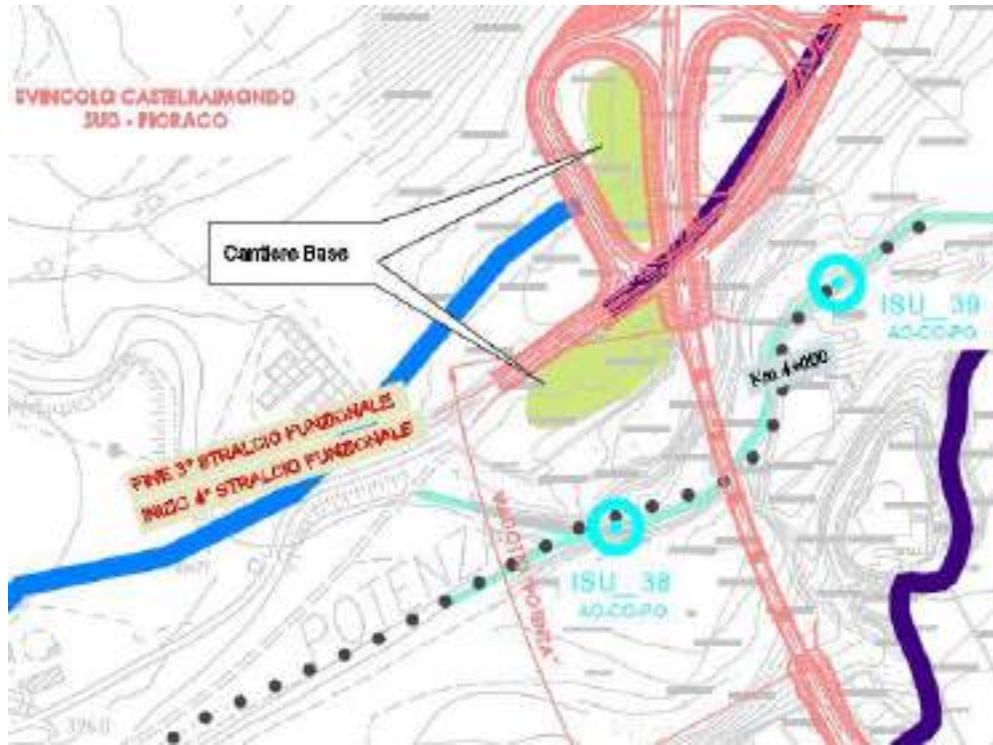
CODICE PUNTO MISURA:

ISU_38

COORDINATE GEOGRAFICHE:

43°11'21.1"N 13°02'32.7"E

STRALCIO PLANIMETRICO



ORTOFOTO



LOCALIZZAZIONE GEOGRAFICA

REGIONE:	Marche	PROVINCIA:	Macerata	COMUNE:	Camerino
----------	--------	------------	----------	---------	----------

DOCUMENTAZIONE FOTOGRAFICA



NOTE

CODICE PUNTO MISURA:

ISU_39

COORDINATE GEOGRAFICHE:

43°11'22.6"N 13°02'44.2"E

STRALCIO PLANIMETRICO



ORTOFOTO



LOCALIZZAZIONE GEOGRAFICA

REGIONE:	Marche	PROVINCIA:	Macerata	COMUNE:	Camerino
----------	--------	------------	----------	---------	----------

DOCUMENTAZIONE FOTOGRAFICA



NOTE

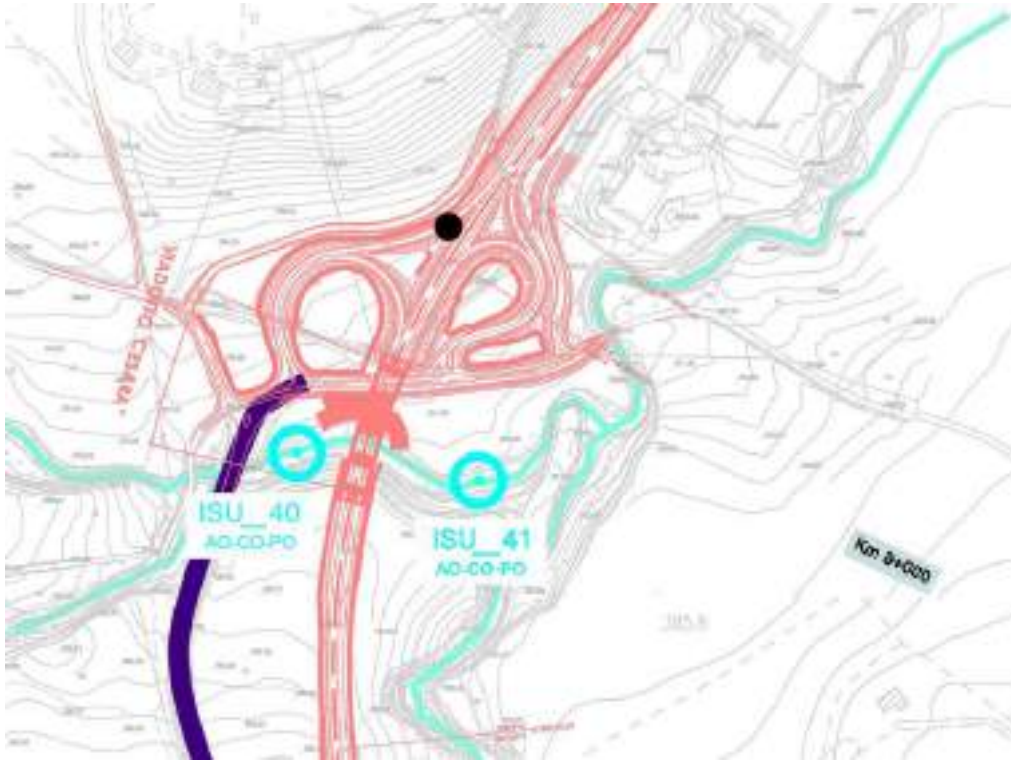
CODICE PUNTO MISURA:

ISU_40

COORDINATE GEOGRAFICHE:

43°08'59.5"N 13°02'47.4"E

STRALCIO PLANIMETRICO



ORTOFOTO



LOCALIZZAZIONE GEOGRAFICA

REGIONE:	Marche	PROVINCIA:	Macerata	COMUNE:	Camerino
----------	--------	------------	----------	---------	----------

DOCUMENTAZIONE FOTOGRAFICA



NOTE

--

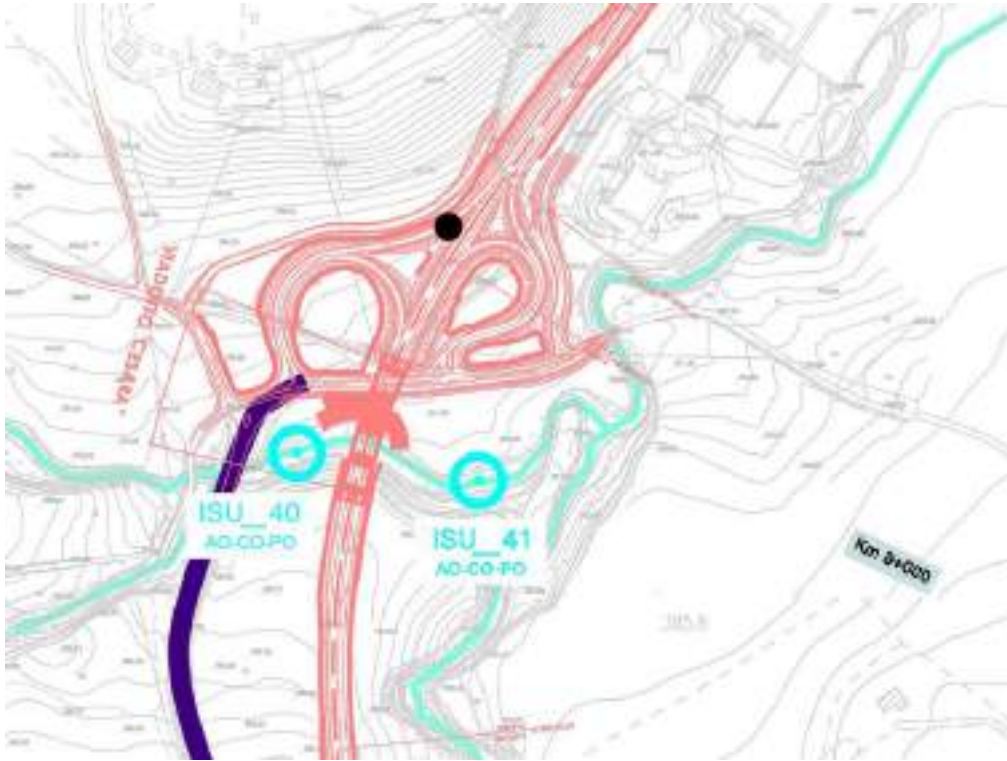
CODICE PUNTO MISURA:

ISU_41

COORDINATE GEOGRAFICHE:

43°08'58.8"N 13°02'52.8"E

STRALCIO PLANIMETRICO



ORTOFOTO



LOCALIZZAZIONE GEOGRAFICA

REGIONE:	Marche	PROVINCIA:	Macerata	COMUNE:	Camerino
----------	--------	------------	----------	---------	----------

DOCUMENTAZIONE FOTOGRAFICA



NOTE

--

CODICE PUNTO MISURA:

ISU_42

COORDINATE GEOGRAFICHE:

43°08'46.5"N 13°02'50.0"E

STRALCIO PLANIMETRICO



ORTOFOTO



LOCALIZZAZIONE GEOGRAFICA

REGIONE:	Marche	PROVINCIA:	Macerata	COMUNE:	Camerino
----------	--------	------------	----------	---------	----------

DOCUMENTAZIONE FOTOGRAFICA



NOTE

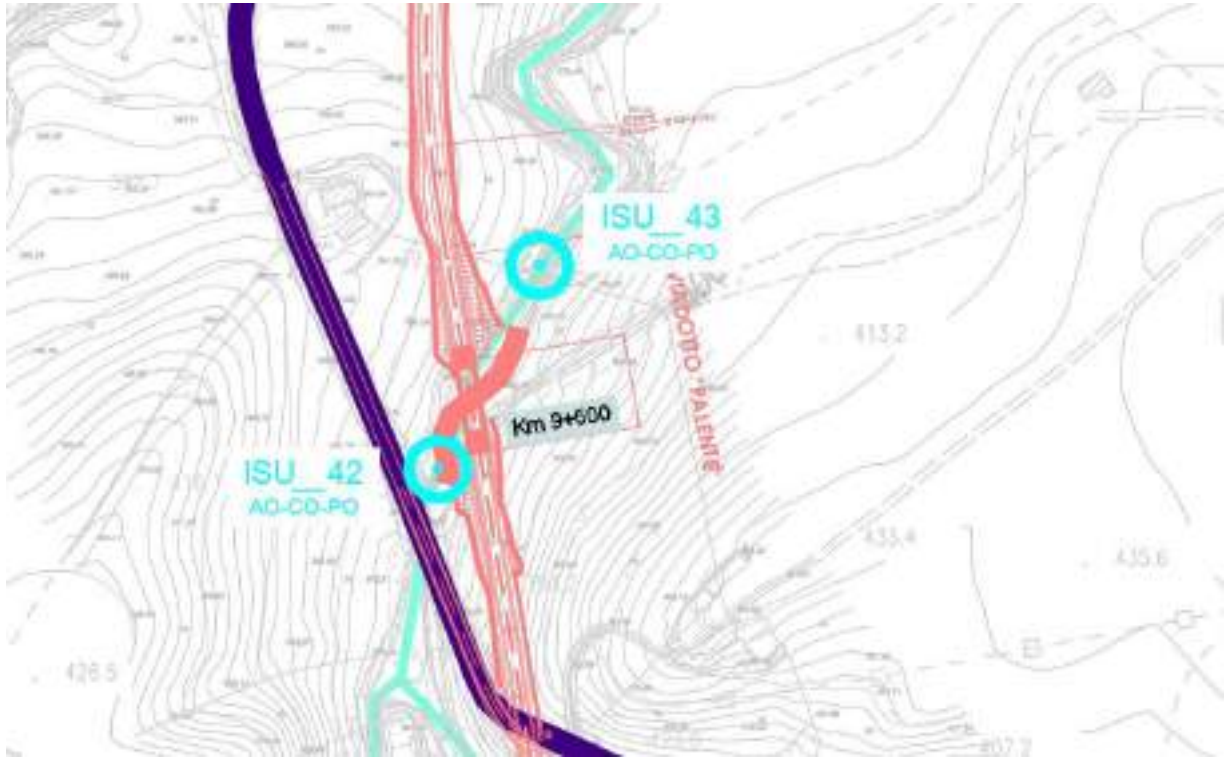
CODICE PUNTO MISURA:

ISU_43

COORDINATE GEOGRAFICHE:

43°08'51.4"N 13°02'53.6"E

STRALCIO PLANIMETRICO



ORTOFOTO



LOCALIZZAZIONE GEOGRAFICA

REGIONE:	Marche	PROVINCIA:	Macerata	COMUNE:	Camerino
----------	--------	------------	----------	---------	----------

DOCUMENTAZIONE FOTOGRAFICA



NOTE

4. COMPONENTE SUOLO E SOTTOSUOLO

CODICE PUNTO MISURA:	SUO_17
COORDINATE GEOGRAFICHE:	43°12'55.56"N; 13° 2'38.76"E

STRALCIO PLANIMETRICO



ORTOFOTO



LOCALIZZAZIONE GEOGRAFICA

Regione:	Marche	Provincia:	Macerata	Comune:	Castelraimondo
Altitudine:	347 m s.l.m.	Esposizione	est	Accesso al punto di misura:	Accessibile

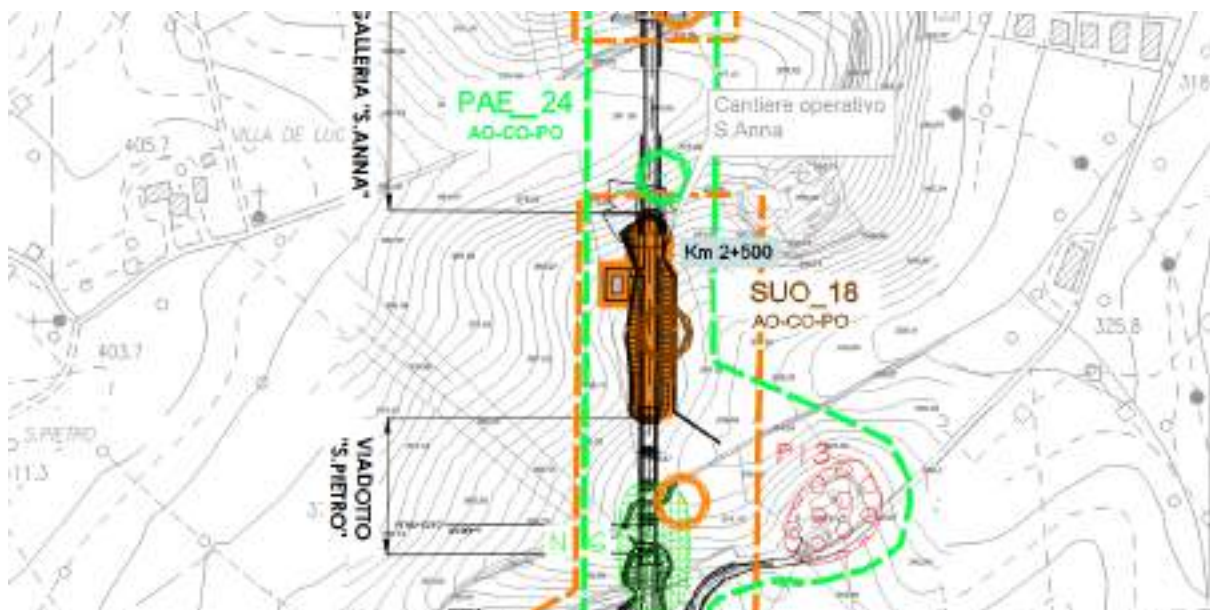
DOCUMENTAZIONE FOTOGRAFICA

NOTE

**COORDINATE
GEOGRAFICHE:**

43°12'15.54"N; 13° 2'41.46"E

STRALCIO PLANIMETRICO



ORTOFOTO



LOCALIZZAZIONE GEOGRAFICA

Regione:	Marche	Provincia:	Macerata	Comune:	Castelraimondo
Altitudine:	344 m s.l.m.	Esposizione	Est, sud - est	Accesso al punto di misura:	Accessibile

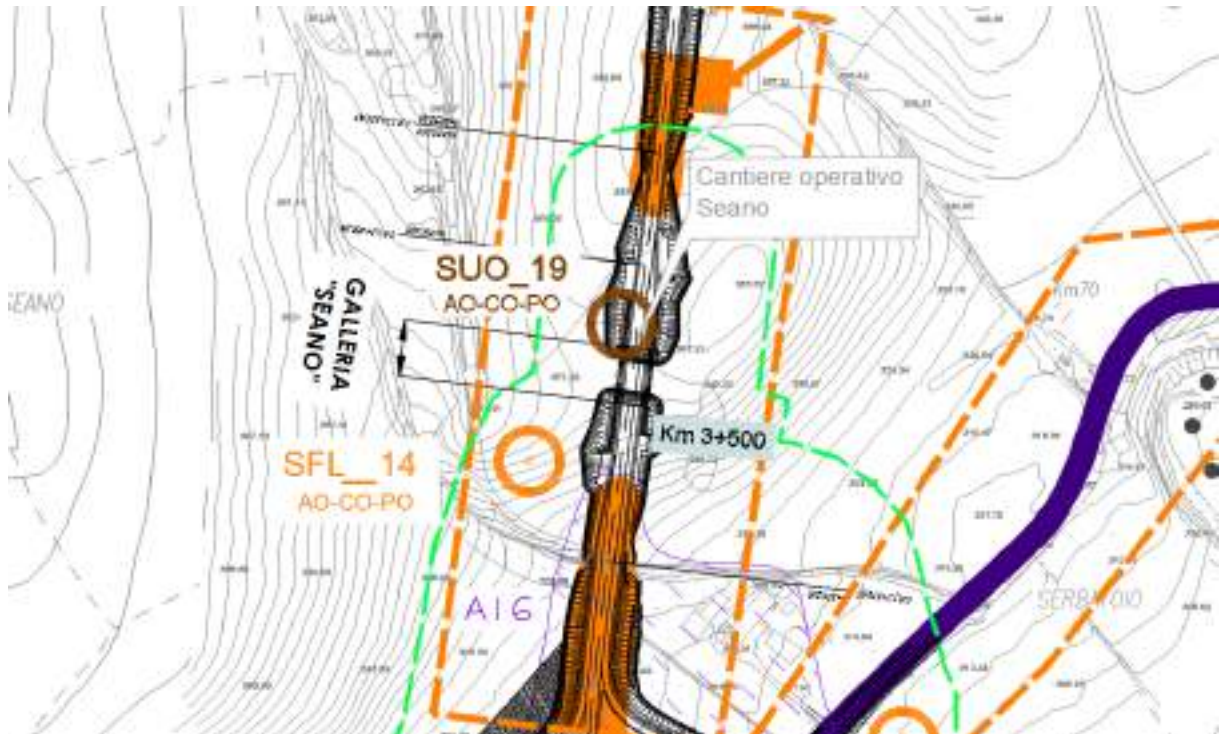
DOCUMENTAZIONE FOTOGRAFICA

NOTE
CODICE PUNTO MISURA:
SUO_19

COORDINATE
GEOGRAFICHE:

43°11'47.27"N; 13° 2'39.17"E

STRALCIO PLANIMETRICO



ORTOFOTO



LOCALIZZAZIONE GEOGRAFICA

Regione:	Marche	Provincia:	Macerata	Comune:	Castelraimondo
Altitudine:	349 m s.l.m.	Esposizione	nord - ovest	Accesso al punto di misura:	Accessibile

DOCUMENTAZIONE FOTOGRAFICA

NOTE

CODICE PUNTO MISURA:	SUO_20
COORDINATE GEOGRAFICHE:	43°11'36.66"N; 13° 2'36.63"E

STRALCIO PLANIMETRICO



ORTOFOTO



LOCALIZZAZIONE GEOGRAFICA

Regione:	Marche	Provincia:	Macerata	Comune:	Castelraimondo
----------	--------	------------	----------	---------	----------------

Altitudine:	321 m s.l.m.	Esposizione		Accesso al punto di misura:	Accessibile
-------------	--------------	-------------	--	-----------------------------	-------------

DOCUMENTAZIONE FOTOGRAFICA

NOTE

--

CODICE PUNTO MISURA:
SUO_21
**COORDINATE
GEOGRAFICHE:**
43°11'33.59"N; 13° 2'37.39"E

STRALCIO PLANIMETRICO



ORTOFOTO



LOCALIZZAZIONE GEOGRAFICA

Regione:	Marche	Provincia:	Macerata	Comune:	Castelraimondo
Altitudine:	319 m s.l.m.	Esposizione		Accesso al punto di misura:	Accessibile

DOCUMENTAZIONE FOTOGRAFICA

NOTE

CODICE PUNTO MISURA:	SUO_22
COORDINATE GEOGRAFICHE:	43°11'15.89"N; 13° 2'49.01"E

STRALCIO PLANIMETRICO



ORTOFOTO



LOCALIZZAZIONE GEOGRAFICA

Regione:	Marche	Provincia:	Macerata	Comune:	Camerino
----------	--------	------------	----------	---------	----------

Altitudine:	332 m s.l.m.	Esposizione	Sud-est	Accesso al punto di misura:	Accessibile
-------------	--------------	-------------	---------	-----------------------------	-------------

DOCUMENTAZIONE FOTOGRAFICA



NOTE

--

CODICE PUNTO MISURA:	SUO_23
COORDINATE GEOGRAFICHE:	43°10'51.43"N; 13° 3'14.31"E

STRALCIO PLANIMETRICO



ORTOFOTO



LOCALIZZAZIONE GEOGRAFICA

Regione:	Marche	Provincia:	Macerata	Comune:	Camerino
Altitudine:	340 m s.l.m.	Esposizione	est	Accesso al punto di misura:	Accessibile

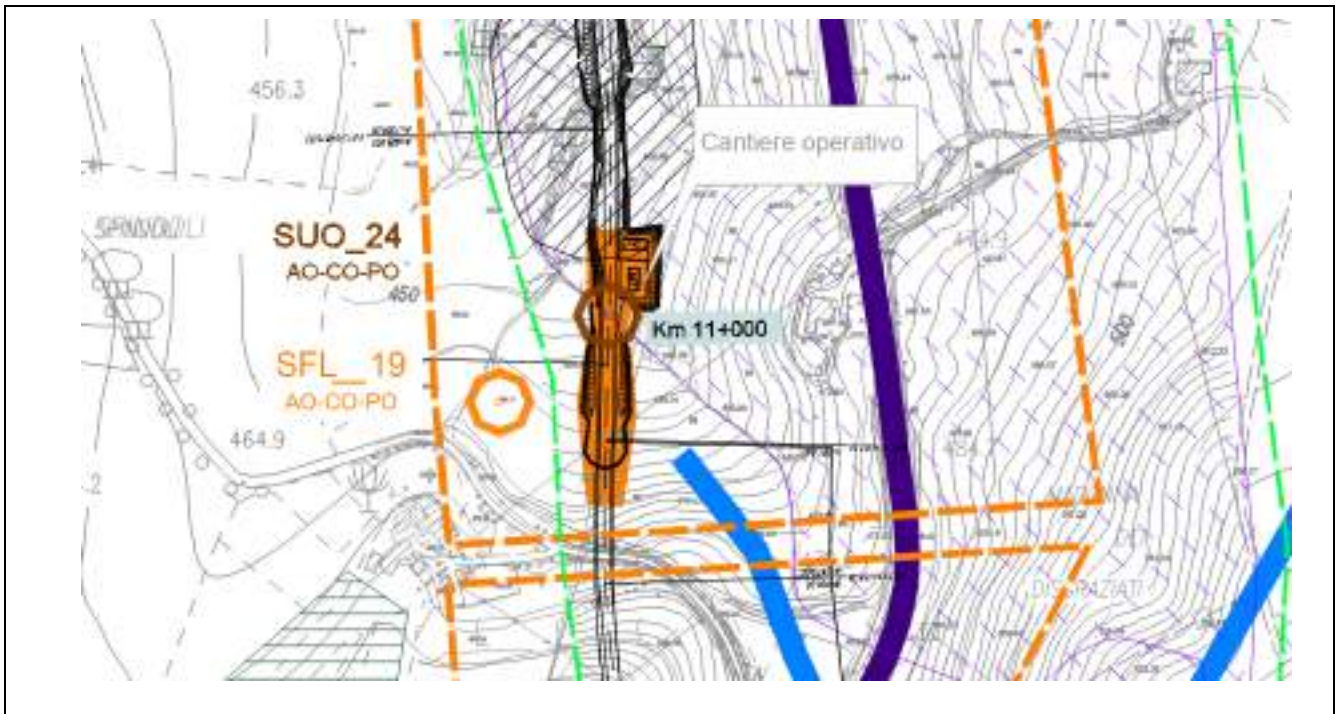
DOCUMENTAZIONE FOTOGRAFICA



NOTE

CODICE PUNTO MISURA:	SUO_24
COORDINATE GEOGRAFICHE:	43° 8'0.14"N; 13° 3'8.42"E

STRALCIO PLANIMETRICO



ORTOFOTO



LOCALIZZAZIONE GEOGRAFICA

Regione:	Marche	Provincia:	Macerata	Comune:	Camerino
Altitudine:	453 m s.l.m.	Esposizione	Nord-ovest	Accesso al punto di misura:	Accessibile

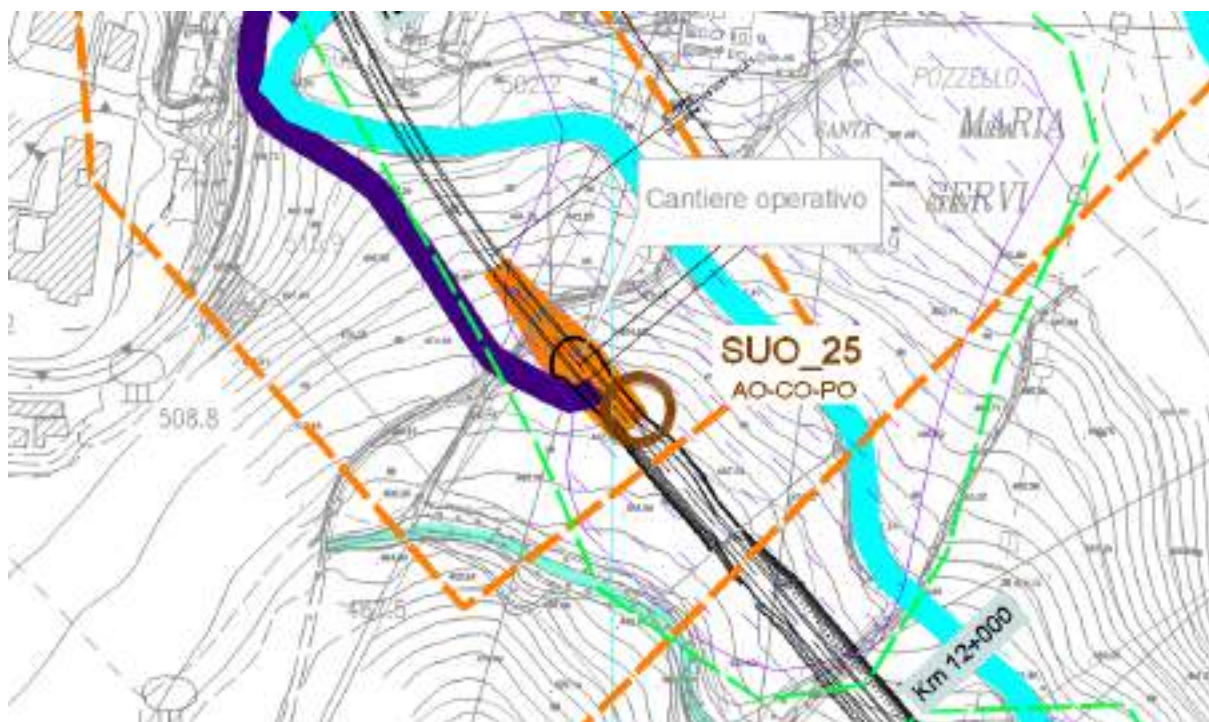
DOCUMENTAZIONE FOTOGRAFICA



NOTE

CODICE PUNTO MISURA:	SUO_25
COORDINATE GEOGRAFICHE:	43° 7'37.08"N; 13° 3'19.02"E

STRALCIO PLANIMETRICO



ORTOFOTO



LOCALIZZAZIONE GEOGRAFICA

Regione:	Marche	Provincia:	Macerata	Comune:	Camerino
Altitudine:	469 m s.l.m.	Esposizione	Sud-ovest	Accesso al punto di misura:	Accessibile

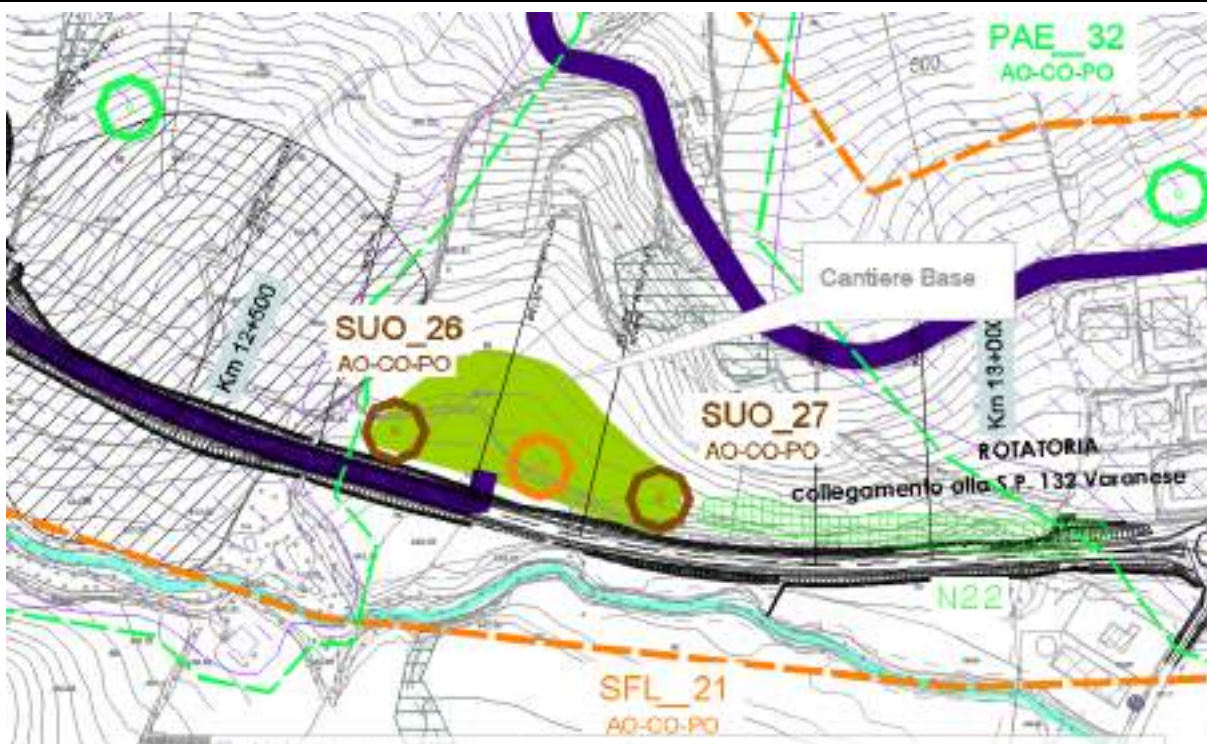
DOCUMENTAZIONE FOTOGRAFICA



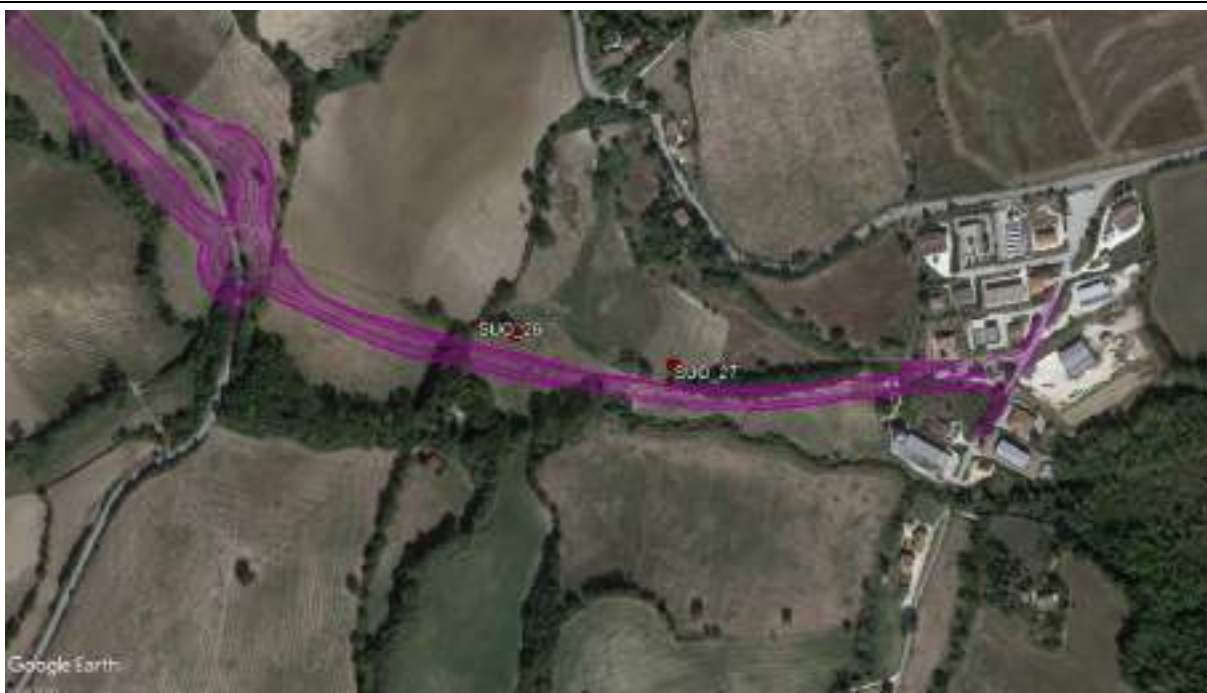
NOTE

CODICE PUNTO MISURA:	SUO_26
COORDINATE GEOGRAFICHE:	43° 7'21.12"N; 13° 3'47.05"E

STRALCIO PLANIMETRICO



ORTOFOTO



LOCALIZZAZIONE GEOGRAFICA

Regione:	Marche	Provincia:	Macerata	Comune:	Camerino
Altitudine:	447 m s.l.m.	Esposizione	Sud, sud est	Accesso al punto di misura:	Accessibile

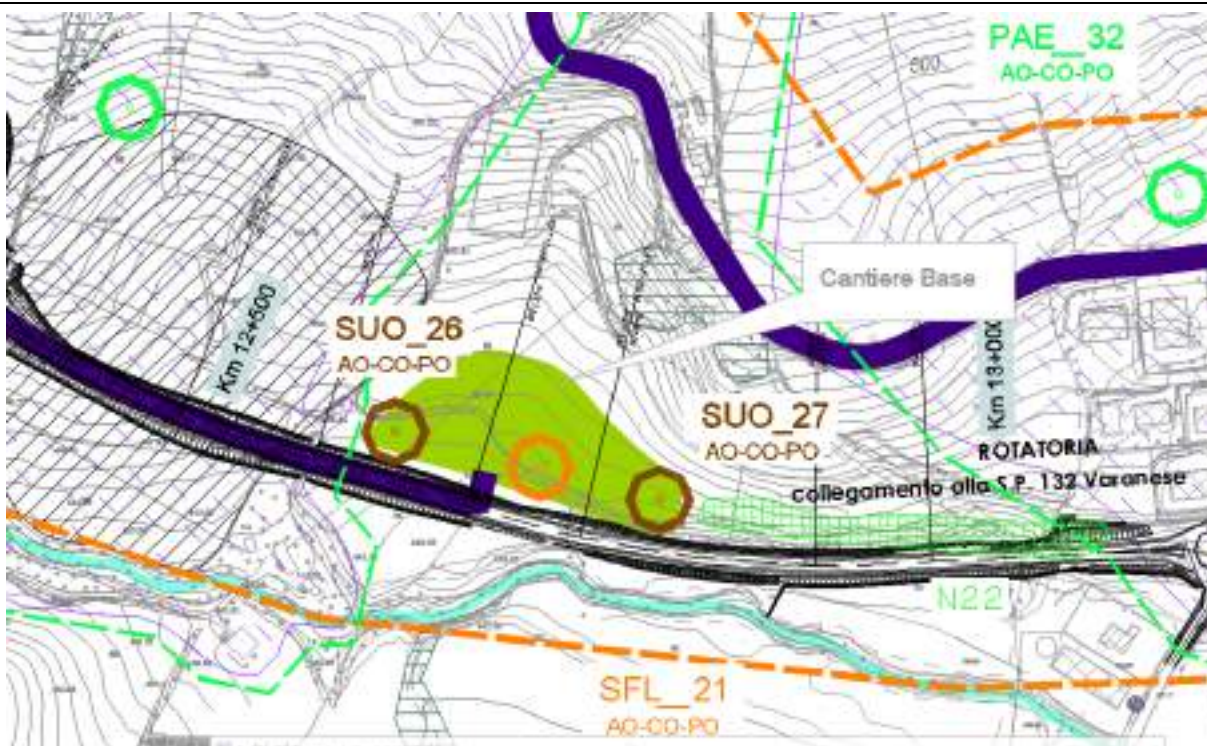
DOCUMENTAZIONE FOTOGRAFICA



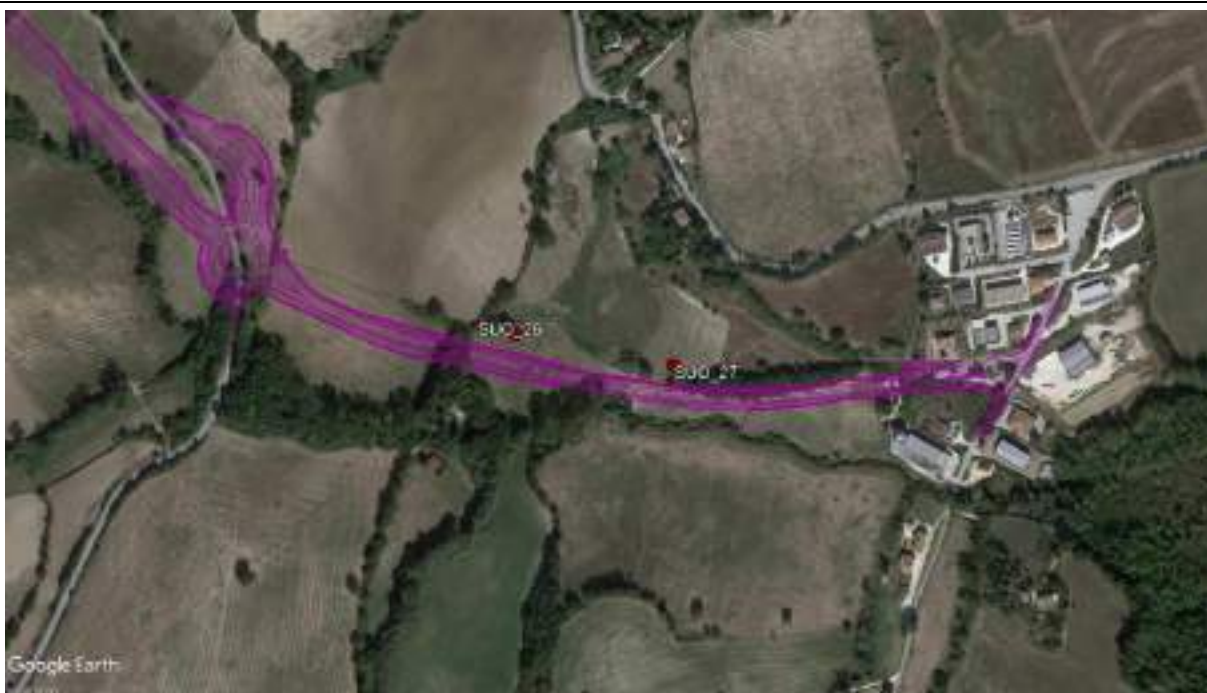
NOTE

CODICE PUNTO MISURA:	SUO_27
COORDINATE GEOGRAFICHE:	43° 7'19.85"N; 13° 3'54.39"E

STRALCIO PLANIMETRICO



ORTOFOTO



LOCALIZZAZIONE GEOGRAFICA

Regione:	Marche	Provincia:	Macerata	Comune:	Camerino
Altitudine:	449 m s.l.m.	Esposizione	Sud	Accesso al punto di misura:	Accessibile

DOCUMENTAZIONE FOTOGRAFICA



NOTE

5. COMPONENTE VEGETAZIONE E FLORA

CODICE PUNTO MISURA:	VEG_30
COORDINATE GEOGRAFICHE:	43°13'14.12"N 13° 2'29.78"E

STRALCIO PLANIMETRICO



ORTOFOTO



LOCALIZZAZIONE GEOGRAFICA

Regione:	Marche	Provincia:	Macerata	Comune:	Castelraimondo
Altitudine:	320 m s.l.m.	Esposizione	-	Accesso al punto di misura:	Accessibile

DOCUMENTAZIONE FOTOGRAFICA**NOTE**

CODICE PUNTO MISURA:

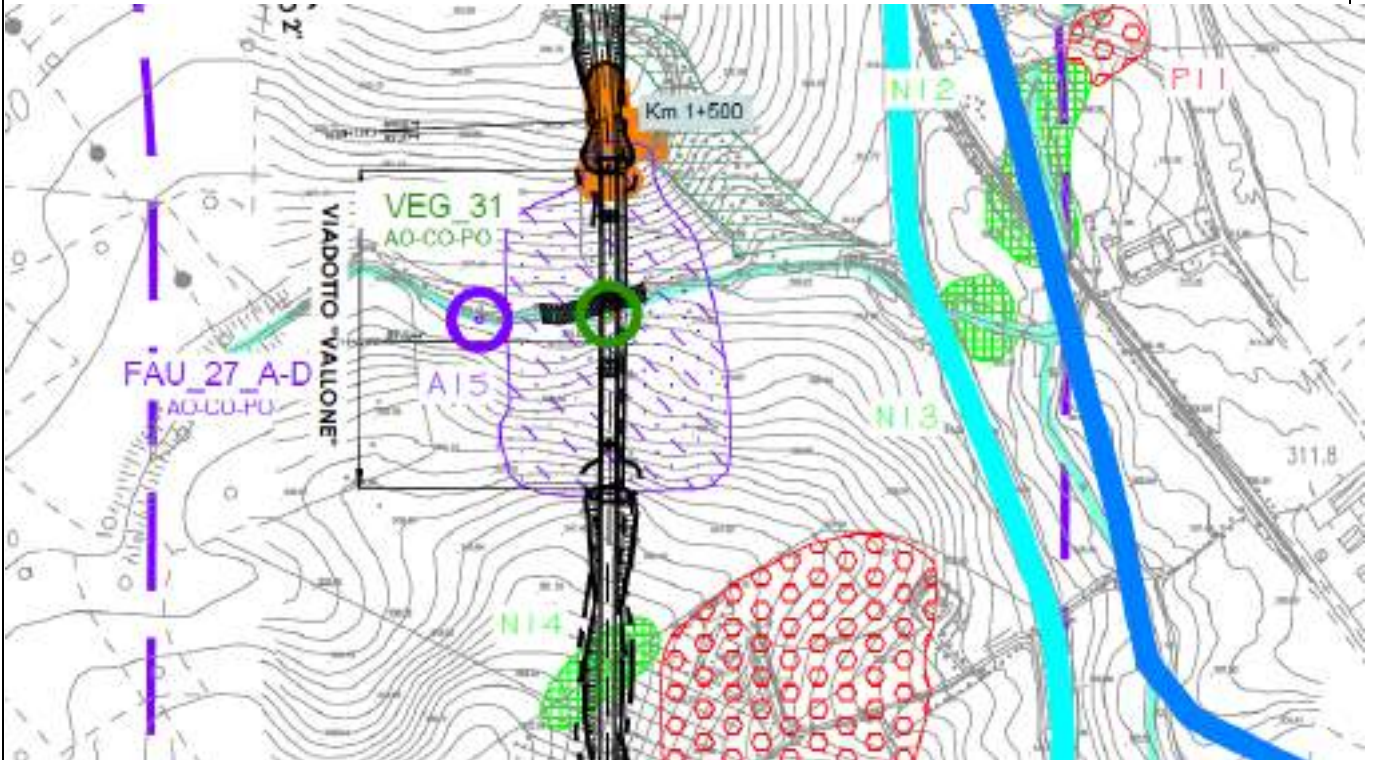
VEG_31

COORDINATE GEOGRAFICHE:

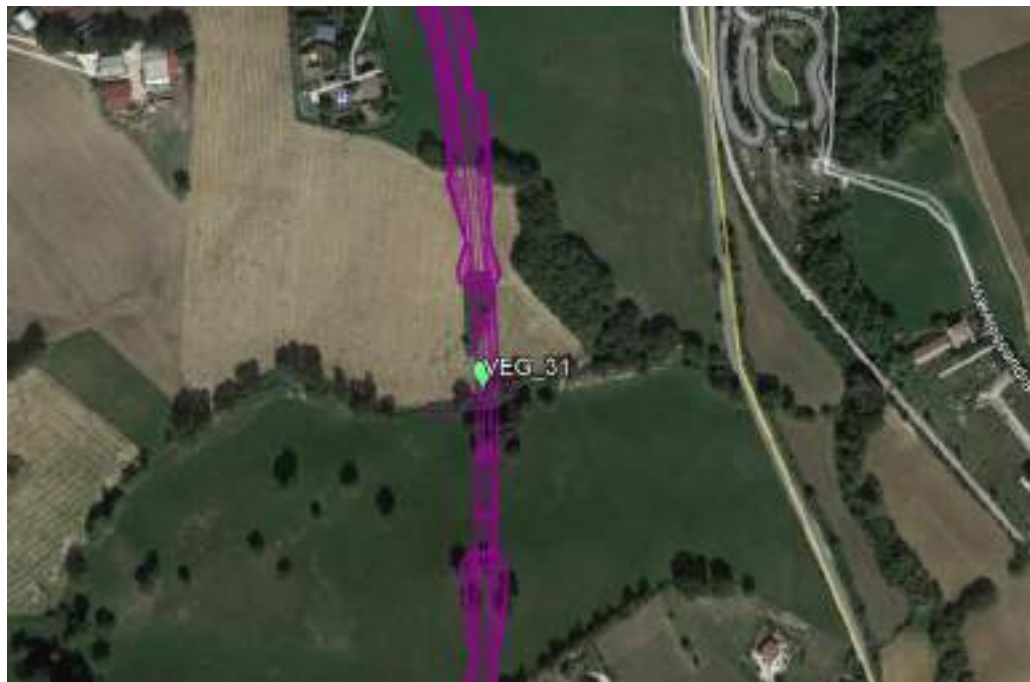
43°12'46.20"N

13° 2'40.21"E

STRALCIO PLANIMETRICO



ORTOFOTO

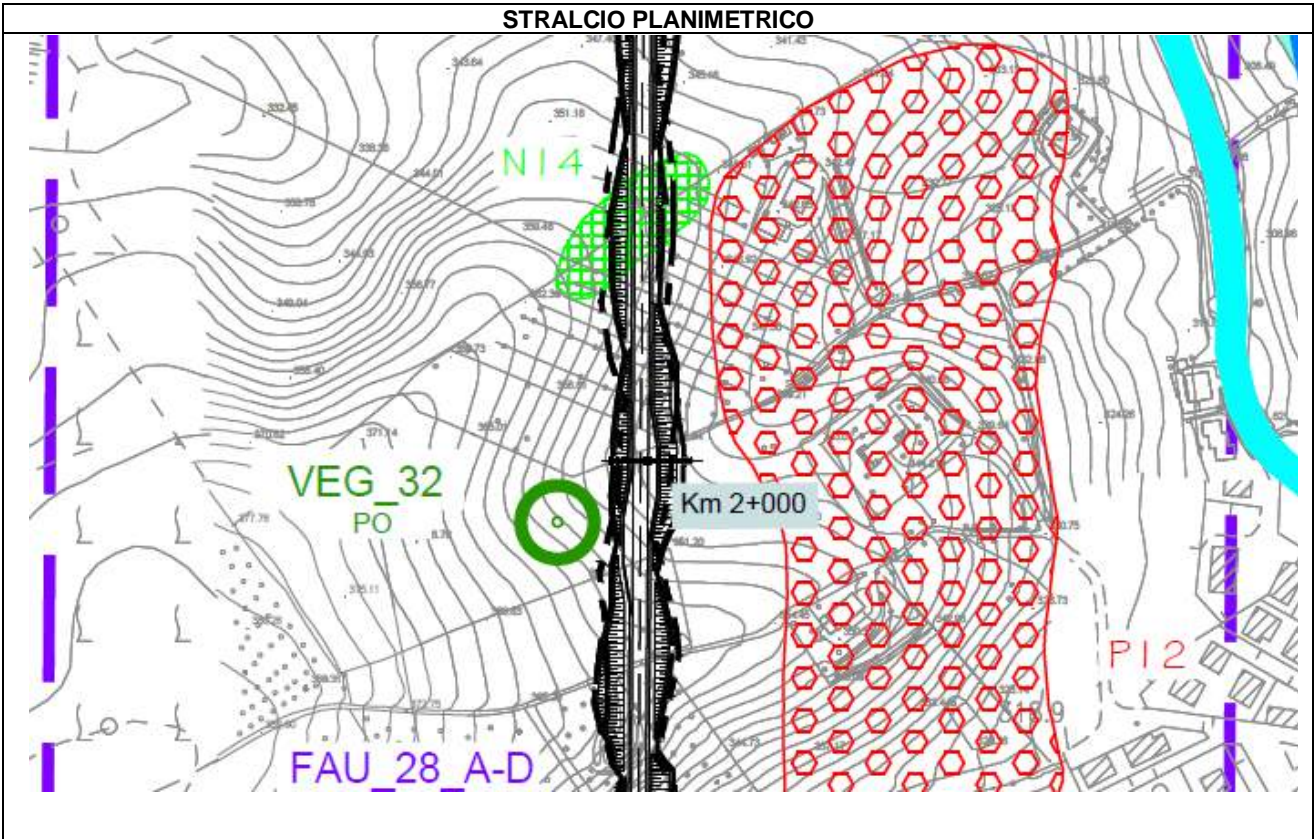


LOCALIZZAZIONE GEOGRAFICA

Regione:	Marche	Provincia:	Macerata	Comune:	Castelraimondo
Altitudine:	318 m s.l.m.	Esposizione	-	Accesso al punto di misura:	Accessibile

DOCUMENTAZIONE FOTOGRAFICA**NOTE**

CODICE PUNTO MISURA:	VEG_32
COORDINATE GEOGRAFICHE:	43°12'32.80"N 13° 2'39.68"E



ORTOFOTO

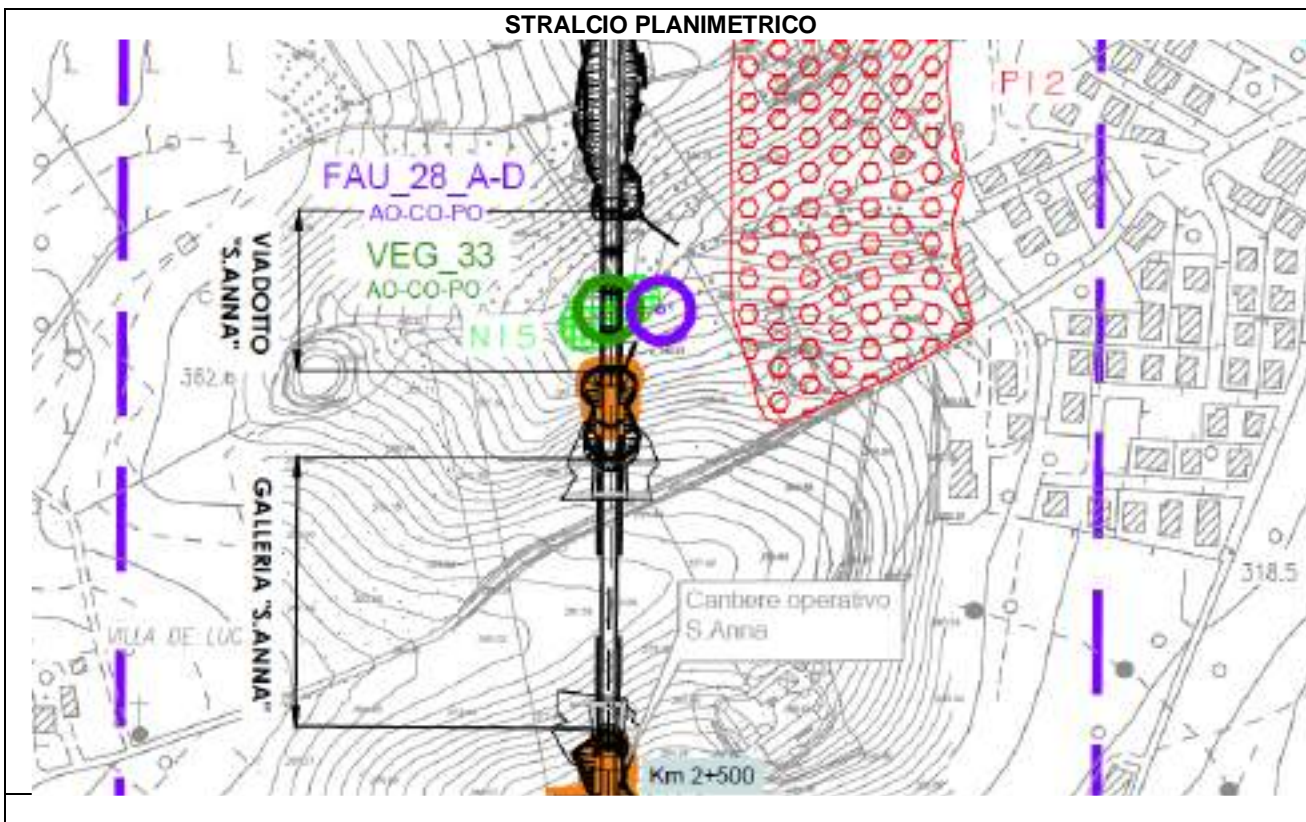


LOCALIZZAZIONE GEOGRAFICA

Regione:	Marche	Provincia:	Macerata	Comune:	Castelraimondo
Altitudine:	352 m s.l.m.	Esposizione	Nord	Accesso al punto di misura:	Accessibile

DOCUMENTAZIONE FOTOGRAFICA**NOTE**

CODICE PUNTO MISURA:	VEG_33	
COORDINATE GEOGRAFICHE:	43°12'27.47"N	13° 2'39.95"E



LOCALIZZAZIONE GEOGRAFICA

Regione:	Marche	Provincia:	Macerata	Comune:	Castelraimondo
Altitudine:	350 m s.l.m.	Esposizione	Sud	Accesso al punto di misura:	Accessibile

DOCUMENTAZIONE FOTOGRAFICA**NOTE**

CODICE PUNTO MISURA:

VEG_34

COORDINATE GEOGRAFICHE:

43°11'35.39"N

13° 2'36.78"E

STRALCIO PLANIMETRICO



ORTOFOTO



LOCALIZZAZIONE GEOGRAFICA

Regione:	Marche	Provincia:	Macerata	Comune:	Castelraimondo
Altitudine:	321 m s.l.m.	Esposizione	-	Accesso al punto di misura:	Accessibile

DOCUMENTAZIONE FOTOGRAFICA**NOTE**

--

CODICE PUNTO MISURA:

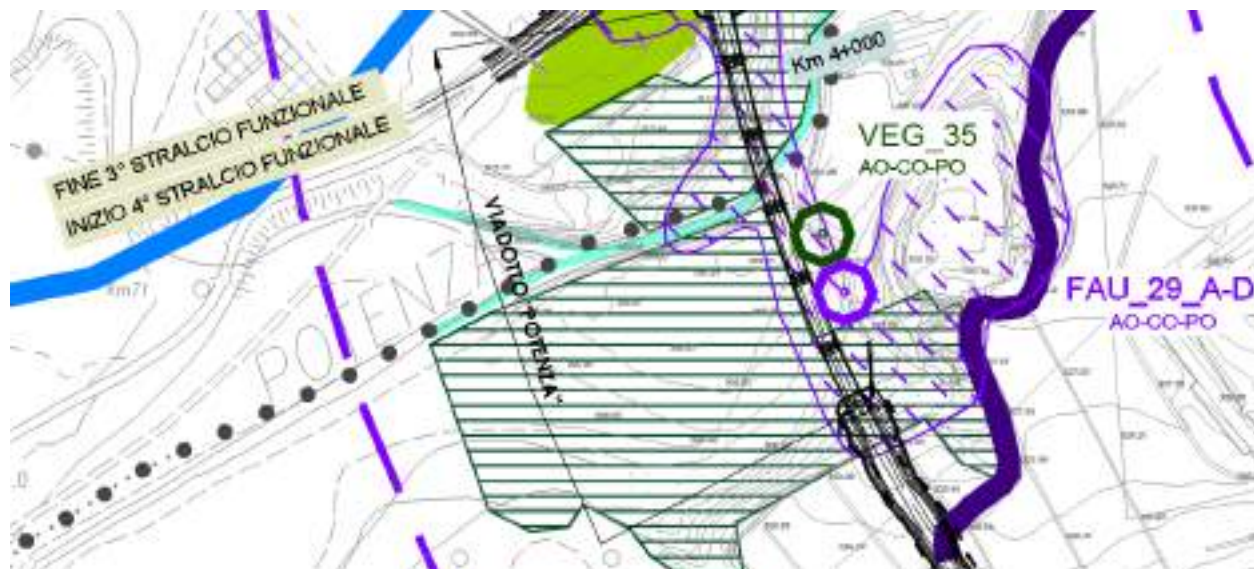
VEG_35

COORDINATE GEOGRAFICHE:

43°11'24.21"N

13° 2'42.63"E

STRALCIO PLANIMETRICO



ORTOFOTO



LOCALIZZAZIONE GEOGRAFICA

Regione:	Marche	Provincia:	Macerata	Comune:	Camerino
Altitudine:	314 m s.l.m.	Esposizione	Nord	Accesso al punto di misura:	Accessibile

DOCUMENTAZIONE FOTOGRAFICA**NOTE**

CODICE PUNTO MISURA:

VEG_36

COORDINATE GEOGRAFICHE:

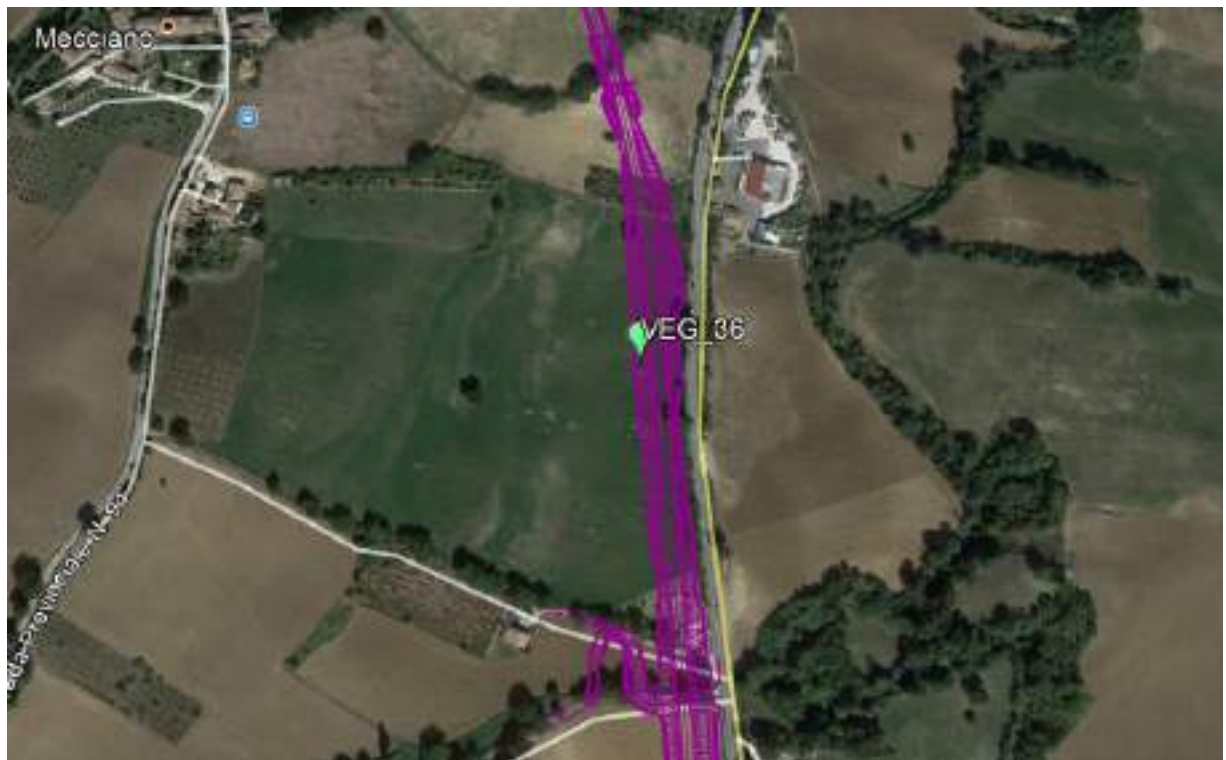
43°10'46.90"N

13° 3'12.87"E

STRALCIO PLANIMETRICO



ORTOFOTO



LOCALIZZAZIONE GEOGRAFICA

Regione:	Marche	Provincia:	Macerata	Comune:	Camerino
Altitudine:	341 m s.l.m.	Esposizione	Est	Accesso al punto di misura:	Accessibile

DOCUMENTAZIONE FOTOGRAFICA**NOTE**

--

CODICE PUNTO MISURA:

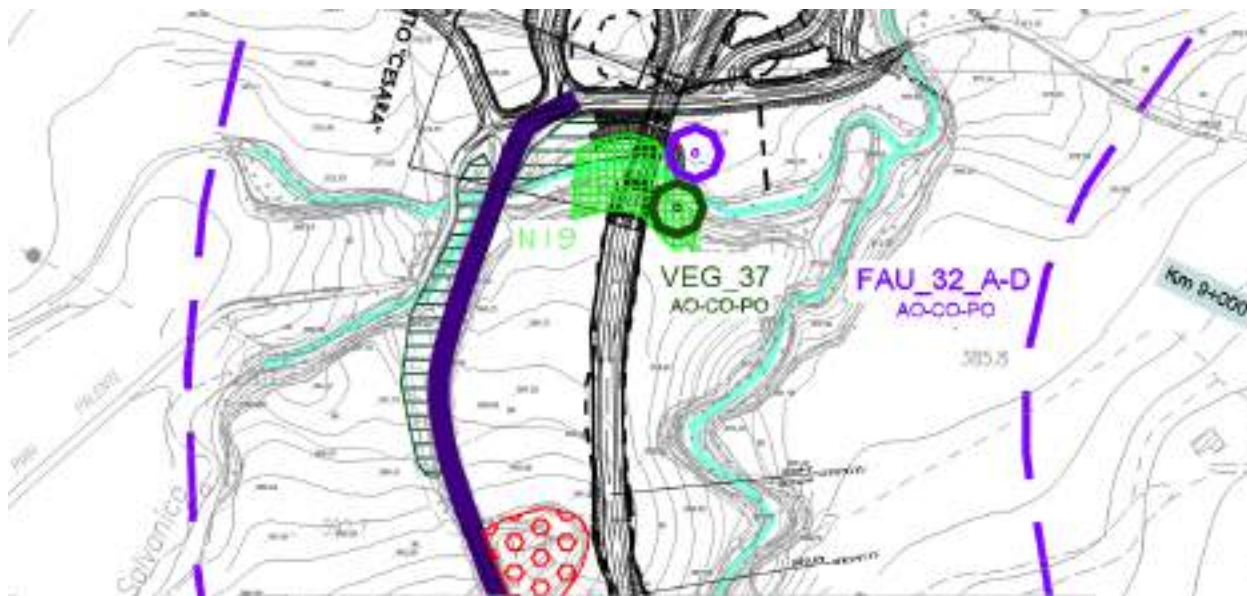
VEG_37

COORDINATE GEOGRAFICHE:

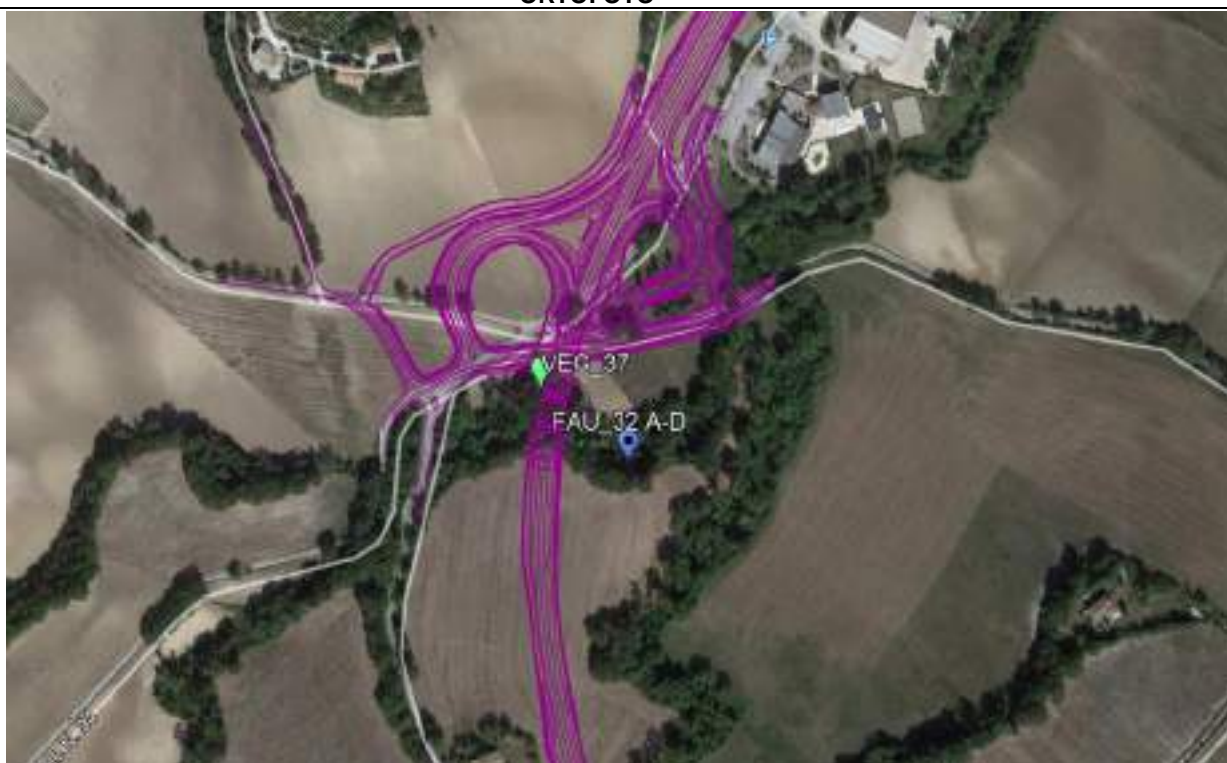
43° 9'0.57"N

13° 2'49.75"E

STRALCIO PLANIMETRICO



ORTOFOTO



LOCALIZZAZIONE GEOGRAFICA

Regione:	Marche	Provincia:	Macerata	Comune:	Camerino
Altitudine:	374 m s.l.m.	Esposizione	-	Accesso al punto di misura:	Accessibile

DOCUMENTAZIONE FOTOGRAFICA**NOTE**

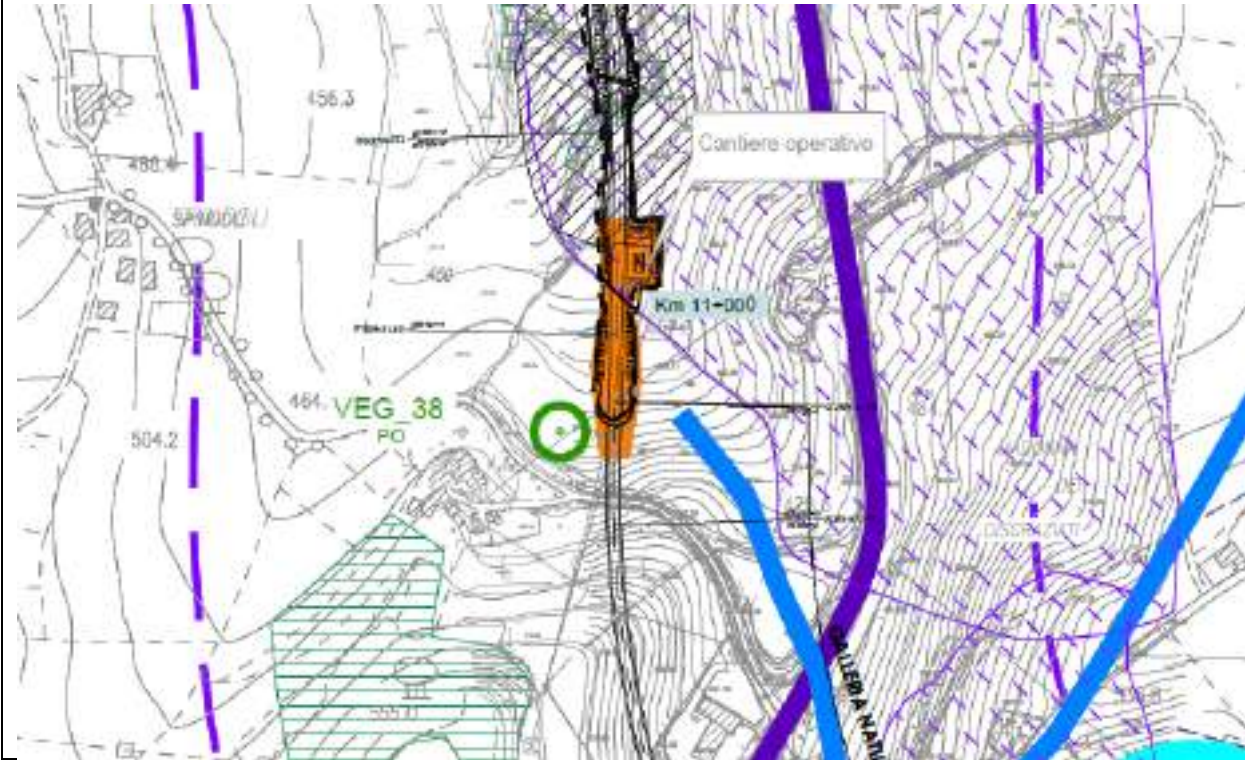
CODICE PUNTO MISURA:

VEG_38

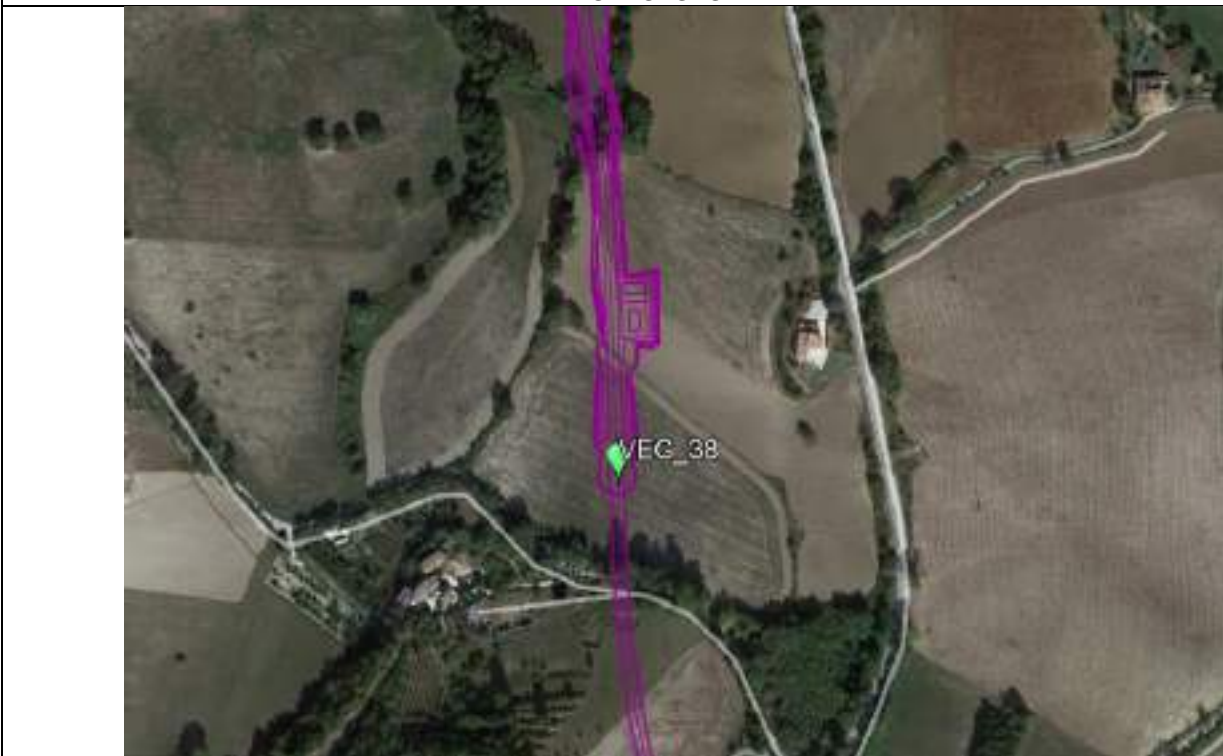
COORDINATE GEOGRAFICHE:

43° 7'57.11"N 13° 3'7.59"E

STRALCIO PLANIMETRICO



ORTOFOTO



LOCALIZZAZIONE GEOGRAFICA

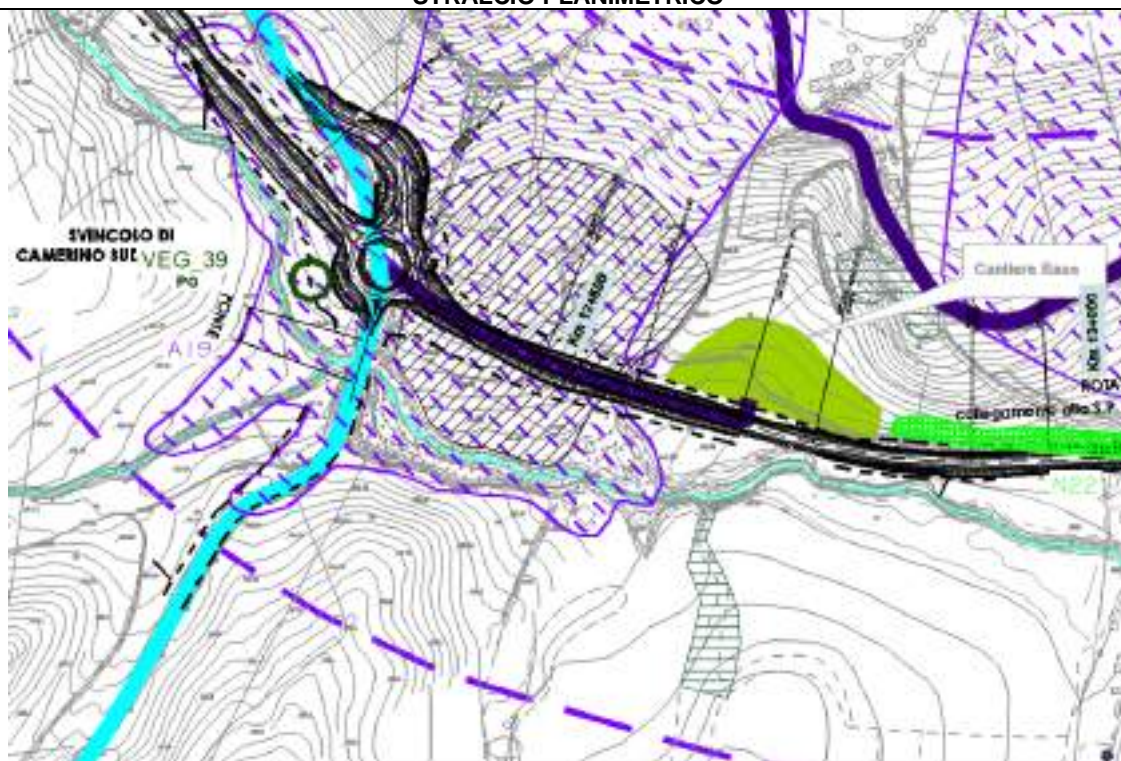
Regione:	Marche	Provincia:	Macerata	Comune:	Camerino
Altitudine:	460 m s.l.m.	Esposizione	Nord	Accesso al punto di misura:	Accessibile

DOCUMENTAZIONE FOTOGRAFICA**NOTE**

--

CODICE PUNTO MISURA:	VEG_39	
COORDINATE GEOGRAFICHE:	43° 7'23.88"N	13° 3'31.83"E

STRALCIO PLANIMETRICO



ORTOFOTO



LOCALIZZAZIONE GEOGRAFICA

Regione:	Marche	Provincia:	Macerata	Comune:	Camerino
Altitudine:	454 m s.l.m.	Esposizione	-	Accesso al punto di misura:	Accessibile

DOCUMENTAZIONE FOTOGRAFICA

NOTE
6. COMPONENTE FAUNA

CODICE PUNTO MISURA:

FAU 26-A/D

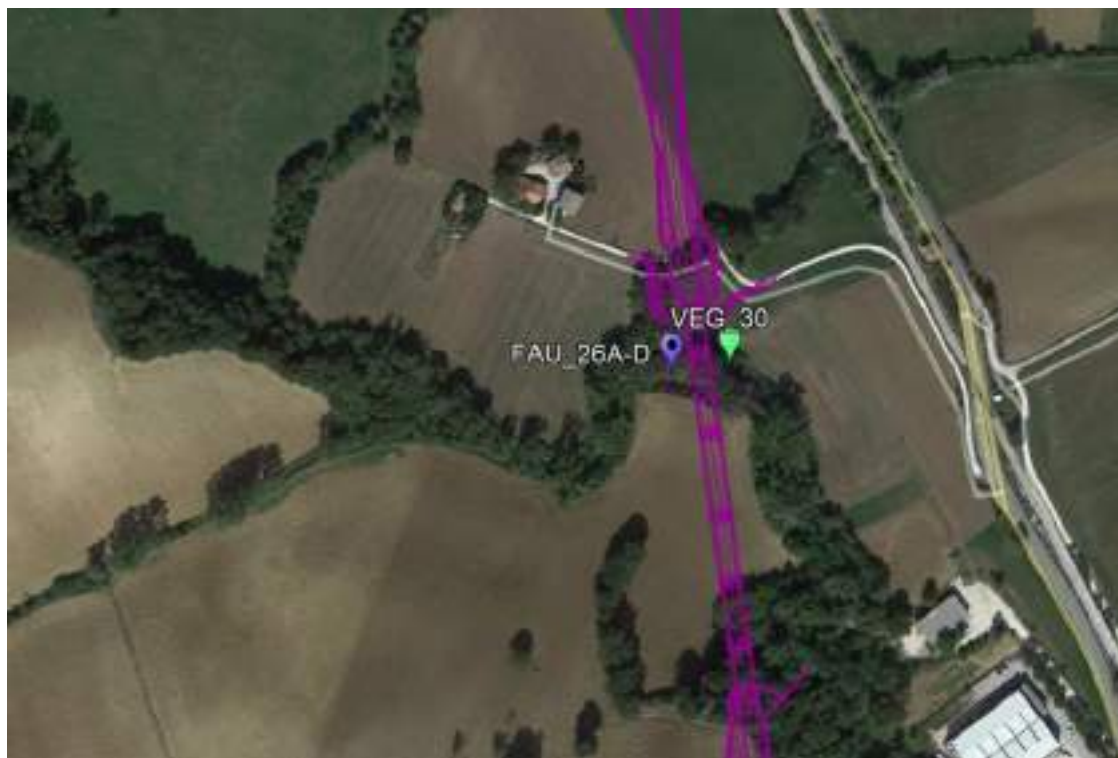
COORDINATE GEOGRAFICHE:

43°13'14.12"N 13° 2'29.78"E

STRALCIO PLANIMETRICO



ORTOFOTO



LOCALIZZAZIONE GEOGRAFICA

Regione:	Marche	Provincia:	Macerata	Comune:	Castelraimondo
Altitudine:	320 m s.l.m.	Esposizione	-	Accesso al punto di misura:	Accessibile

DOCUMENTAZIONE FOTOGRAFICA**NOTE**

--

CODICE PUNTO MISURA:

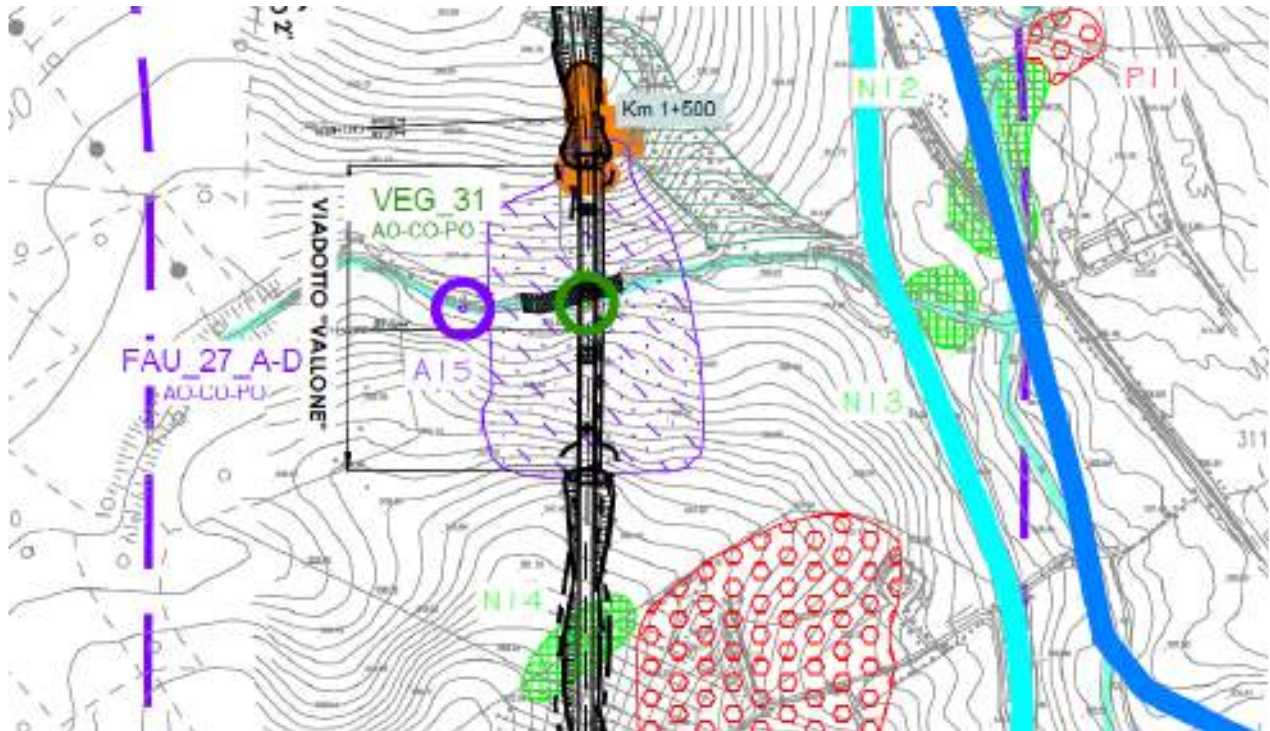
FAU 27-A/D

COORDINATE GEOGRAFICHE:

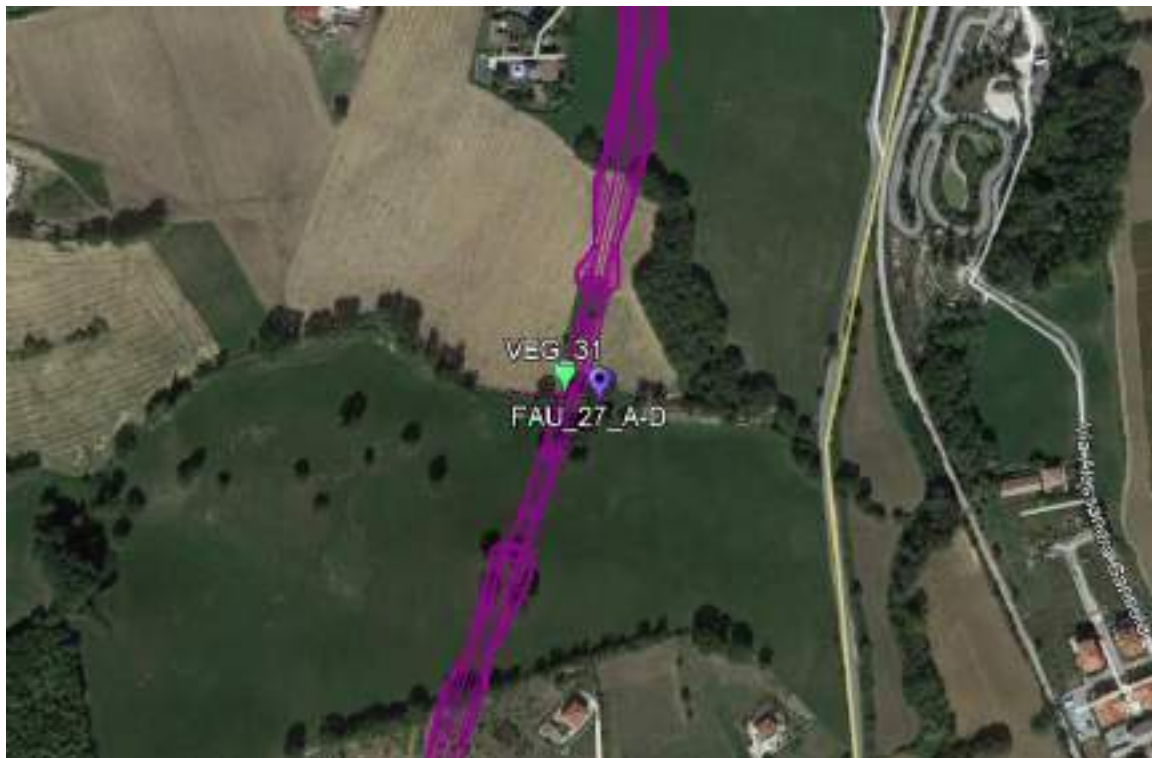
43°12'46.20"N

13° 2'40.21"E

STRALCIO PLANIMETRICO



ORTOFOTO



LOCALIZZAZIONE GEOGRAFICA

Regione:	Marche	Provincia:	Macerata	Comune:	Castelraimondo
Altitudine:	318 m s.l.m.	Esposizione	-	Accesso al punto di misura:	Accessibile

DOCUMENTAZIONE FOTOGRAFICA**NOTE**

--

CODICE PUNTO MISURA:

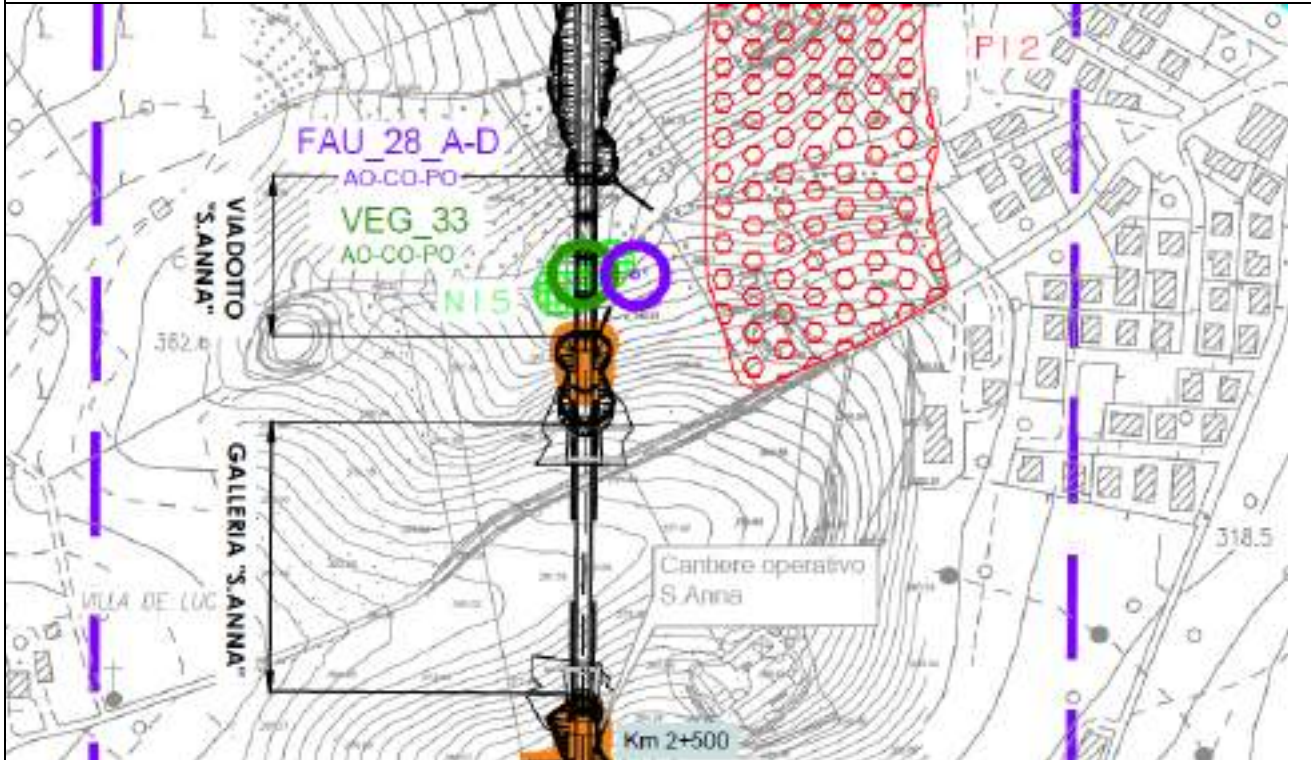
FAU 28-A/D

COORDINATE GEOGRAFICHE:

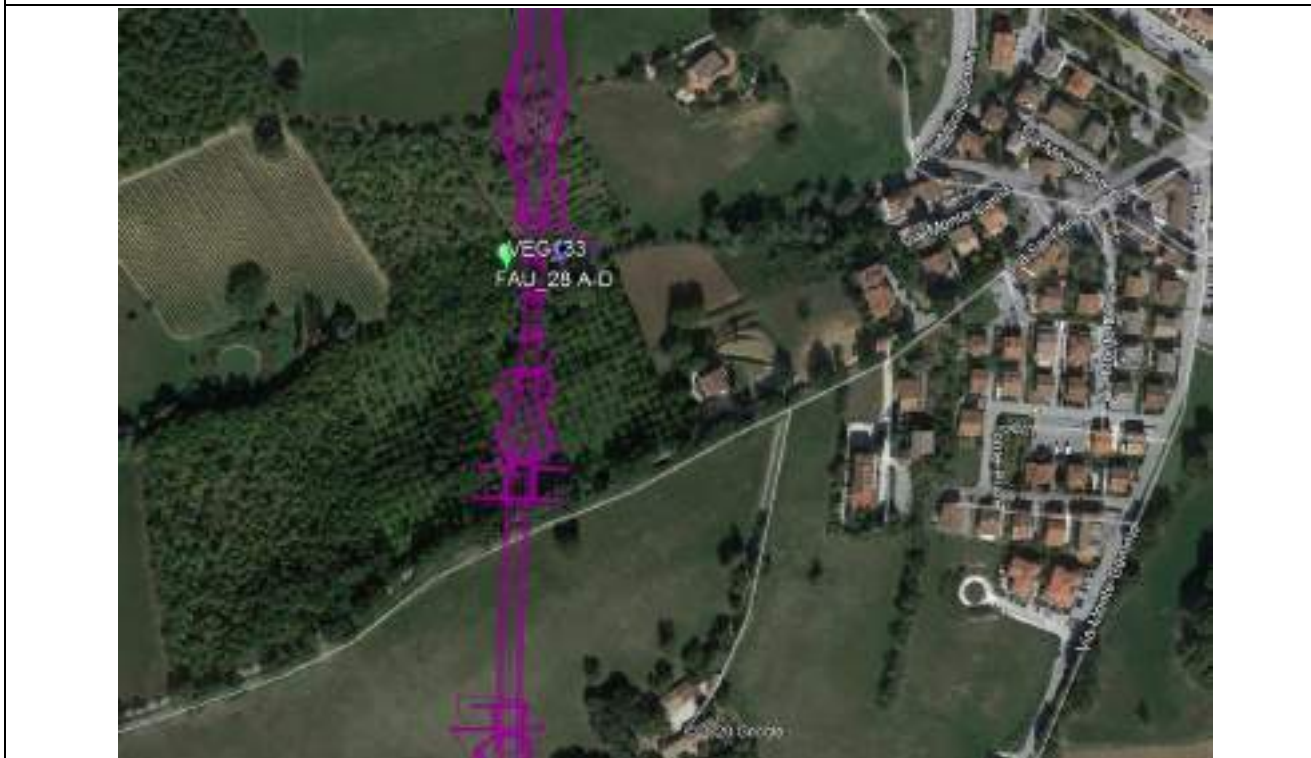
43°12'27.47"N

13° 2'39.95"E

STRALCIO PLANIMETRICO



ORTOFOTO



LOCALIZZAZIONE GEOGRAFICA

Regione:	Marche	Provincia:	Macerata	Comune:	Castelraimondo
Altitudine:	350 m s.l.m.	Esposizione	Sud	Accesso al punto di misura:	Accessibile

DOCUMENTAZIONE FOTOGRAFICA**NOTE**

CODICE PUNTO MISURA:

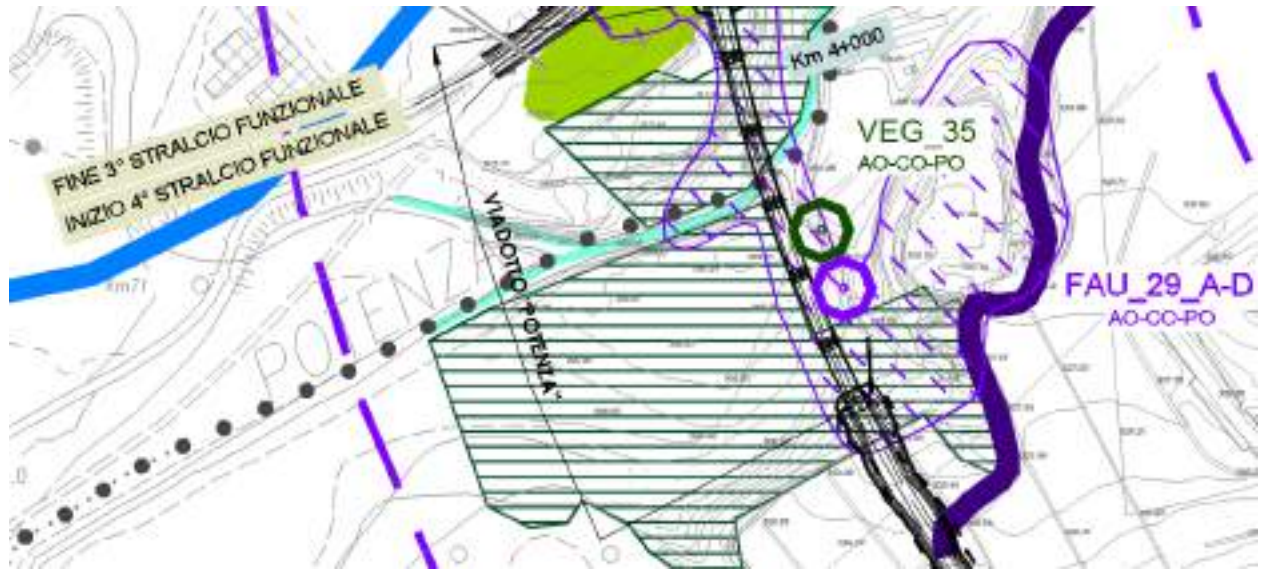
FAU 29-A/D

COORDINATE GEOGRAFICHE:

43°11'24.21"N

13° 2'42.63"E

STRALCIO PLANIMETRICO



ORTOFOTO



LOCALIZZAZIONE GEOGRAFICA

Regione:	Marche	Provincia:	Macerata	Comune:	Camerino
Altitudine:	314 m s.l.m.	Esposizione	Nord	Accesso al punto di misura:	Accessibile

DOCUMENTAZIONE FOTOGRAFICA**NOTE**

CODICE PUNTO MISURA:

FAU 30-B

COORDINATE GEOGRAFICHE:

43°10'10.44"N

13° 3'18.78"E

STRALCIO PLANIMETRICO



ORTOFOTO



LOCALIZZAZIONE GEOGRAFICA

Regione:	Marche	Provincia:	Macerata	Comune:	Camerino
Altitudine:	347 m s.l.m.	Esposizione	Est	Accesso al punto di misura:	Accessibile

DOCUMENTAZIONE FOTOGRAFICA**NOTE**

CODICE PUNTO MISURA:

FAU 31-B

COORDINATE GEOGRAFICHE:

43° 9'34.15"N

13° 3'10.15"E

STRALCIO PLANIMETRICO



ORTOFOTO



LOCALIZZAZIONE GEOGRAFICA

Regione:	Marche	Provincia:	Macerata	Comune:	Camerino
Altitudine:	365 m s.l.m.	Esposizione	Nord	Accesso al punto di misura:	Accessibile

DOCUMENTAZIONE FOTOGRAFICA**NOTE**

CODICE PUNTO MISURA:

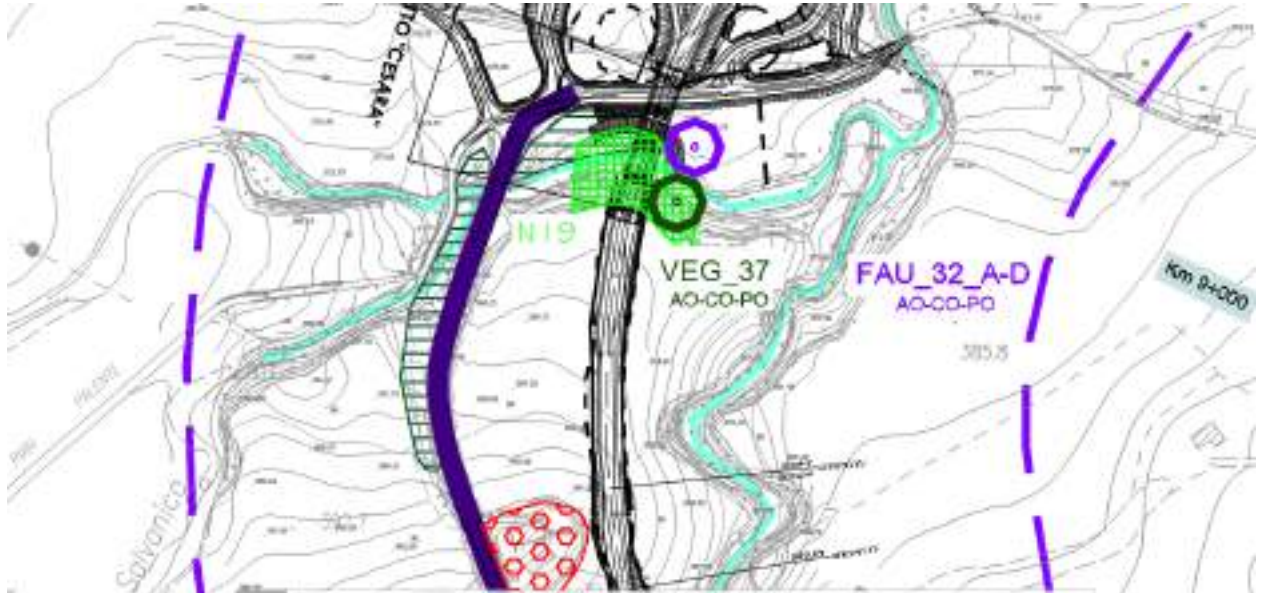
FAU 32-A/D

COORDINATE GEOGRAFICHE:

43° 9'0.57"N

13° 2'49.75"E

STRALCIO PLANIMETRICO



ORTOFOTO



LOCALIZZAZIONE GEOGRAFICA

Regione:	Marche	Provincia:	Macerata	Comune:	Camerino
Altitudine:	374 m s.l.m.	Esposizione	-	Accesso al punto di misura:	Accessibile

DOCUMENTAZIONE FOTOGRAFICA**NOTE**

--

CODICE PUNTO MISURA:

FAU 33-B

COORDINATE GEOGRAFICHE:

43° 8'38.44"N

13° 2'52.91"E

STRALCIO PLANIMETRICO



ORTOFOTO



LOCALIZZAZIONE GEOGRAFICA

Regione:	Marche	Provincia:	Macerata	Comune:	Camerino
Altitudine:	398 m s.l.m.	Esposizione	Nord	Accesso al punto di misura:	Accessibile

DOCUMENTAZIONE FOTOGRAFICA**NOTE**

CODICE PUNTO MISURA:

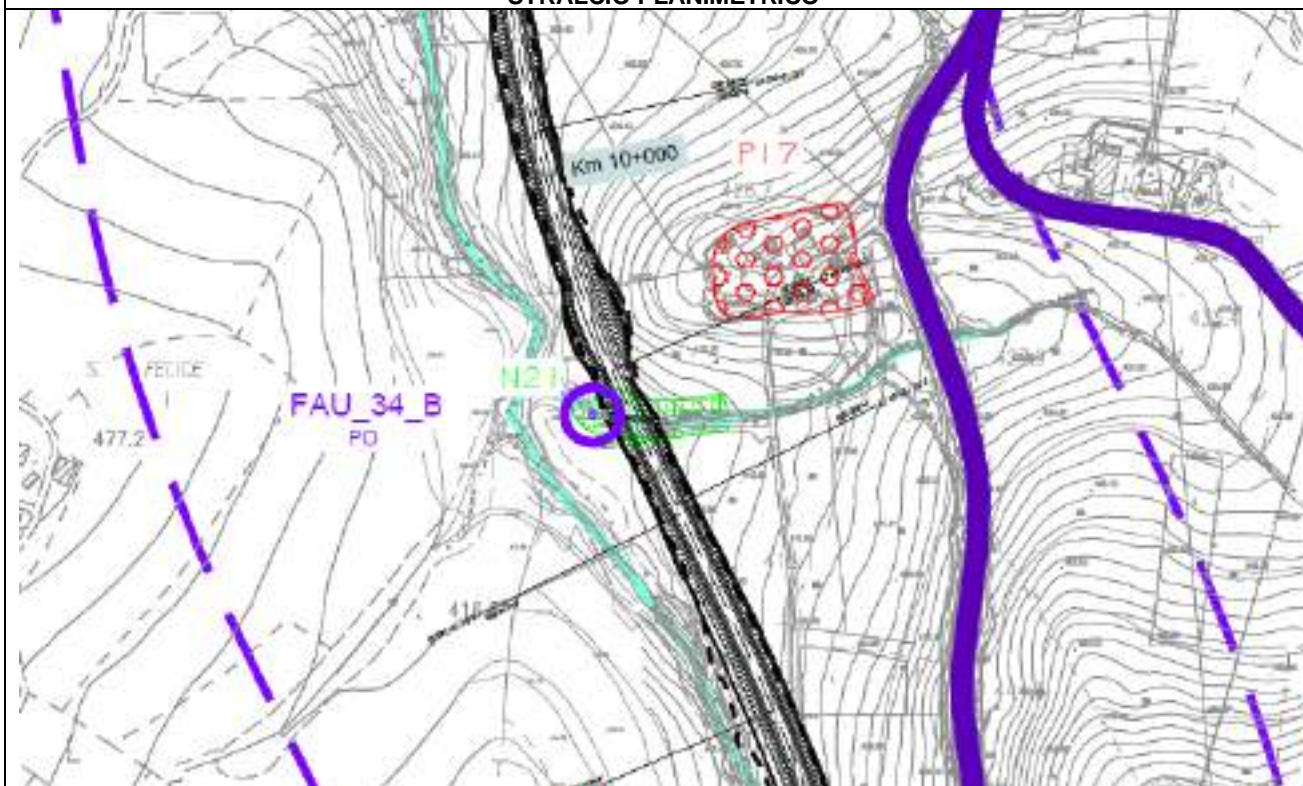
FAU 34-B

COORDINATE GEOGRAFICHE:

43° 8'25.20"N

13° 2'57.75"E

STRALCIO PLANIMETRICO



ORTOFOTO



LOCALIZZAZIONE GEOGRAFICA

Regione:	Marche	Provincia:	Macerata	Comune:	Camerino
Altitudine:	407 m s.l.m.	Esposizione	-	Accesso al punto di misura:	Accessibile

DOCUMENTAZIONE FOTOGRAFICA**NOTE**

CODICE PUNTO MISURA:

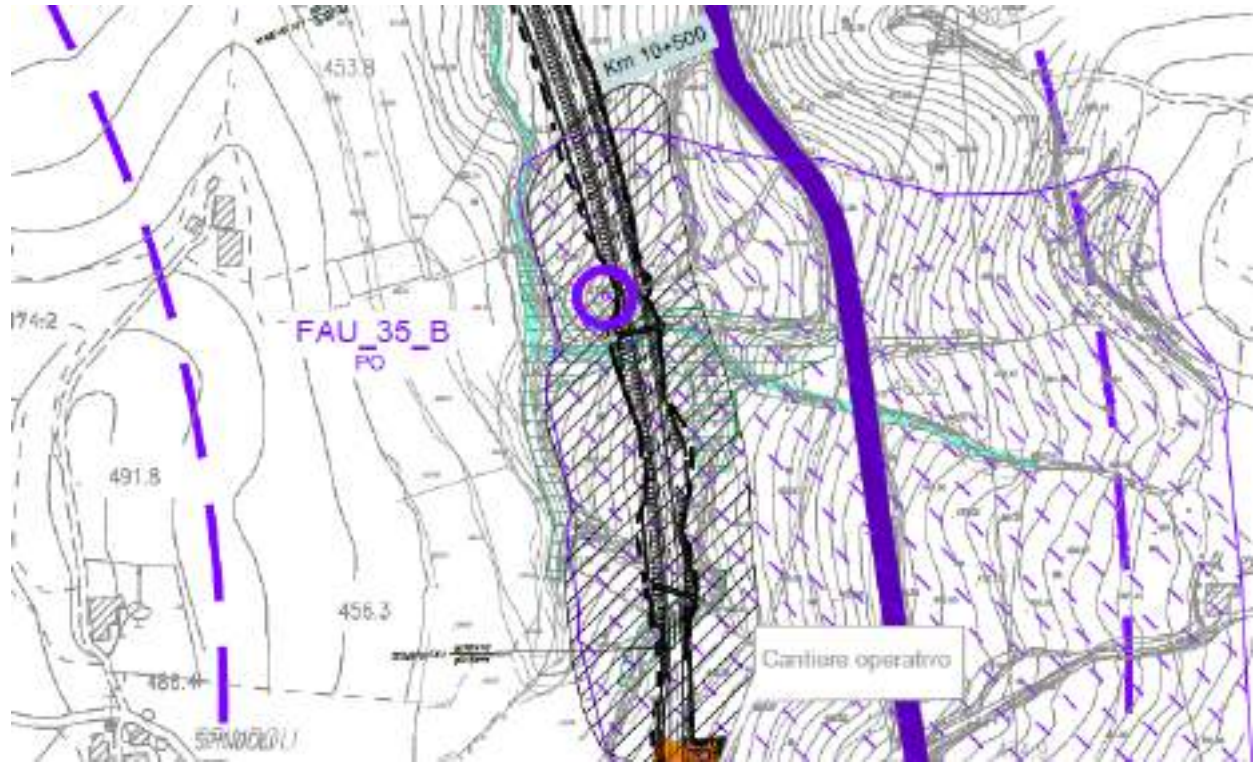
FAU 35-B

COORDINATE GEOGRAFICHE:

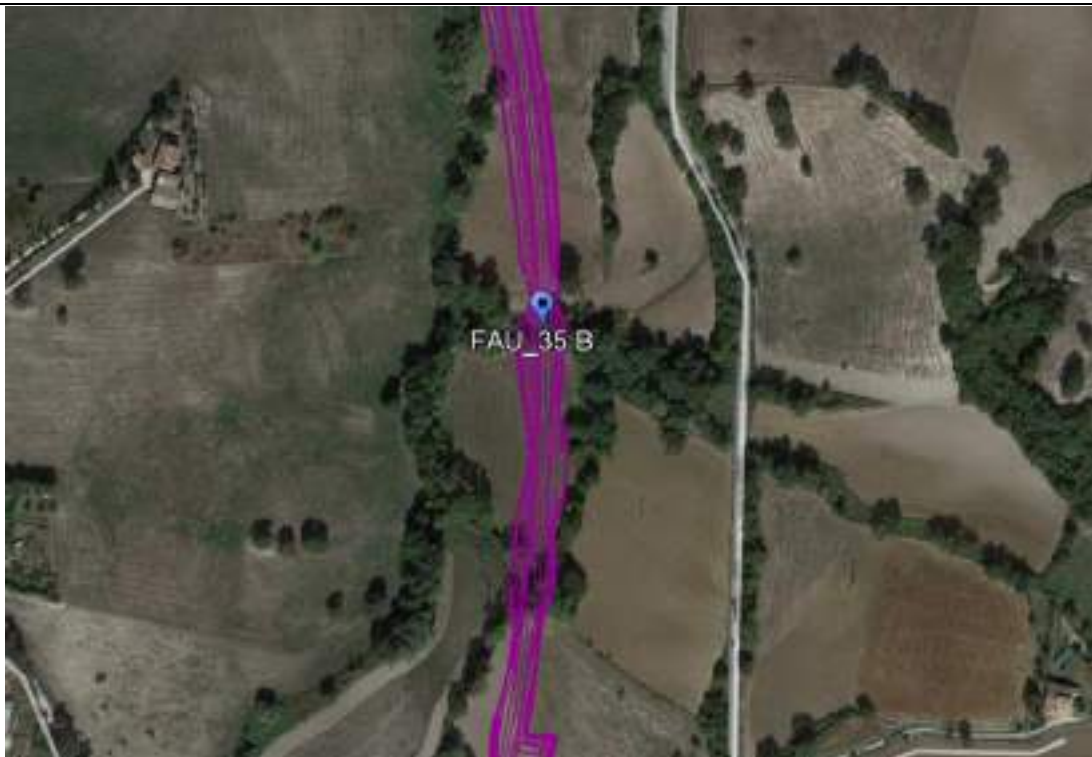
43° 8'10.57"N

13° 3'6.06"E

STRALCIO PLANIMETRICO



ORTOFOTO



LOCALIZZAZIONE GEOGRAFICA

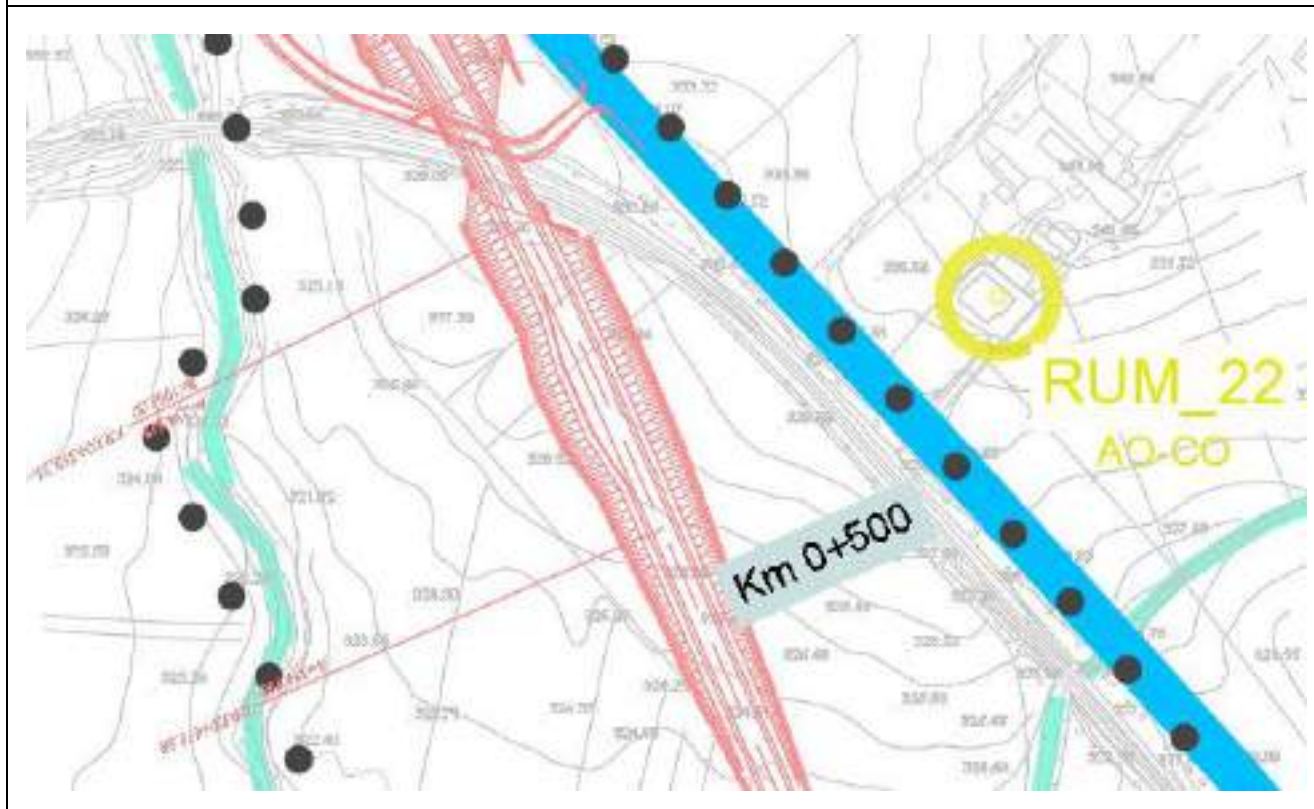
Regione:	Marche	Provincia:	Macerata	Comune:	Camerino
Altitudine:	434 m s.l.m.	Esposizione	-	Accesso al punto di misura:	Accessibile

DOCUMENTAZIONE FOTOGRAFICA**NOTE**

7. COMPONENTE RUMORE

CODICE PUNTO MISURA:	RUM_22
COORDINATE GEOGRAFICHE:	43°13'23.7"N 13°02'29.6"E

STRALCIO PLANIMETRICO



ORTOFOTO



LOCALIZZAZIONE GEOGRAFICA

Regione:	Marche	Provincia:	Macerata	Comune:	Gagliole
Progressiva:	Lotto 2° - 5+400	Dist. Tracciato:	135 m		

CARATTERISTICHE RICETTORE

<input type="checkbox"/> Ricettore Sensibile	<input type="checkbox"/> chiesa	<input type="checkbox"/> scuola	<input type="checkbox"/> ospedale	<input type="checkbox"/> parco-riserva
<input checked="" type="checkbox"/> Abitazione	<input type="checkbox"/> residenziale	<input type="checkbox"/> rurale	<input type="checkbox"/> altro:	
	<input checked="" type="checkbox"/> di tipo isolato	<input type="checkbox"/> di tipo non isolato	<input type="checkbox"/> altro:	
<input type="checkbox"/> Altro	<input type="checkbox"/> attività commerciale	<input type="checkbox"/> attività produttiva	<input type="checkbox"/> attività sportiva	<input type="checkbox"/> attività ricreativa
	<input type="checkbox"/> deposito/magazzino	<input type="checkbox"/> altro:		
Numero piani fuori terra:	3	Altezza totale ricettore in metri:	10,00	
NOTE:				

PRINCIPALI SORGENTI DI RUMORE CHE INTERESSANO IL RICETTORE

<input type="checkbox"/> autostrada	m:	<input checked="" type="checkbox"/> strada	m: 10 m
<input type="checkbox"/> industrie	m:	<input type="checkbox"/> strada vicinale	m:
<input type="checkbox"/> cantieri	m:	<input type="checkbox"/> fermata mezzi pubblici (autobus)	m:
<input type="checkbox"/> parcheggio	m:	<input type="checkbox"/> fermata mezzi pubblici (filobus)	m:
NOTE:			

TIPOLOGIA AREA TRA RICETTORE E SORGENTE ESAMINATA

<input type="checkbox"/> sottobosco	<input checked="" type="checkbox"/> campo	<input type="checkbox"/> terreno erboso	<input type="checkbox"/> suolo riflettente
NOTE:			

DESCRIZIONE AREA TRA RICETTORE E SORGENTE ESAMINATA

<input checked="" type="checkbox"/> giardino	<input type="checkbox"/> parcheggio	<input checked="" type="checkbox"/> piazzale/deposito	<input type="checkbox"/> strada/passaggio
NOTE:			

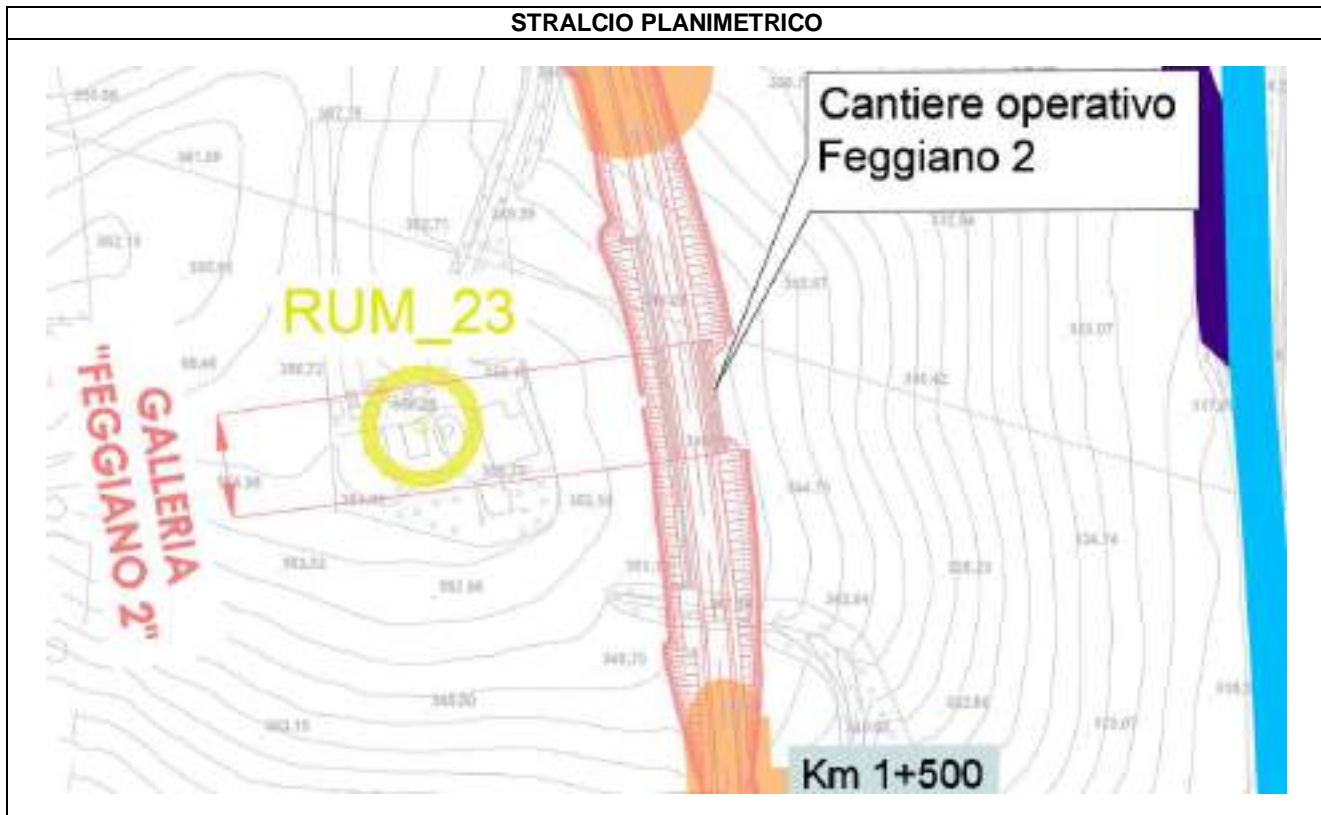
DOCUMENTAZIONE FOTOGRAFICA



NOTE

CODICE PUNTO MISURA:	RUM_23
COORDINATE GEOGRAFICHE:	43°12'54.5"N 13°02'35.3"E

STRALCIO PLANIMETRICO



ORTOFOTO



LOCALIZZAZIONE GEOGRAFICA

Regione:	Marche	Provincia:	Macerata	Comune:	Castelraimondo
Progressiva:	Lotto 3° - 0+250	Dist. Tracciato:	95 m		

CARATTERISTICHE RICETTORE

<input type="checkbox"/> Ricettore Sensibile	<input type="checkbox"/> chiesa	<input type="checkbox"/> scuola	<input type="checkbox"/> ospedale	<input type="checkbox"/> parco-riserva
<input type="checkbox"/> Abitazione	<input type="checkbox"/> residenziale	<input type="checkbox"/> rurale	<input type="checkbox"/> altro:	
	<input type="checkbox"/> di tipo isolato	<input type="checkbox"/> di tipo non isolato	<input type="checkbox"/> altro:	
<input checked="" type="checkbox"/> Altro	<input checked="" type="checkbox"/> attività commerciale	<input type="checkbox"/> attività produttiva	<input type="checkbox"/> attività sportiva	<input type="checkbox"/> attività ricreativa
	<input type="checkbox"/> deposito/magazzino	<input type="checkbox"/> altro:		
Numero piani fuori terra:	3	Altezza totale ricettore in metri:	12,00	
NOTE:				

PRINCIPALI SORGENTI DI RUMORE CHE INTERESSANO IL RICETTORE

<input type="checkbox"/> autostrada	m:	<input checked="" type="checkbox"/> strada	m: 10,00
<input type="checkbox"/> industrie	m:	<input type="checkbox"/> strada vicinale	m:
<input type="checkbox"/> cantieri	m:	<input type="checkbox"/> fermata mezzi pubblici (autobus)	m:
<input type="checkbox"/> parcheggio	m:	<input type="checkbox"/> fermata mezzi pubblici (filobus)	m:
NOTE:			

TIPOLOGIA AREA TRA RICETTORE E SORGENTE ESAMINATA

<input type="checkbox"/> sottobosco	<input checked="" type="checkbox"/> campo	<input type="checkbox"/> terreno erboso	<input type="checkbox"/> suolo riflettente
NOTE:			

DESCRIZIONE AREA TRA RICETTORE E SORGENTE ESAMINATA

<input checked="" type="checkbox"/> giardino	<input type="checkbox"/> parcheggio	<input checked="" type="checkbox"/> piazzale/deposito	<input checked="" type="checkbox"/> strada/passaggio
NOTE:			

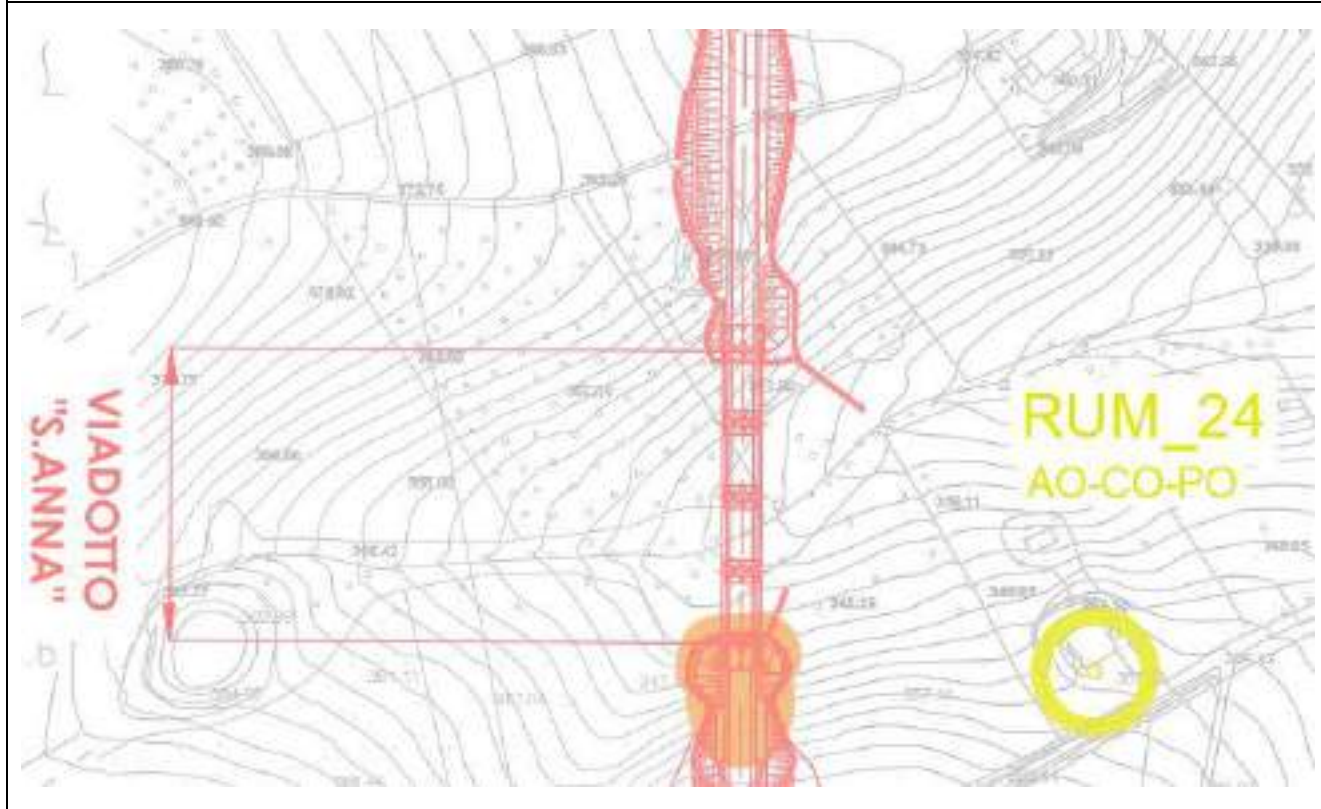
DOCUMENTAZIONE FOTOGRAFICA



NOTE

	CODICE PUNTO MISURA:	RUM_24
	COORDINATE GEOGRAFICHE:	43°12'25.5"N 13°02'46.0"E

STRALCIO PLANIMETRICO



ORTOFOTO



LOCALIZZAZIONE GEOGRAFICA

Regione:	Marche	Provincia:	Macerata	Comune:	Castelraimondo
Progressiva:	Lotto 3° - 1+150	Dist. Tracciato:	120 m		

CARATTERISTICHE RICETTORE

<input type="checkbox"/> Ricettore Sensibile	<input type="checkbox"/> chiesa	<input type="checkbox"/> scuola	<input type="checkbox"/> ospedale	<input type="checkbox"/> parco-riserva
<input checked="" type="checkbox"/> Abitazione	<input checked="" type="checkbox"/> residenziale	<input type="checkbox"/> rurale	<input type="checkbox"/> altro:	
	<input type="checkbox"/> di tipo isolato	<input type="checkbox"/> di tipo non isolato	<input type="checkbox"/> altro:	
<input type="checkbox"/> Altro	<input type="checkbox"/> attività commerciale	<input type="checkbox"/> attività produttiva	<input type="checkbox"/> attività sportiva	<input type="checkbox"/> attività ricreativa
	<input type="checkbox"/> deposito/magazzino		<input type="checkbox"/> altro:	
Numero piani fuori terra:	2	Altezza totale ricettore in metri:	8,00	
<i>NOTE:</i>				

PRINCIPALI SORGENTI DI RUMORE CHE INTERESSANO IL RICETTORE

<input type="checkbox"/> autostrada	m:	<input checked="" type="checkbox"/> strada	m: 5,00
<input type="checkbox"/> industrie	m:	<input type="checkbox"/> strada vicinale	m:
<input type="checkbox"/> cantieri	m:	<input type="checkbox"/> fermata mezzi pubblici (autobus)	m:
<input type="checkbox"/> parcheggio	m:	<input type="checkbox"/> fermata mezzi pubblici (filobus)	m:
<i>NOTE:</i>			

TIPOLOGIA AREA TRA RICETTORE E SORGENTE ESAMINATA

<input type="checkbox"/> sottobosco	<input checked="" type="checkbox"/> campo	<input type="checkbox"/> terreno erboso	<input type="checkbox"/> suolo riflettente
<i>NOTE:</i>			

DESCRIZIONE AREA TRA RICETTORE E SORGENTE ESAMINATA

<input checked="" type="checkbox"/> giardino	<input type="checkbox"/> parcheggio	<input type="checkbox"/> piazzale/deposito	<input type="checkbox"/> strada/passaggio
<i>NOTE:</i>			

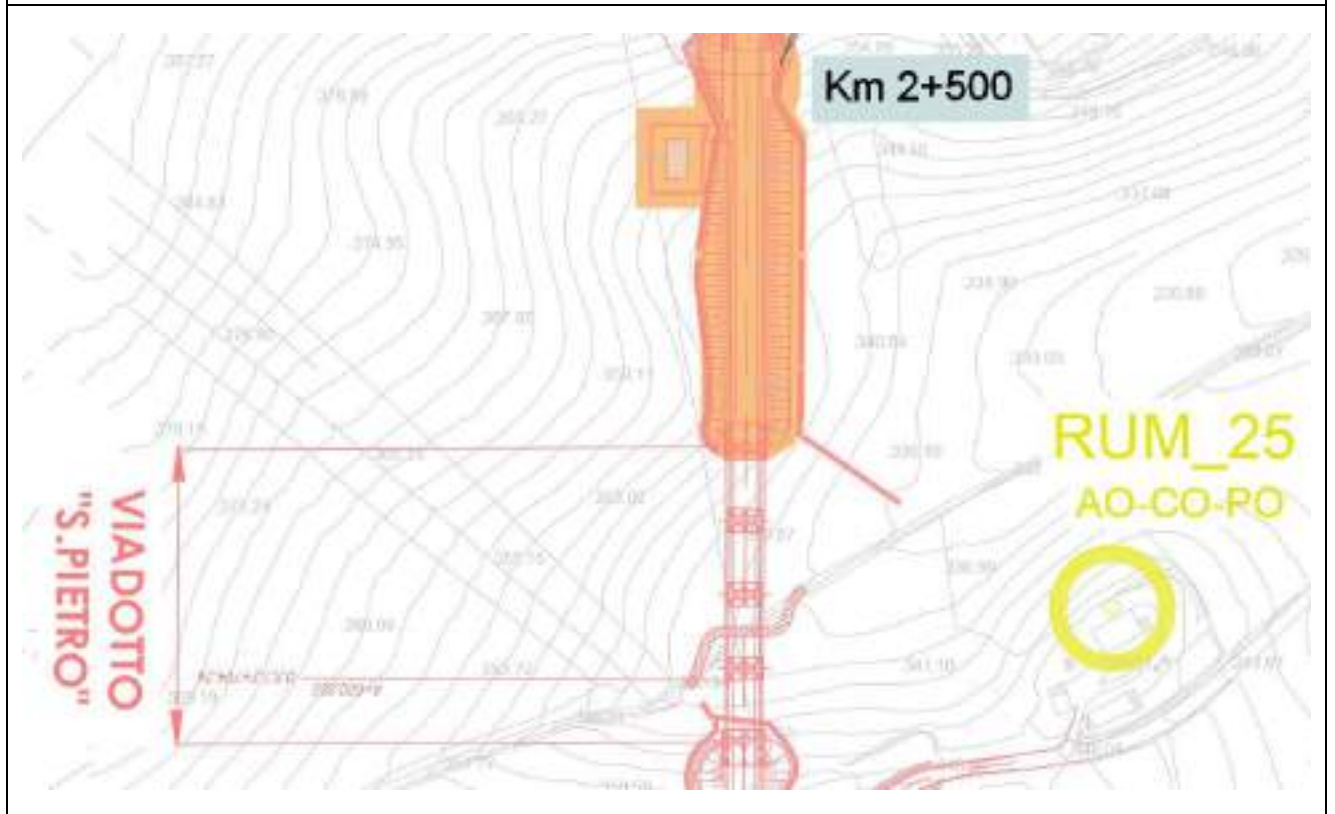
DOCUMENTAZIONE FOTOGRAFICA



NOTE

	CODICE PUNTO MISURA:	RUM_25
	COORDINATE GEOGRAFICHE:	43°12'11.4"N 13°02'47.0"E

STRALCIO PLANIMETRICO



ORTOFOTO



LOCALIZZAZIONE GEOGRAFICA

Regione:	Marche	Provincia:	Macerata	Comune:	Castelraimondo
Progressiva:	Lotto 3° - 1+600	Dist. Tracciato:	123 m		

CARATTERISTICHE RICETTORE

<input type="checkbox"/> Ricettore Sensibile	<input type="checkbox"/> chiesa	<input type="checkbox"/> scuola	<input type="checkbox"/> ospedale	<input type="checkbox"/> parco-riserva
<input checked="" type="checkbox"/> Abitazione	<input type="checkbox"/> residenziale	<input type="checkbox"/> rurale	<input type="checkbox"/> altro:	
	<input checked="" type="checkbox"/> di tipo isolato	<input type="checkbox"/> di tipo non isolato	<input type="checkbox"/> altro:	
<input type="checkbox"/> Altro	<input type="checkbox"/> attività commerciale	<input type="checkbox"/> attività produttiva	<input type="checkbox"/> attività sportiva	<input type="checkbox"/> attività ricreativa
	<input type="checkbox"/> deposito/magazzino	<input type="checkbox"/> altro:		
Numero piani fuori terra:	3	Altezza totale ricettore in metri:	10,00	
NOTE:				

PRINCIPALI SORGENTI DI RUMORE CHE INTERESSANO IL RICETTORE

<input type="checkbox"/> autostrada	m:	<input checked="" type="checkbox"/> strada	m: 20,00
<input type="checkbox"/> industrie	m:	<input type="checkbox"/> strada vicinale	m:
<input type="checkbox"/> cantieri	m:	<input type="checkbox"/> fermata mezzi pubblici (autobus)	m:
<input type="checkbox"/> parcheggio	m:	<input type="checkbox"/> fermata mezzi pubblici (filobus)	m:
NOTE:			

TIPOLOGIA AREA TRA RICETTORE E SORGENTE ESAMINATA

<input type="checkbox"/> sottobosco	<input checked="" type="checkbox"/> campo	<input type="checkbox"/> terreno erboso	<input type="checkbox"/> suolo riflettente
NOTE:			

DESCRIZIONE AREA TRA RICETTORE E SORGENTE ESAMINATA

<input checked="" type="checkbox"/> giardino	<input type="checkbox"/> parcheggio	<input type="checkbox"/> piazzale/deposito	<input type="checkbox"/> strada/passaggio
NOTE:			

DOCUMENTAZIONE FOTOGRAFICA



NOTE

	CODICE PUNTO MISURA:	RUM_26
	COORDINATE GEOGRAFICHE:	43°11'41.6"N 13°02'43.0"E

STRALCIO PLANIMETRICO



ORTOFOTO



LOCALIZZAZIONE GEOGRAFICA

Regione:	Marche	Provincia:	Macerata	Comune:	Castelraimondo
Progressiva:	Lotto 3° - 2+250	Dist. Tracciato:	90 m		

CARATTERISTICHE RICETTORE

<input type="checkbox"/> Ricettore Sensibile	<input type="checkbox"/> chiesa	<input type="checkbox"/> scuola	<input type="checkbox"/> ospedale	<input type="checkbox"/> parco-riserva
<input checked="" type="checkbox"/> Abitazione	<input type="checkbox"/> residenziale	<input checked="" type="checkbox"/> rurale	<input type="checkbox"/> altro:	
	<input type="checkbox"/> di tipo isolato	<input type="checkbox"/> di tipo non isolato	<input type="checkbox"/> altro:	
<input type="checkbox"/> Altro	<input type="checkbox"/> attività commerciale	<input type="checkbox"/> attività produttiva	<input type="checkbox"/> attività sportiva	<input type="checkbox"/> attività ricreativa
	<input type="checkbox"/> deposito/magazzino	<input type="checkbox"/> altro:		
Numero piani fuori terra:	2	Altezza totale ricettore in metri:	8,00	
NOTE:				

PRINCIPALI SORGENTI DI RUMORE CHE INTERESSANO IL RICETTORE

<input type="checkbox"/> autostrada	m:	<input checked="" type="checkbox"/> strada	m: 20,00
<input type="checkbox"/> industrie	m:	<input type="checkbox"/> strada vicinale	m:
<input type="checkbox"/> cantieri	m:	<input type="checkbox"/> fermata mezzi pubblici (autobus)	m:
<input type="checkbox"/> parcheggio	m:	<input type="checkbox"/> fermata mezzi pubblici (filobus)	m:
NOTE:			

TIPOLOGIA AREA TRA RICETTORE E SORGENTE ESAMINATA

<input type="checkbox"/> sottobosco	<input checked="" type="checkbox"/> campo	<input type="checkbox"/> terreno erboso	<input type="checkbox"/> suolo riflettente
NOTE:			

DESCRIZIONE AREA TRA RICETTORE E SORGENTE ESAMINATA

<input checked="" type="checkbox"/> giardino	<input type="checkbox"/> parcheggio	<input checked="" type="checkbox"/> piazzale/deposito	<input type="checkbox"/> strada/passaggio
NOTE:			

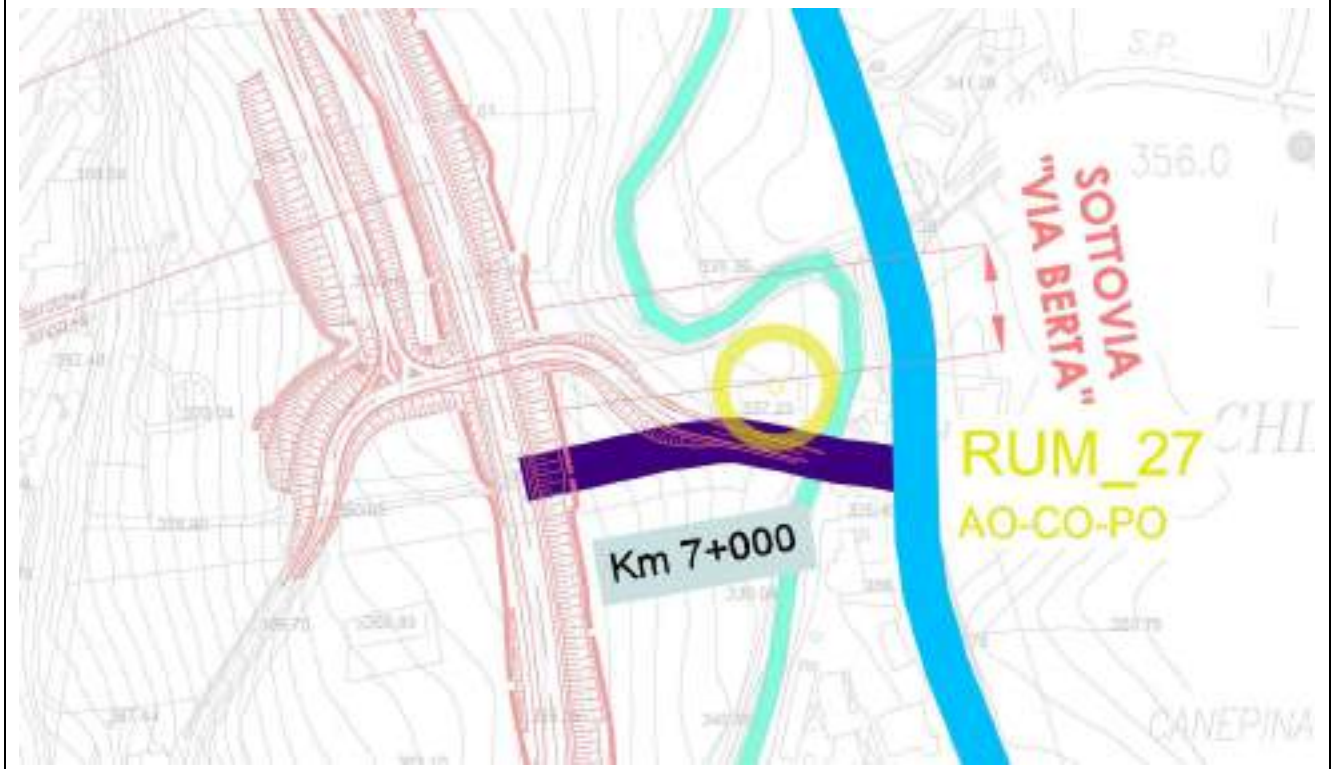
DOCUMENTAZIONE FOTOGRAFICA



NOTE

CODICE PUNTO MISURA:	RUM_27
COORDINATE GEOGRAFICHE:	43°10'03.3"N 13°03'27.8"E

STRALCIO PLANIMETRICO



ORTOFOTO



LOCALIZZAZIONE GEOGRAFICA

Regione:	Marche	Provincia:	Macerata	Comune:	Canepina
Progressiva:	Lotto 4° - 5+800	Dist. Tracciato:	90 m		

CARATTERISTICHE RICETTORE

<input type="checkbox"/> Ricettore Sensibile	<input type="checkbox"/> chiesa	<input type="checkbox"/> scuola	<input type="checkbox"/> ospedale	<input type="checkbox"/> parco-riserva
<input checked="" type="checkbox"/> Abitazione	<input checked="" type="checkbox"/> residenziale	<input type="checkbox"/> rurale	<input type="checkbox"/> altro:	
	<input checked="" type="checkbox"/> di tipo isolato	<input type="checkbox"/> di tipo non isolato	<input type="checkbox"/> altro:	
<input type="checkbox"/> Altro	<input type="checkbox"/> attività commerciale	<input type="checkbox"/> attività produttiva	<input type="checkbox"/> attività sportiva	<input type="checkbox"/> attività ricreativa
	<input type="checkbox"/> deposito/magazzino	<input type="checkbox"/> altro:		
Numero piani fuori terra:	3	Altezza totale ricettore in metri:	10,00	
NOTE:				

PRINCIPALI SORGENTI DI RUMORE CHE INTERESSANO IL RICETTORE

<input type="checkbox"/> autostrada	m:	<input checked="" type="checkbox"/> strada	m: 10,00
<input type="checkbox"/> industrie	m:	<input type="checkbox"/> strada vicinale	m:
<input type="checkbox"/> cantieri	m:	<input type="checkbox"/> fermata mezzi pubblici (autobus)	m:
<input type="checkbox"/> parcheggio	m:	<input type="checkbox"/> fermata mezzi pubblici (filobus)	m:
NOTE:			

TIPOLOGIA AREA TRA RICETTORE E SORGENTE ESAMINATA

<input type="checkbox"/> sottobosco	<input checked="" type="checkbox"/> campo	<input type="checkbox"/> terreno erboso	<input type="checkbox"/> suolo riflettente
NOTE:			

DESCRIZIONE AREA TRA RICETTORE E SORGENTE ESAMINATA

<input checked="" type="checkbox"/> giardino	<input type="checkbox"/> parcheggio	<input type="checkbox"/> piazzale/deposito	<input type="checkbox"/> strada/passaggio
NOTE:			

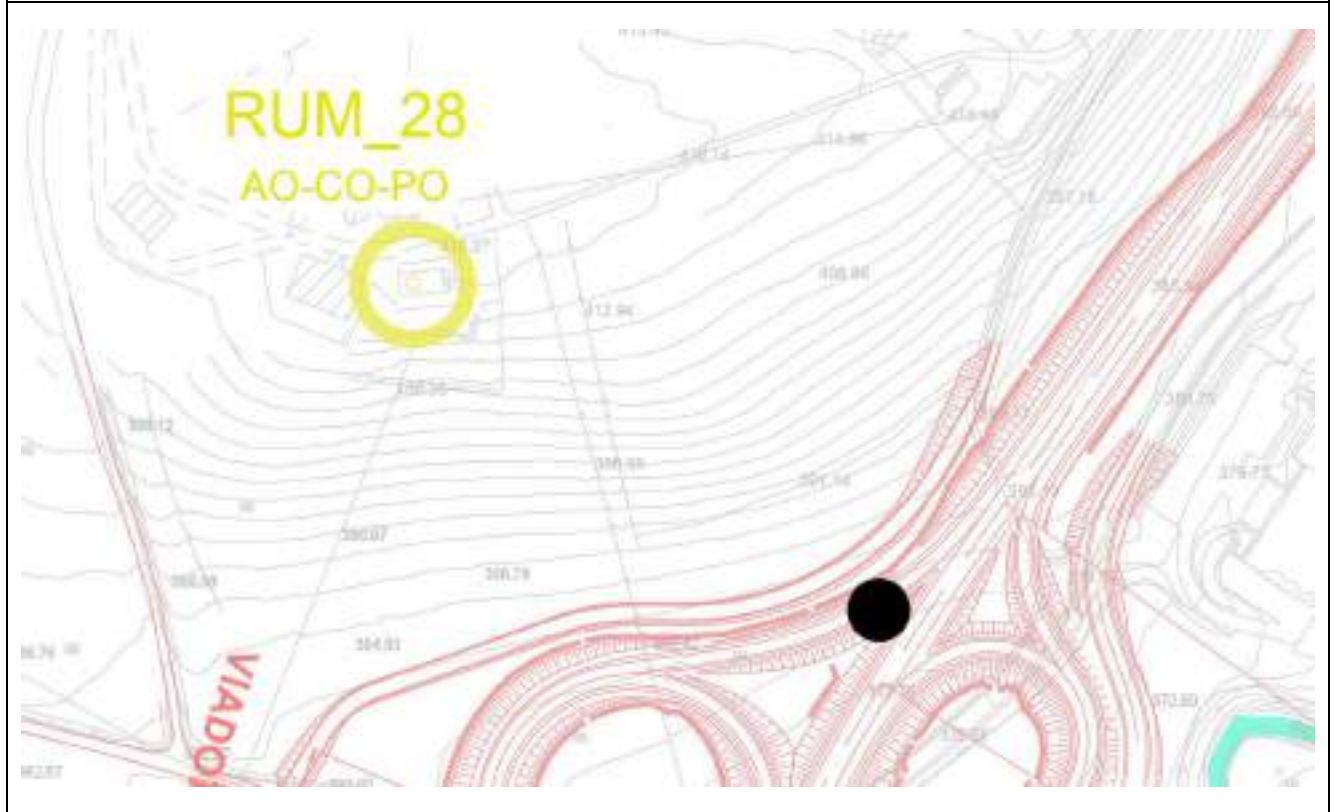
DOCUMENTAZIONE FOTOGRAFICA



NOTE

	CODICE PUNTO MISURA:	RUM_28
	COORDINATE GEOGRAFICHE:	43°09'08.8"N 13°02'46.4"E

STRALCIO PLANIMETRICO



ORTOFOTO



LOCALIZZAZIONE GEOGRAFICA

Regione:	Marche	Provincia:	Macerata	Comune:	Camerino
Progressiva:	Lotto 4° - 7+700	Dist. Tracciato:	140 m		

CARATTERISTICHE RICETTORE

<input type="checkbox"/> Ricettore Sensibile	<input type="checkbox"/> chiesa	<input type="checkbox"/> scuola	<input type="checkbox"/> ospedale	<input type="checkbox"/> parco-riserva
<input checked="" type="checkbox"/> Abitazione	<input type="checkbox"/> residenziale	<input type="checkbox"/> rurale	<input type="checkbox"/> altro:	
	<input type="checkbox"/> di tipo isolato	<input type="checkbox"/> di tipo non isolato	<input type="checkbox"/> altro:	
<input type="checkbox"/> Altro	<input type="checkbox"/> attività commerciale	<input type="checkbox"/> attività produttiva	<input type="checkbox"/> attività sportiva	<input type="checkbox"/> attività ricreativa
	<input type="checkbox"/> deposito/magazzino		<input type="checkbox"/> altro:	
Numero piani fuori terra:	3	Altezza totale ricettore in metri:	12,00	
NOTE:				

PRINCIPALI SORGENTI DI RUMORE CHE INTERESSANO IL RICETTORE

<input type="checkbox"/> autostrada	m:	<input checked="" type="checkbox"/> strada	m: 40,00
<input type="checkbox"/> industrie	m:	<input type="checkbox"/> strada vicinale	m:
<input type="checkbox"/> cantieri	m:	<input type="checkbox"/> fermata mezzi pubblici (autobus)	m:
<input type="checkbox"/> parcheggio	m:	<input type="checkbox"/> fermata mezzi pubblici (filobus)	m:
NOTE:			

TIPOLOGIA AREA TRA RICETTORE E SORGENTE ESAMINATA

<input type="checkbox"/> sottobosco	<input checked="" type="checkbox"/> campo	<input type="checkbox"/> terreno erboso	<input type="checkbox"/> suolo riflettente
NOTE:			

DESCRIZIONE AREA TRA RICETTORE E SORGENTE ESAMINATA

<input checked="" type="checkbox"/> giardino	<input type="checkbox"/> parcheggio	<input type="checkbox"/> piazzale/deposito	<input type="checkbox"/> strada/passaggio
NOTE:			

DOCUMENTAZIONE FOTOGRAFICA



NOTE

	CODICE PUNTO MISURA:	RUM_29
	COORDINATE GEOGRAFICHE:	43°08'29.0"N 13°03'03.0"E

STRALCIO PLANIMETRICO



ORTOFOTO



LOCALIZZAZIONE GEOGRAFICA

Regione:	Marche	Provincia:	Macerata	Comune:	Camerino
Progressiva:	Lotto 5° - 1+200	Dist. Tracciato:	123 m		

CARATTERISTICHE RICETTORE

<input type="checkbox"/> Ricettore Sensibile	<input type="checkbox"/> chiesa	<input type="checkbox"/> scuola	<input type="checkbox"/> ospedale	<input type="checkbox"/> parco-riserva
<input checked="" type="checkbox"/> Abitazione	<input type="checkbox"/> residenziale	<input checked="" type="checkbox"/> rurale	<input type="checkbox"/> altro:	
	<input type="checkbox"/> di tipo isolato	<input type="checkbox"/> di tipo non isolato	<input type="checkbox"/> altro:	
<input type="checkbox"/> Altro	<input type="checkbox"/> attività commerciale	<input type="checkbox"/> attività produttiva	<input type="checkbox"/> attività sportiva	<input type="checkbox"/> attività ricreativa
	<input type="checkbox"/> deposito/magazzino		<input type="checkbox"/> altro:	
Numero piani fuori terra:	3	Altezza totale ricettore in metri:	10,00	
NOTE:				

PRINCIPALI SORGENTI DI RUMORE CHE INTERESSANO IL RICETTORE

<input type="checkbox"/> autostrada	m:	<input checked="" type="checkbox"/> strada	m: 30,00
<input type="checkbox"/> industrie	m:	<input type="checkbox"/> strada vicinale	m:
<input type="checkbox"/> cantieri	m:	<input type="checkbox"/> fermata mezzi pubblici (autobus)	m:
<input type="checkbox"/> parcheggio	m:	<input type="checkbox"/> fermata mezzi pubblici (filobus)	m:
NOTE:			

TIPOLOGIA AREA TRA RICETTORE E SORGENTE ESAMINATA

<input type="checkbox"/> sottobosco	<input checked="" type="checkbox"/> campo	<input type="checkbox"/> terreno erboso	<input type="checkbox"/> suolo riflettente
NOTE:			

DESCRIZIONE AREA TRA RICETTORE E SORGENTE ESAMINATA

<input checked="" type="checkbox"/> giardino	<input type="checkbox"/> parcheggio	<input checked="" type="checkbox"/> piazzale/deposito	<input type="checkbox"/> strada/passaggio
NOTE:			

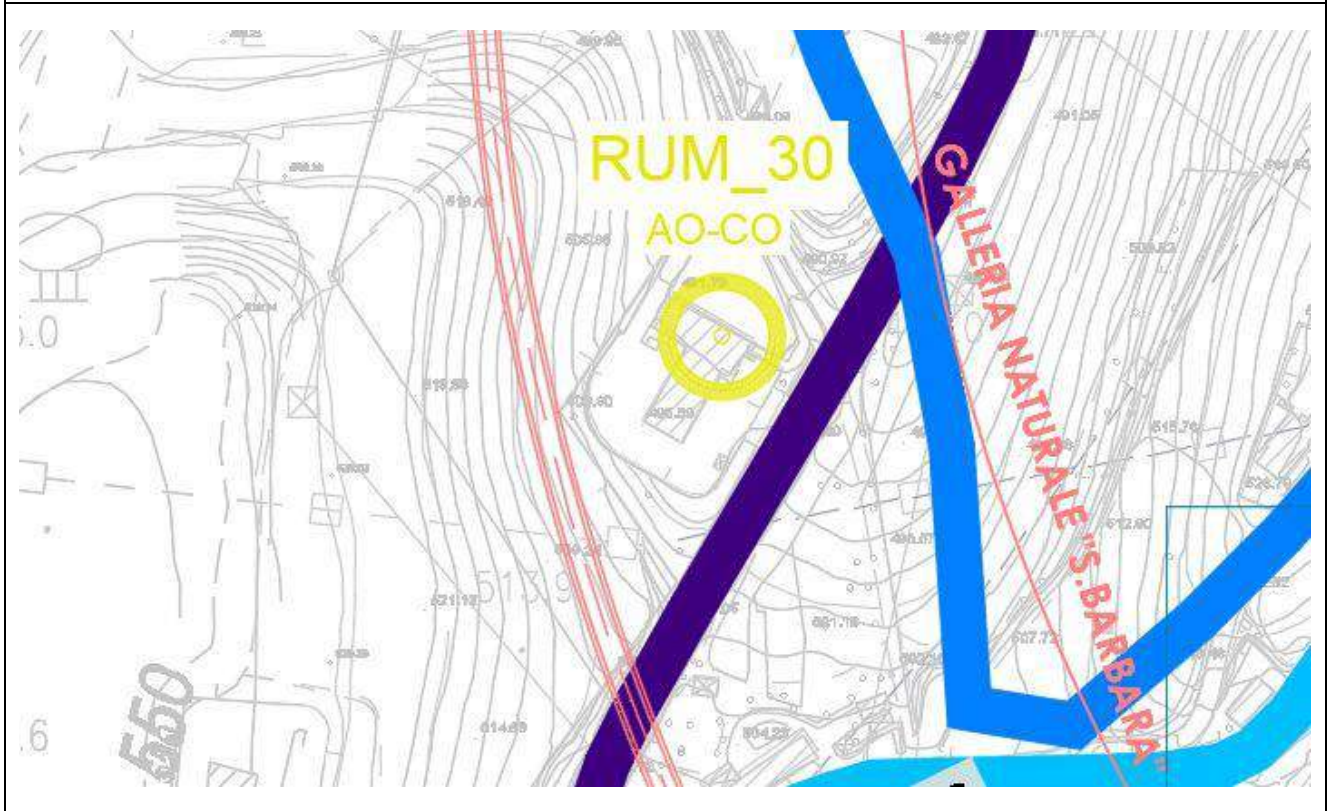
DOCUMENTAZIONE FOTOGRAFICA



NOTE

CODICE PUNTO MISURA:	RUM_30
COORDINATE GEOGRAFICHE:	43°07'48.9"N 13°03'11.1"E

STRALCIO PLANIMETRICO



ORTOFOTO



LOCALIZZAZIONE GEOGRAFICA

Regione:	Marche	Provincia:	Macerata	Comune:	Camerino
Progressiva:	Lotto 5° - 2+000	Dist. Tracciato:	64 m		

CARATTERISTICHE RICETTORE

<input type="checkbox"/> Ricettore Sensibile	<input type="checkbox"/> chiesa	<input type="checkbox"/> scuola	<input type="checkbox"/> ospedale	<input type="checkbox"/> parco-riserva
<input type="checkbox"/> Abitazione	<input type="checkbox"/> residenziale	<input type="checkbox"/> rurale	<input type="checkbox"/> altro:	
	<input type="checkbox"/> di tipo isolato	<input type="checkbox"/> di tipo non isolato	<input type="checkbox"/> altro:	
<input checked="" type="checkbox"/> Altro	<input type="checkbox"/> attività commerciale	<input type="checkbox"/> attività produttiva	<input type="checkbox"/> attività sportiva	<input type="checkbox"/> attività ricreativa
	<input type="checkbox"/> deposito/magazzino		<input checked="" type="checkbox"/> altro:	
Numero piani fuori terra:	2	Altezza totale ricettore in metri:	7,00	
NOTE:				

PRINCIPALI SORGENTI DI RUMORE CHE INTERESSANO IL RICETTORE

<input type="checkbox"/> autostrada	m:	<input checked="" type="checkbox"/> strada	m: 10,00
<input type="checkbox"/> industrie	m:	<input type="checkbox"/> strada vicinale	m:
<input type="checkbox"/> cantieri	m:	<input type="checkbox"/> fermata mezzi pubblici (autobus)	m:
<input type="checkbox"/> parcheggio	m:	<input type="checkbox"/> fermata mezzi pubblici (filobus)	m:
NOTE:			

TIPOLOGIA AREA TRA RICETTORE E SORGENTE ESAMINATA

<input type="checkbox"/> sottobosco	<input checked="" type="checkbox"/> campo	<input type="checkbox"/> terreno erboso	<input type="checkbox"/> suolo riflettente
NOTE:			

DESCRIZIONE AREA TRA RICETTORE E SORGENTE ESAMINATA

<input checked="" type="checkbox"/> giardino	<input type="checkbox"/> parcheggio	<input type="checkbox"/> piazzale/deposito	<input type="checkbox"/> strada/passaggio
NOTE:			

DOCUMENTAZIONE FOTOGRAFICA



NOTE

	CODICE PUNTO MISURA:	RUM_31
	COORDINATE GEOGRAFICHE:	43°07'18.9"N 13°03'44.2"E

STRALCIO PLANIMETRICO



ORTOFOTO



LOCALIZZAZIONE GEOGRAFICA

Regione:	Marche	Provincia:	Macerata	Comune:	Camerino
Progressiva:	Lotto 5° - 3+700	Dist. Tracciato:	65 m		

CARATTERISTICHE RICETTORE

<input type="checkbox"/> Ricettore Sensibile	<input type="checkbox"/> chiesa	<input type="checkbox"/> scuola	<input type="checkbox"/> ospedale	<input type="checkbox"/> parco-riserva
<input checked="" type="checkbox"/> Abitazione	<input type="checkbox"/> residenziale	<input type="checkbox"/> rurale	<input type="checkbox"/> altro:	
	<input checked="" type="checkbox"/> di tipo isolato	<input type="checkbox"/> di tipo non isolato	<input type="checkbox"/> altro:	
<input type="checkbox"/> Altro	<input type="checkbox"/> attività commerciale	<input type="checkbox"/> attività produttiva	<input type="checkbox"/> attività sportiva	<input type="checkbox"/> attività ricreativa
	<input type="checkbox"/> deposito/magazzino		<input type="checkbox"/> altro:	
Numero piani fuori terra:	3	Altezza totale ricettore in metri:	10,00	
NOTE:				

PRINCIPALI SORGENTI DI RUMORE CHE INTERESSANO IL RICETTORE

<input type="checkbox"/> autostrada	m:	<input checked="" type="checkbox"/> strada	m: 10,00
<input type="checkbox"/> industrie	m:	<input type="checkbox"/> strada vicinale	m:
<input type="checkbox"/> cantieri	m:	<input type="checkbox"/> fermata mezzi pubblici (autobus)	m:
<input type="checkbox"/> parcheggio	m:	<input type="checkbox"/> fermata mezzi pubblici (filobus)	m:
NOTE:			

TIPOLOGIA AREA TRA RICETTORE E SORGENTE ESAMINATA

<input checked="" type="checkbox"/> sottobosco	<input checked="" type="checkbox"/> campo	<input type="checkbox"/> terreno erboso	<input type="checkbox"/> suolo riflettente
NOTE:			

DESCRIZIONE AREA TRA RICETTORE E SORGENTE ESAMINATA

<input checked="" type="checkbox"/> giardino	<input type="checkbox"/> parcheggio	<input type="checkbox"/> piazzale/deposito	<input type="checkbox"/> strada/passaggio
NOTE:			

DOCUMENTAZIONE FOTOGRAFICA



NOTE

8. COMPONENTE PAESAGGIO

CODICE PUNTO MISURA:	PAE_21
COORDINATE GEOGRAFICHE:	43°13'13.05"N 13°2'44.13"E

STRALCIO PLANIMETRICO



ORTOFOTO



LOCALIZZAZIONE GEOGRAFICA

REGIONE:	Marche	PROVINCIA:	Macerata	COMUNE:	Castelraimondo/Gagliole
----------	--------	------------	----------	---------	-------------------------

DOCUMENTAZIONE FOTOGRAFICA**NOTE**

CODICE PUNTO MISURA:

PAE_22

COORDINATE GEOGRAFICHE:

43°12'53.62"N - 13° 2'41.76"E

STRALCIO PLANIMETRICO



ORTOFOTO



LOCALIZZAZIONE GEOGRAFICA

REGIONE:	Marche	PROVINCIA:	Macerata	COMUNE:	Castelraimondo
----------	--------	------------	----------	---------	----------------

DOCUMENTAZIONE FOTOGRAFICA



NOTE

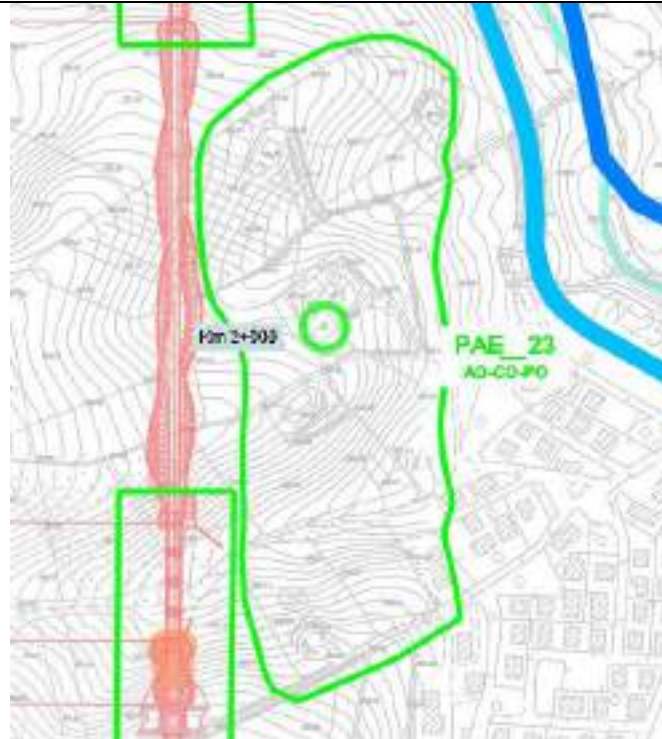
CODICE PUNTO MISURA:

PAE_23

COORDINATE GEOGRAFICHE:

43°12'33.63"N - 13° 2'47.73"E

STRALCIO PLANIMETRICO



ORTOFOTO



LOCALIZZAZIONE GEOGRAFICA

REGIONE:	Marche	PROVINCIA:	Macerata	COMUNE:	Castelraimondo
----------	--------	------------	----------	---------	----------------

DOCUMENTAZIONE FOTOGRAFICA



NOTE

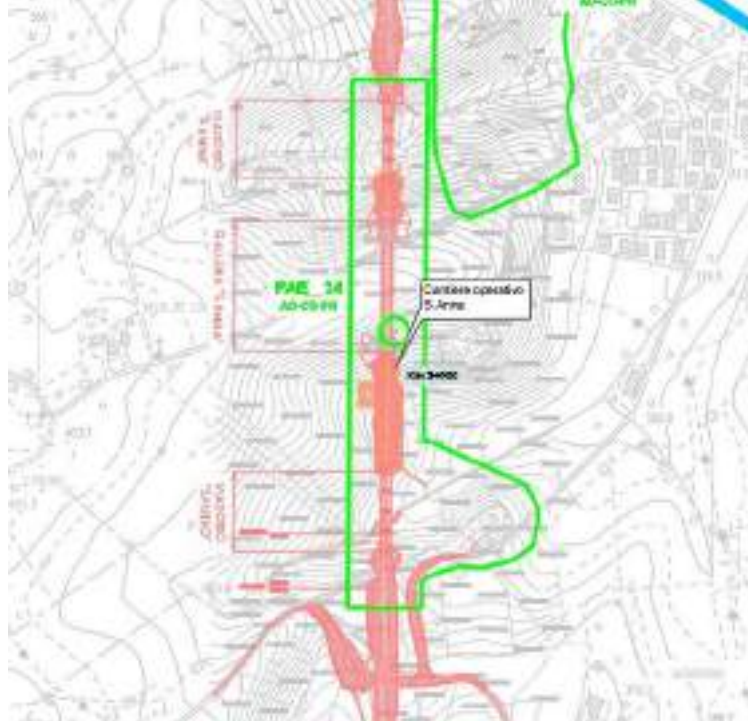
CODICE PUNTO MISURA:

PAE_24

COORDINATE GEOGRAFICHE:

43°12'19.19"N – 13° 2'41.34"E

STRALCIO PLANIMETRICO



ORTOFOTO



LOCALIZZAZIONE GEOGRAFICA

REGIONE:	Marche	PROVINCIA:	Macerata	COMUNE:	Castelraimondo
----------	--------	------------	----------	---------	----------------

DOCUMENTAZIONE FOTOGRAFICA



NOTE

--

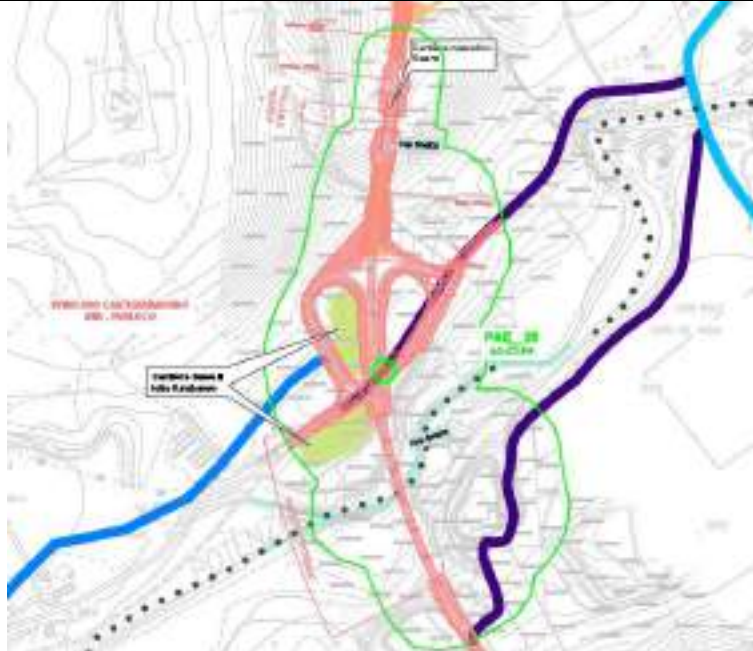
CODICE PUNTO MISURA:

PAE_25

COORDINATE GEOGRAFICHE:

43°11'34.14"N - 13° 2'40.22"E

STRALCIO PLANIMETRICO



ORTOFOTO



CODICE PUNTO MISURA:

PAE_26

COORDINATE GEOGRAFICHE:

43°11'1.02"N - 13° 2'59.28"E

STRALCIO PLANIMETRICO



ORTOFOTO



LOCALIZZAZIONE GEOGRAFICA

REGIONE:	Marche	PROVINCIA:	Macerata	COMUNE:	Camerino
----------	--------	------------	----------	---------	----------

DOCUMENTAZIONE FOTOGRAFICA**NOTE**

CODICE PUNTO MISURA:

PAE_27

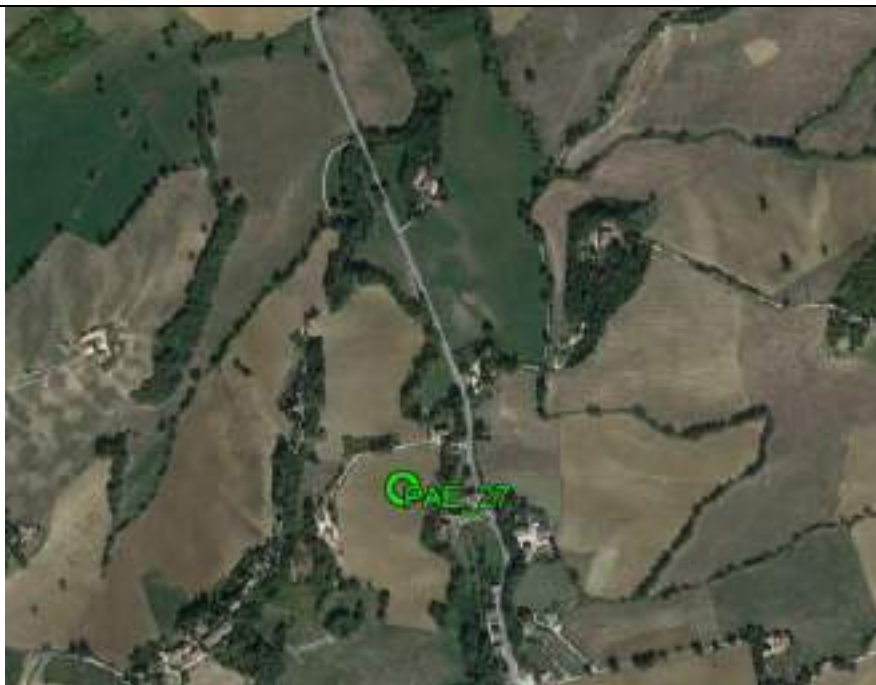
COORDINATE GEOGRAFICHE:

43°9'59.19"N - 13° 3'23.26"E

STRALCIO PLANIMETRICO



ORTOFOTO



LOCALIZZAZIONE GEOGRAFICA

REGIONE:	Marche	PROVINCIA:	Macerata	COMUNE:	Camerino
----------	--------	------------	----------	---------	----------

DOCUMENTAZIONE FOTOGRAFICA

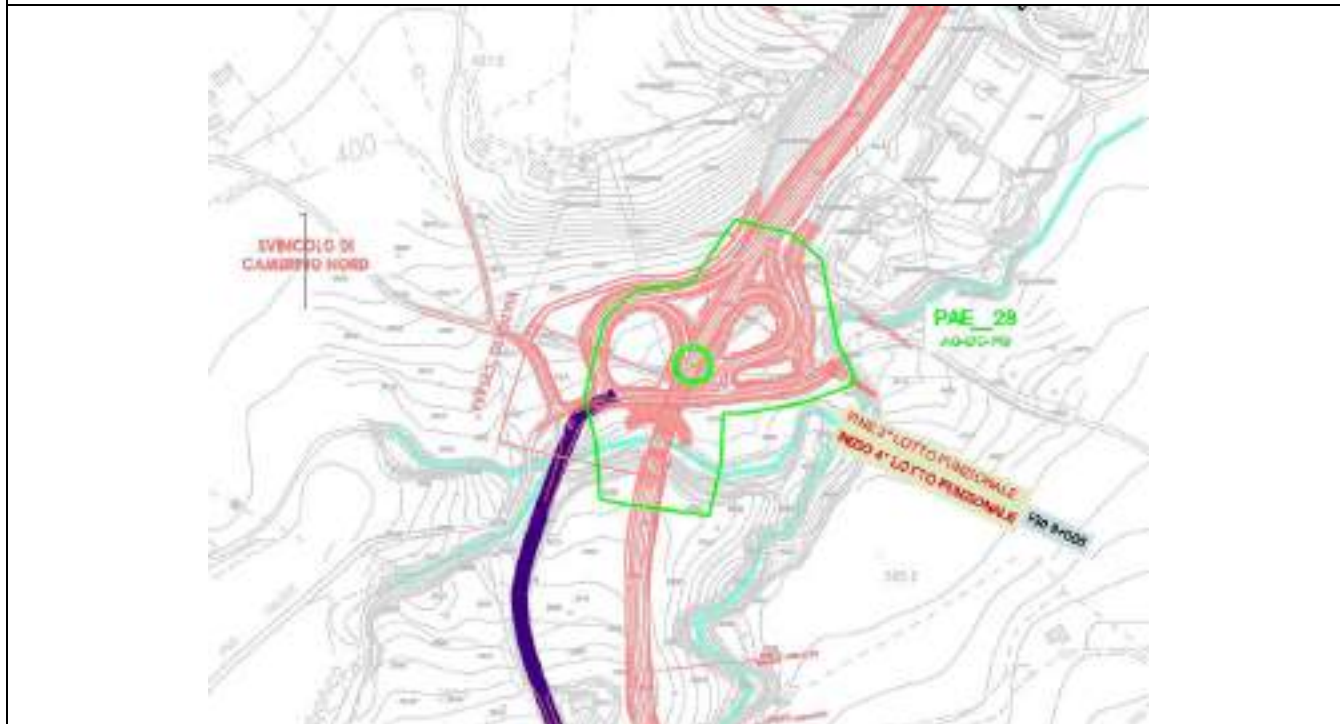


NOTE

--

CODICE PUNTO MISURA:	PAE_28
COORDINATE GEOGRAFICHE:	43°9'3.31"N - 13° 2'49.29"E

STRALCIO PLANIMETRICO



ORTOFOTO



LOCALIZZAZIONE GEOGRAFICA

REGIONE:	Marche	PROVINCIA:	Macerata	COMUNE:	Camerino
----------	--------	------------	----------	---------	----------

DOCUMENTAZIONE FOTOGRAFICA



NOTE

--

CODICE PUNTO MISURA:	PAE_29
COORDINATE GEOGRAFICHE:	43°8'48.43"N - 13° 2'50.86"E

STRALCIO PLANIMETRICO



ORTOFOTO



LOCALIZZAZIONE GEOGRAFICA

REGIONE:	Marche	PROVINCIA:	Macerata	COMUNE:	Camerino
----------	--------	------------	----------	---------	----------

DOCUMENTAZIONE FOTOGRAFICA



NOTE

--

CODICE PUNTO MISURA:

PAE_30

COORDINATE GEOGRAFICHE:

43°16'24.40"N 12°59'36.49"E

STRALCIO PLANIMETRICO



ORTOFOTO



LOCALIZZAZIONE GEOGRAFICA

REGIONE:	Marche	PROVINCIA:	Macerata	COMUNE:	Camerino
----------	--------	------------	----------	---------	----------

DOCUMENTAZIONE FOTOGRAFICA



NOTE

--

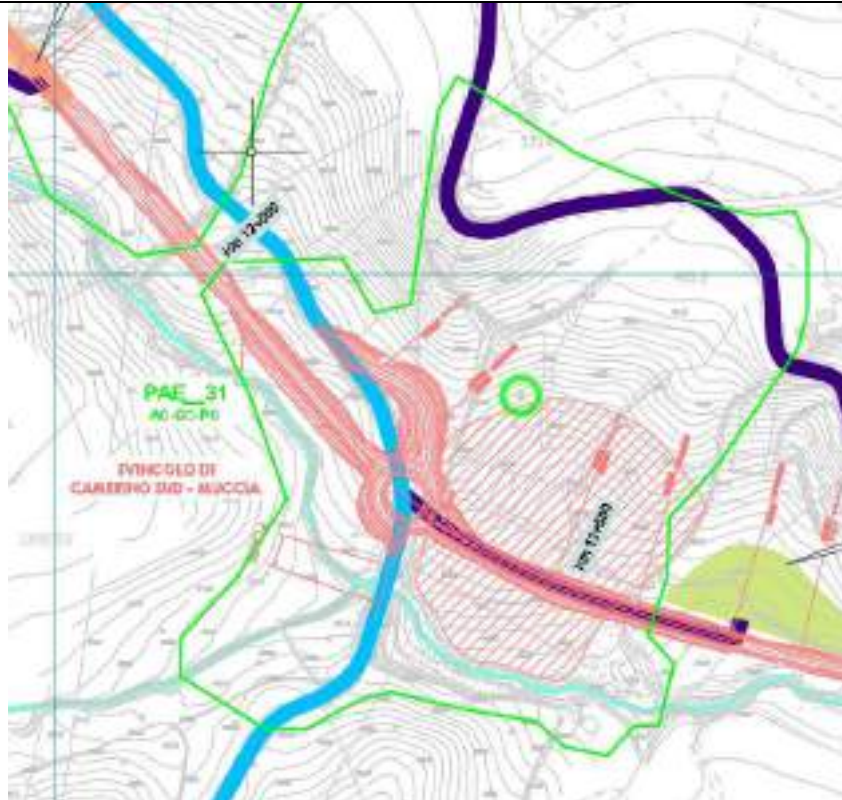
CODICE PUNTO MISURA:

PAE_31

COORDINATE GEOGRAFICHE:

43°7'30.66"N - 13° 3'38.50"E

STRALCIO PLANIMETRICO



ORTOFOTO



LOCALIZZAZIONE GEOGRAFICA

REGIONE:	Marche	PROVINCIA:	Macerata	COMUNE:	Camerino
----------	--------	------------	----------	---------	----------

DOCUMENTAZIONE FOTOGRAFICA



NOTE

--

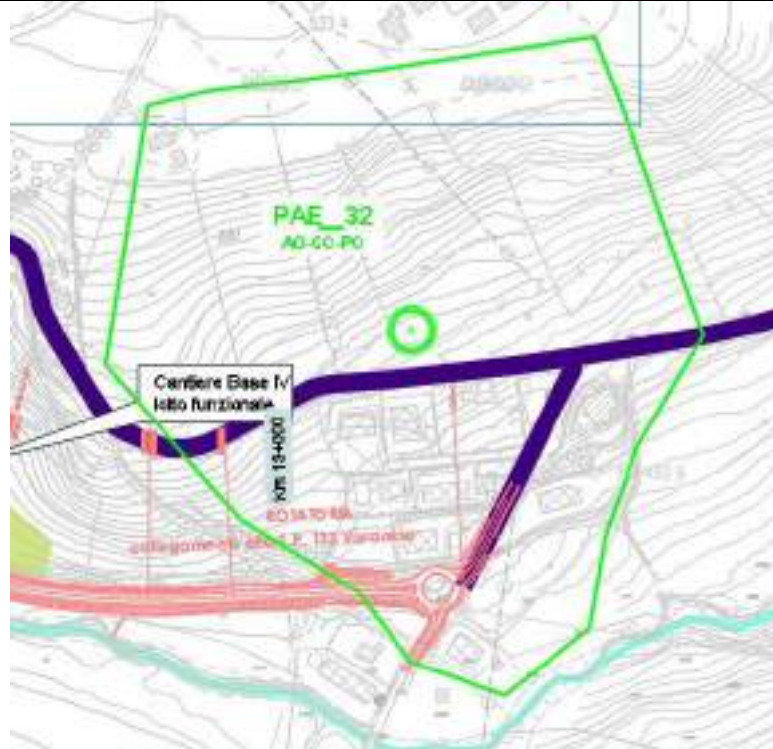
CODICE PUNTO MISURA:

PAE_32

COORDINATE GEOGRAFICHE:

43°7'27.18"N - 13° 4'14.42"E

STRALCIO PLANIMETRICO



ORTOFOTO



LOCALIZZAZIONE GEOGRAFICA

REGIONE:	Marche	PROVINCIA:	Macerata	COMUNE:	Camerino
----------	--------	------------	----------	---------	----------

DOCUMENTAZIONE FOTOGRAFICA



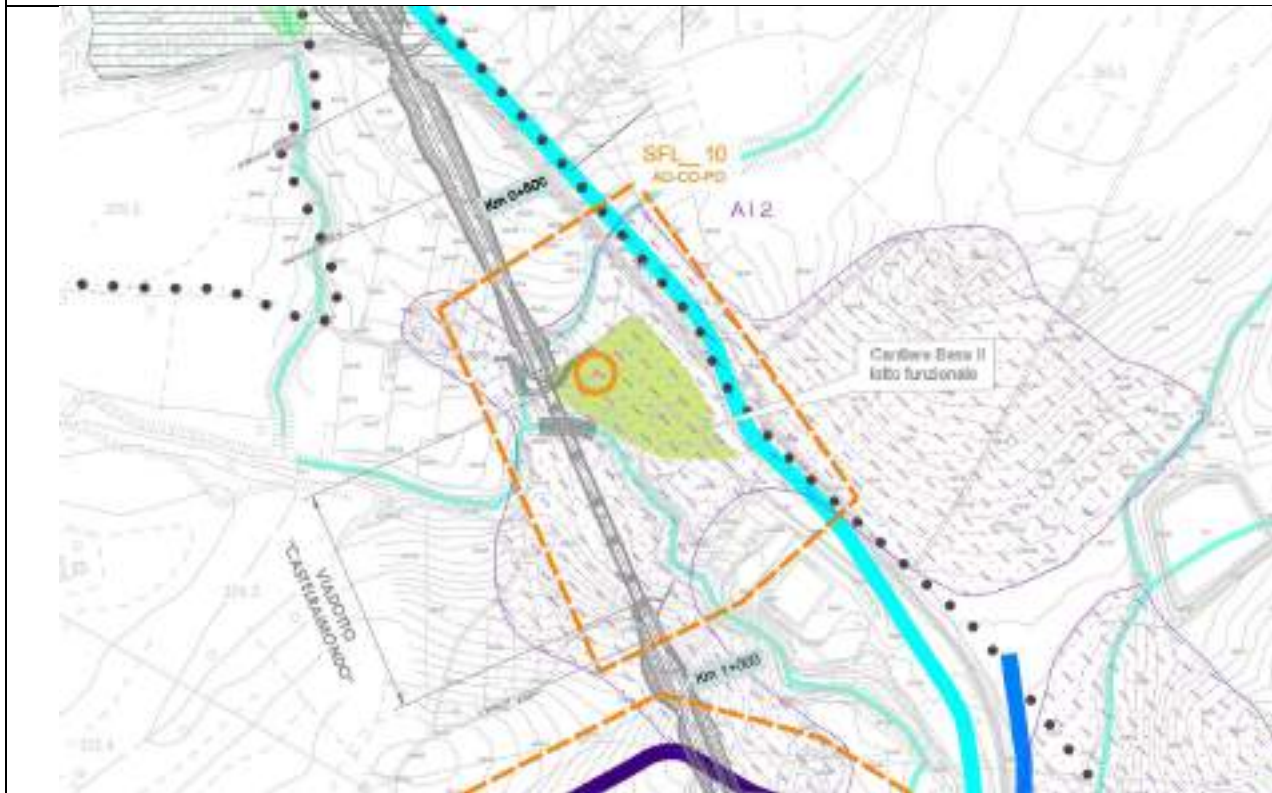
NOTE

--

9. COMPONENTE STATO FISICO DEI LUOGHI

CODICE PUNTO MISURA:	SFL_10
COORDINATE GEOGRAFICHE:	43°13'14.81"N 13° 2'32.80"E

STRALCIO PLANIMETRICO



ORTOFOTO



LOCALIZZAZIONE GEOGRAFICA

REGIONE:	Marche	PROVINCIA:	Macerata	COMUNE:	Castelraimondo/Gagliole
----------	--------	------------	----------	---------	-------------------------

INTERVALLO PLANOALTIMETRICO**INTERVALLO PLANOALTIMETRICO:**

- 0-100 M S.L.M.
 100-200 M S.L.M.
 200-300 M S.L.M.
 300-400 M S.L.M.
 400-500 M S.L.M.
 500-600 M S.L.M.
 600-700 M S.L.M.
 700-800 M S.L.M.

CARATTERISTICA DELL'INFRASTRUTTURA

TIPOLOGIA DI OPERA:

- CANTIERE BASE RILEVATO TRINCEA RASO VIADOTTO GALL. NATURALE GALL. ARTIFICIALE

CARATTERISTICA DEL PUNTO DI MONITORAGGIO

DISTANZA DAL TRACCIATO:

POSIZIONE RISPETTO ALL'ASSE DEL TRACCIATO:

- EST OVEST NORD SUD A CAVALLO

DENOMINAZIONE AREA DI CANTIERE: CANTIERE BASE | LOTTO FUNZIONALE

DOCUMENTAZIONE FOTOGRAFICA



NOTE

CODICE PUNTO MISURA:

SFL_11

COORDINATE GEOGRAFICHE:

43°12'54.78"N 13° 2'39.60"E

STRALCIO PLANIMETRICO



ORTOFOTO



LOCALIZZAZIONE GEOGRAFICA

REGIONE:	Marche	PROVINCIA:	Macerata	COMUNE:	Castelraimondo
----------	--------	------------	----------	---------	----------------

INTERVALLO PLANOALTIMETRICO**INTERVALLO PLANOALTIMETRICO:**

- 0-100 M S.L.M.
 100-200 M S.L.M.
 200-300 M S.L.M.
 300-400 M S.L.M.
 400-500 M S.L.M.
 500-600 M S.L.M.
 600-700 M S.L.M.
 700-800 M S.L.M.

CARATTERISTICA DELL'INFRASTRUTTURA

TIPOLOGIA DI OPERA:

- CANTIERE RILEVATO TRINCEA RASO VIADOTTO GALLERIA NATURALE GALLERIA ARTIFICIALE

CARATTERISTICA DEL PUNTO DI MONITORAGGIO

Distanza dal tracciato:

Posizione rispetto all'asse del tracciato:

- EST OVEST NORD SUD A CAVALLO

DENOMINAZIONE AREA DI CANTIERE: CANTIERE OPERATIVO GALL. FEGGIANO 2 – VIAD. VALLONE

DOCUMENTAZIONE FOTOGRAFICA



NOTE

CODICE PUNTO MISURA:	SFL_12
COORDINATE GEOGRAFICHE:	43°12'26.78"N 13° 2'39.03"E

STRALCIO PLANIMETRICO



ORTOFOTO



LOCALIZZAZIONE GEOGRAFICA

REGIONE:	Marche	PROVINCIA:	Macerata	COMUNE:	Castelraimondo
----------	--------	------------	----------	---------	----------------

INTERVALLO PLANOALTIMETRICO**INTERVALLO PLANOALTIMETRICO:**

- 0-100 M S.L.M.
 100-200 M S.L.M.
 200-300 M S.L.M.
 300-400 M S.L.M.
 400-500 M S.L.M.
 500-600 M S.L.M.
 600-700 M S.L.M.
 700-800 M S.L.M.

CARATTERISTICA DELL'INFRASTRUTTURA

TIPOLOGIA DI OPERA:

- CANTIERE RILEVATO TRINCEA RASO VIADOTTO GALLERIA NATURALE GALLERIA ARTIFICIALE

CARATTERISTICA DEL PUNTO DI MONITORAGGIO

Distanza dal tracciato:

Posizione rispetto all'asse del tracciato:

- EST OVEST NORD SUD A CAVALLO

DENOMINAZIONE AREA DI CANTIERE: CANTIERE OPERATIVO VIAD. S. ANNA – GALL. S. ANNA

DOCUMENTAZIONE FOTOGRAFICA



NOTE

CODICE PUNTO MISURA:

SFL_13

COORDINATE GEOGRAFICHE:

43°12'11.87"N 13° 2'39.90"E

STRALCIO PLANIMETRICO



ORTOFOTO



LOCALIZZAZIONE GEOGRAFICA

REGIONE:	Marche	PROVINCIA:	Macerata	COMUNE:	Castelraimondo
----------	--------	------------	----------	---------	----------------

INTERVALLO PLANOALTIMETRICO**INTERVALLO PLANOALTIMETRICO:**

- 0-100 M S.L.M.
 100-200 M S.L.M.
 200-300 M S.L.M.
 300-400 M S.L.M.
 400-500 M S.L.M.
 500-600 M S.L.M.
 600-700 M S.L.M.
 700-800 M S.L.M.

CARATTERISTICA DELL'INFRASTRUTTURA

TIPOLOGIA DI OPERA:

- CANTIERE RILEVATO TRINCEA RASO VIADOTTO GALLERIA NATURALE GALLERIA ARTIFICIALE

CARATTERISTICA DEL PUNTO DI MONITORAGGIO

DISTANZA DAL TRACCIATO:

POSIZIONE RISPETTO ALL'ASSE DEL TRACCIATO:

- EST OVEST NORD SUD A CAVALLO

DENOMINAZIONE AREA DI CANTIERE: CANTIERE OPERATIVO VIAD. S. PIETRO – GALL. S. ANNA

DOCUMENTAZIONE FOTOGRAFICA



NOTE

CODICE PUNTO MISURA:

SFL_14

COORDINATE GEOGRAFICHE:

43°11'45.45"N 13° 2'37.18"E

STRALCIO PLANIMETRICO



ORTOFOTO



LOCALIZZAZIONE GEOGRAFICA

REGIONE:	Marche	PROVINCIA:	Macerata	COMUNE:	Castelraimondo
----------	--------	------------	----------	---------	----------------

INTERVALLO PLANOALTIMETRICO**INTERVALLO PLANOALTIMETRICO:**

- 0-100 M S.L.M.
 100-200 M S.L.M.
 200-300 M S.L.M.
 300-400 M S.L.M.
 400-500 M S.L.M.
 500-600 M S.L.M.
 600-700 M S.L.M.
 700-800 M S.L.M.

CARATTERISTICA DELL'INFRASTRUTTURA

TIPOLOGIA DI OPERA:

- CANTIERE RILEVATO TRINCEA RASO VIADOTTO GALLERIA NATURALE GALLERIA ARTIFICIALE

CARATTERISTICA DEL PUNTO DI MONITORAGGIO

Distanza dal tracciato:

POSIZIONE RISPETTO ALL'ASSE DEL TRACCIATO:

- EST OVEST NORD SUD A CAVALLO

DENOMINAZIONE AREA DI CANTIERE: CANTIERE OPERATIVO GALL. SEANO

DOCUMENTAZIONE FOTOGRAFICA



NOTE

CODICE PUNTO MISURA:

SFL_15

COORDINATE GEOGRAFICHE:

43°11'38.79"N 13° 2'46.37"E

STRALCIO PLANIMETRICO



ORTOFOTO



LOCALIZZAZIONE GEOGRAFICA

REGIONE:	Marche	PROVINCIA:	Macerata	COMUNE:	Castelraimondo
----------	--------	------------	----------	---------	----------------

INTERVALLO PLANOALTIMETRICO**INTERVALLO PLANOALTIMETRICO:**

- 0-100 M S.L.M.
 100-200 M S.L.M.
 200-300 M S.L.M.
 300-400 M S.L.M.
 400-500 M S.L.M.
 500-600 M S.L.M.
 600-700 M S.L.M.
 700-800 M S.L.M.

CARATTERISTICA DELL'INFRASTRUTTURA

TIPOLOGIA DI OPERA:

- CANTIERE BASE RILEVATO TRINCEA RASO VIADOTTO GALLERIA NATURALE GALLERIA ARTIFICIALE

CARATTERISTICA DEL PUNTO DI MONITORAGGIO

DISTANZA DAL TRACCIATO:

POSIZIONE RISPETTO ALL'ASSE DEL TRACCIATO:

- EST OVEST NORD SUD A CAVALLO

DENOMINAZIONE AREA DI CANTIERE: CANTIERE BASE III LOTTO FUNZIONALE

DOCUMENTAZIONE FOTOGRAFICA



NOTE

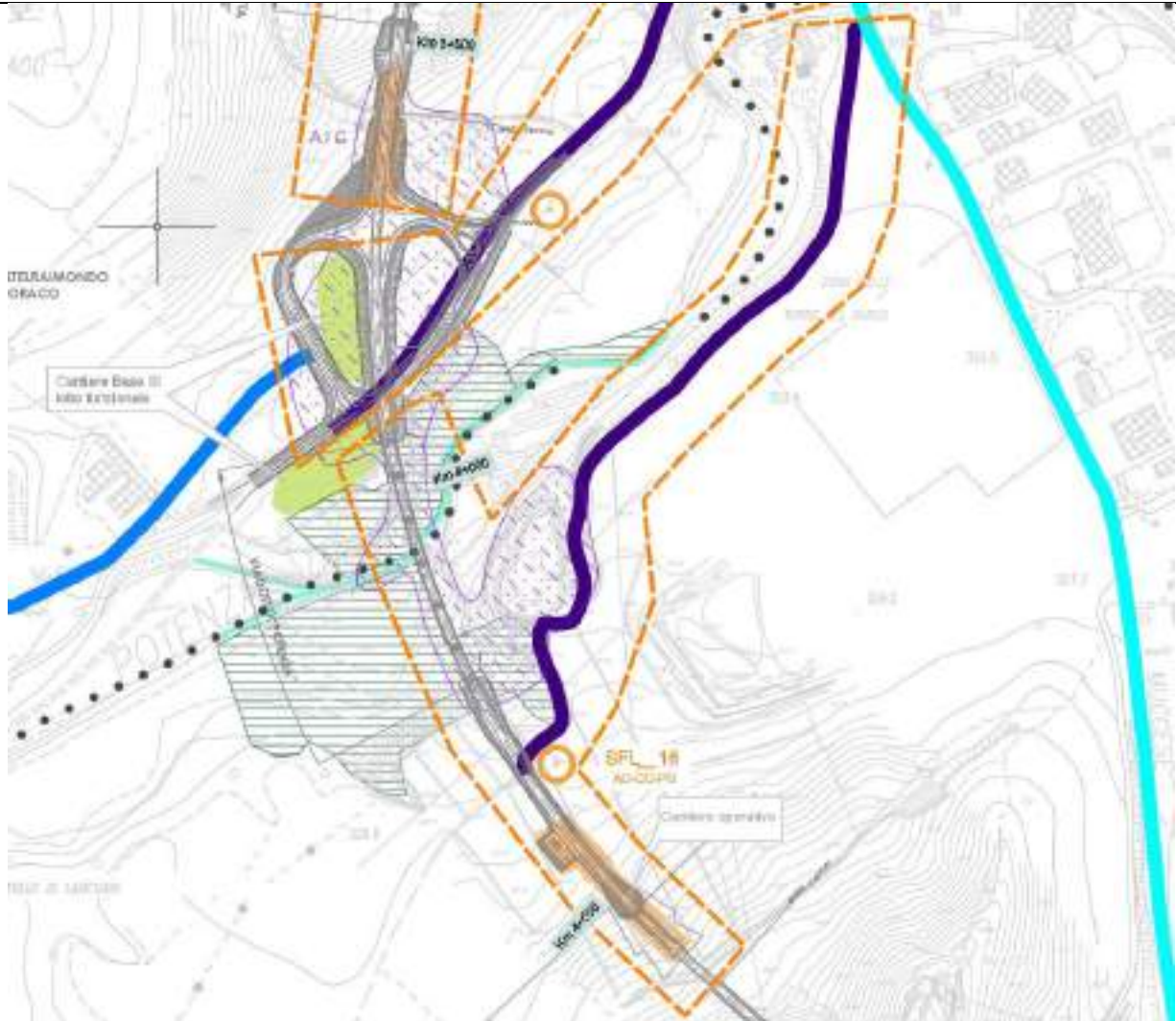
CODICE PUNTO MISURA:

SFL_16

COORDINATE GEOGRAFICHE:

43°11'23.35"N 13° 2'49.39"

STRALCIO PLANIMETRICO



ORTOFOTO



LOCALIZZAZIONE GEOGRAFICA

REGIONE:	Marche	PROVINCIA:	Macerata	COMUNE:	Camerino
----------	--------	------------	----------	---------	----------

INTERVALLO PLANOALTIMETRICO

INTERVALLO PLANOALTIMETRICO:

- 0-100 M S.L.M.
- 100-200 M S.L.M.
- 200-300 M S.L.M.
- 300-400 M S.L.M.
- 400-500 M S.L.M.
- 500-600 M S.L.M.
- 600-700 M S.L.M.
- 700-800 M S.L.M.

CARATTERISTICA DELL'INFRASTRUTTURA

TIPOLOGIA DI OPERA:

CANTIERE BASE RILEVATO TRINCEA RASO VIADOTTO GALLERIA NATURALE GALLERIA ARTIFICIALE

CARATTERISTICA DEL PUNTO DI MONITORAGGIO

DISTANZA DAL TRACCIATO:

POSIZIONE RISPETTO ALL'ASSE DEL TRACCIATO:

EST OVEST NORD SUD A CAVALLO

DENOMINAZIONE AREA DI CANTIERE: CANTIERE OPERATIVO VIAD. POTENZA – GALL. MECCIANO

DOCUMENTAZIONE FOTOGRAFICA



NOTE

CODICE PUNTO MISURA:	SFL_17
COORDINATE GEOGRAFICHE:	43°10'52.41"N 13° 3'13.26"E

STRALCIO PLANIMETRICO



ORTOFOTO



LOCALIZZAZIONE GEOGRAFICA

REGIONE:	Marche	PROVINCIA:	Macerata	COMUNE:	Camerino
----------	--------	------------	----------	---------	----------

INTERVALLO PLANOALTIMETRICO**INTERVALLO PLANOALTIMETRICO:**

- 0-100 M S.L.M.
 100-200 M S.L.M.
 200-300 M S.L.M.
 300-400 M S.L.M.
 400-500 M S.L.M.
 500-600 M S.L.M.
 600-700 M S.L.M.
 700-800 M S.L.M.

CARATTERISTICA DELL'INFRASTRUTTURA

TIPOLOGIA DI OPERA:

- CANTIERE BASE RILEVATO TRINCEA RASO VIADOTTO GALLERIA NATURALE GALLERIA ARTIFICIALE

CARATTERISTICA DEL PUNTO DI MONITORAGGIO

DISTANZA DAL TRACCIATO:

POSIZIONE RISPETTO ALL'ASSE DEL TRACCIATO:

- EST OVEST NORD SUD A CAVALLO

DENOMINAZIONE AREA DI CANTIERE: CANTIERE OPERATIVO GALL. MECCIANO

DOCUMENTAZIONE FOTOGRAFICA



NOTE

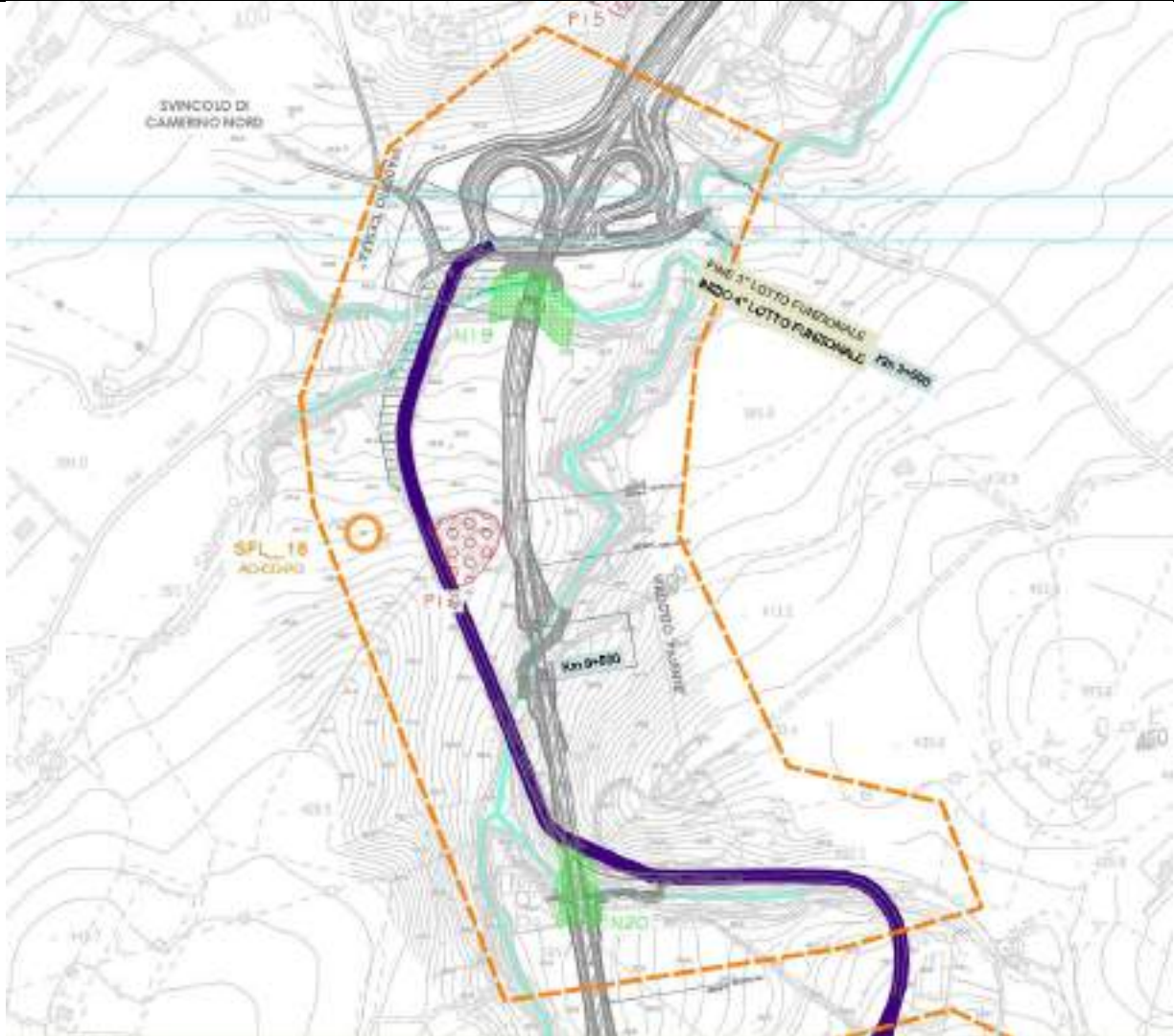
CODICE PUNTO MISURA:

SFL_18

COORDINATE GEOGRAFICHE:

43° 8'51.99"N 13° 2'53.11"E

STRALCIO PLANIMETRICO



ORTOFOTO



LOCALIZZAZIONE GEOGRAFICA

REGIONE:	Marche	PROVINCIA:	Macerata	COMUNE:	Camerino
----------	--------	------------	----------	---------	----------

INTERVALLO PLANOALTIMETRICO

INTERVALLO PLANOALTIMETRICO:

- 0-100 M S.L.M.
- 100-200 M S.L.M.
- 200-300 M S.L.M.
- 300-400 M S.L.M.
- 400-500 M S.L.M.
- 500-600 M S.L.M.
- 600-700 M S.L.M.
- 700-800 M S.L.M.

CARATTERISTICA DELL'INFRASTRUTTURA

TIPOLOGIA DI OPERA:

CANTIERE BASE RILEVATO TRINCEA RASO VIADOTTO GALLERIA NATURALE GALLERIA ARTIFICIALE

CARATTERISTICA DEL PUNTO DI MONITORAGGIO

DISTANZA DAL TRACCIATO:

POSIZIONE RISPETTO ALL'ASSE DEL TRACCIATO:

EST OVEST NORD SUD A CAVALLO

DENOMINAZIONE AREA DI CANTIERE: CANTIERE OPERATIVO VIAD. PALENTE – VIAD. CESARA

DOCUMENTAZIONE FOTOGRAFICA



NOTE

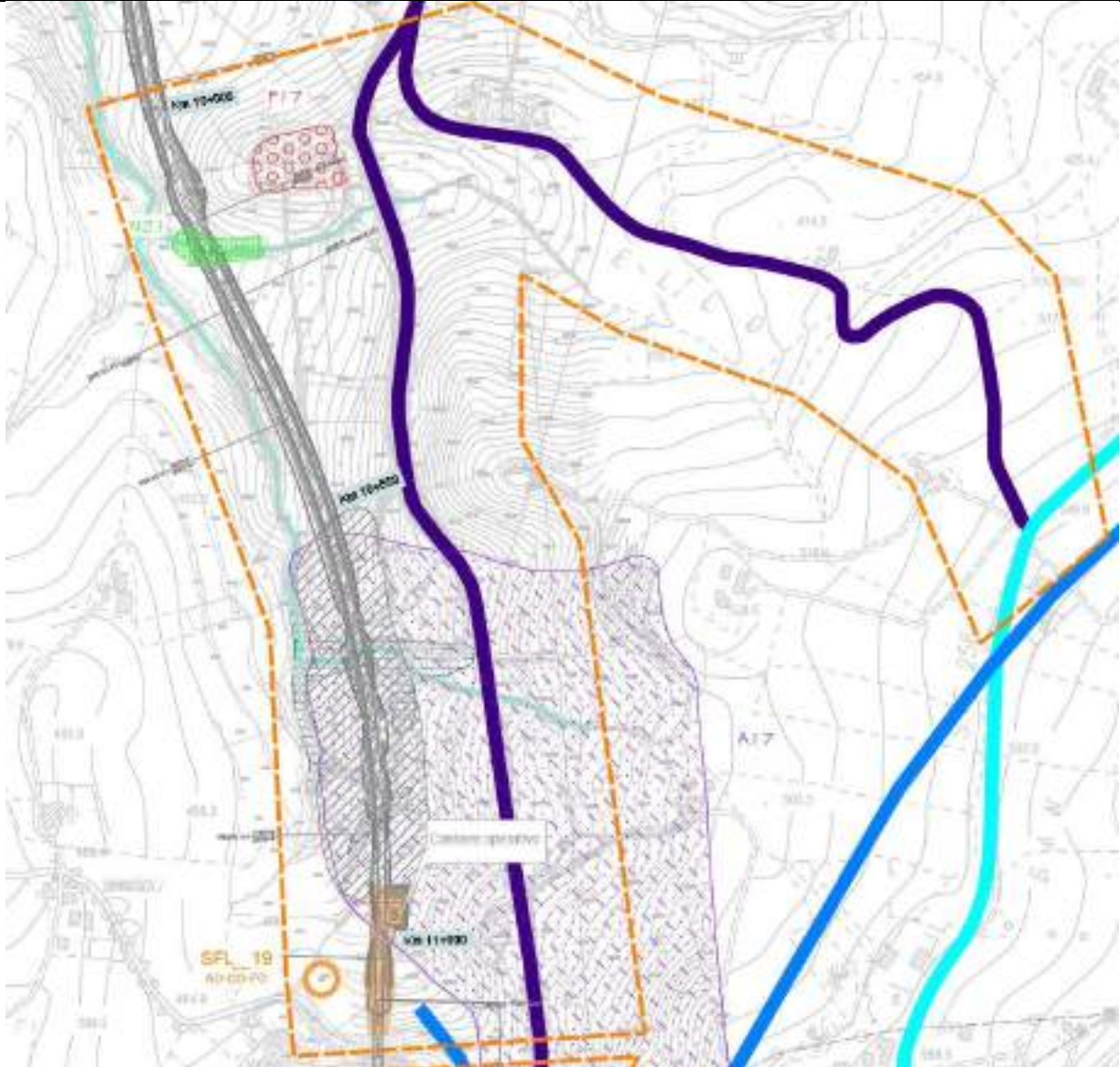
CODICE PUNTO MISURA:

SFL_19

COORDINATE GEOGRAFICHE:

43° 7'59.69"N 13° 3'9.21"E

STRALCIO PLANIMETRICO



ORTOFOTO



LOCALIZZAZIONE GEOGRAFICA

REGIONE:	Marche	PROVINCIA:	Macerata	COMUNE:	Camerino
----------	--------	------------	----------	---------	----------

INTERVALLO PLANOALTIMETRICO

INTERVALLO PLANOALTIMETRICO:

- 0-100 M S.L.M.
- 100-200 M S.L.M.
- 200-300 M S.L.M.
- 300-400 M S.L.M.
- 400-500 M S.L.M.
- 500-600 M S.L.M.
- 600-700 M S.L.M.
- 700-800 M S.L.M.

CARATTERISTICA DELL'INFRASTRUTTURA

TIPOLOGIA DI OPERA:

CANTIERE BASE RILEVATO TRINCEA RASO VIADOTTO GALLERIA NATURALE GALLERIA ARTIFICIALE

CARATTERISTICA DEL PUNTO DI MONITORAGGIO

DISTANZA DAL TRACCIATO:

POSIZIONE RISPETTO ALL'ASSE DEL TRACCIATO:

EST OVEST NORD SUD A CAVALLO

DENOMINAZIONE AREA DI CANTIERE: CANTIERE OPERATIVO GALL. S. BARBARA

DOCUMENTAZIONE FOTOGRAFICA



NOTE

CODICE PUNTO MISURA:	SFL_20
COORDINATE GEOGRAFICHE:	43° 7'46.47"N 13° 3'7.34"E

STRALCIO PLANIMETRICO



ORTOFOTO



LOCALIZZAZIONE GEOGRAFICA

REGIONE:	Marche	PROVINCIA:	Macerata	COMUNE:	Camerino
----------	--------	------------	----------	---------	----------

INTERVALLO PLANOALTIMETRICO**INTERVALLO PLANOALTIMETRICO:**

- 0-100 M S.L.M.
 100-200 M S.L.M.
 200-300 M S.L.M.
 300-400 M S.L.M.
 400-500 M S.L.M.
 500-600 M S.L.M.
 600-700 M S.L.M.
 700-800 M S.L.M.

CARATTERISTICA DELL'INFRASTRUTTURA

TIPOLOGIA DI OPERA:

- CANTIERE BASE RILEVATO TRINCEA RASO VIADOTTO GALLERIA NATURALE GALLERIA ARTIFICIALE

CARATTERISTICA DEL PUNTO DI MONITORAGGIO

DISTANZA DAL TRACCIATO:

POSIZIONE RISPETTO ALL'ASSE DEL TRACCIATO:

- EST OVEST NORD SUD A CAVALLO

DENOMINAZIONE AREA DI CANTIERE: CANTIERE OPERATIVO GALL.S. BARBARA

DOCUMENTAZIONE FOTOGRAFICA



NOTE

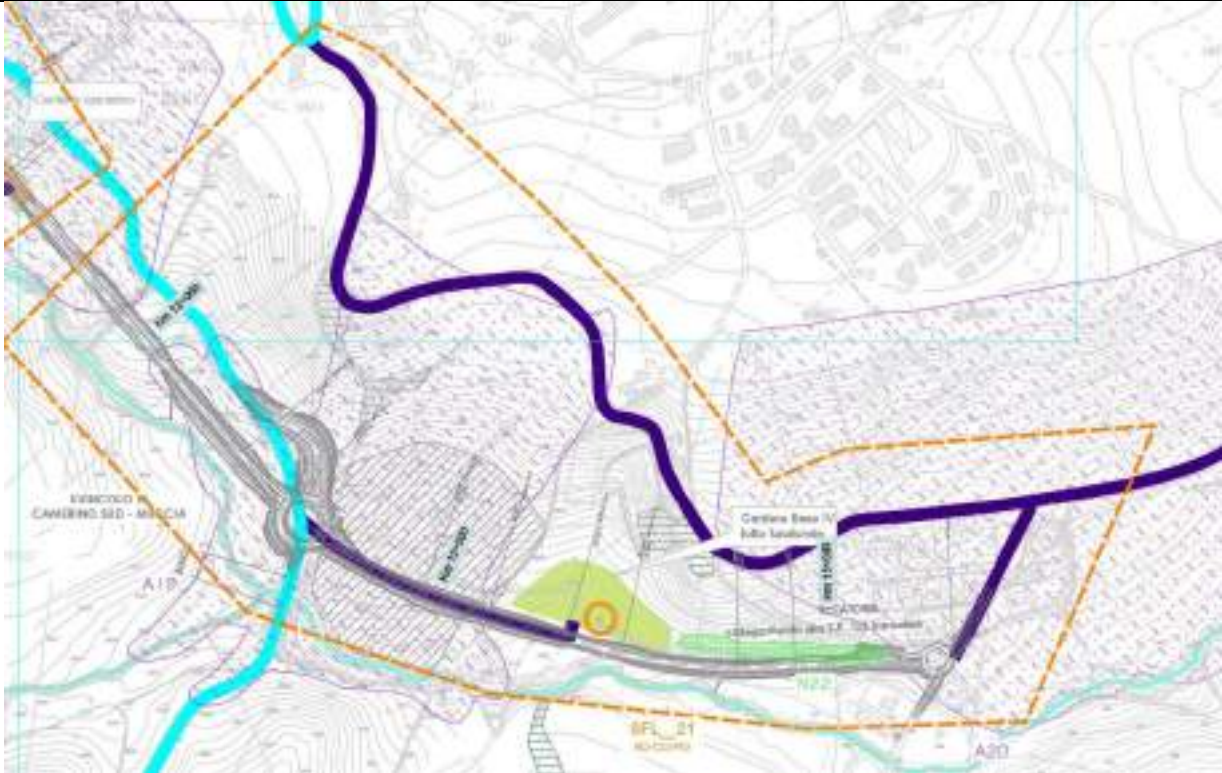
CODICE PUNTO MISURA:

SFL_21

COORDINATE GEOGRAFICHE:

43° 7'21.33"N 13° 3'51.57"E

STRALCIO PLANIMETRICO



ORTOFOTO



LOCALIZZAZIONE GEOGRAFICA

REGIONE:	Marche	PROVINCIA:	Macerata	COMUNE:	Camerino
----------	--------	------------	----------	---------	----------

INTERVALLO PLANOALTIMETRICO**INTERVALLO PLANOALTIMETRICO:**

- 0-100 M S.L.M.
 100-200 M S.L.M.
 200-300 M S.L.M.
 300-400 M S.L.M.
 400-500 M S.L.M.
 500-600 M S.L.M.
 600-700 M S.L.M.
 700-800 M S.L.M.

CARATTERISTICA DELL'INFRASTRUTTURA

TIPOLOGIA DI OPERA:

- CANTIERE BASE RILEVATO TRINCEA RASO VIADOTTO GALLERIA NATURALE GALLERIA ARTIFICIALE

CARATTERISTICA DEL PUNTO DI MONITORAGGIO

Distanza dal tracciato:

POSIZIONE RISPETTO ALL'ASSE DEL TRACCIATO:

- EST OVEST NORD SUD A CAVALLO

DENOMINAZIONE AREA DI CANTIERE: CANTIERE BASE IV LOTTO FUNZIONALE

DOCUMENTAZIONE FOTOGRAFICA



NOTE