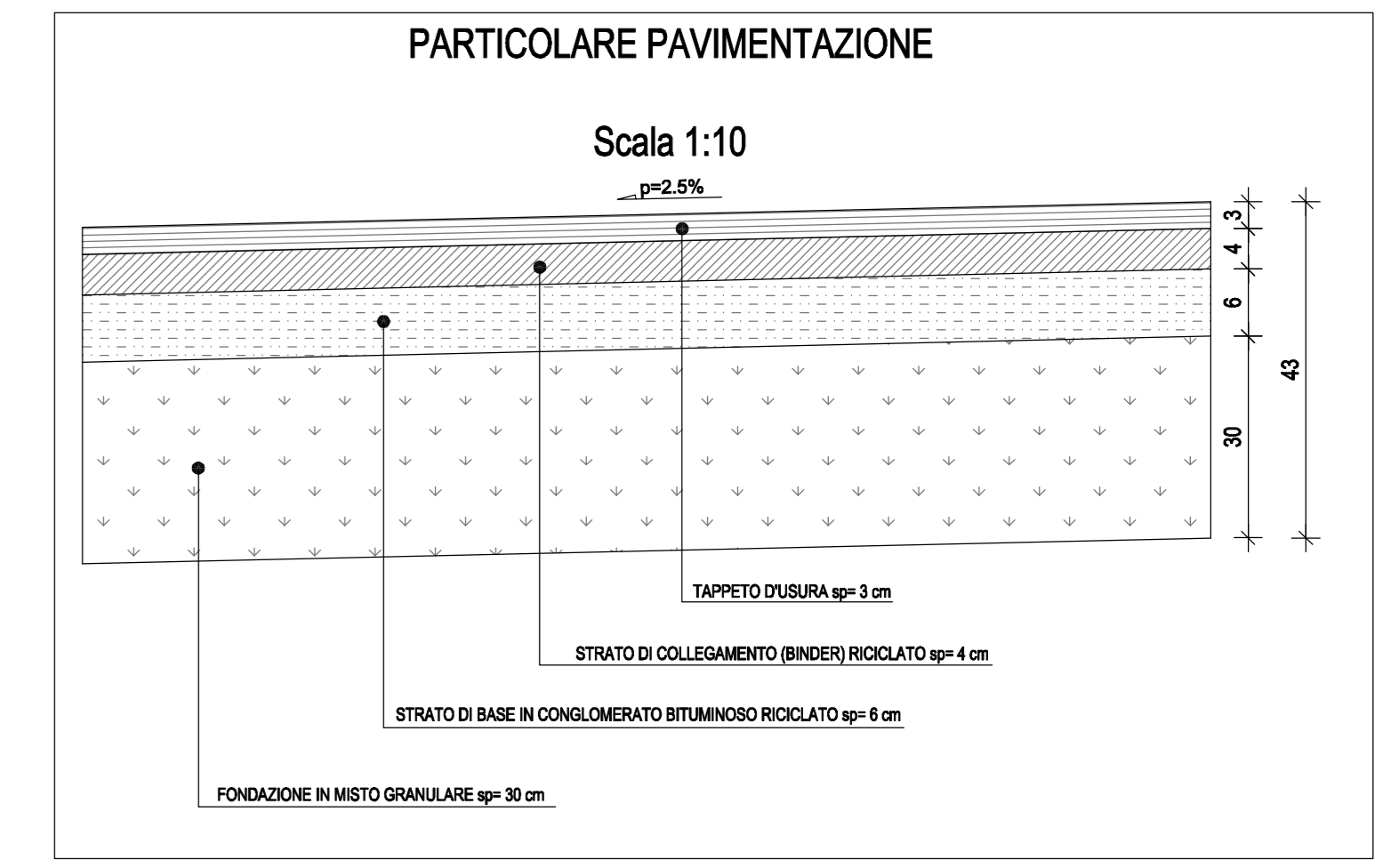
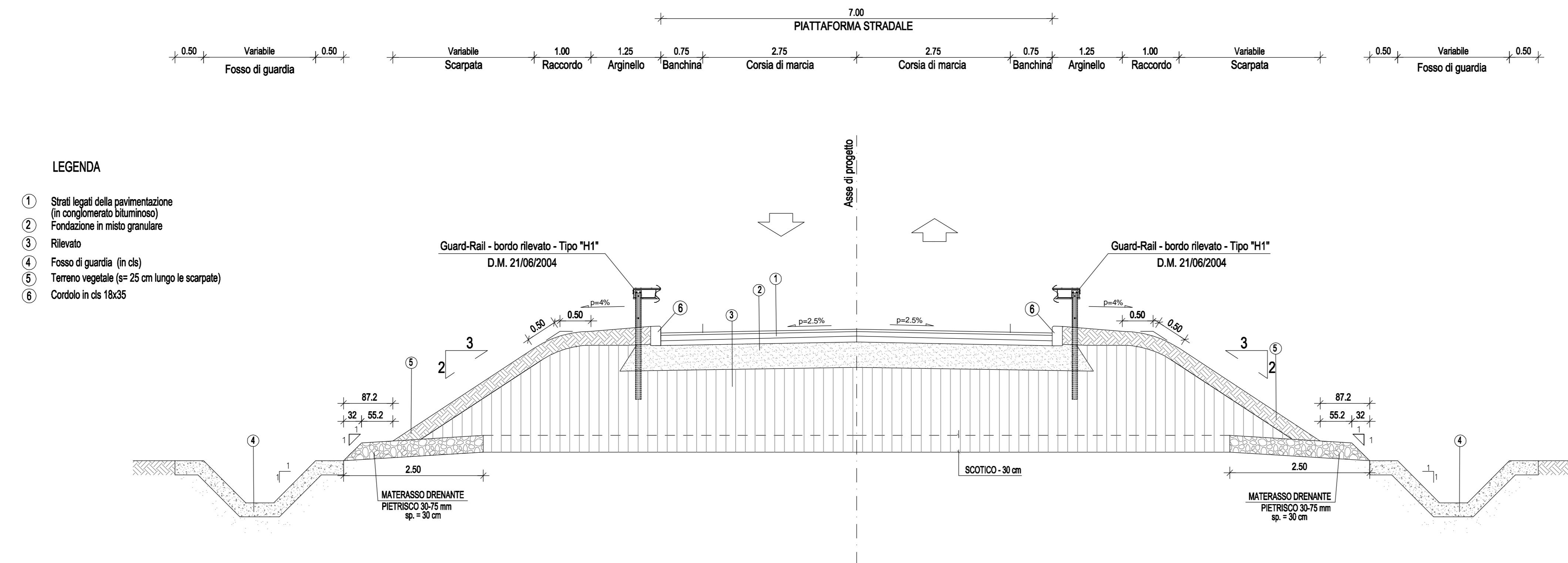
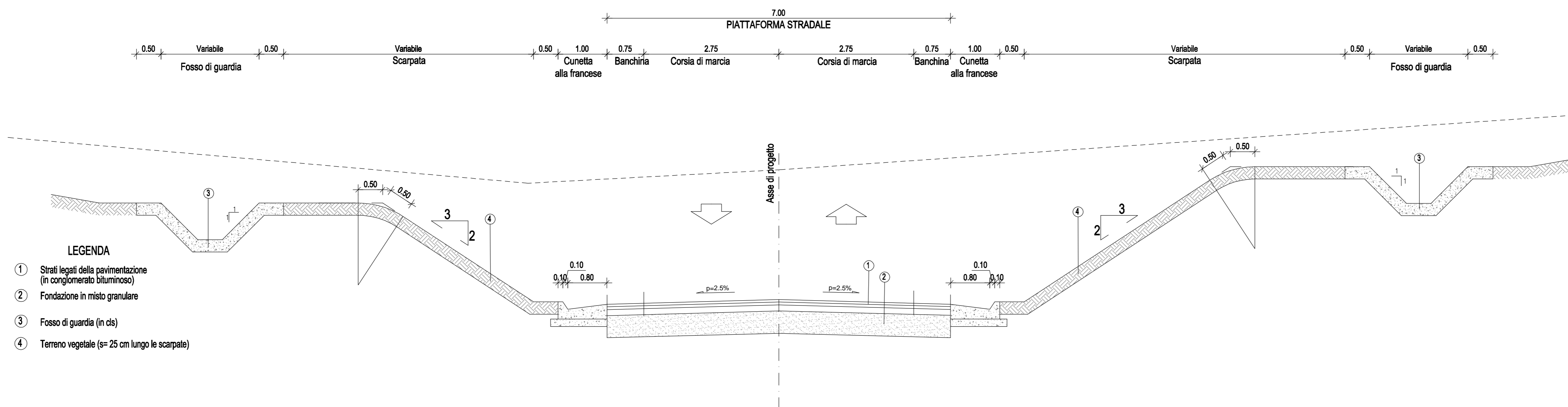


SEZIONE TIPO 2 IN RILEVATO
Scala 1:50

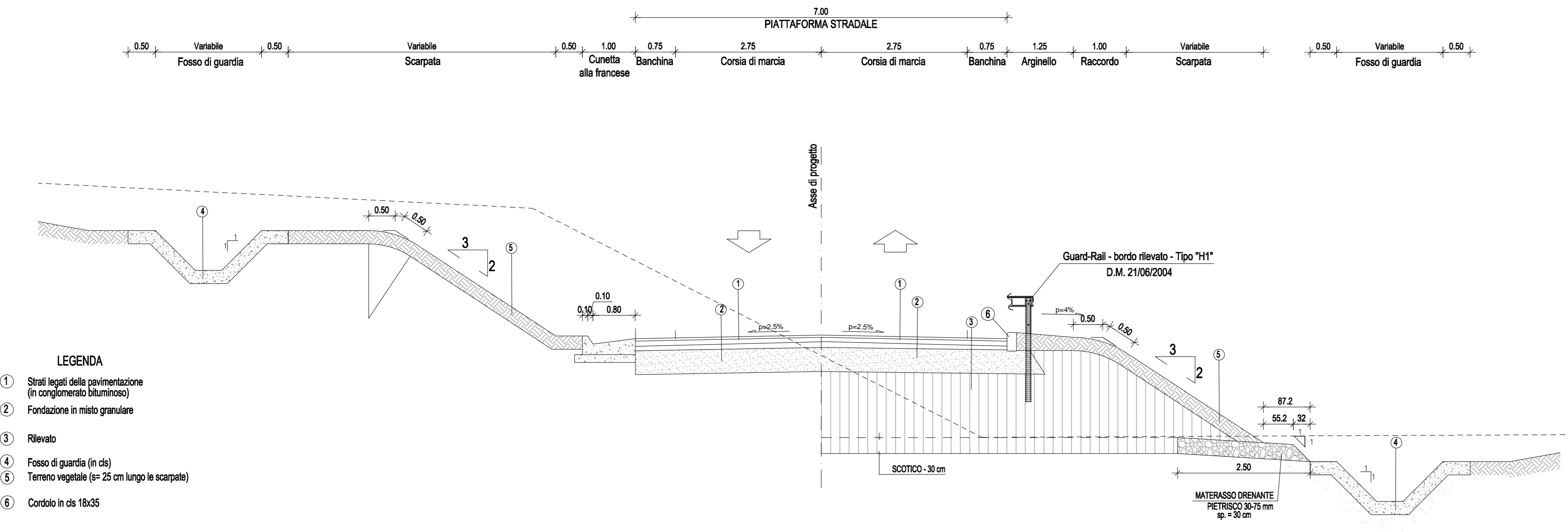


SEZIONE TIPO 2 IN TRINCEA
Scala 1:50



HT - BORDO RILEVATO	Larghezza Utile V16
---------------------	------------------------

SEZIONE TIPO 2 A MEZZACOSTA
Scala 1:50



**CORRIDOIO PLURIMODALE TIRRENICO-NORD EUROPA
ITINERARIO AGRIGENTO -CALTANISSETTA-A19
S.S. N° 640 "DI PORTO EMPEDOCLE"
AMMODERNAMENTO E ADEGUAMENTO ALLA CAT. B DEL D.M. 5.11.2001
Dal km 44+000 allo svincolo con l'A19**

PROGETTO DEFINITIVO		
GRUPPO DI PROGETTAZIONE	RESPONSABILI DI PROGETTO	
ATI: TECHNITAL s.p.a. (mandataria) S.I.S. Studio di Ingegneria Stradale s.r.l. DELTA Ingegneria s.r.l. INFRADEC s.r.l. Consulting Engineering PROGIN s.p.a.	Dott. Ing. M. Raccosta Ordine Ing. Verona n° A1665 Prof. Ing. A. Bevilacqua Ordine Ing. Palermo n° 4258 Dott. Ing. M. Carliano Ordine Ing. Agrigento n° A1228 Dott. Ing. W. Troccoli Ordine Ing. Potenza n° 836 Dott. Ing. S. Esposito Ordine Ing. Roma n° 20837	
	IL GEOLOGO	
	INTEGRAZIONE PRESTAZIONI SPECIALISTICHE	
	Dott. Ing. M. Raccosta	
VISTO IL RESPONSABILE DEL PROCEDIMENTO	VISTO IL RESPONSABILE DEL SERVIZIO PROGETTAZIONE	DATA
Dott. Ing. Massimiliano Fidenzi	Dott. Ing. Antonio Valente	PROTOCOLLO

PROGETTO STRADALE SEZIONI TIPO E PARTICOLARI DESCRITTIVI VIABILITA' SECONDARIA Sezioni Tipo - Tav. 2/3				
CODICE PROGETTO	NOME FILE	REVISIONE	FOGLIO	SCALA
L0407B D 0501	LD407B-0-0501-P01-PS03-TRA-ST08-B0W6	B	02	03 VARIE
D				
C				
B	REVISIONE A SEGUITO ISTRUTTORIA ANAS DEL 19/03/2007	Aprile 2007		
A	EMMISSIONE	Settembre 2006		
REV.	DESCRIZIONE	DATA	VERIFICATO RESP. TECNICO	CONTROLLATO RESP. STIPENDIARIO
				APPROVATO RESP. DI SETTORE