ANAS S.p.A.

Direzione Centrale Programmazione Progettazione

CORRIDOIO PLURIMODALE TIRRENICO–NORD EUROPA

ITINERARIO AGRIGENTO –CALTANISSETTA–A19

S.S. N° 640 "DI PORTO EMPEDOCLE"

AMMODERNAMENTO E ADEGUAMENTO ALLA CAT. B DEL D.M. 5.11.2001
Dal km 44+000 allo svincolo con l'A19

PROGETTO DEFINITIVO

GRUPPO DI PROGETTAZIONE

ATI:
TECHNITAL s.p.a. (mandataria)
S.I.S. Studio di Ingegneria Stradale s.r.l.
DELTA Ingegneria s.r.l.
INFRATEC s.r.l Consulting Engineering
PROGIN s.p.a.

I RESPONSABILI DI PROGETTO

Dott. Ing. M. Raccosta
Ordine Ing. Verona n° A1665
Prof. Ing. A. Bevilacqua
Ordine Ing. Palermo n° 4058
Dott. Ing. M. Carlino
Ordine Ing. Agrigento n° A628
Dott. Ing. N. Troccoli
Ordine Ing. Potenza n° 836
Dott. Ing. S. Esposito
Ordine Ing. Roma n° 20837

IL GEOLOGO

INTEGRAZIONE PRESTAZIONI SPECIALISTICHE
Dott. Ing. M. Raccosta

VISTO: IL RESPONSABILE DEL PROCEDIMENTO
Dott. Ing. Massimiliano Fidenzi

VISTO: IL RESPONSABILE DEL SERVIZIO PROGETTAZIONE
Dott. Ing. Antonio Valente

DATA

PROTOCOLLO

PROGETTO STRADALE

SEZIONI TRASVERSALI

ASSE PRINCIPALE – TAV. 2/7
Da progr. 3+000 a progr. 6+600

CODICE PROGETTO	NOME FILE	REVISIONE	FOGLIO	SCALA:
L0407B D 0501	L0407B-D-0501-P01-PS04-TRA-SZ02-B.PDF CODICE ELAB. P01PS04TRASZ02	B	02 DI 07	1:200

REV.	DESCRIZIONE	DATA	VERIFICATO RESP. TECNICO	CONTROLLATO RESP. D'ITINERARIO	APPROVATO RESP. DI SETTORE
D					
C					
B	REVISIONE A SEGUITO ISTRUTTORIA ANAS DEL 19/03/2007	*Aprile 2007*			
A	EMISSIONE	*Ottobre 2006*	*G. Fusani*	*F. Arciuli*	*C. Marro*

GALLERIA ARTIFICIALE ROVERETO
PROGR. 2+690.00 ÷ 2+990.00

SCAVI E BONIFICHE	
STERRO	163.297 mq
BONIFICA	11.449 mq
FOSSO (SEZ. OBBL.)	0.280 mq
SBANCAMENTO MURO	34.930 mq

SOVRASTRUTTURA STRADALE	
STRATI LEGATI	10.499 m
MISTO CEMENTATO	10.499 m
MISTO GRANULARE	12.413 m

SEZIONE N. : 121
QT. PROGETTO : 466.69
DIST.PROG. : 3000.58

SEZIONE N. : 121
QT. PROGETTO : 466.72
DIST.PROG. : 3000.00
DIST.PREC. : 10.00
DIST.SUCC. : 25.00

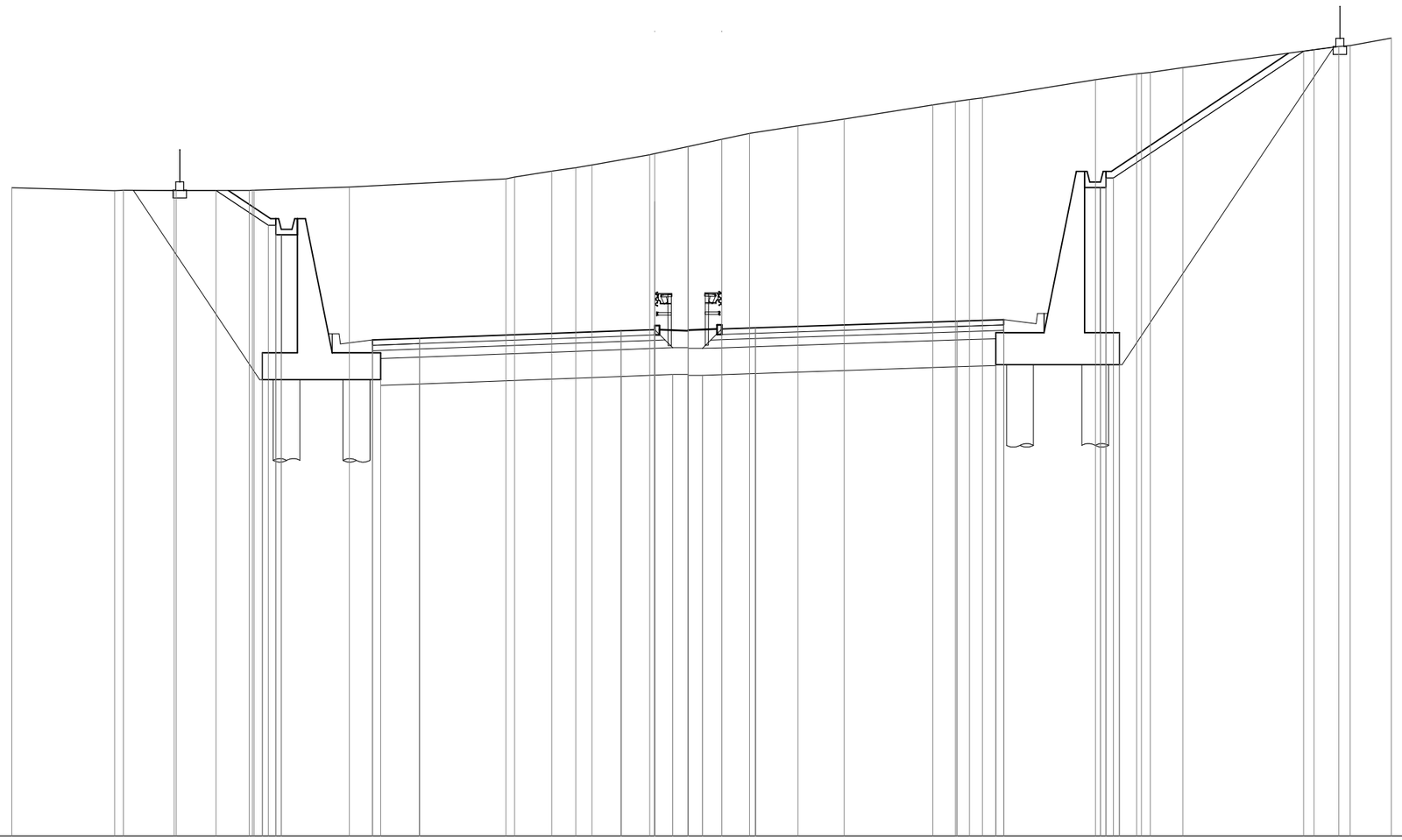

SCALA 1:200

QT.RIF. 447.847

QUOTE TERRENO	471.97		471.87 471.88		471.87 471.88		471.87 471.88 471.89		472.00		472.31 472.37		472.59	472.72 472.82		473.20 473.24		473.51 473.51	473.78	474.00	474.27	474.53		475.05	475.18 475.26 475.32		476.00	476.22 476.24 476.27	476.44		477.11	477.24 477.27	477.54
		3.83	0.33	1.89		2.72		3.55		5.83		1.38	0.89	0.61	2.15		1.25	1.25	1.03	1.80	1.72	3.30		0.84	0.53 0.48	4.20		1.53	0.33	1.21	4.88		0.93	0.42	1.53

QUOTE PROGETTO	471.88		470.83 470.83		466.11 466.31	466.37		466.65	466.69		466.72	466.76		467.01	466.87 467.07		472.59 472.59		476.98	
		1.57		3.60		1.75	7.50		1.25	2.50		1.25	7.50		1.75	3.80		6.59		

SCAVI E BONIFICHE	
STERRO	129.967 mq
BONIFICA	11.450 mq
FOSSO (SEZ. OBBL.)	0.280 mq
SBANCAMENTO MURO	32.868 mq

SOVRASTRUTTURA STRADALE	
STRATI LEGATI	10.500 m
MISTO CEMENTATO	10.500 m
MISTO GRANULARE	12.412 m

SEZIONE N. : 122
QT. PROGETTO : 465.72
DIST.PROG. : 3025.56

SEZIONE N. : 122
QT. PROGETTO : 465.74
DIST.PROG. : 3025.00
DIST.PREC. : 25.00
DIST.SUCC. : 25.00

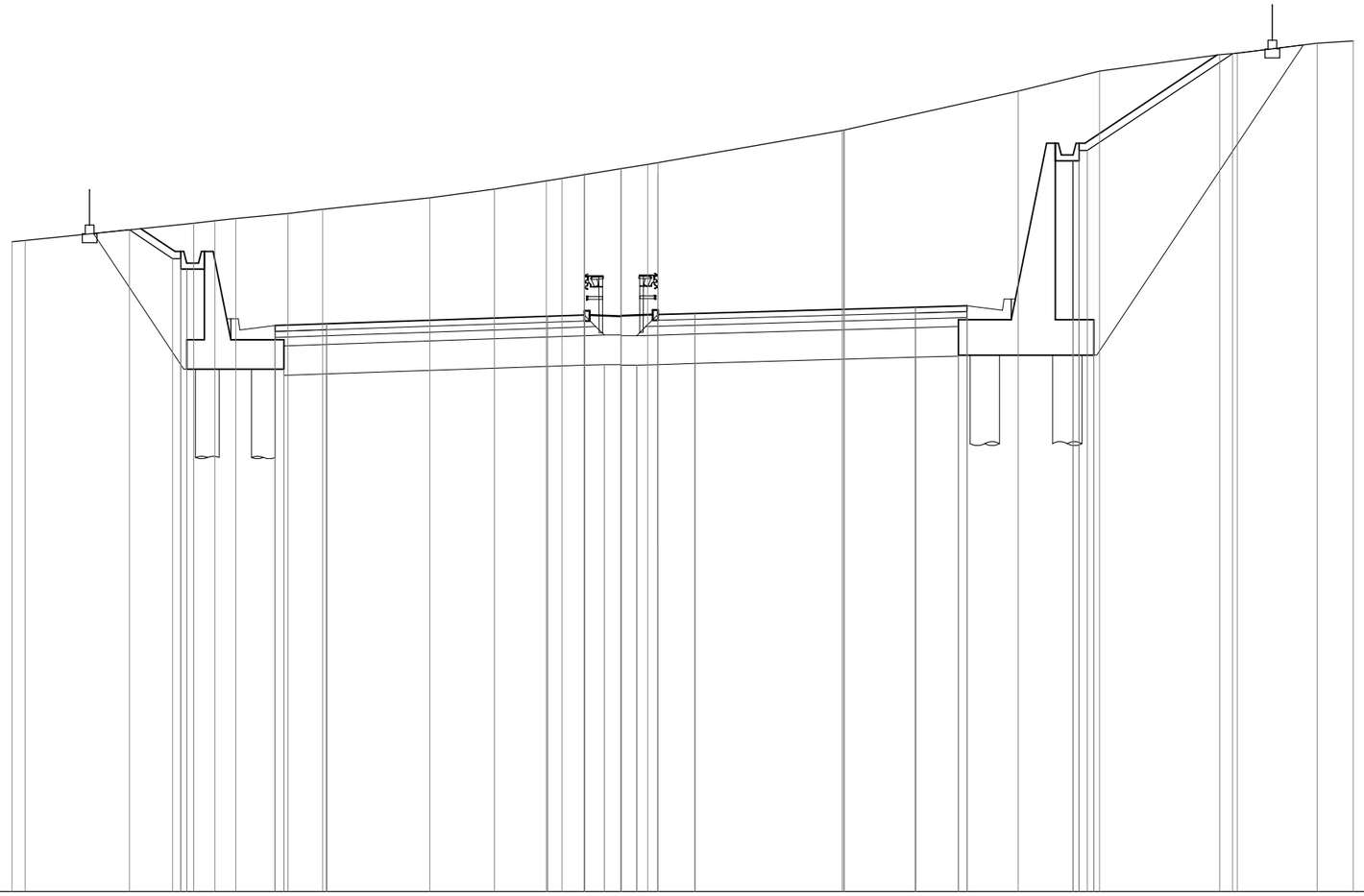

SCALA 1:200

QT.RIF. 446.149

QUOTE TERRENO	468.21	468.25		468.84	468.92	469.00		469.17	469.31		469.70		470.00	470.28	470.37	470.49	470.69	470.69	470.83	470.89		471.99	472.00	472.00		473.32		474.00		474.56	474.61		474.95	475.03
	0.45		5.72	0.73	0.71		1.77	1.18		3.63		2.20	1.76	0.53	0.76	1.25	0.91		0.34		6.26			5.91		2.76		4.08	0.60		2.71		1.23
QUOTE PROGETTO						468.65	467.88	467.88		465.16	465.36	465.42				465.68		465.72		465.74	465.78				465.99		465.84	466.04		471.56	471.56		474.55	
						1.16		3.20			1.75		7.50			1.25		2.50		1.25		7.50			1.75		3.80				4.49		

SCAVI E BONIFICHE	
STERRO	115.228 mq
BONIFICA	11.450 mq
FOSSO (SEZ. OBBL.)	0.280 mq
SBANCAMENTO MURO	27.940 mq

SOVRASTRUTTURA STRADALE	
STRATI LEGATI	10.500 m
MISTO CEMENTATO	10.500 m
MISTO GRANULARE	12.407 m

SEZIONE N. : 123
QT. PROGETTO : 464.74
DIST.PROG. : 3050.54

SEZIONE N. : 123
QT. PROGETTO : 464.76
DIST.PROG. : 3050.00
DIST.PREC. : 25.00
DIST.SUCC. : 25.00

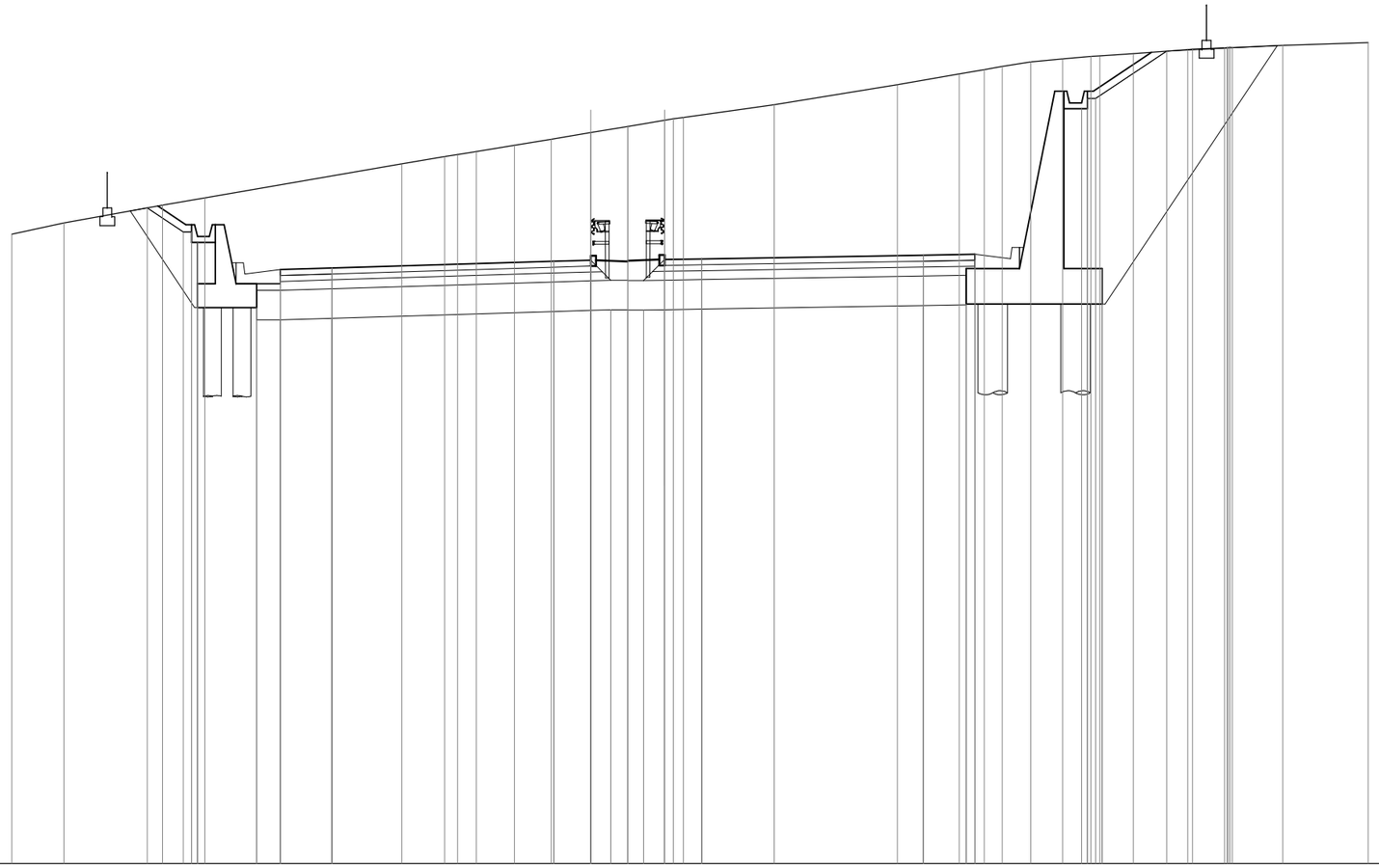

SCALA 1:200

QT.RIF. 444.344

QUOTE TERRENO	465.62	466.00	466.60	466.85	468.00	468.24	468.31	468.42	468.62	468.83	469.05	469.26	469.47	469.52	469.57	470.00	470.67	471.04	471.18	471.29	471.45	471.54	471.63	471.65	471.72	471.86	471.87	471.92	471.93	471.93	471.93	471.93	472.00	472.10
	1.76	3.34	1.43	6.66	1.45	0.44	0.64	1.28	1.25	1.34	1.25	1.25	0.34	3.07	4.17	2.09	0.85	0.61	0.96	1.07	0.95	1.13	1.84	1.09	1.71	2.89								

QUOTE PROGETTO	466.57	465.94	465.94	464.22	464.42	464.47	464.70	464.74	464.76	464.78	464.91	464.74	464.94	470.46	470.46	471.77
	0.95	3.00		1.75	7.50		1.25	2.50	1.25	7.50	1.75	3.80		1.97		

SCAVI E BONIFICHE	
STERRO	133.874 mq
BONIFICA	11.449 mq
BONIFICA RILEVATO	34.544 mq
FOSSO (SEZ. OBBL.)	4.190 mq
SBANCAMENTO MURO	9.789 mq

SOVRASTRUTTURA STRADALE	
STRATI LEGATI	21.000 m
MISTO CEMENTATO	22.036 m
MISTO GRANULARE	23.578 m

SEZIONE N. : 124
QT. PROGETTO : 463.76
DIST.PROG. : 3075.53

SEZIONE N. : 124
QT. PROGETTO : 463.78
DIST.PROG. : 3075.00
DIST.PREC. : 25.00
DIST.SUCC. : 3.00

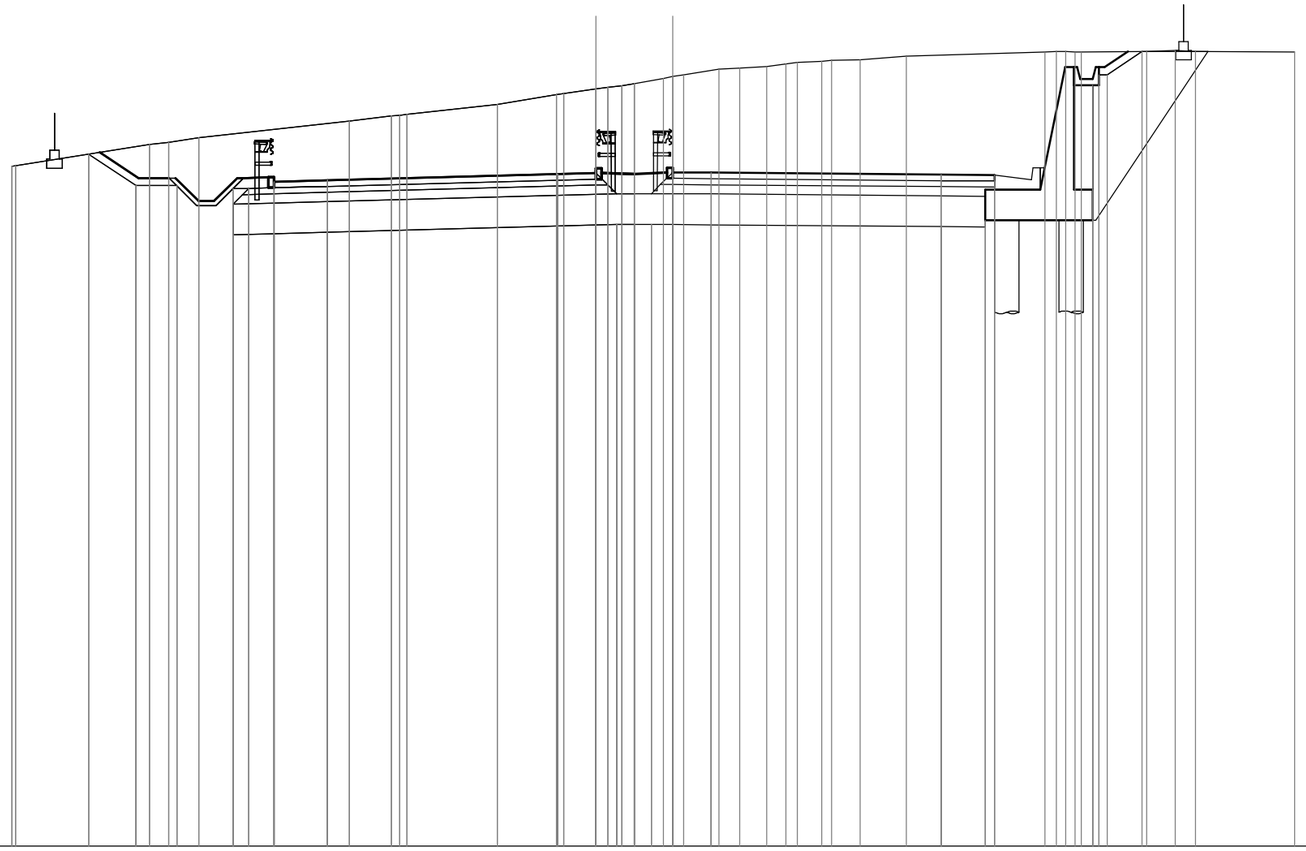

SCALA 1:200

QT.RIF. 441.812

| | | |

SCAVI E BONIFICHE	
STERRO	132.589 mq
BONIFICA RILEVATO	79.421 mq
FOSSO (SEZ. OBBL.)	13.348 mq

SOVRASTRUTTURA STRADALE	
STRATI LEGATI	21.000 m
MISTO CEMENTATO	23.072 m
MISTO GRANULARE	22.374 m

SEZIONE N. : 124A
QT. PROGETTO : 463.65
DIST.PROG. : 3078.53

SEZIONE N. : 124A
QT. PROGETTO : 463.67
DIST.PROG. : 3078.00
DIST.PREC. : 3.00
DIST.SUCC. : 20.00

SCALA 1:200

QT.RIF. 442.764

| | | |

SCAVI E BONIFICHE	
STERRO	92.756 mq
BONIFICA	33.344 mq
FOSSO (SEZ. OBBL.)	1.549 mq

RILEVATI	
RILEVATO	0.454 mq

SOVRASTRUTTURA STRADALE	
STRATI LEGATI	28.000 m
MISTO CEMENTATO	28.831 m
MISTO GRANULARE	31.316 m

SEZIONE N. : 124B
QT. PROGETTO : 462.86
DIST.PROG. : 3098.53

SEZIONE N. : 124B
QT. PROGETTO : 462.89
DIST.PROG. : 3098.00
DIST.PREC. : 20.00
DIST.SUCC. : 2.00

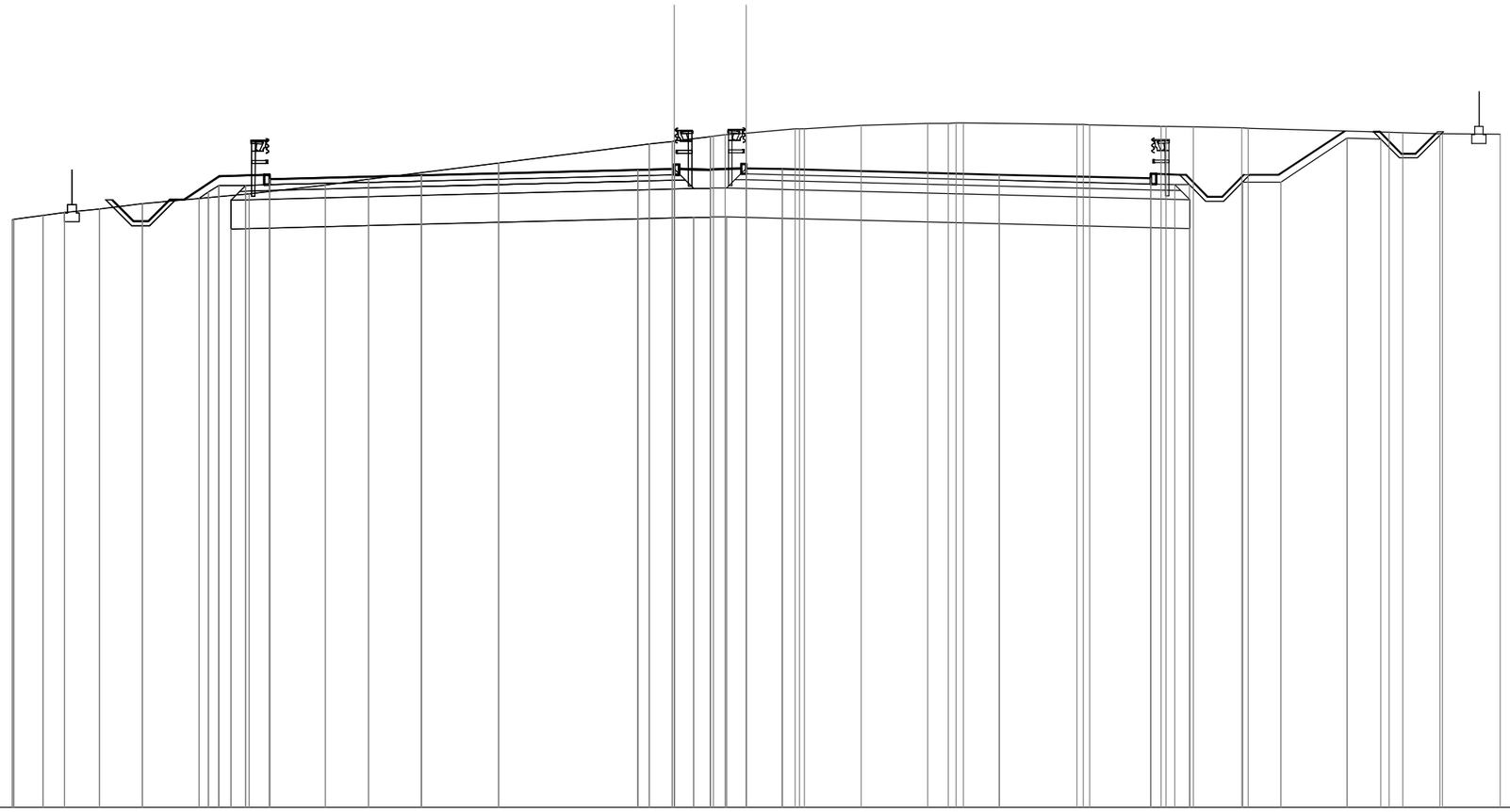

SCALA 1:200

QT.RIF. 440.762

| | | |

SCAVI E BONIFICHE	
STERRO	55.929 mq
BONIFICA	16.750 mq
FOSSO (SEZ. OBBL.)	0.834 mq

SOVRASTRUTTURA STRADALE	
STRATI LEGATI	14.000 m
MISTO CEMENTATO	14.000 m
MISTO GRANULARE	15.890 m

SEZIONE N. : 125
QT. PROGETTO : 462.79
DIST.PROG. : 3100.53

SEZIONE N. : 125
QT. PROGETTO : 462.81
DIST.PROG. : 3100.00
DIST.PREC. : 2.00
DIST.SUCC. : 23.00

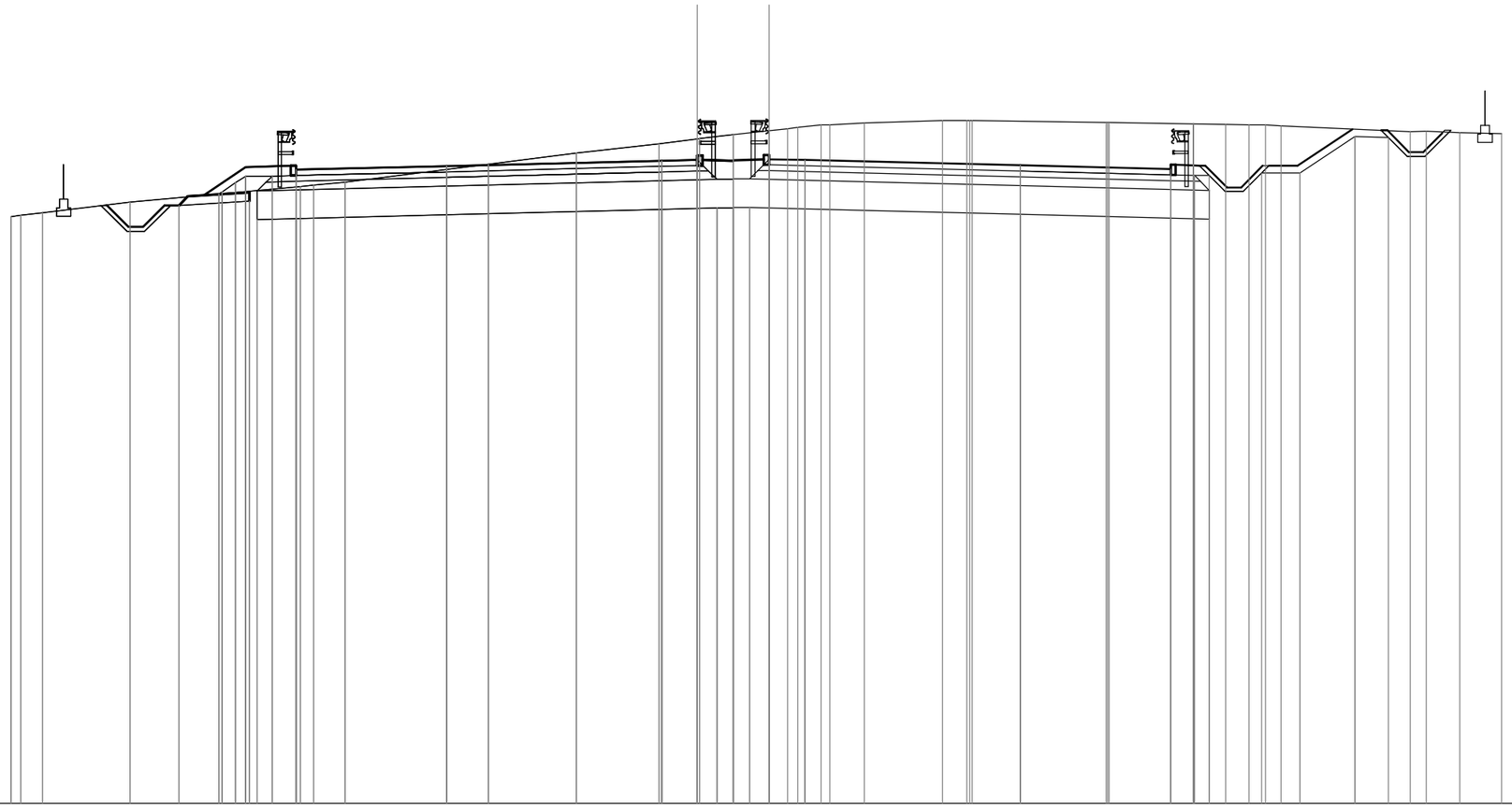

SCALA 1:200

QT.RIF. 440.344

QUOTE TERRENO	460.80, 460.85, 460.93, 461.32, 461.85, 461.90, 462.00, 462.63, 463.02, 463.34, 463.51, 463.52, 463.66, 463.80, 463.87, 463.91, 464.00, 464.00, 464.07, 464.15, 464.16, 464.16, 464.16, 464.09, 464.09, 464.09, 464.03, 464.03, 464.02, 464.00, 464.00, 463.96, 463.76, 463.78, 463.74, 463.70
DIST. PARZ. TERR.	0.34, 0.76, 3.04, 5.95, 0.45, 1.10, 4.99, 3.06, 2.88, 1.35, 1.18, 1.25, 0.64, 0.36, 0.81, 1.21, 2.73, 0.83, 4.67, 2.94, 1.12, 0.81, 0.58, 0.55, 4.50, 0.55, 1.17, 1.46
QUOTE PROGETTO	461.55, 462.52, 462.59, 462.24, 462.44, 462.24, 462.44, 462.57, 462.76, 462.79, 462.81, 462.78, 462.59, 462.46, 462.26, 462.61, 462.57, 462.57, 462.57, 463.85
DIST.PARZ. PROG.	1.46, 1.57, 5.25, 7.50, 1.25, 2.50, 1.25, 7.50, 5.25, 0.82, 2.42, 1.00, 1.92

SCAVI E BONIFICHE	
STERRO	0.684 mq
SCOTICO	20.187 m
BONIFICA RILEVATO	16.146 mq
FOSSO (SEZ. OBBL.)	1.933 mq

RILEVATI	
RILEVATO	17.338 mq

SOVRASTRUTTURA STRADALE	
STRATI LEGATI	14.000 m
MISTO CEMENTATO	15.270 m
MISTO GRANULARE	15.670 m

DIFESA IDRAULICA	
MATERASSO DRENANTE	0.693 mq

SEZIONE N. : 125A
QT. PROGETTO : 461.89
DIST.PROG. : 3123.53

SEZIONE N. : 125A
QT. PROGETTO : 461.91
DIST.PROG. : 3123.00
DIST.PREC. : 23.00
DIST.SUCC. : 2.00

SCALA 1:200

QT.RIF. 437.769

QUOTE TERRENO	457.03		458.00	458.17	458.23		458.48		458.65		458.85	458.86		459.49			460.00		460.11	460.12	460.11	460.11	460.14	460.17	460.18	460.19	460.19	460.20	460.20	460.19	460.18	460.19	460.17	460.14	460.14	460.14		460.05	460.05	460.04	460.03	460.03		460.12	460.11		460.10	460.10	460.10	460.11	460.12		460.24
		5.29		0.83	0.38	1.57		1.26		1.49		4.08			7.72			2.12		0.51		1.02		0.99		0.94		0.71		0.54	0.46		1.00		1.22		4.13		1.43		1.11		4.91			3.29		2.03		4.52		

QUOTE PROGETTO																																																					
						458.30				461.62		461.69	461.34	461.54		461.67				461.86		461.89		461.91		461.88									461.69							461.36	461.56	461.71		461.64		460.10
							4.99				1.57			5.25			7.50				1.25		2.50		1.25		7.50									5.25									1.57		2.32			

SCAVI E BONIFICHE	
STERRO	0.683 mq
SCOTICO	20.155 m
BONIFICA RILEVATO	16.122 mq
FOSSO (SEZ. OBBL.)	1.877 mq

RILEVATI	
RILEVATO	21.710 mq

SOVRASTRUTTURA STRADALE	
STRATI LEGATI	13.650 m
MISTO CEMENTATO	14.920 m
MISTO GRANULARE	15.320 m

DIFESA IDRAULICA	
MATERASSO DRENANTE	0.693 mq

SEZIONE N. : 126
QT. PROGETTO : 461.81
DIST.PROG. : 3125.53

SEZIONE N. : 126
QT. PROGETTO : 461.83
DIST.PROG. : 3125.00
DIST.PREC. : 2.00
DIST.SUCC. : 18.00

SCALA 1:200

QT.RIF. 437.546

| | | |

SCAVI E BONIFICHE	
STERRO	0.667 mq
SCOTICO	20.302 m
BONIFICA RILEVATO	16.242 mq
FOSSO (SEZ. OBBL.)	1.980 mq

RILEVATI	
RILEVATO	56.131 mq

SOVRASTRUTTURA STRADALE	
STRATI LEGATI	10.500 m
MISTO CEMENTATO	11.770 m
MISTO GRANULARE	12.170 m

DIFESA IDRAULICA	
MATERASSO DRENANTE	0.693 mq

SEZIONE N. : 126A
QT. PROGETTO : 461.10
DIST.PROG. : 3143.53

SEZIONE N. : 126A
QT. PROGETTO : 461.13
DIST.PROG. : 3143.00
DIST.PREC. : 18.00
DIST.SUCC. : 5.59

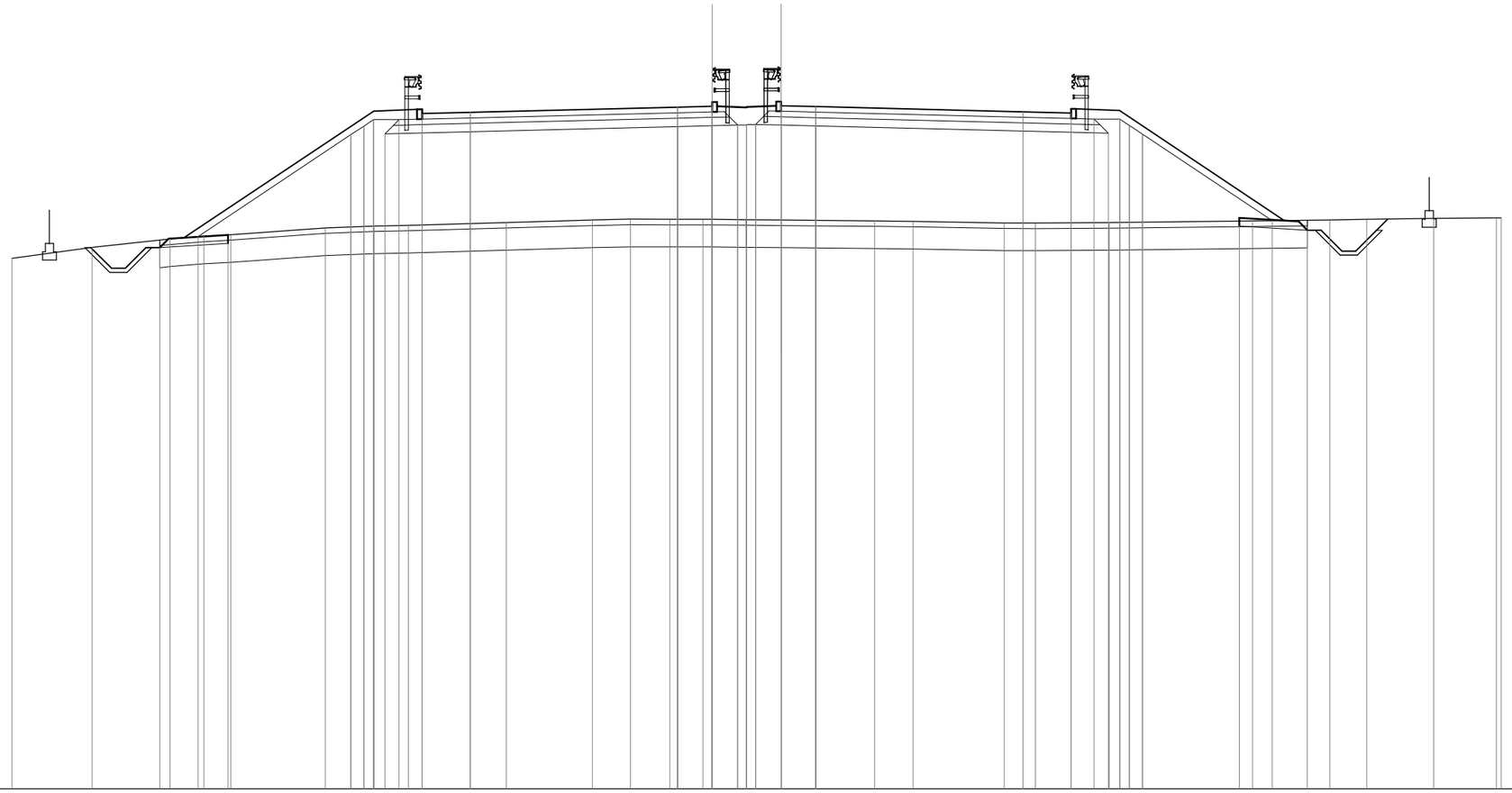

SCALA 1:200

QT.RIF. 436.411

QUOTE TERRENO	455.61		456.00		456.31	456.40	456.46		456.71	456.77	456.80		456.90		456.99	457.02	457.02	457.02 457.01	457.00	456.99		456.96	456.94		456.89	456.88		456.90		456.96		456.99	457.02		457.05		457.07 457.07
		2.90		2.82	1.23	0.97	3.42		1.77	1.24	3.55		3.11		1.38	1.42	1.20	0.33	1.25	1.25	3.39		1.39	3.30		1.12	2.67		5.19		2.79		1.35	2.42		2.27	
QUOTE PROGETTO					456.35					460.93	460.99 460.64 460.84		460.89				461.07	461.10		461.13	461.09					460.91	460.66 460.86 461.01		460.95		456.97						
							6.87			1.57	1.75		7.50				1.25	2.50		1.25			7.50			1.75	1.57		5.97								

VIADOTTO GIULFO
PROGR. 3+148.59 ÷ 3+946.52

SCAVI E BONIFICHE	
STERRO	0.619 mq
SCOTICO	20.661 m
FOSSO (SEZ. OBBL.)	2.272 mq

RILEVATI	
RILEVATO	70.922 mq

SOVRASTRUTTURA STRADALE	
STRATI LEGATI	10.500 m
MISTO CEMENTATO	11.727 m
MISTO GRANULARE	12.128 m

DIFESA IDRAULICA	
MATERASSO DRENANTE	0.694 mq

SEZIONE N. : 159
QT. PROGETTO : 444.53
DIST.PROG. : 3949.60

SEZIONE N. : 159
QT. PROGETTO : 444.54
DIST.PROG. : 3950.00
DIST.PREC. : 3.48
DIST.SUCC. : 25.00

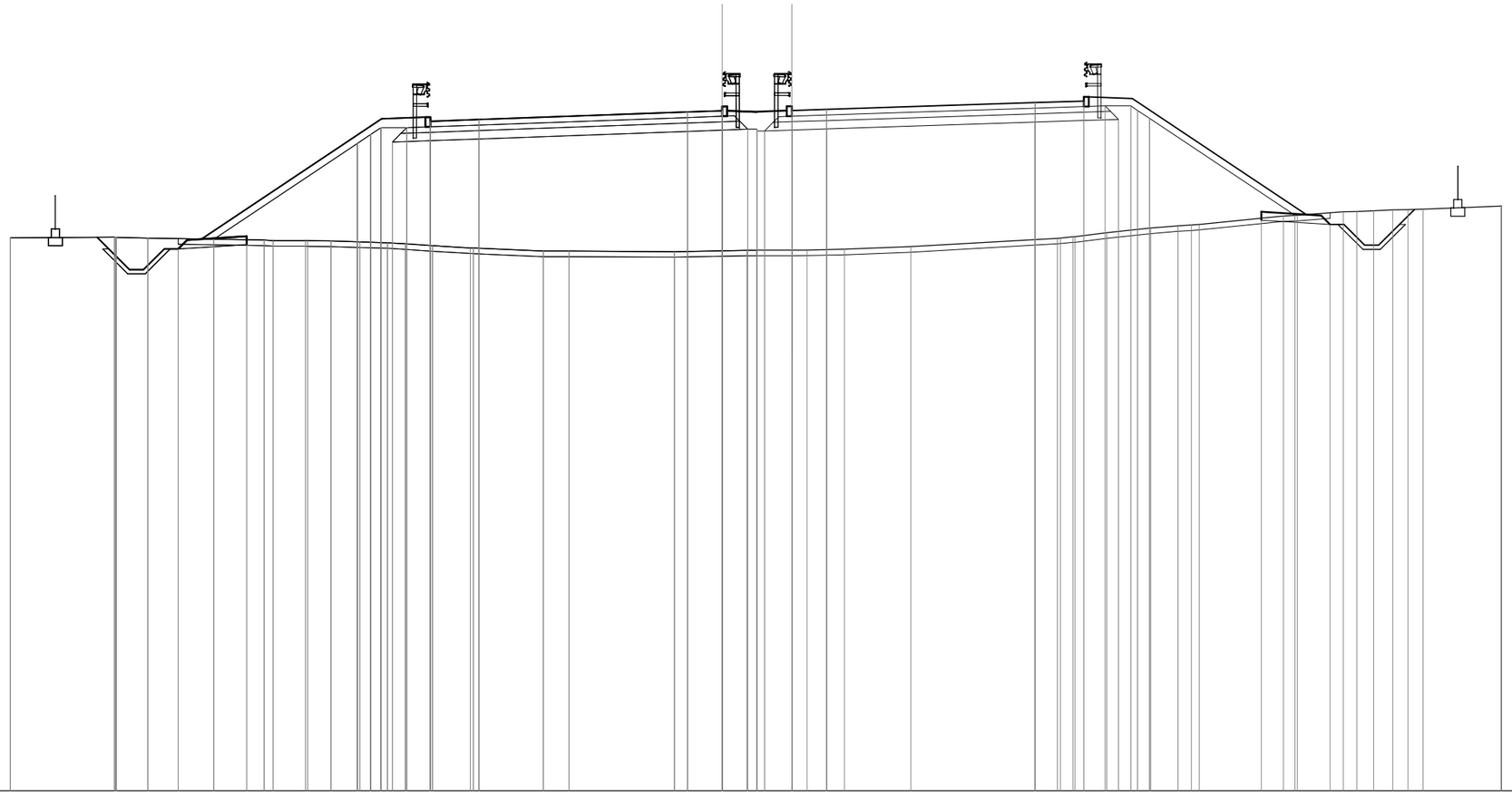

SCALA 1:200

QT.RIF. 420.073

QUOTE TERRENO	439.96	439.98 439.98 439.98 439.95	439.88 439.86	439.86 439.86 439.85	439.81	439.78 439.75	439.68	439.60 439.59	439.48 439.48	439.46	439.50	439.51 439.51 439.51	439.52 439.52	439.55	439.64	439.95 439.95 440.00 440.00 440.14	440.31	440.39 440.42 440.44	440.75 440.77	440.90 440.91 440.93 440.96 440.98 440.99	441.10 441.10
	3.74	1.13	4.18	0.33 1.16	0.84 1.03	1.00	0.64 0.97	1.36	2.51	0.93	3.79	1.72	0.90 0.35 1.25	0.55 1.35	2.38	5.28	0.45 1.14	1.58	0.98 0.48	3.02	0.50 1.66	0.49 0.60 0.69 0.56 0.54	2.80

QUOTE PROGETTO	439.92	444.24	444.30 444.95 444.15 443.95 444.15 444.22	444.49	444.53	444.54	444.58	444.82	444.88 444.68 445.03	444.97	440.80
	6.48	1.57	1.75	7.50	1.25	2.50	1.25	7.50	1.75	1.57	6.25

SCAVI E BONIFICHE	
STERRO	0.667 mq
SCOTICO	16.054 m
FOSSO (SEZ. OBBL.)	1.978 mq

RILEVATI	
RILEVATO	6.390 mq

SOVRASTRUTTURA STRADALE	
STRATI LEGATI	10.500 m
MISTO CEMENTATO	11.730 m
MISTO GRANULARE	12.131 m

DIFESA IDRAULICA	
MATERASSO DRENANTE	0.693 mq

SEZIONE N. : 160
QT. PROGETTO : 444.84
DIST.PROG. : 3974.58

SEZIONE N. : 160
QT. PROGETTO : 444.84
DIST.PROG. : 3975.00
DIST.PREC. : 25.00
DIST.SUCC. : 25.00

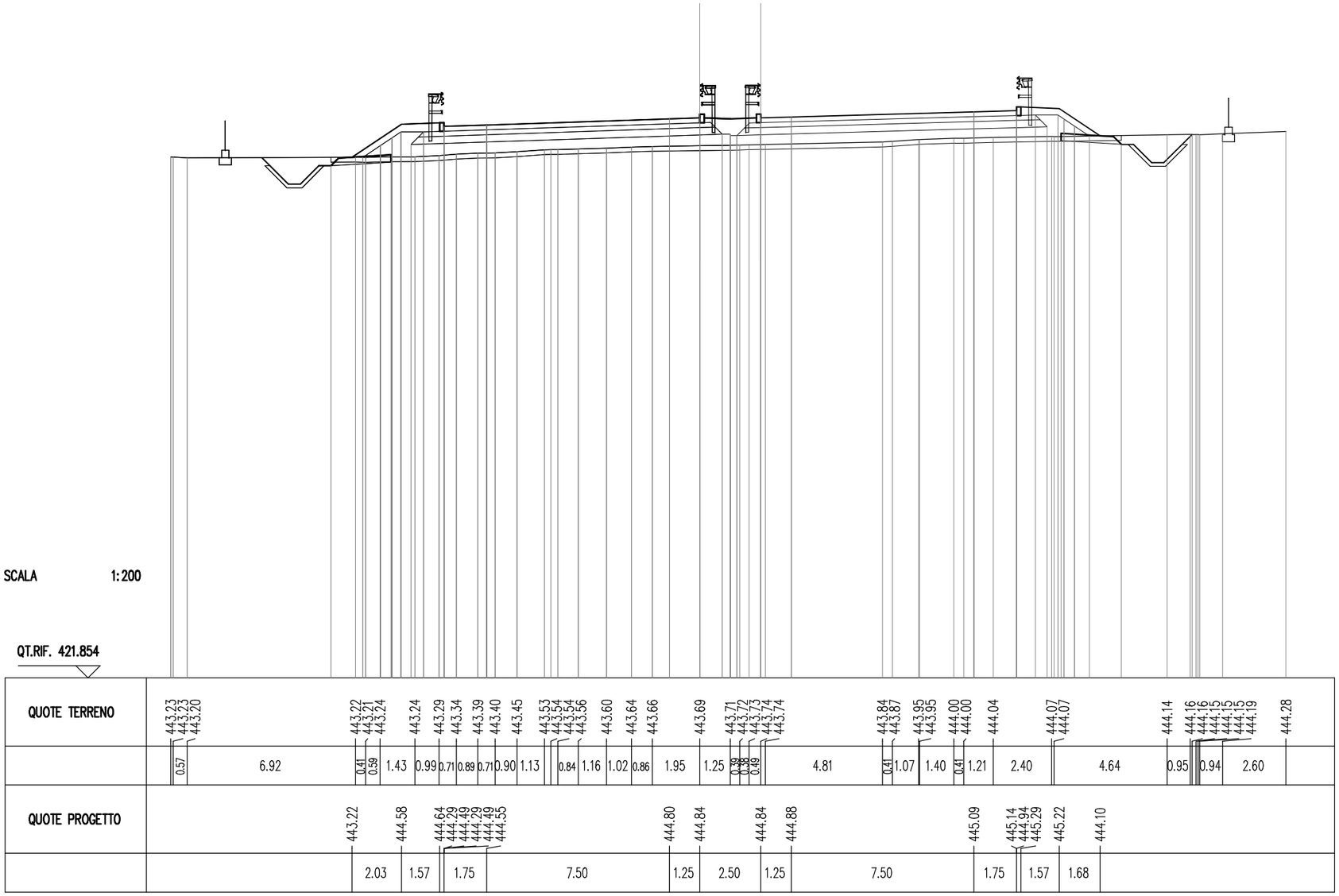

SCAVI E BONIFICHE	
STERRO	94.582 mq
BONIFICA RILEVATO	53.345 mq
FOSSO (SEZ. OBBL.)	10.110 mq

SOVRASTRUTTURA STRADALE	
STRATI LEGATI	21.000 m
MISTO CEMENTATO	23.072 m
MISTO GRANULARE	22.392 m

SEZIONE N. : 161
QT. PROGETTO : 445.14
DIST.PROG. : 3999.56

SEZIONE N. : 161
QT. PROGETTO : 445.15
DIST.PROG. : 4000.00
DIST.PREC. : 25.00
DIST.SUCC. : 3.00

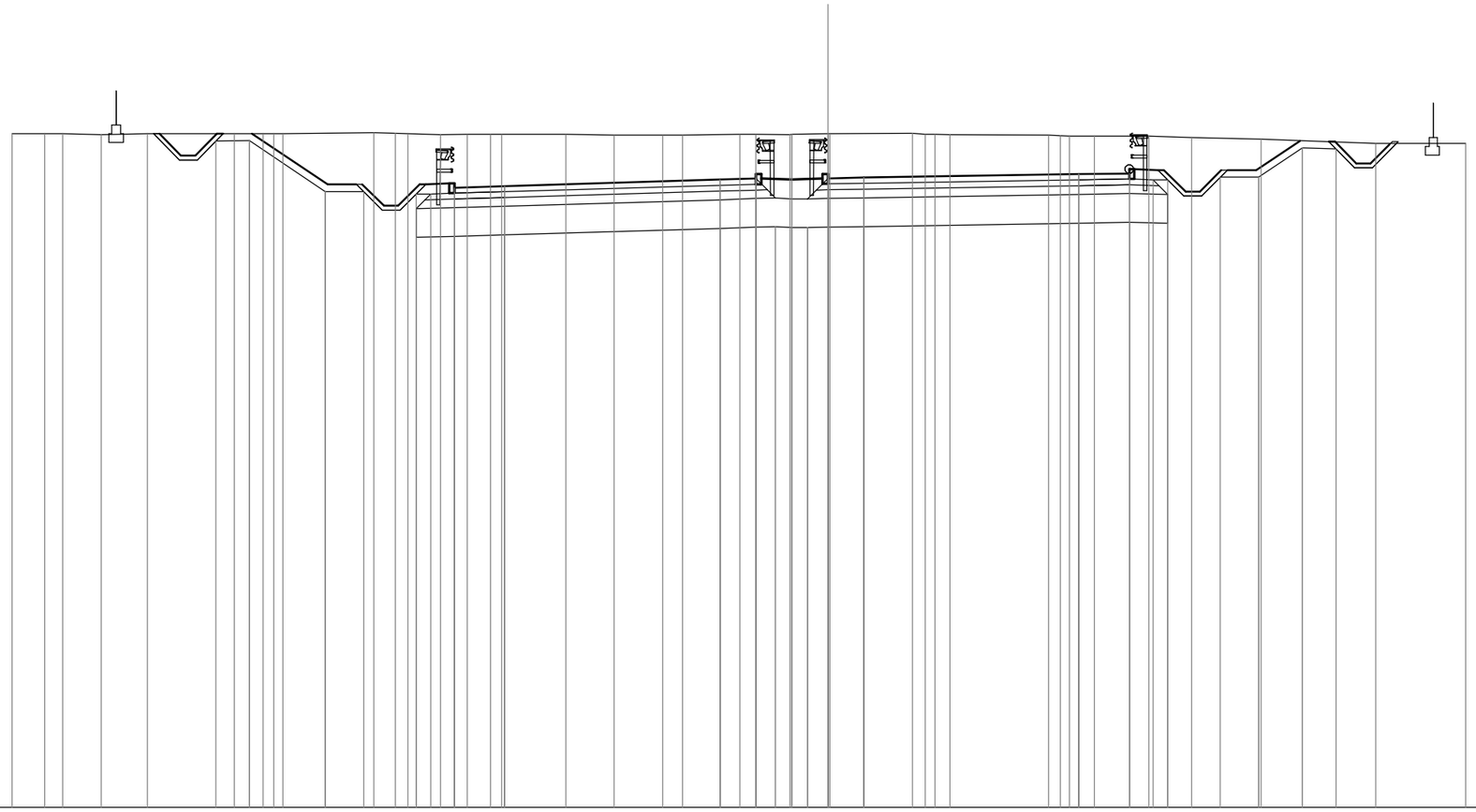

SCALA 1:200

QT.RIF. 423.243

QUOTE TERRENO	446.70, 446.69, 446.69, 446.67, 446.70, 446.70, 446.70, 446.70, 446.69, 446.73, 446.72, 446.69, 446.67, 446.69, 446.69, 446.68, 446.68, 446.65, 446.65, 446.65, 446.67, 446.67, 446.67, 446.67, 446.70, 446.70, 446.71, 446.69, 446.68, 446.66, 446.64, 446.62, 446.61, 446.61, 446.61, 446.56, 446.51, 446.36, 446.36
DIST. PARZ. TERR.	1.13, 0.62, 1.34, 1.62, 3.03, 1.00, 0.38, 3.18, 0.73, 0.45, 1.14, 0.92, 0.82, 0.38, 2.24, 1.68, 1.69, 0.70, 1.99, 0.57, 1.18, 1.25, 2.87, 0.44, 0.34, 0.51, 3.44, 0.41, 0.86, 1.90, 1.49, 2.42, 3.99, 3.16
QUOTE PROGETTO	446.70, 444.94, 444.94, 444.94, 444.97, 444.62, 444.82, 444.88, 445.10, 445.14, 445.15, 445.17, 445.29, 445.12, 445.32, 445.47, 445.43, 445.43, 445.43, 446.45
DIST.PARZ. PROG.	2.64, 1.00, 2.42, 0.82, 1.75, 7.50, 1.25, 2.50, 1.25, 7.50, 1.75, 0.82, 2.42, 1.00, 1.52

SCAVI E BONIFICHE	
STERRO	104.840 mq
BONIFICA RILEVATO	60.328 mq
FOSSO (SEZ. OBBL.)	11.323 mq

SOVRASTRUTTURA STRADALE	
STRATI LEGATI	21.000 m
MISTO CEMENTATO	23.073 m
MISTO GRANULARE	22.388 m

SEZIONE N. : 161A
QT. PROGETTO : 445.18
DIST.PROG. : 4002.56

SEZIONE N. : 161A
QT. PROGETTO : 445.18
DIST.PROG. : 4003.00
DIST.PREC. : 3.00
DIST.SUCC. : 20.00

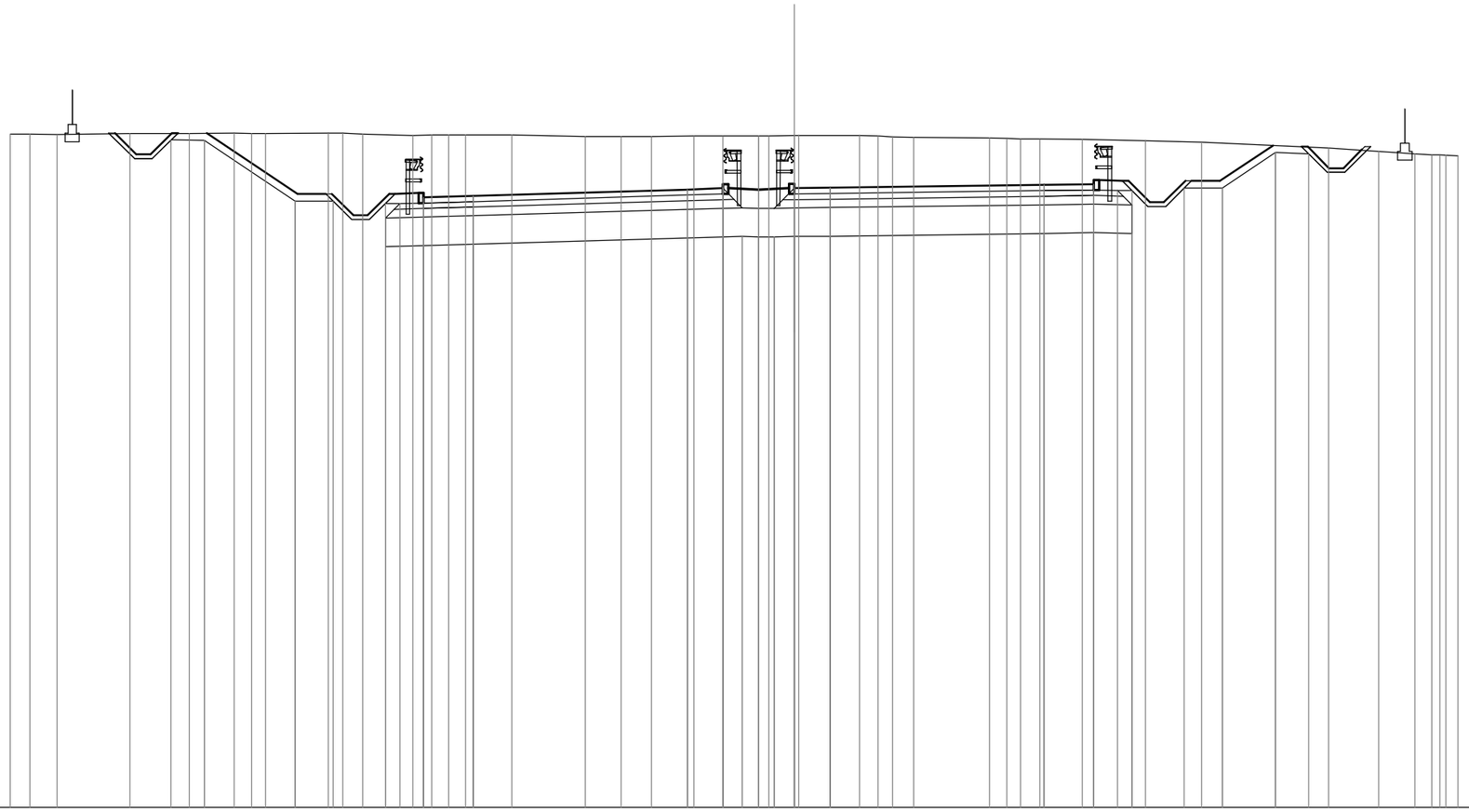

SCALA 1:200

QT.RIF. 423.473

| | | |

SCAVI E BONIFICHE	
STERRO	92.359 mq
BONIFICA	14.950 mq
FOSSO (SEZ. OBBL.)	0.280 mq
SBANCAMENTO MURO	5.930 mq

SOVRASTRUTTURA STRADALE	
STRATI LEGATI	14.000 m
MISTO CEMENTATO	14.000 m
MISTO GRANULARE	15.897 m

SEZIONE N. : 161B
QT. PROGETTO : 445.42
DIST.PROG. : 4022.56

SEZIONE N. : 161B
QT. PROGETTO : 445.43
DIST.PROG. : 4023.00
DIST.PREC. : 20.00
DIST.SUCC. : 2.00

SCALA 1:200

QT.RIF. 423.455

QUOTE TERRENO	449.77		449.65	449.66	449.64	449.64	449.64	449.62	449.57	449.55	449.53		449.48	449.47	449.49	449.50	449.48	449.47	449.44	449.41	449.41	449.39	449.30	449.28	449.26	449.22	449.20	449.20	449.17	449.15	449.15	448.95	448.90	448.81	448.76	448.73	448.69	448.64	448.43	448.38	448.00	447.91	447.88	447.72	447.64	447.51
		4.57	0.81	1.38	0.51	0.41		1.78	0.89	0.79	5.54			0.78	0.80	1.27		1.00	0.72	1.97	1.71		0.41	0.61	0.64	0.60	0.51		2.94	0.95	3.05	0.87	0.53	0.94	1.21	3.62	0.83	5.43	1.00	0.43	1.70	0.77	1.29	

QUOTE PROGETTO	449.64	448.56	448.56	444.84	445.04	444.84	445.04	445.18	445.39	445.42	445.43	445.42	445.37	445.33	445.13	447.85	447.85	448.18
	1.62		3.40		5.25		7.50		1.25	2.50	1.25	7.50	5.25		3.20	0.49		

SCAVI E BONIFICHE	
STERRO	95.372 mq
BONIFICA	14.949 mq
FOSSO (SEZ. OBBL.)	0.280 mq
SBANCAMENTO MURO	6.123 mq

SOVRASTRUTTURA STRADALE	
STRATI LEGATI	14.000 m
MISTO CEMENTATO	14.000 m
MISTO GRANULARE	15.897 m

SEZIONE N. : 162
QT. PROGETTO : 445.44
DIST.PROG. : 4024.56

SEZIONE N. : 162
QT. PROGETTO : 445.45
DIST.PROG. : 4025.00
DIST.PREC. : 2.00
DIST.SUCC. : 23.00

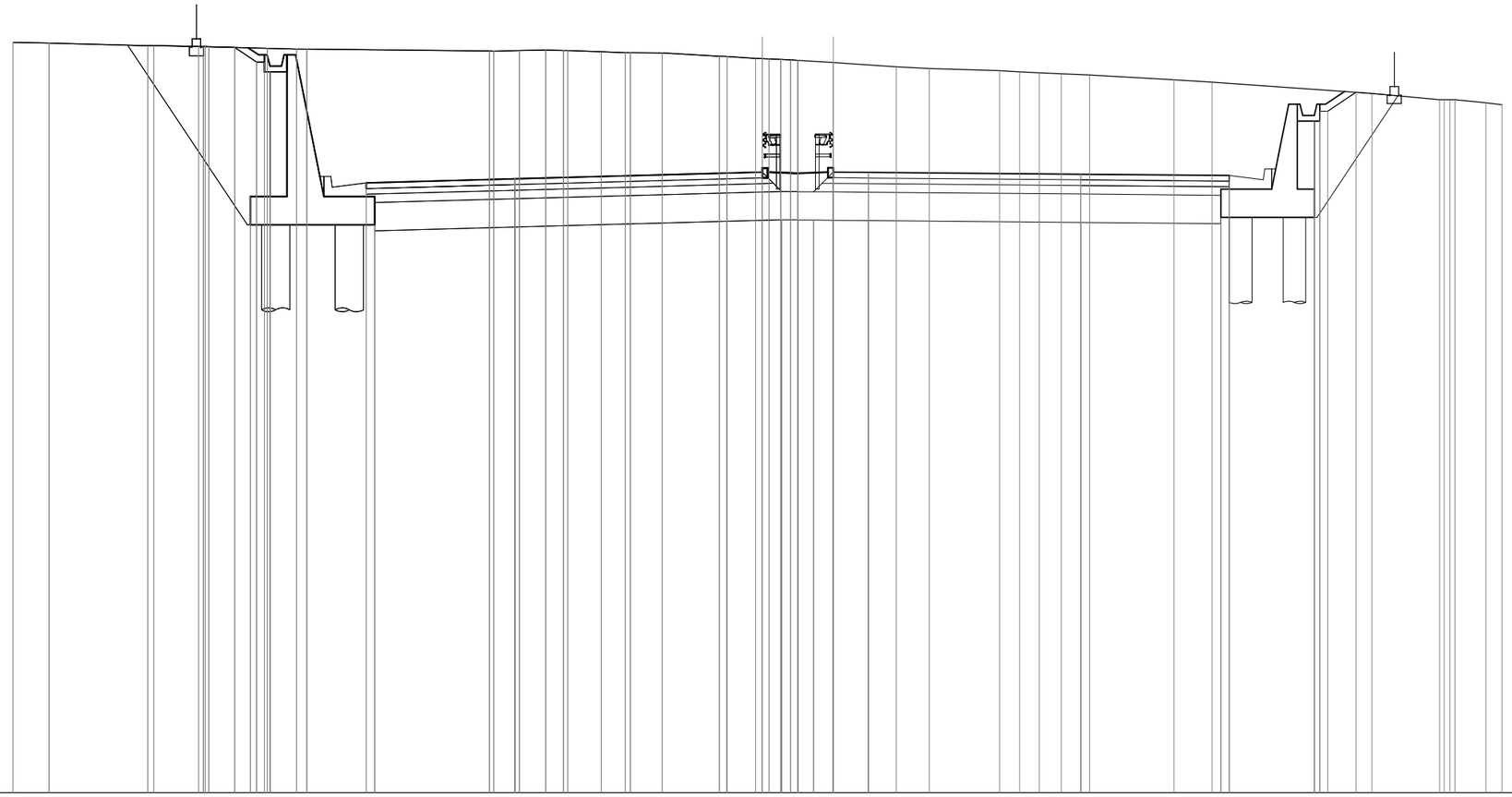

SCALA 1:200

QT.RIF. 423.537

QUOTE TERRENO	450.03	450.00	449.91	449.91	449.88	449.88	449.88	449.88	449.81	449.79	449.79	449.72	449.72	449.74	449.75	449.74	449.74	449.70	449.66	449.66	449.65	449.54	449.53	449.46	449.45	449.45	449.43	449.41	449.40	449.31	449.17	449.11	449.03	448.99	448.95	448.92	448.88	448.71	448.62	448.23	448.00	448.00	448.00	448.00	447.89	447.83
	1.28	3.48	1.58	2.06	1.03	0.36	6.45	0.91	0.93	0.63	1.19	0.85	1.13	2.03	1.01	0.41	0.35	1.25	2.23	1.17	2.48	0.71	0.69	0.78	1.00	2.99	1.35	5.65	2.39	1.09	0.57														

QUOTE PROGETTO	449.83	449.59	449.59	444.87	445.07	444.87	445.07	445.21	445.41	445.44	445.45	445.44	445.37	445.33	445.13	447.85	447.85	448.29
	0.37	3.60	5.25	7.50	1.25	2.50	1.25	7.50	5.25	3.20	0.67							

SCAVI E BONIFICHE	
STERRO	115.520 mq
BONIFICA	14.949 mq
FOSSO (SEZ. OBBL.)	0.280 mq
SBANCAMENTO MURO	6.989 mq

SOVRASTRUTTURA STRADALE	
STRATI LEGATI	13.999 m
MISTO CEMENTATO	13.999 m
MISTO GRANULARE	15.889 m

SEZIONE N. : 162A
QT. PROGETTO : 445.72
DIST.PROG. : 4047.56

SEZIONE N. : 162A
QT. PROGETTO : 445.73
DIST.PROG. : 4048.00
DIST.PREC. : 23.00
DIST.SUCC. : 2.00

SCALA 1:200

QT.RIF. 424.904

| | | |

SCAVI E BONIFICHE	
STERRO	114.307 mq
BONIFICA	14.574 mq
FOSSO (SEZ. OBBL.)	0.280 mq
SBANCAMENTO MURO	7.055 mq

SOVRASTRUTTURA STRADALE	
STRATI LEGATI	13.624 m
MISTO CEMENTATO	13.624 m
MISTO GRANULARE	15.514 m

SEZIONE N. : 163
QT. PROGETTO : 445.75
DIST.PROG. : 4049.55

SEZIONE N. : 163
QT. PROGETTO : 445.75
DIST.PROG. : 4050.00
DIST.PREC. : 2.00
DIST.SUCC. : 18.00

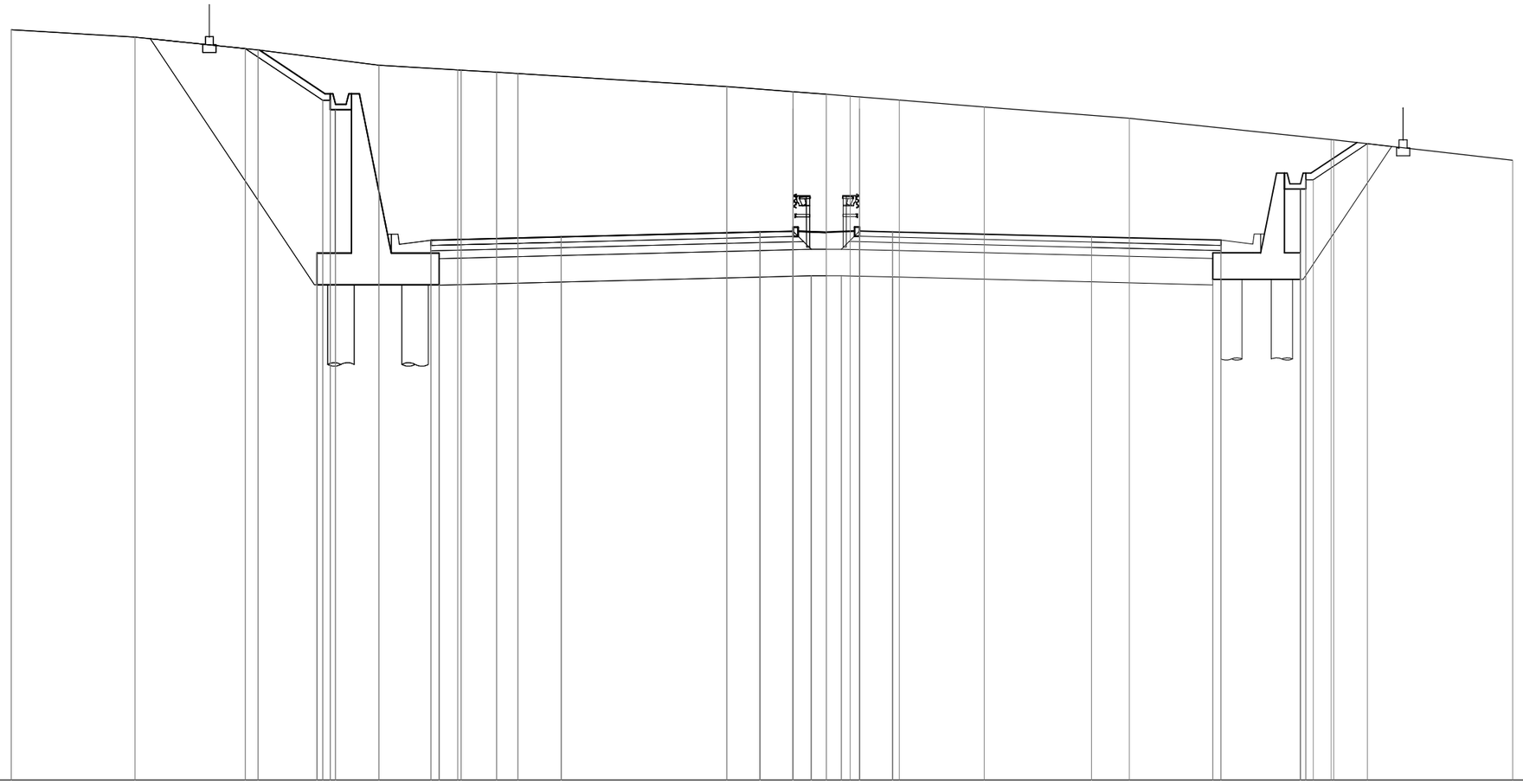

SCALA 1:200

QT.RIF. 425.070

QUOTE TERRENO	453.34		453.06		452.58		452.00		451.82 451.81	451.74	451.68		451.19		451.00	450.90	450.84 450.81	450.69	450.43		450.00		449.20 449.19		448.42
		4.66		4.64		4.55		2.98	1.34	0.80		7.88		2.50	1.25	0.89	0.36 1.50		3.20	5.46		7.62		6.74	
QUOTE PROGETTO					452.57		450.93 450.93		445.21 445.41 445.21 445.41			445.53		445.72	445.75		445.75	445.72			445.53		445.41 445.21	447.93 447.93	449.09
						2.47		3.80		4.90		7.50		1.25	2.50		1.25		7.50		4.87	3.20		1.73	

SCAVI E BONIFICHE	
STERRO	100.615 mq
BONIFICA	11.450 mq
FOSSO (SEZ. OBBL.)	0.280 mq
SBANCAMENTO MURO	10.139 mq

SOVRASTRUTTURA STRADALE	
STRATI LEGATI	10.500 m
MISTO CEMENTATO	10.500 m
MISTO GRANULARE	12.390 m

SEZIONE N. : 163A
QT. PROGETTO : 445.97
DIST.PROG. : 4067.56

SEZIONE N. : 163A
QT. PROGETTO : 445.97
DIST.PROG. : 4068.00
DIST.PREC. : 18.00
DIST.SUCC. : 7.00

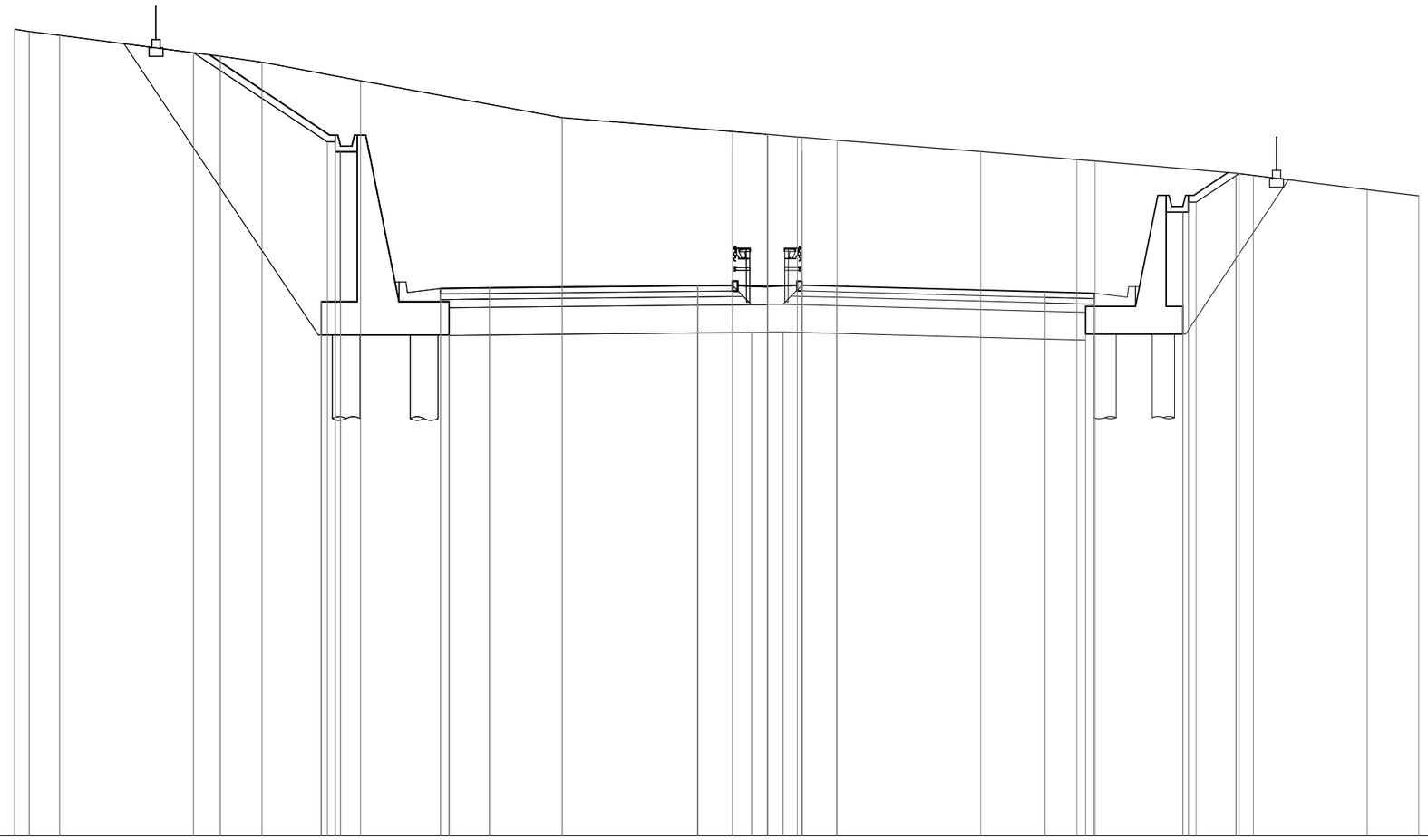

SCALA 1:200

QT.RIF. 426.164

QUOTE TERRENO	455.18	455.10	454.97	454.22	454.00	453.33	452.00	451.50	451.40	451.40	451.31	451.30	451.19	450.78	450.49	450.44	450.00	450.00	449.92	449.42	449.20
	0.52	1.09	5.78	1.50	3.54	7.26	6.13	1.25	1.07		1.26		5.17	3.46	0.86	5.07	0.61		4.10	1.86	

QUOTE PROGETTO	454.27	451.38	451.38	445.66	445.86	445.66	445.86	445.88	445.95	445.97	445.97	445.94	445.74	445.69	445.49	449.21	449.21	450.03
	4.33		3.80		1.75	7.50	1.25	2.50	1.25	7.50		1.75	3.40		1.22			

SCAVI E BONIFICHE	
STERRO	102.651 mq
BONIFICA	11.450 mq
FOSSO (SEZ. OBBL.)	0.280 mq
SBANCAMENTO MURO	10.237 mq

SOVRASTRUTTURA STRADALE	
STRATI LEGATI	10.500 m
MISTO CEMENTATO	10.500 m
MISTO GRANULARE	12.389 m

SEZIONE N. : 164
QT. PROGETTO : 446.05
DIST.PROG. : 4074.56

SEZIONE N. : 164
QT. PROGETTO : 446.06
DIST.PROG. : 4075.00
DIST.PREC. : 7.00
DIST.SUCC. : 25.00

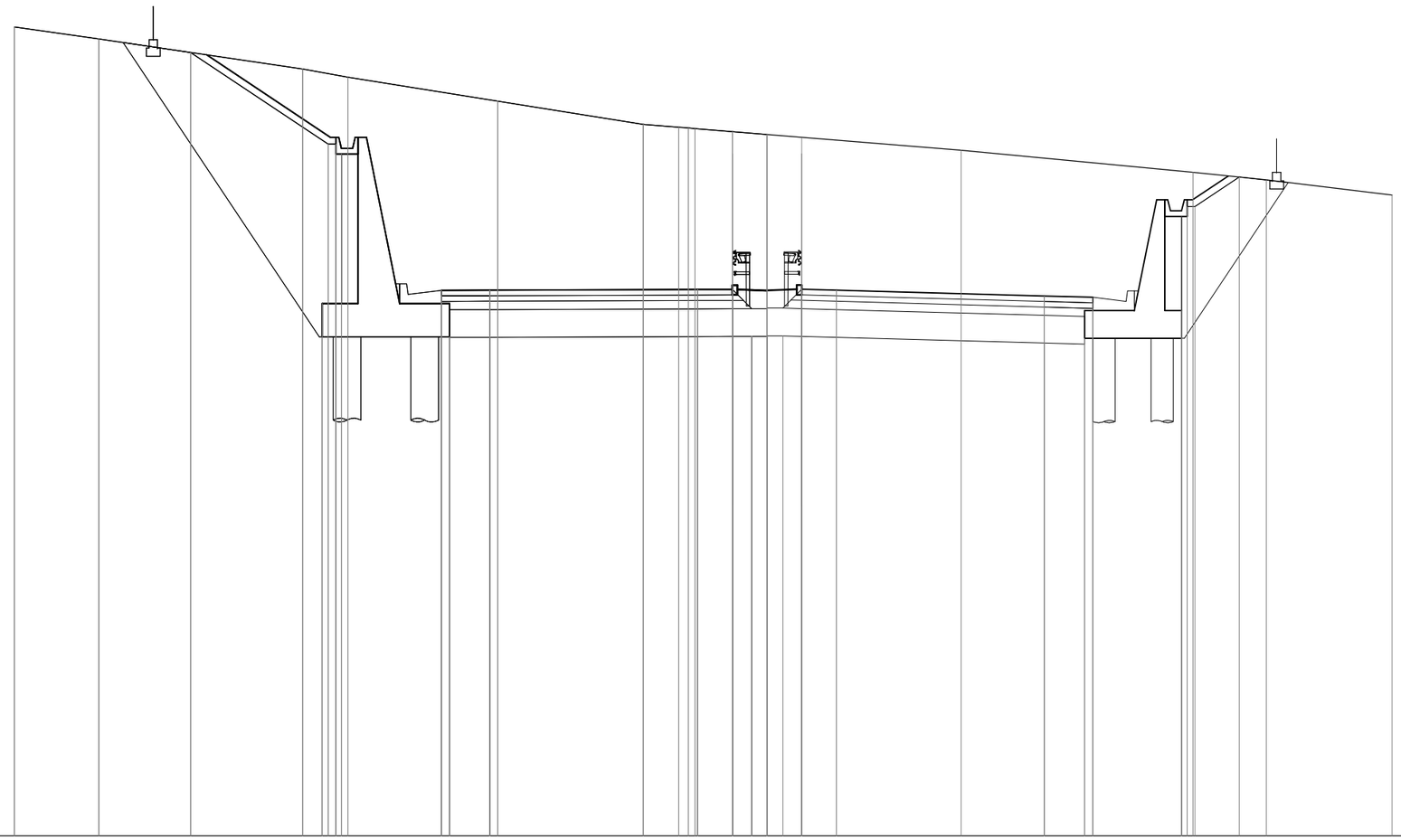

SCALA 1:200

QT.RIF. 426.348

QUOTE TERRENO	455.52		455.08			454.00	453.71		452.84		452.00	451.90 / 451.87 / 451.85	451.74	451.64	451.54		451.07		450.27	450.00	449.45
		3.05		7.35		1.64		5.40		5.26	1.28	0.35	1.35	1.25	1.25	5.74		8.37		2.65	4.54
QUOTE PROGETTO					454.51		451.54 / 451.54		445.82 / 446.02 / 445.82 / 446.02	446.02		446.05	446.05		446.06	446.02		445.81	445.76 / 445.56	449.28 / 449.28	450.14
					4.45			3.80	1.75	7.50		1.25	2.50		1.25	7.50		1.75	3.40	1.28	

SCAVI E BONIFICHE	
STERRO	108.008 mq
BONIFICA	11.449 mq
FOSSO (SEZ. OBBL.)	0.280 mq
SBANCAMENTO MURO	16.763 mq

SOVRASTRUTTURA STRADALE	
STRATI LEGATI	10.500 m
MISTO CEMENTATO	10.500 m
MISTO GRANULARE	10.888 m

SEZIONE N. : 165
QT. PROGETTO : 446.36
DIST.PROG. : 4099.57

SEZIONE N. : 165
QT. PROGETTO : 446.36
DIST.PROG. : 4100.00
DIST.PREC. : 25.00
DIST.SUCC. : 25.00

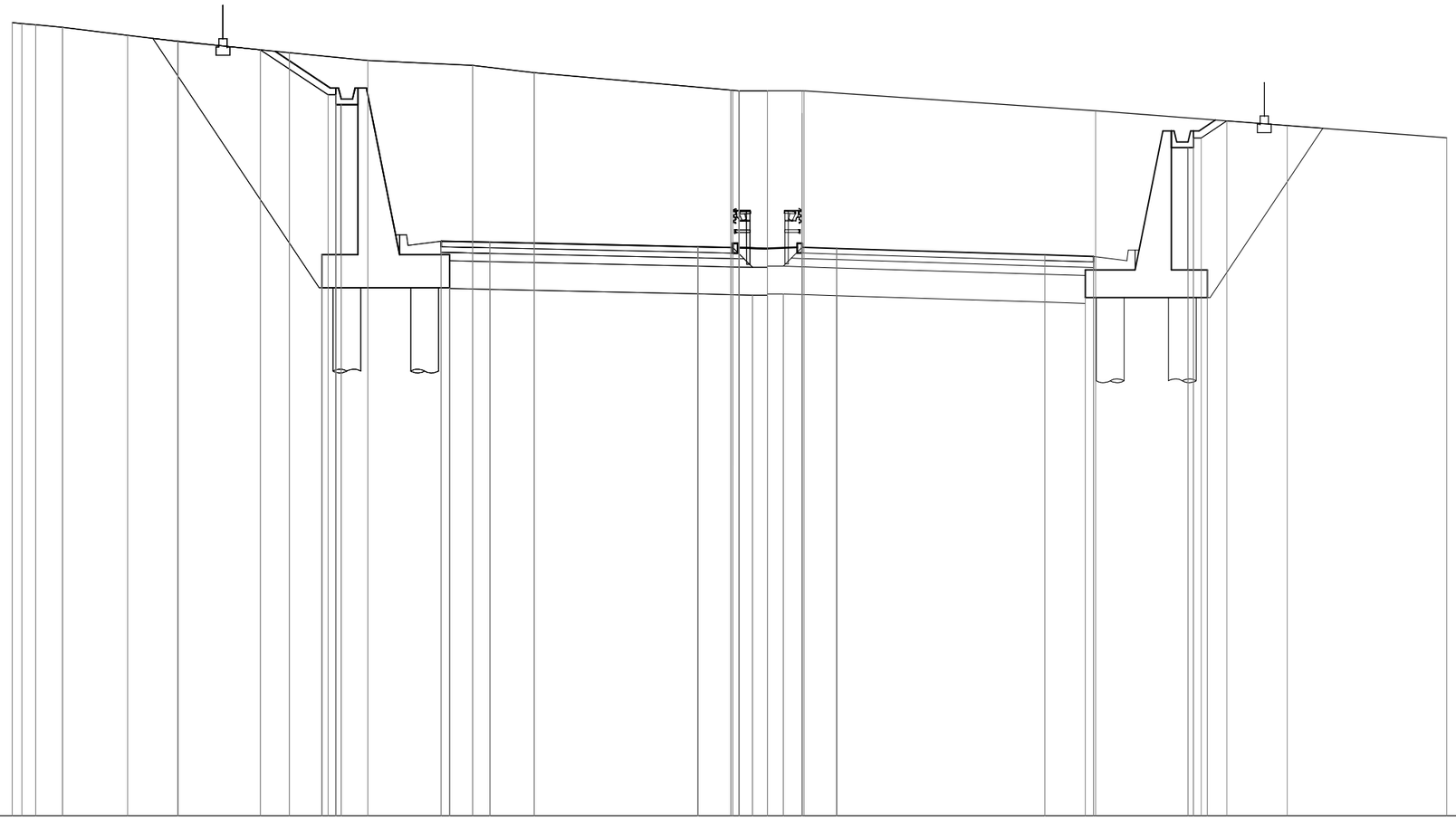

SCALA 1:200

QT.RIF. 425.884

QUOTE TERRENO	454.46	454.42	454.38	454.29	454.00	453.78	453.78	453.37	453.09	452.92	452.65	452.03	452.02	452.00	452.00	452.00	452.00	452.00	451.28	450.75	450.31	
	0.35	0.49	0.97	2.34	1.81	4.01		2.83	3.78	2.22	7.08	1.01		1.25		10.51			6.90	5.75		
QUOTE PROGETTO								453.42	452.10	452.10	446.38	446.58	446.38	446.58	446.55	446.38	446.36	446.36	446.32	446.09	446.03	445.83	450.55	450.55	450.95
								1.98		3.80		1.75		7.50		1.25	2.50	1.25	7.50		1.75	3.60		0.59	

SCAVI E BONIFICHE	
STERRO	106.973 mq
BONIFICA	11.450 mq
FOSSO (SEZ. OBBL.)	0.280 mq
SBANCAMENTO MURO	16.835 mq

SOVRASTRUTTURA STRADALE	
STRATI LEGATI	10.500 m
MISTO CEMENTATO	10.935 m
MISTO GRANULARE	11.128 m

SEZIONE N. : 166
QT. PROGETTO : 446.66
DIST.PROG. : 4124.59

SEZIONE N. : 166
QT. PROGETTO : 446.66
DIST.PROG. : 4125.00
DIST.PREC. : 25.00
DIST.SUCC. : 25.00

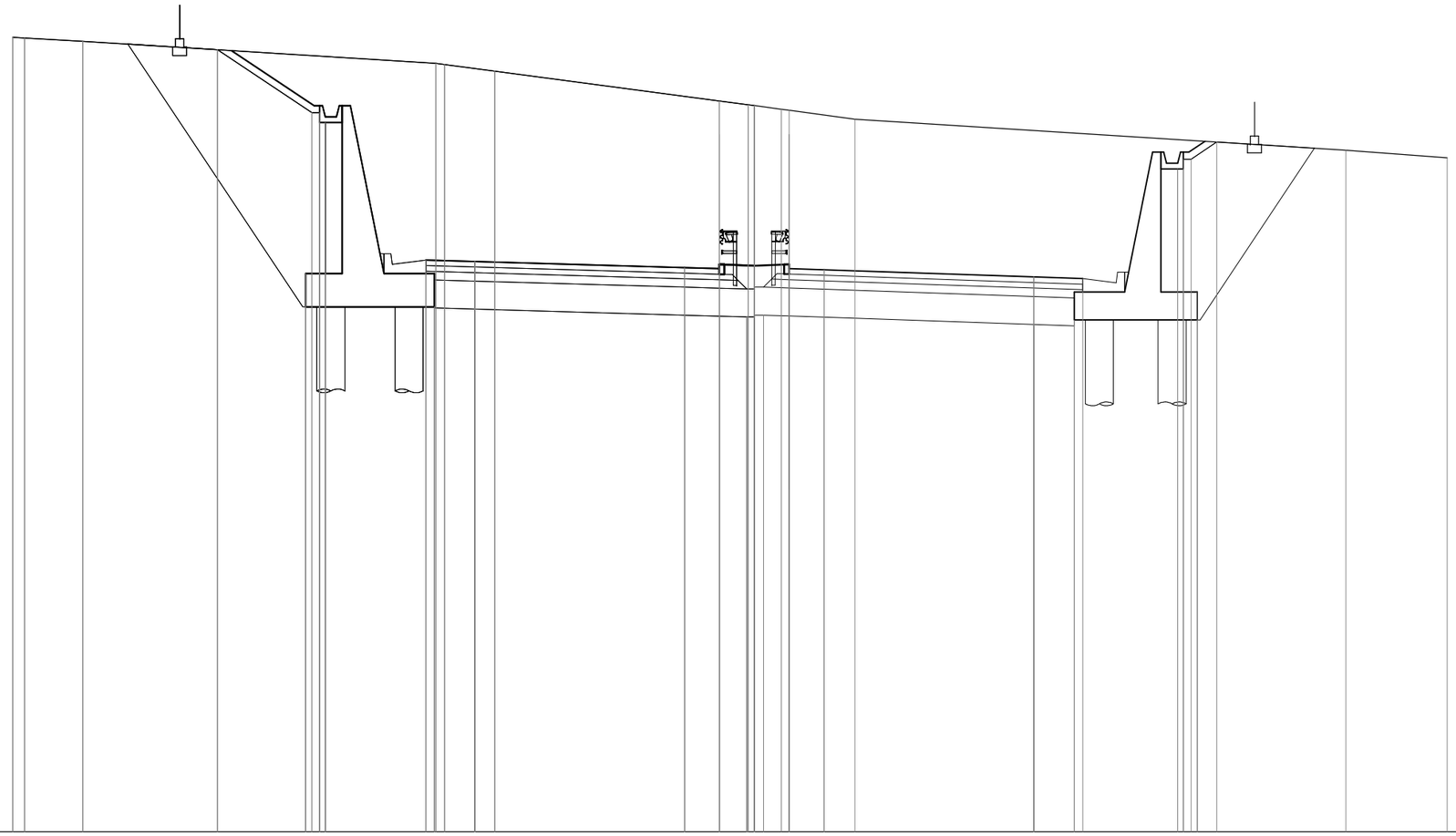

SCALA 1:200

QT.RIF. 426.520

| | | |

SCAVI E BONIFICHE	
STERRO	265.761 mq
BONIFICA	23.199 mq
FOSSO (SEZ. OBBL.)	0.560 mq
SBANCAMENTO MURO	48.745 mq

SOVRASTRUTTURA STRADALE	
STRATI LEGATI	21.001 m
MISTO CEMENTATO	21.901 m
MISTO GRANULARE	22.300 m

SEZIONE N. : 167
QT. PROGETTO : 446.96
DIST.PROG. : 4149.61

SEZIONE N. : 167
QT. PROGETTO : 446.97
DIST.PROG. : 4150.00
DIST.PREC. : 25.00
DIST.SUCC. : 25.00

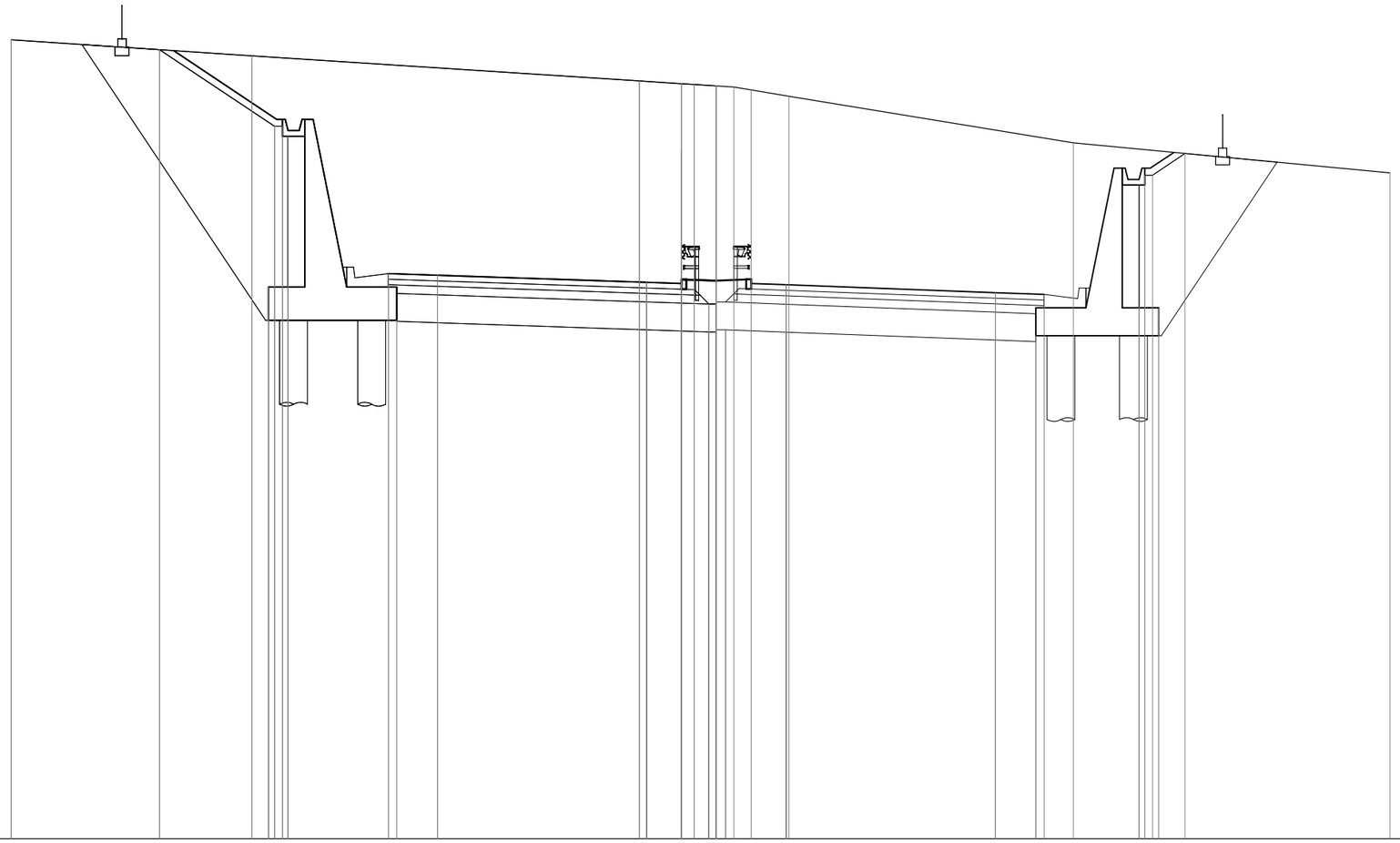

SCALA 1:200

QT.RIF. 427.079

| | | |

CAVALCAVIA PROGR. 4+178.65

SCAVI E BONIFICHE	
STERRO	88,860 mq
BONIFICA	11,448 mq
FOSSO (SEZ. OBBL.)	0,280 mq
SBANCAMENTO MURO	7,264 mq

SOVRASTRUTTURA STRADALE	
STRATI LEGATI	10,500 m
MISTO CEMENTATO	10,931 m
MISTO GRANULARE	11,123 m

SEZIONE N. : 169
QT. PROGETTO : 447,57
DIST.PROG. : 4199,69

SEZIONE N. : 169
QT. PROGETTO : 447,58
DIST.PROG. : 4200,00
DIST.PREC. : 21,13
DIST.SUCC. : 25,00

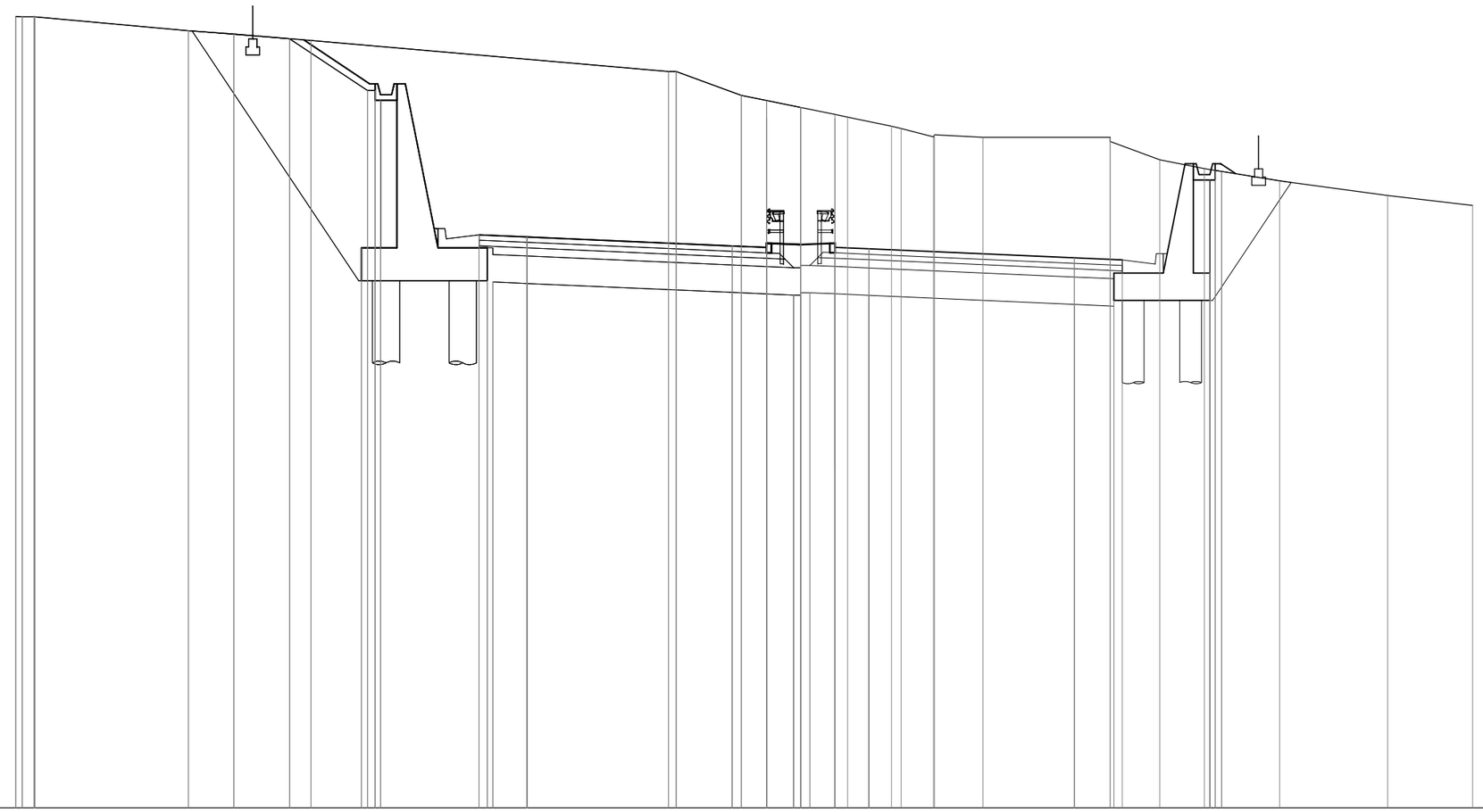

SCALA 1:200

QT.RIF. 427,093

| | | |

SCAVI E BONIFICHE	
STERRO	176.063 mq
BONIFICA	24.698 mq
FOSSO (SEZ. OBBL.)	0.280 mq
SBANCAMENTO MURO	20.065 mq

SOVRASTRUTTURA STRADALE	
STRATI LEGATI	21.000 m
MISTO CEMENTATO	21.902 m
MISTO GRANULARE	23.803 m

SEZIONE N. : 170
QT. PROGETTO : 447,88
DIST.PROG. : 4224,73

SEZIONE N. : 170
QT. PROGETTO : 447.88
DIST.PROG. : 4225.00
DIST.PREC. : 25.00
DIST.SUCC. : 25.00

SCALA 1:200

QT.RIF. 427.289

QUOTE TERRENO	454.41	454.19 454.19 454.18 454.17 454.17 454.17 454.17 454.16 454.16 454.12			454.06 454.16		454.00		454.00	454.00	454.00	453.81	453.34		452.53 452.44	452.16	452.00 451.87		450.38	450.16	450.00				448.72		448.00	447.57
DIST. PARZ. TERR.		1.52	3.04	4.11	0.41	3.79	2.94	1.11	1.22	0.92	2.09	3.57		0.37	1.25	0.71	0.54	6.22		0.87	0.87	8.87				4.25		2.26
QUOTE PROGETTO					454.12	452.86 452.86		448.34	448.27					447.93	447.88		447.88	447.82				447.49	447.41 447.56 447.53		447.53	447.53	448.73		
DIST.PARZ. PROG.					1.89	3.60		1.75	7.50					1.25	2.50		1.25	7.50				1.75	0.82	2.42	1.00	1.81		

SCAVI E BONIFICHE	
STERRO	111.401 mq
BONIFICA RILEVATO	65.318 mq
FOSSO (SEZ. OBBL.)	1.295 mq

SOVRASTRUTTURA STRADALE	
STRATI LEGATI	21.000 m
MISTO CEMENTATO	22.938 m
MISTO GRANULARE	22.904 m

SEZIONE N. : 171
QT. PROGETTO : 448.18
DIST.PROG. : 4249.78

SEZIONE N. : 171
QT. PROGETTO : 448.18
DIST.PROG. : 4250.00
DIST.PREC. : 25.00
DIST.SUCC. : 25.00

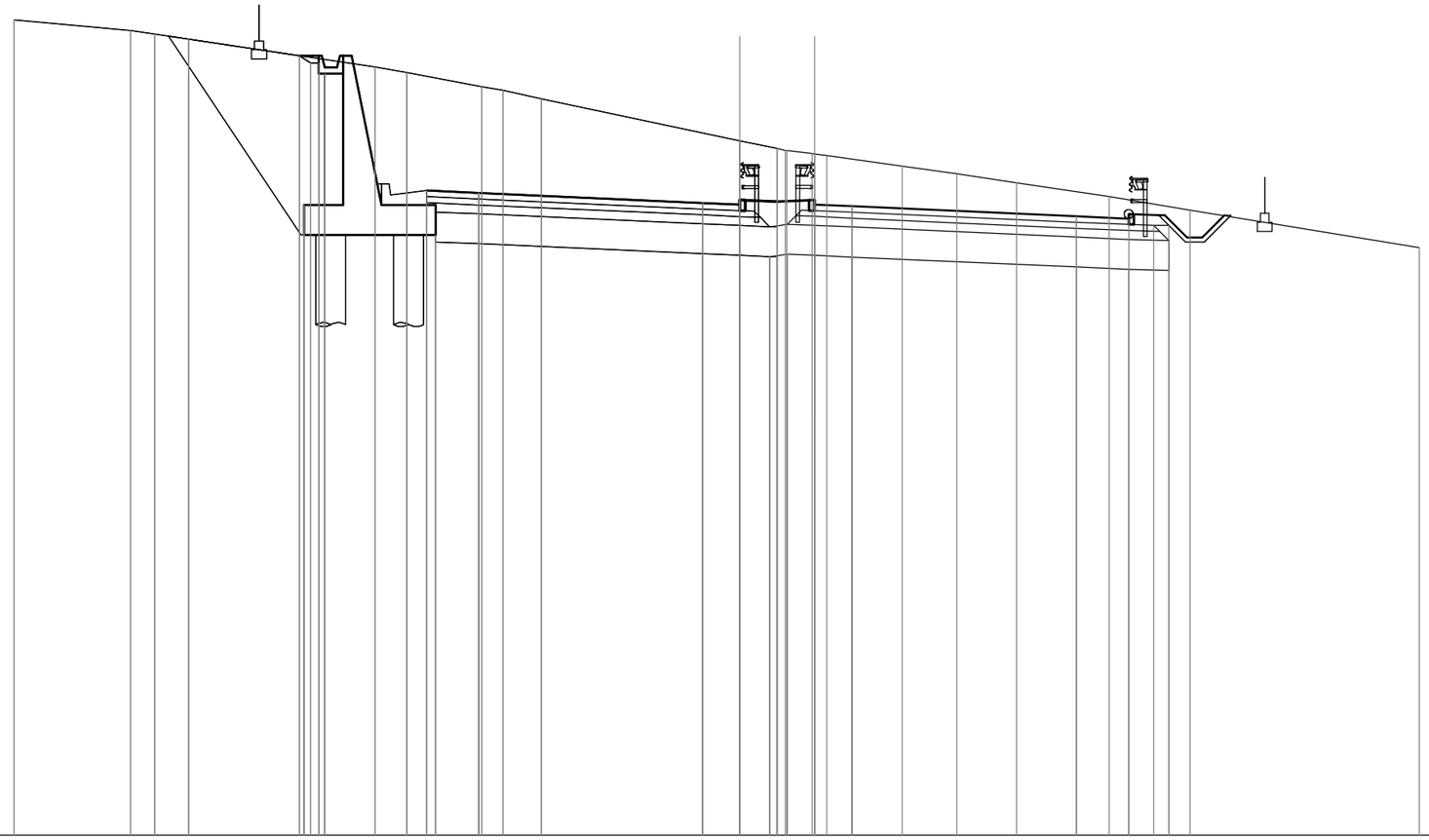

SCALA **1:200**

QT.RIF. 427.079

| | | |

SCAVI E BONIFICHE	
STERRO	20,033 mq
SCOTICO	3,292 m
BONIFICA	12,875 mq
BONIFICA RILEVATO	4,242 mq
FOSSO (SEZ. OBBL.)	1,097 mq

RILEVATI	
RILEVATO	1,032 mq

SOVRASTRUTTURA STRADALE	
STRATI LEGATI	11,754 m
MISTO CEMENTATO	13,116 m
MISTO GRANULARE	13,807 m

DIFESA IDRAULICA	
MATERASSO DRENANTE	0,692 mq

SEZIONE N. : 172
QT. PROGETTO : 448,48
DIST.PROG. : 4274,83

SEZIONE N. : 172
QT. PROGETTO : 448,49
DIST.PROG. : 4275,00
DIST.PREC. : 25,00
DIST.SUCC. : 25,00

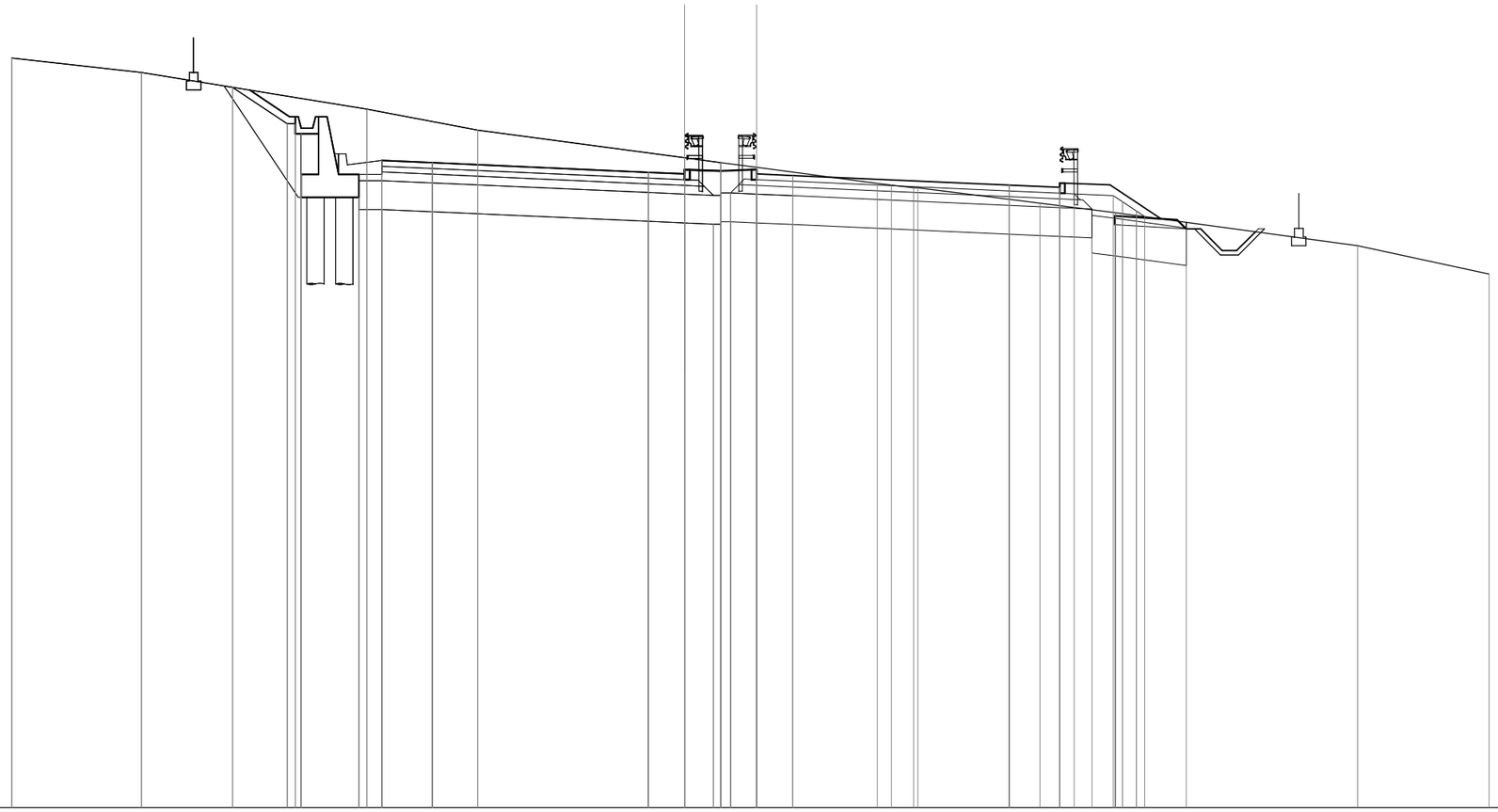

SCALA 1:200

QT.RIF. 426,526

QUOTE TERRENO	452,50		452,00				450,73		450,00			449,05	448,88	448,71		448,16	448,09	448,00	448,00		447,47		447,14			446,00		445,02
		4,49		7,81				3,85		7,17		1,25	1,25		4,18	0,49	0,77			4,24		2,62		8,39		4,56	
QUOTE PROGETTO					451,39	450,47	450,47	448,95	448,87		448,54	448,48		448,49	448,43					448,10	448,02	448,17	448,11	446,93			
					1,38		3,00	1,75		7,50	1,25		2,50	1,25		7,50				1,75		1,57	1,76				

SCAVI E BONIFICHE	
STERRO	39.710 mq
SCOTICO	11.205 m
BONIFICA RILEVATO	28.141 mq
FOSSO (SEZ. OBBL.)	5.316 mq

RILEVATI	
RILEVATO	4.527 mq

SOVRASTRUTTURA STRADALE	
STRATI LEGATI	20.999 m
MISTO CEMENTATO	23.437 m
MISTO GRANULARE	23.713 m

DIFESA IDRAULICA	
MATERASSO DRENANTE	0.692 mq

SEZIONE N. : 173
QT. PROGETTO : 448,79
DIST.PROG. : 4299,87

SEZIONE N. : 173
QT. PROGETTO : 448.79
DIST.PROG. : 4300.00
DIST.PREC. : 25.00
DIST.SUCC. : 25.00

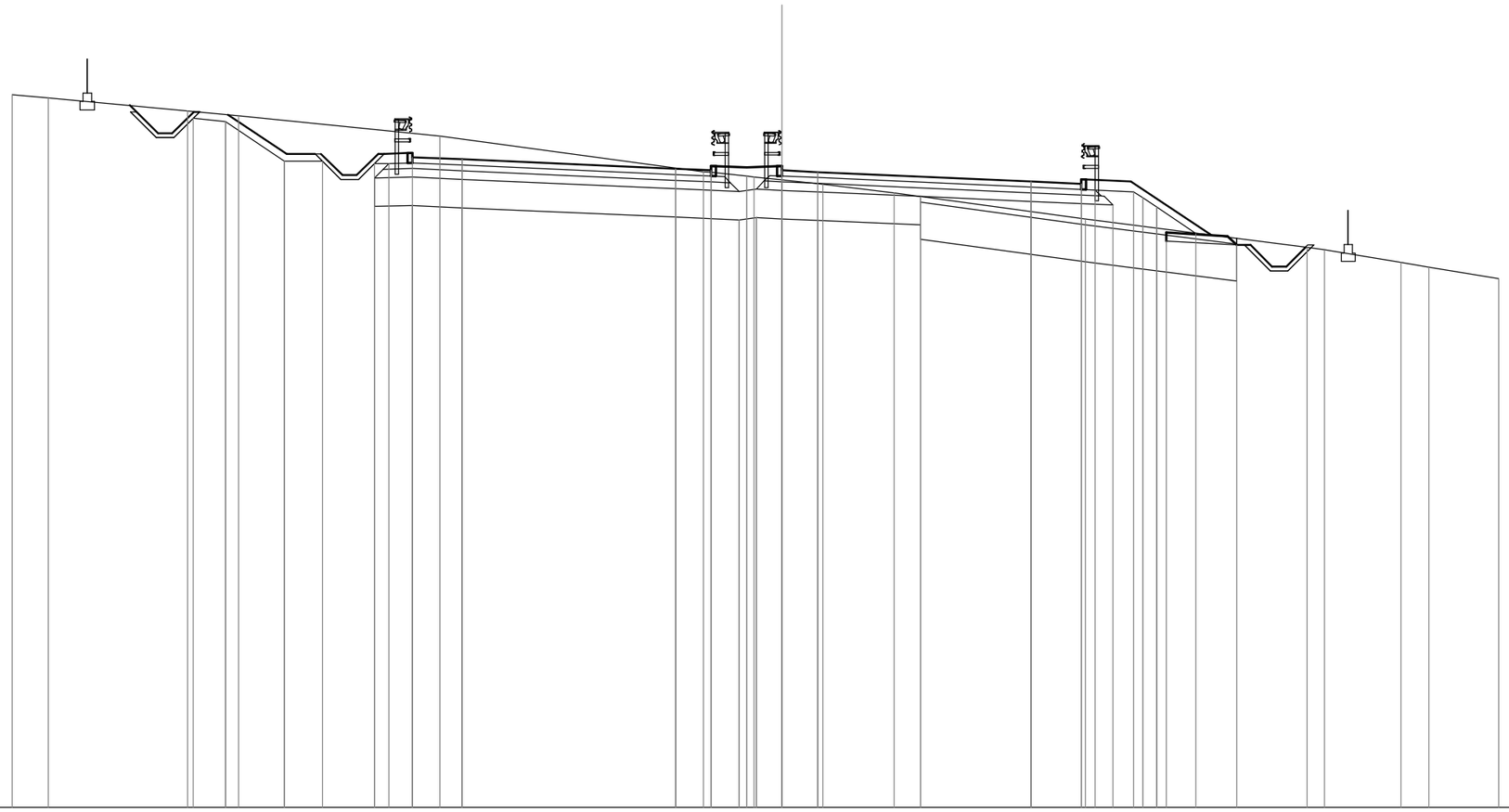

SCALA **1:200**

QT.RIF. 426.406

QUOTE TERRENO	451.45	451.33	450.88	450.71	450.00	448.75	448.72	448.59	448.56	448.45	448.30	448.00	447.08	446.08	446.00	445.56	445.40	444.98
DIST. PARZ. TERR.	1.27	4.89	1.80	7.08	9.26	1.25	0.99	1.43	2.51	6.73	7.78	0.62	2.69	0.97	2.42			
QUOTE PROGETTO	450.75	449.37	449.37	449.37	449.41	449.26	449.18	448.84	448.79	448.79	448.73	448.40	448.32	448.47	448.41	446.51		
DIST.PARZ. PROG.	2.06	1.00	2.42	0.82	1.74	7.50	1.25	2.50	1.25	7.50	1.76	1.57	2.84					

SCAVI E BONIFICHE	
STERRO	0,861 mq
SCOTICO	19,091 m
BONIFICA RILEVATO	24,631 mq
FOSSO (SEZ. OBBL.)	0,783 mq

RILEVATI	
RILEVATO	27,873 mq

SOVRASTRUTTURA STRADALE	
STRATI LEGATI	10,508 m
MISTO CEMENTATO	11,439 m
MISTO GRANULARE	11,940 m

DIFESA IDRAULICA	
MATERASSO DRENANTE	0,692 mq

SEZIONE N. : 174
QT. PROGETTO : 449,09
DIST.PROG. : 4324,92

SEZIONE N. : 174
QT. PROGETTO : 449,09
DIST.PROG. : 4325,00
DIST.PREC. : 25,00
DIST.SUCC. : 0,03

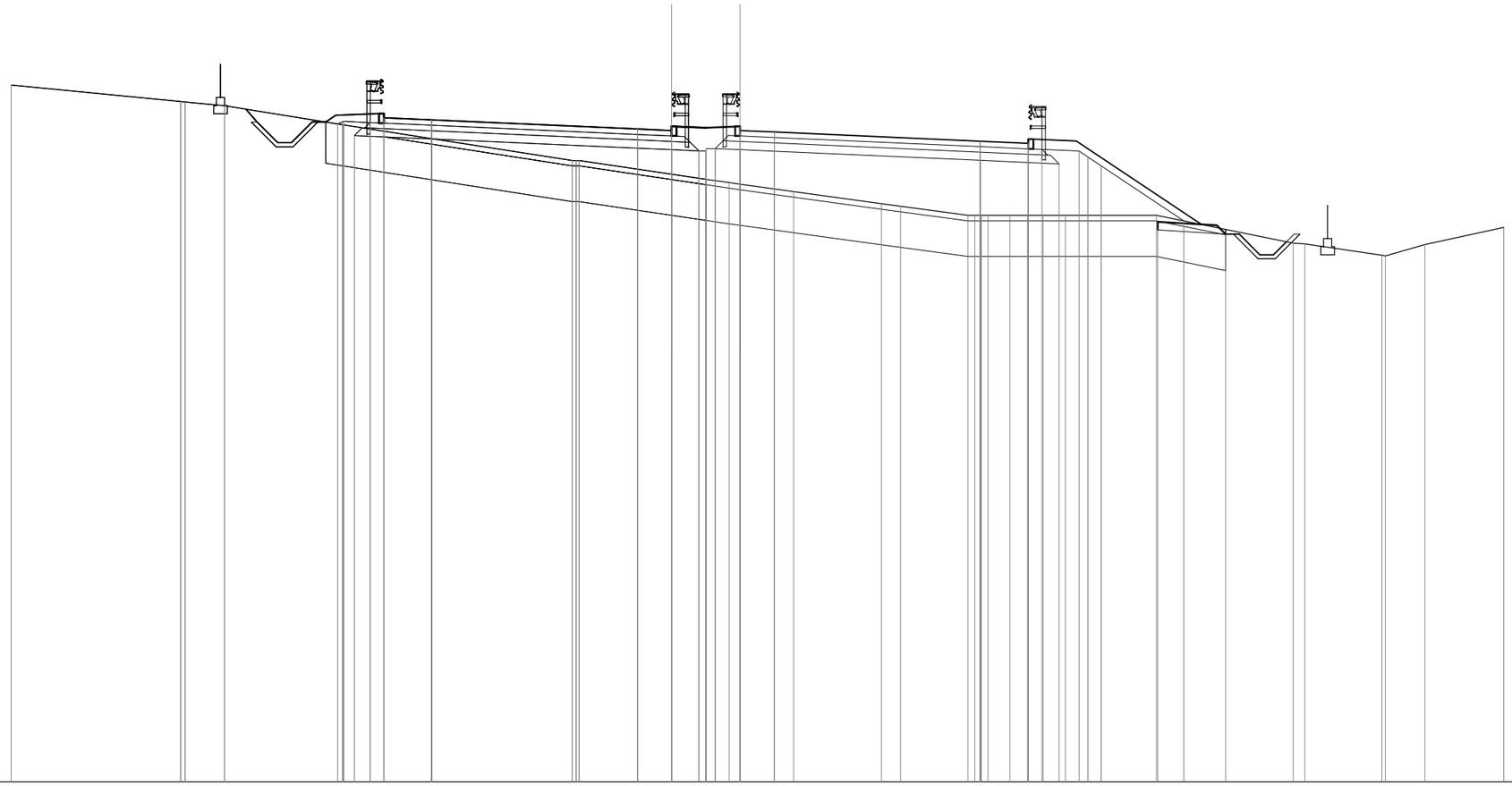

SCALA 1:200

QT.RIF. 425,344

| | | |

RILEVATI	
RILEVATO	27,706 mq

SOVRASTRUTTURA STRADALE	
STRATI LEGATI	10,508 m
MISTO CEMENTATO	11,797 m
MISTO GRANULARE	12,197 m

SEZIONE N. : 174A
QT. PROGETTO : 449,09
DIST.PROG. : 4324,94

SEZIONE N. : 174A
QT. PROGETTO : 449,09
DIST.PROG. : 4325,03
DIST.PREC. : 0,03
DIST.SUCC. : 24,97

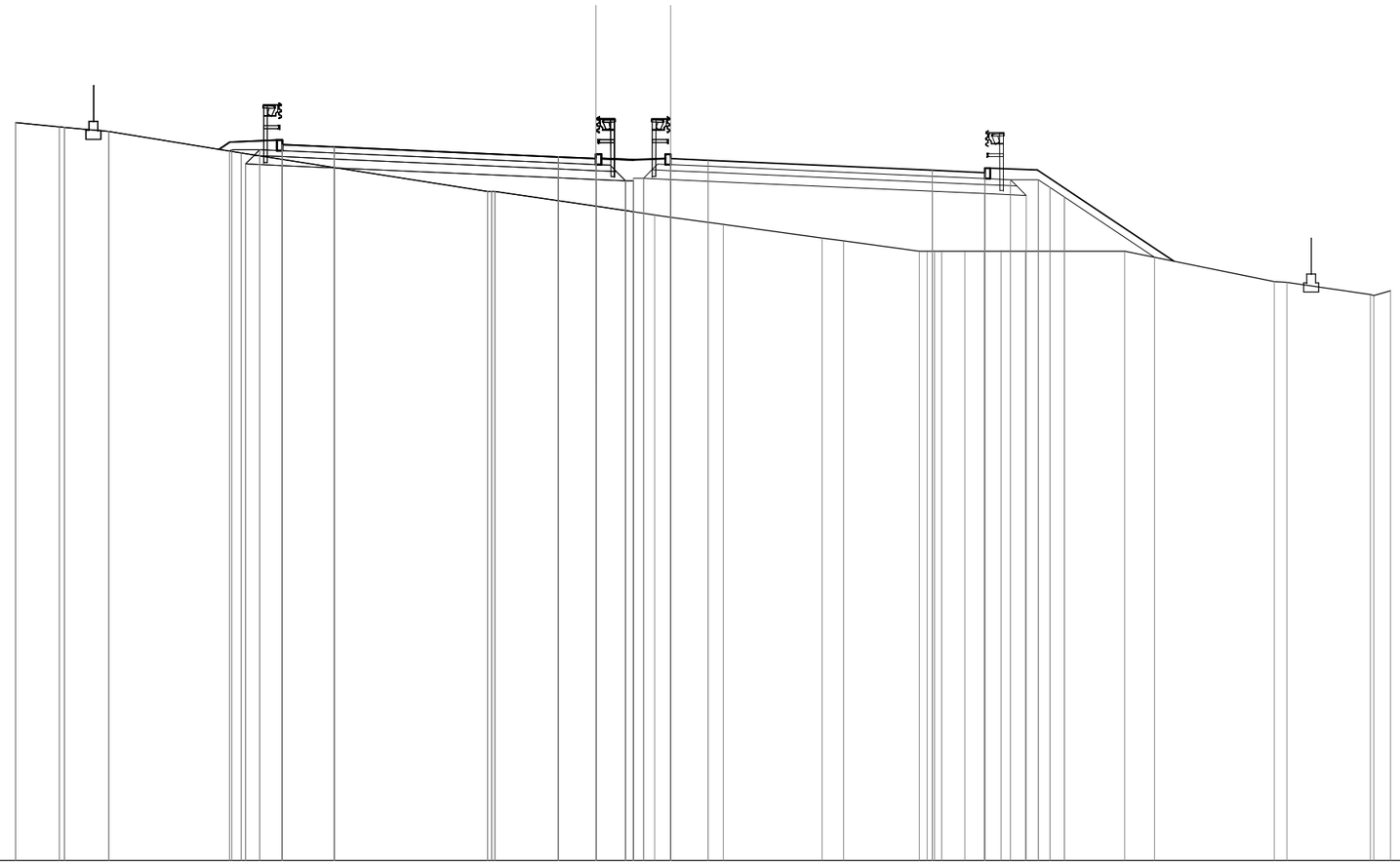

SCALA 1:200

QT.RIF. 425,629

| | | |

SCAVI E BONIFICHE	
STERRO	26,371 mq
BONIFICA	12,875 mq
FOSSO (SEZ. OBBL.)	0,545 mq

RILEVATI	
RILEVATO	0,031 mq

SOVRASTRUTTURA STRADALE	
STRATI LEGATI	11,754 m
MISTO CEMENTATO	13,116 m
MISTO GRANULARE	13,807 m

SEZIONE N. : 175
QT. PROGETTO : 449,40
DIST.PROG. : 4349,96

SEZIONE N. : 175
QT. PROGETTO : 449,40
DIST.PROG. : 4350,00
DIST.PREC. : 24,97
DIST.SUCC. : 25,00

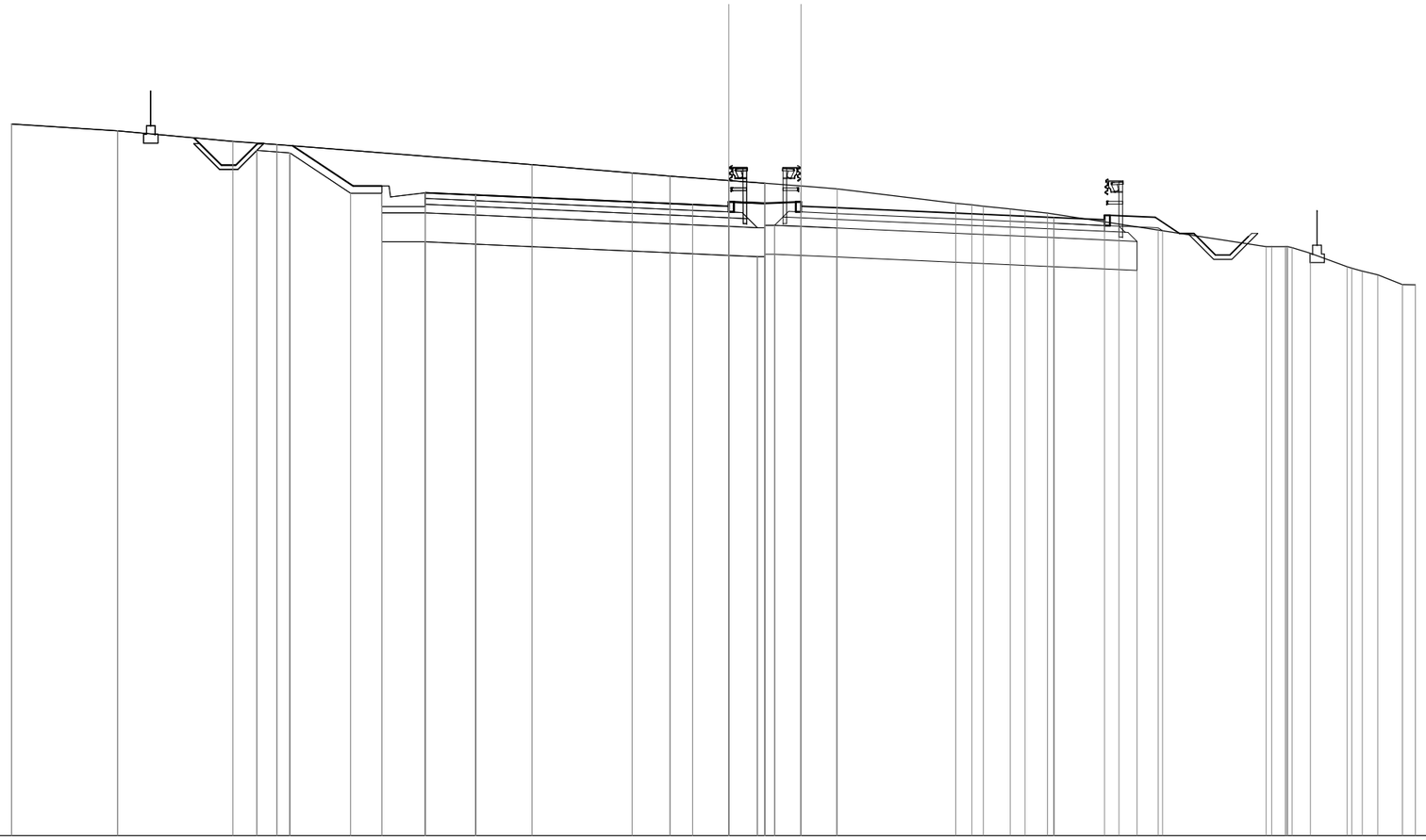

SCALA 1:200

QT.RIF. 427,629

| | | |

SCAVI E BONIFICHE	
STERRO	84,706 mq
SCOTICO	6,617 m
BONIFICA	24,120 mq
BONIFICA RILEVATO	8,360 mq
FOSSO (SEZ. OBBL.)	2,709 mq

RILEVATI	
RILEVATO	3,545 mq

SOVRASTRUTTURA STRADALE	
STRATI LEGATI	22,250 m
MISTO CEMENTATO	24,083 m
MISTO GRANULARE	26,484 m

DIFESA IDRAULICA	
MATERASSO DRENANTE	0,692 mq

SEZIONE N. : 176
QT. PROGETTO : 449,70
DIST.PROG. : 4375,01

SEZIONE N. : 176
QT. PROGETTO : 449,70
DIST.PROG. : 4375,00
DIST.PREC. : 25,00
DIST.SUCC. : 25,00

SCALA 1:200

QT.RIF. 427,804

QUOTE TERRENO	453,38		453,16		452,99		452,51		452,00	452,00	451,41	451,18	450,95	450,94	450,00	449,37	448,92	448,00	447,81	447,66	447,45	447,12	447,03	447,09	447,30	447,46
		4,01		3,73		8,21		7,92		3,13	1,25	1,25		6,27	1,30	1,15	2,31	0,74	0,31	0,77	8,16	2,41	0,85	0,42		

QUOTE PROGETTO	452,83		450,40	450,40	450,17	450,09		449,76	449,70	449,70	449,65		449,31	449,23	449,38	449,32	447,36
		3,64	1,00	1,50	1,74		7,50	1,25	2,50	1,25		7,50		1,76	1,57	2,93	

SCAVI E BONIFICHE	
STERRO	59,767 mq
SCOTICO	15,036 m
BONIFICA	15,981 mq
BONIFICA RILEVATO	19,178 mq
FOSSO (SEZ. OBBL.)	5,543 mq

RILEVATI	
RILEVATO	12,779 mq

SOVRASTRUTTURA STRADALE	
STRATI LEGATI	21,000 m
MISTO CEMENTATO	22,402 m
MISTO GRANULARE	24,612 m

DIFESA IDRAULICA	
MATERASSO DRENANTE	0,692 mq

SEZIONE N. : 177
QT. PROGETTO : 449,99
DIST.PROG. : 4400,06

SEZIONE N. : 177
QT. PROGETTO : 449,99
DIST.PROG. : 4400,00
DIST.PREC. : 25,00
DIST.SUCC. : 25,00

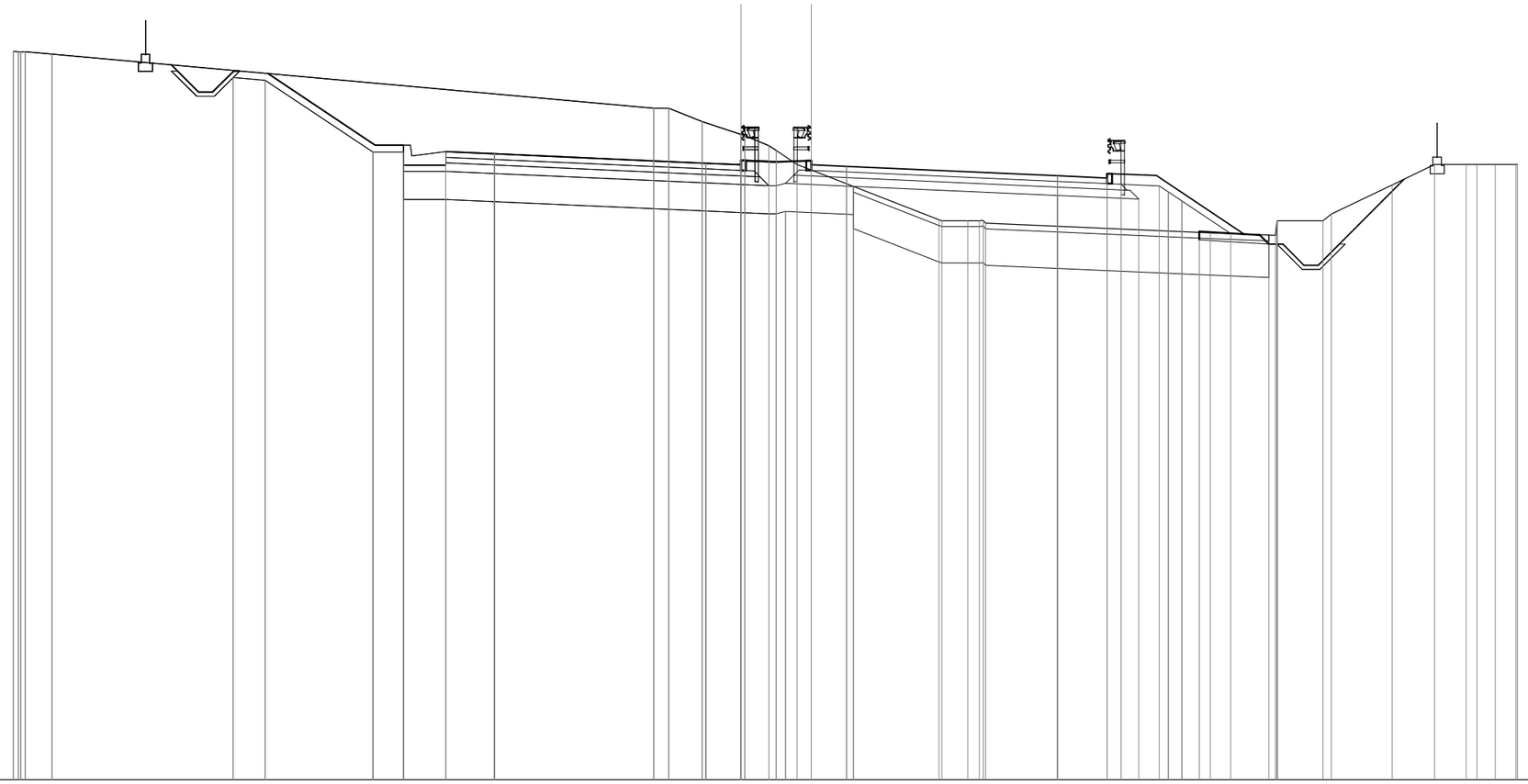

SCALA 1:200

QT.RIF. 428,148

QUOTE TERRENO	454,01	454,00	454,00	453,92	452,00	452,00	451,53	451,07	451,02	450,67	450,50	450,00	449,80	448,03	448,00	448,00	448,01	447,92	447,57	447,48	448,00	448,00	448,00	448,23	449,27	450,00	450,00	450,00	450,00	450,00	450,00
	0,95	21,38	0,53	1,18	1,38	0,86	0,74	0,50	4,54	0,92	0,41	7,98	2,31	1,62	2,16	1,50	1,13	0,38	0,65	0,74

QUOTE PROGETTO	453,23	450,69	450,69	450,46	450,38	450,04	449,99	449,99	449,93	449,60	449,52	449,67	449,61	447,52
	3,82	1,00	1,50	1,74	7,50	1,25	2,50	1,25	7,50	1,76	1,57	3,13		

SCAVI E BONIFICHE	
STERRO	26,696 mq
SCOTICO	20,421 m
BONIFICA	9,152 mq
BONIFICA RILEVATO	25,921 mq
FOSSO (SEZ. OBBL.)	6,171 mq

RILEVATI	
RILEVATO	18,678 mq

SOVRASTRUTTURA STRADALE	
STRATI LEGATI	21,000 m
MISTO CEMENTATO	22,402 m
MISTO GRANULARE	24,612 m

DIFESA IDRAULICA	
MATERASSO DRENANTE	0,707 mq

SEZIONE N. : 178
QT. PROGETTO : 450,21
DIST.PROG. : 4425,10

SEZIONE N. : 178
QT. PROGETTO : 450,21
DIST.PROG. : 4425,00
DIST.PREC. : 25,00
DIST.SUCC. : 25,00

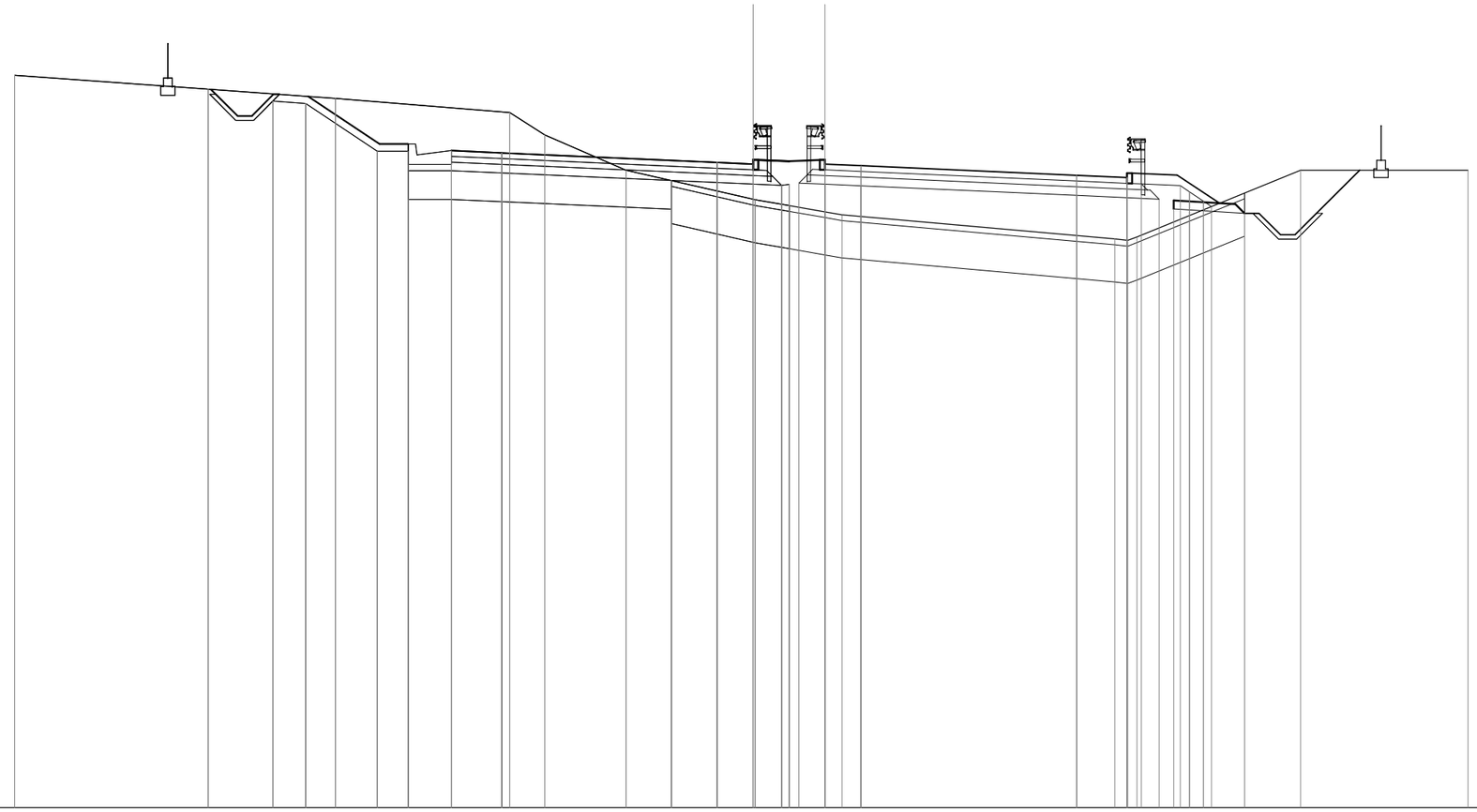

SCALA 1:200

QT.RIF. 427,833

QUOTE TERRENO	453,30		452,82		452,49			452,00	451,22		450,00			448,99 448,97		448,77 448,77	448,55 448,45			447,61 447,56 447,68					450,00			450,00	
		6,73		4,43		6,07		1,22		2,82		4,42			1,18	1,25	0,59	9,49		0,45 0,32		5,69				5,82			
QUOTE PROGETTO					452,56		450,91	450,91	450,68	450,60			450,27	450,21			450,21	450,16			449,82		449,74 449,69	449,83	448,85				
						2,48	1,00	1,50	1,75		7,50		1,25		2,50		1,25		7,50			1,75		1,57	1,47				

SCAVI E BONIFICHE	
STERRO	3,664 mq
SCOTICO	26,919 m
BONIFICA	2,432 mq
BONIFICA RILEVATO	34,618 mq
FOSSO (SEZ. OBBL.)	3,080 mq

RILEVATI	
RILEVATO	17,320 mq

SOVRASTRUTTURA STRADALE	
STRATI LEGATI	21,000 m
MISTO CEMENTATO	22,402 m
MISTO GRANULARE	24,612 m

DIFESA IDRAULICA	
MATERASSO DRENANTE	0,693 mq

SEZIONE N. : 179
QT. PROGETTO : 450,37
DIST.PROG. : 4450,15

SEZIONE N. : 179
QT. PROGETTO : 450,37
DIST.PROG. : 4450,00
DIST.PREC. : 25,00
DIST.SUCC. : 19,91

SEZIONE N. : 16
QT. PROGETTO : 448,45
DIST.PROG. : 369,16

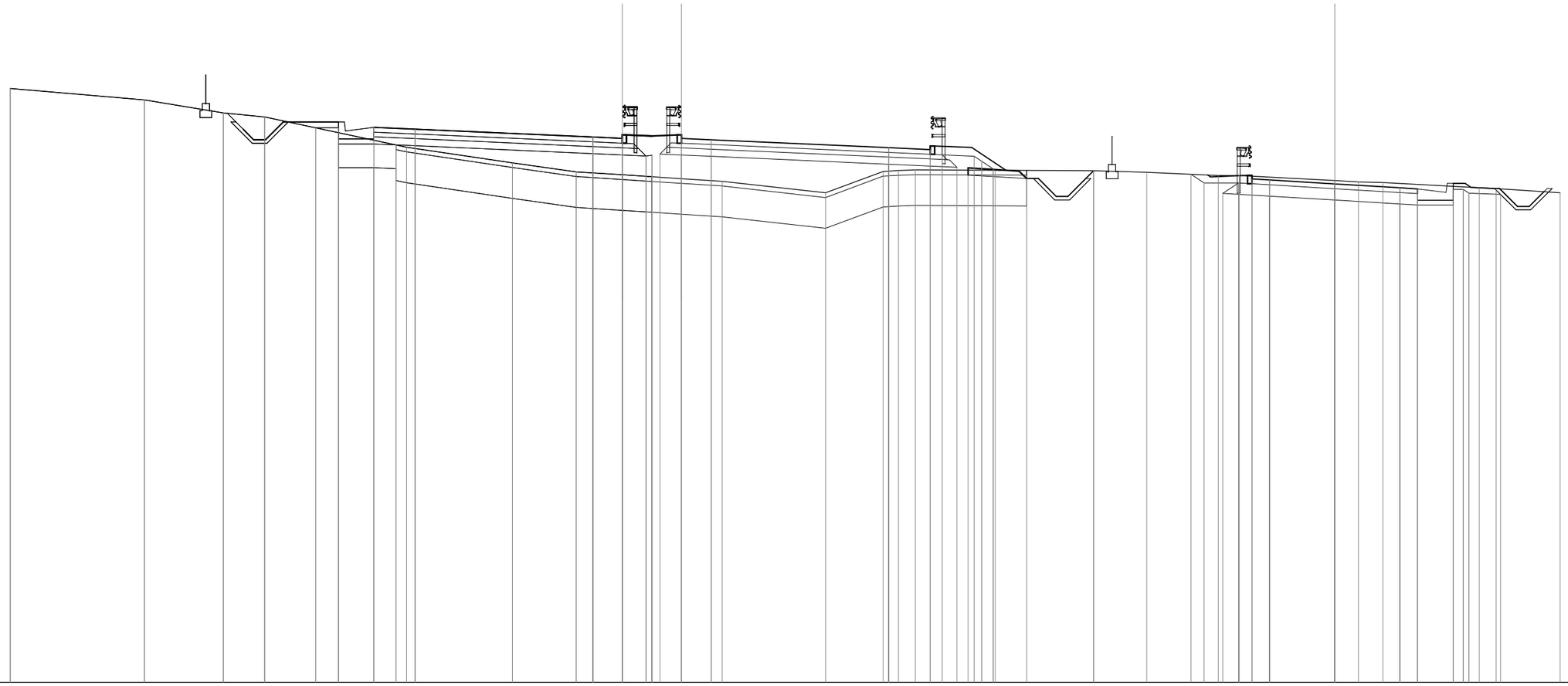

SCALA 1:200

QT.RIF. 427,411

QUOTE TERRENO	452,48		452,00		451,45	451,28			450,00		449,34		448,96	448,83	448,75	448,67	448,56		448,07	448,98	449,01	449,04			449,01	448,94	448,81	448,80		448,59	448,54	448,51			448,28	448,25	448,07
		5,66		3,33	1,74		6,00			4,47		2,69	1,95	1,25	1,25	1,72		4,37	2,43	0,66	0,71		7,53			2,24	3,03	0,88		4,04	1,00	1,03		4,07	0,72	2,70	

QUOTE PROGETTO																																					
							451,07	451,07	451,07	450,84	450,76			450,43	450,37	450,37	450,31			449,98	449,90	450,05	449,99	449,02			448,83	448,75	448,81	448,46	448,66	448,61	448,45		448,29	448,24	448,04	448,47	448,47	448,30	448,25
							1,12	1,00	1,50	1,74		7,50		1,25	2,50	1,25		7,50		1,76		1,57	1,44		8,52			1,57	0,75		2,75		2,75	0,75	1,50	0,50	1,00	

RILEVATI	
RILEVATO	50,629 mq

SOVRASTRUTTURA STRADALE	
STRATI LEGATI	21,000 m
MISTO CEMENTATO	23,508 m
MISTO GRANULARE	24,310 m

SEZIONE N. : 179A
QT. PROGETTO : 450,45
DIST.PROG. : 4470,06

SEZIONE N. : 179A
QT. PROGETTO : 450,45
DIST.PROG. : 4469,91
DIST.PREC. : 19,91
DIST.SUCC. : 5,09

SEZIONE N. : 16A
QT. PROGETTO : 448,70
DIST.PROG. : 387,28

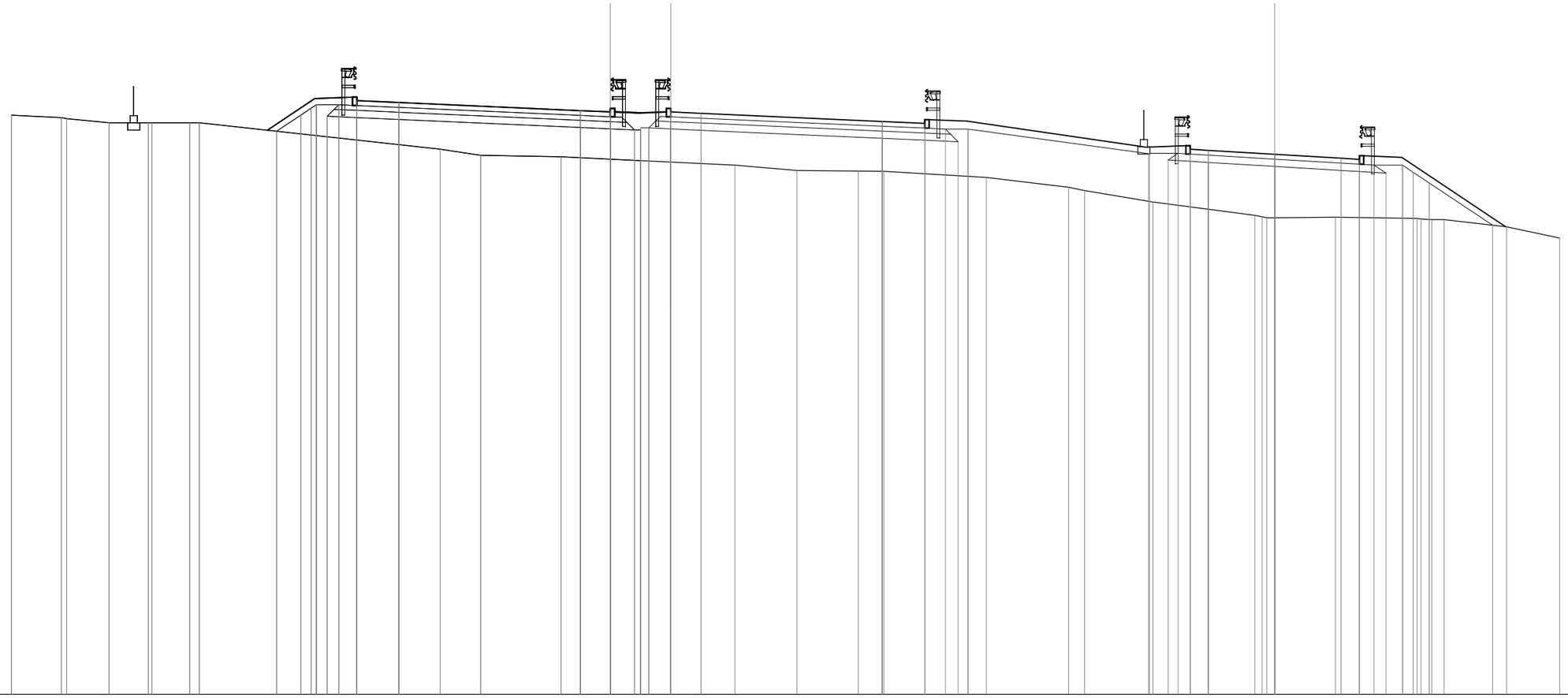

SCALA 1:200

QT.RIF. 426,374

QUOTE TERRENO	450,32	450,21	450,17	450,00	450,00	450,00	450,00	450,00	448,91	448,65	448,60	448,50	448,44	448,44	448,38	448,25	448,03	448,00	448,00	447,74	447,34	447,20	446,73	446,17	446,12	446,07	446,07	446,10	446,05	446,02	446,00	446,00	445,70	445,23
	2,06		1,75	1,63		1,57	0,39	9,96		1,67	3,33	2,05	1,25	1,25	2,66	2,56	2,54	1,05	4,25		3,40	0,66	2,83	4,21		0,33	2,52	3,38	0,44	0,51	2,58	2,20	

QUOTE PROGETTO	449,69	451,00	451,07	450,72	450,92	450,72	450,92	450,84	450,50	450,45	450,45	450,39	450,06	449,98	449,78	450,13	450,07	448,98	448,99	449,06	448,71	448,61	448,86	448,70	448,53	448,29	448,49	448,64	448,58	445,70
	1,96	1,57		1,74		7,50			1,25	2,50	1,25	7,50		1,76	1,57		7,45		1,57	0,74		2,75		2,75	0,76		1,57	4,30	

SCAVI E BONIFICHE	
STERRO	0,582 mq
SCOTICO	36,550 m
BONIFICA RILEVATO	47,398 mq
FOSSO (SEZ. OBBL.)	2,395 mq

RILEVATI	
RILEVATO	39,388 mq

SOVRASTRUTTURA STRADALE	
STRATI LEGATI	21,002 m
MISTO CEMENTATO	23,153 m
MISTO GRANULARE	24,055 m

DIFESA IDRAULICA	
MATERASSO DRENANTE	0,696 mq

SEZIONE N. : 180
QT. PROGETTO : 450,46
DIST.PROG. : 4475,20

SEZIONE N. : 180
QT. PROGETTO : 450,46
DIST.PROG. : 4475,00
DIST.PREC. : 5,09
DIST.SUCC. : 25,00

SEZIONE N. : 17
QT. PROGETTO : 448,77
DIST.PROG. : 393,36

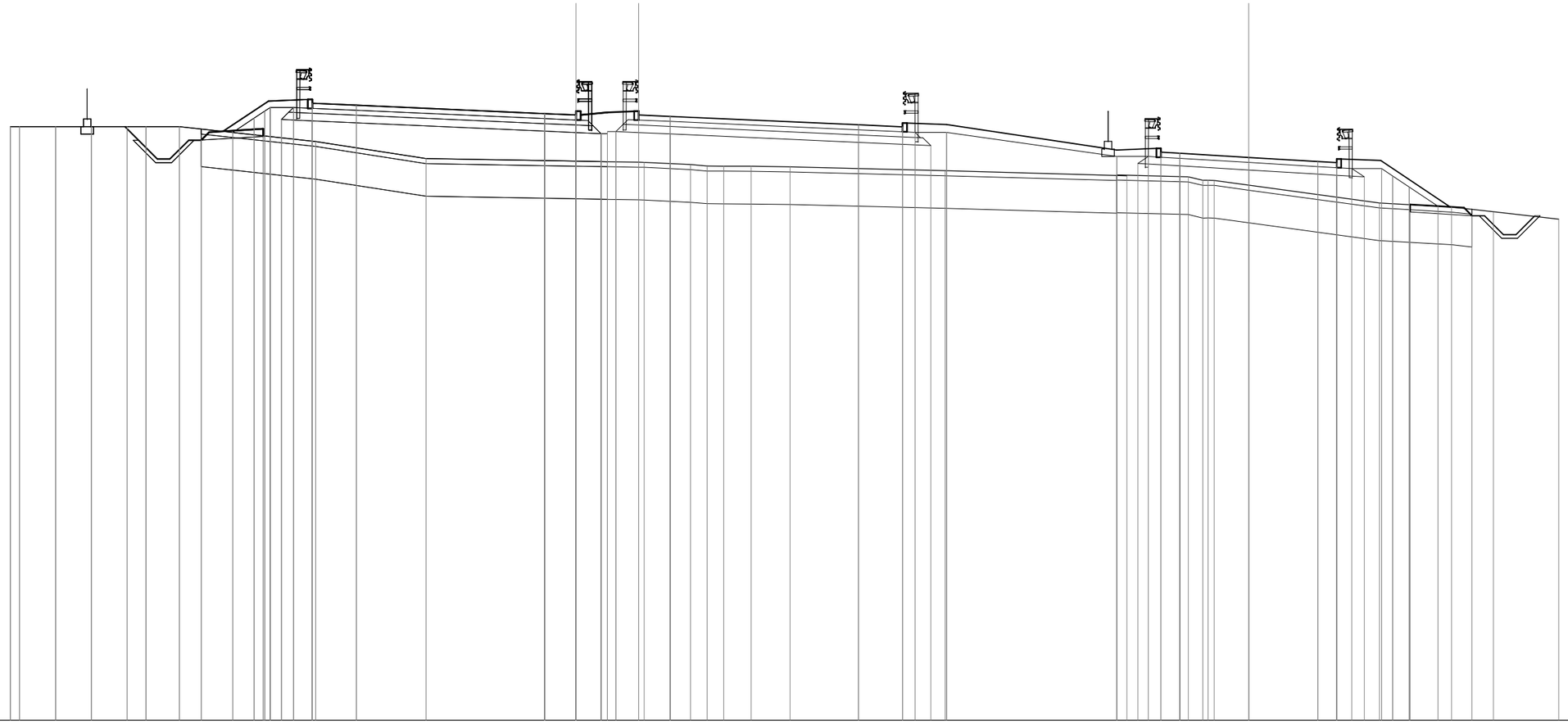

SCALA 1:200

QT.RIF. 426,369

QUOTE TERRENO	450,00	450,00	450,00	450,00	450,00	450,00	450,00	449,41	448,73	448,62	448,60	448,58	448,58	448,49	448,43	448,42	448,42	448,40	448,24	448,07	448,04	448,00	447,86	447,86	447,86	447,67	446,96	446,80	446,61	446,32
	0,36	1,44	1,42	1,43	0,75	1,33	5,43	4,39	5,97	1,25	1,25	1,84		0,66	0,66	1,09	1,55	6,17	6,85	0,39	2,45	0,58		1,37	5,20	2,87	1,67	2,59		

QUOTE PROGETTO	449,81	451,02	451,08	450,73	450,93	450,73	450,93	450,85	450,52	450,46	450,46	450,41	450,07	449,99	450,14	450,08	449,07	449,13	448,98	448,78	448,94	448,77	448,61	448,56	448,56	448,71	448,65	446,80
	1,81	1,57		1,75				7,50	1,25	2,50	1,25	7,50	1,75		1,57	6,79	1,57		0,75	2,75		2,75	0,75			1,57	2,77	

SCAVI E BONIFICHE	
STERRO	0,541 mq
SCOTICO	33,216 m
BONIFICA RILEVATO	42,932 mq
FOSSO (SEZ. OBBL.)	3,058 mq

RILEVATI	
RILEVATO	21,963 mq

SOVRASTRUTTURA STRADALE	
STRATI LEGATI	21,009 m
MISTO CEMENTATO	23,160 m
MISTO GRANULARE	24,083 m

DIFESA IDRAULICA	
MATERASSO DRENANTE	0,696 mq

SEZIONE N. : 181
QT. PROGETTO : 450,49
DIST.PROG. : 4500,24

SEZIONE N. : 181
QT. PROGETTO : 450,49
DIST.PROG. : 4500,00
DIST.PREC. : 25,00
DIST.SUCC. : 25,00

SEZIONE N. : 18
QT. PROGETTO : 449,01
DIST.PROG. : 417,66

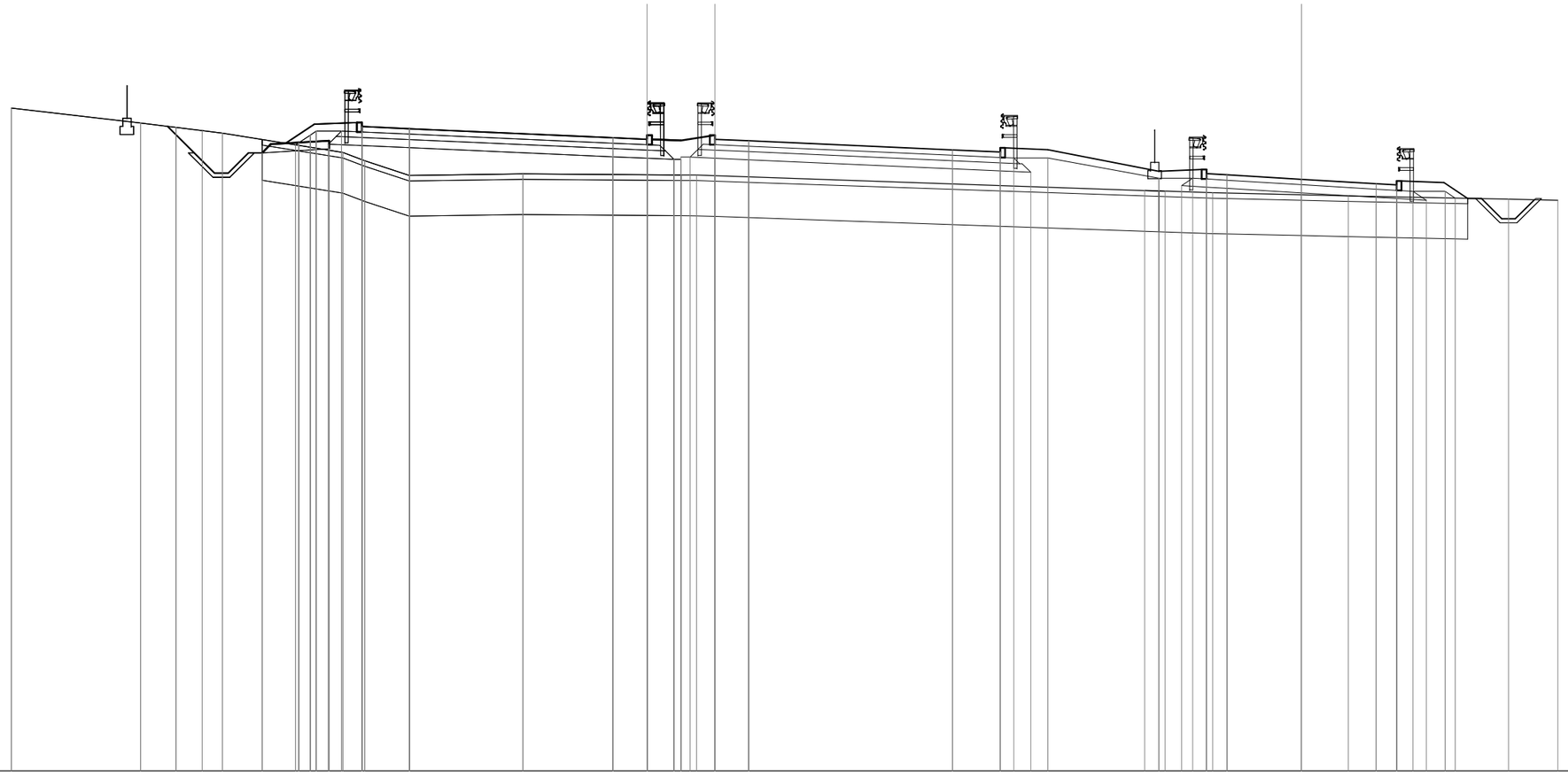

SCALA 1:200

QT.RIF. 427,236

| | | |

SCAVI E BONIFICHE	
SCOTICO	15,540 m
BONIFICA RILEVATO	20,195 mq

RILEVATI	
RILEVATO	8,466 mq

SOVRASTRUTTURA STRADALE	
STRATI LEGATI	10,507 m
MISTO CEMENTATO	11,438 m
MISTO GRANULARE	11,939 m

SEZIONE N. : 182
QT. PROGETTO : 450,45
DIST.PROG. : 4525,29

SEZIONE N. : 182
QT. PROGETTO : 450,45
DIST.PROG. : 4525,00
DIST.PREC. : 25,00
DIST.SUCC. : 25,00

SEZIONE N. : 19
QT. PROGETTO : 449,18
DIST.PROG. : 442,02

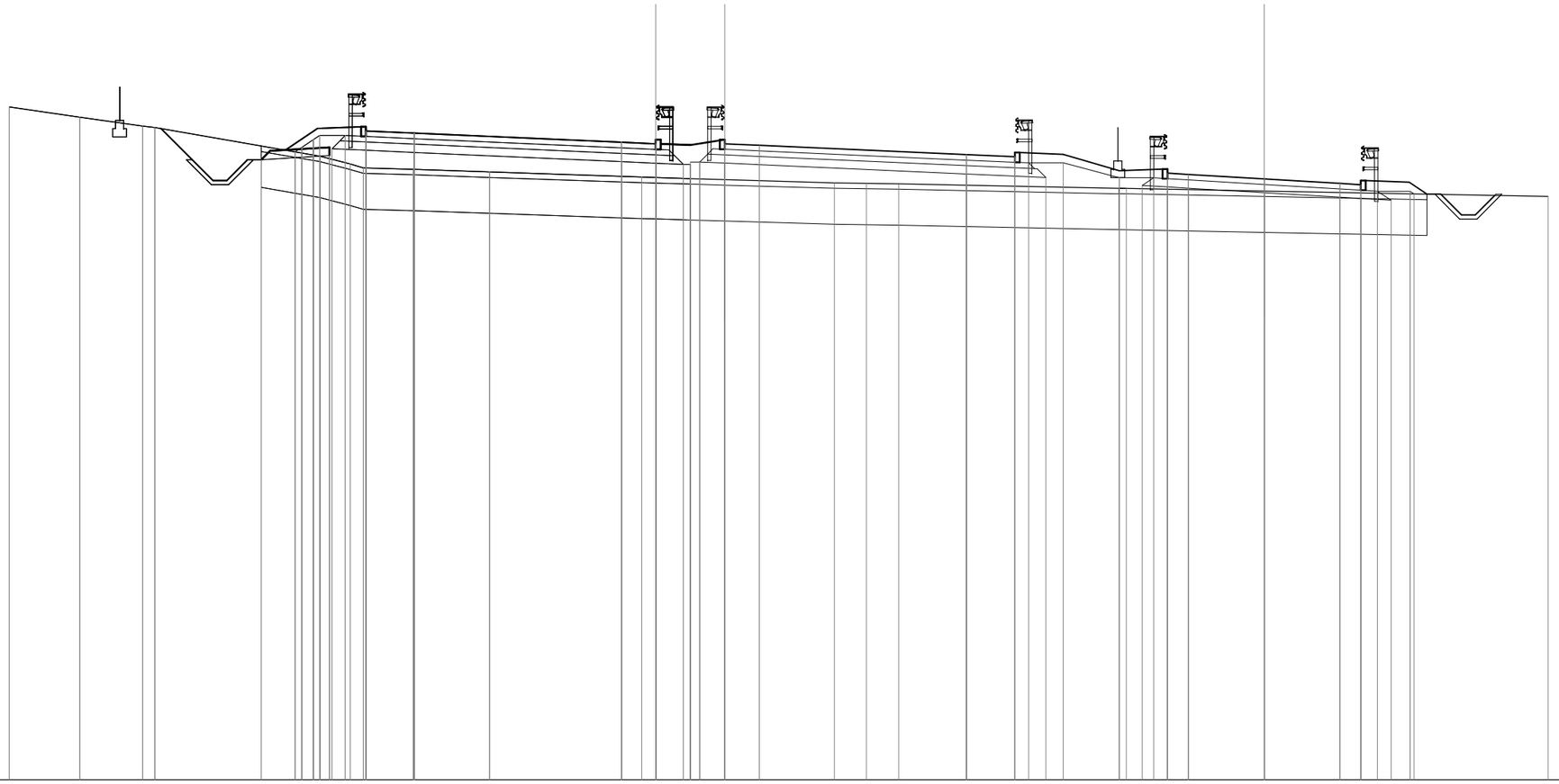

SCALA 1:200

QT.RIF. 427,410

| | | |

SCAVI E BONIFICHE	
SCOTICO	14,874 m
BONIFICA RILEVATO	19,332 mq

RILEVATI	
RILEVATO	6,963 mq

SOVRASTRUTTURA STRADALE	
STRATI LEGATI	10,505 m
MISTO CEMENTATO	11,436 m
MISTO GRANULARE	11,937 m

SEZIONE N. : 183
QT. PROGETTO : 450,34
DIST.PROG. : 4550,33

SEZIONE N. : 183
QT. PROGETTO : 450,34
DIST.PROG. : 4550,00
DIST.PREC. : 25,00
DIST.SUCC. : 25,00

SEZIONE N. : 20
QT. PROGETTO : 449,26
DIST.PROG. : 466,44

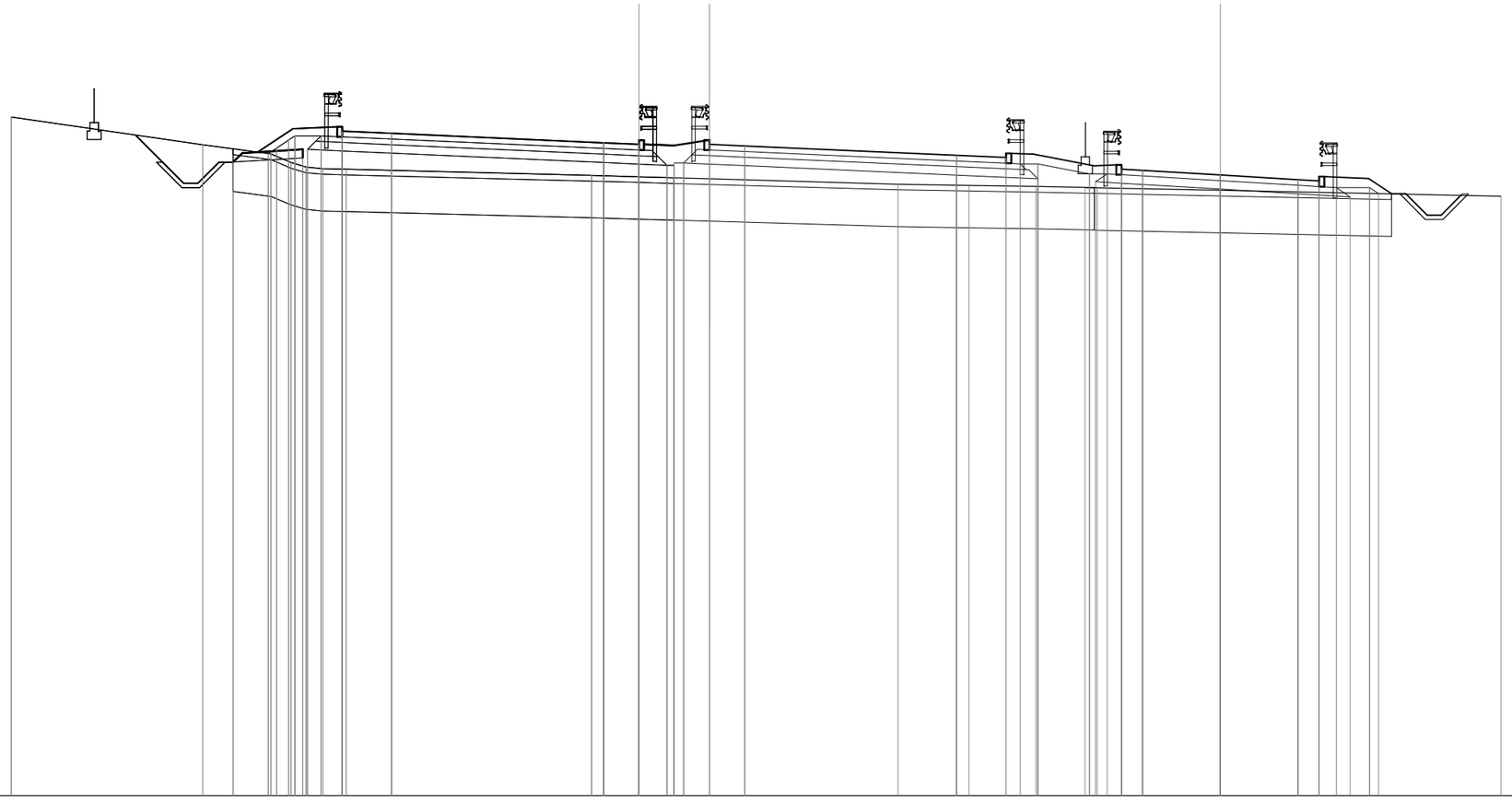

SCALA 1:200

QT.RIF. 427,298

| | | |

SCAVI E BONIFICHE	
SCOTICO	14,060 m
BONIFICA RILEVATO	18,263 mq

RILEVATI	
RILEVATO	6,632 mq

SOVRASTRUTTURA STRADALE	
STRATI LEGATI	10,510 m
MISTO CEMENTATO	11,441 m
MISTO GRANULARE	11,941 m

SEZIONE N. : 184
QT. PROGETTO : 450,17
DIST.PROG. : 4575,38

SEZIONE N. : 184
QT. PROGETTO : 450,17
DIST.PROG. : 4575,00
DIST.PREC. : 25,00
DIST.SUCC. : 25,00

SEZIONE N. : 21
QT. PROGETTO : 449,26
DIST.PROG. : 490,89

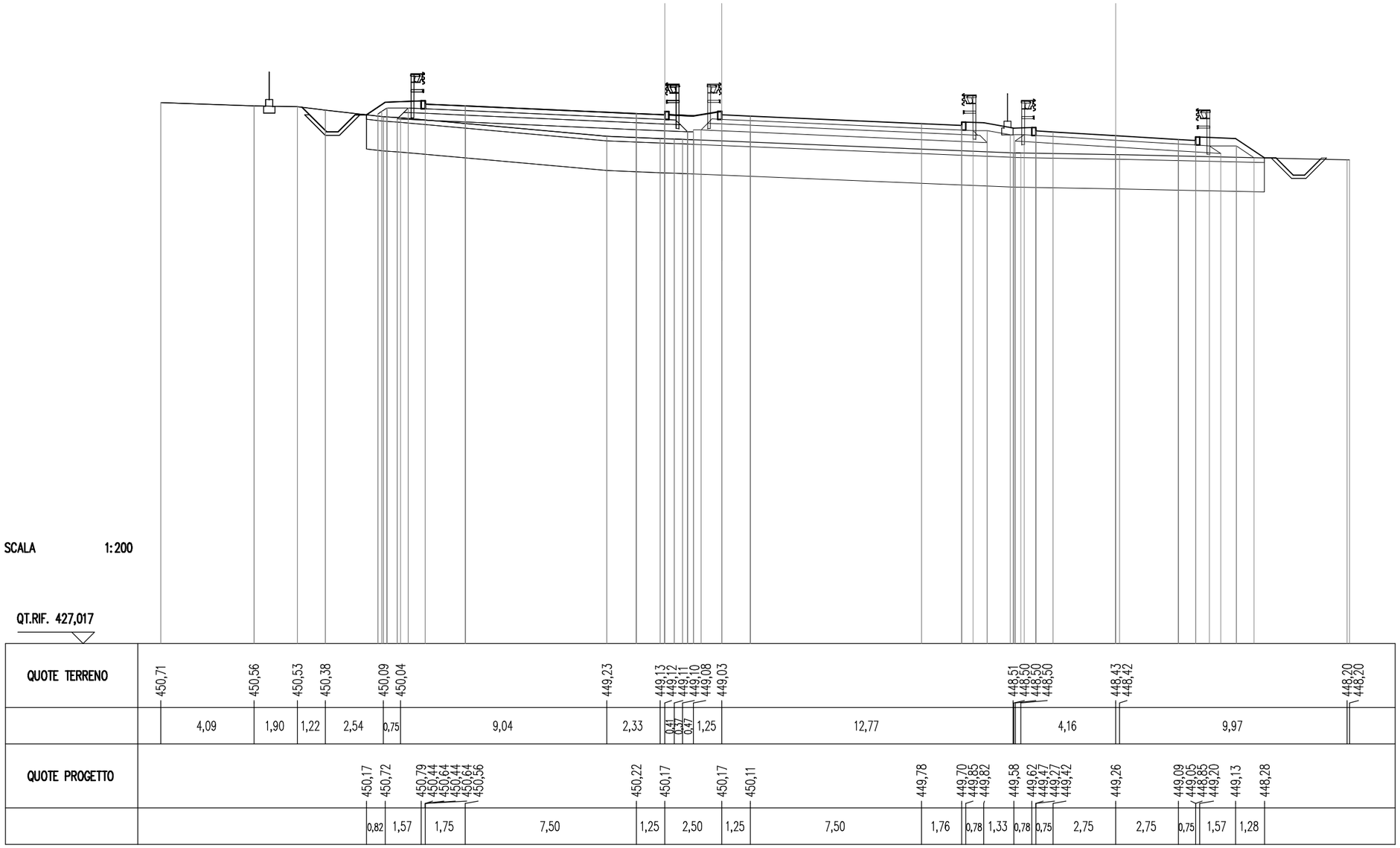

SCAVI E BONIFICHE	
SCOTICO	13,869 m
BONIFICA RILEVATO	18,005 mq

RILEVATI	
RILEVATO	8,213 mq

SOVRASTRUTTURA STRADALE	
STRATI LEGATI	10,501 m
MISTO CEMENTATO	11,432 m
MISTO GRANULARE	11,932 m

SEZIONE N. : 185
QT. PROGETTO : 449,93
DIST.PROG. : 4600,43

SEZIONE N. : 185
QT. PROGETTO : 449,93
DIST.PROG. : 4600,00
DIST.PREC. : 25,00
DIST.SUCC. : 25,00

SEZIONE N. : 22
QT. PROGETTO : 449,17
DIST.PROG. : 515,36

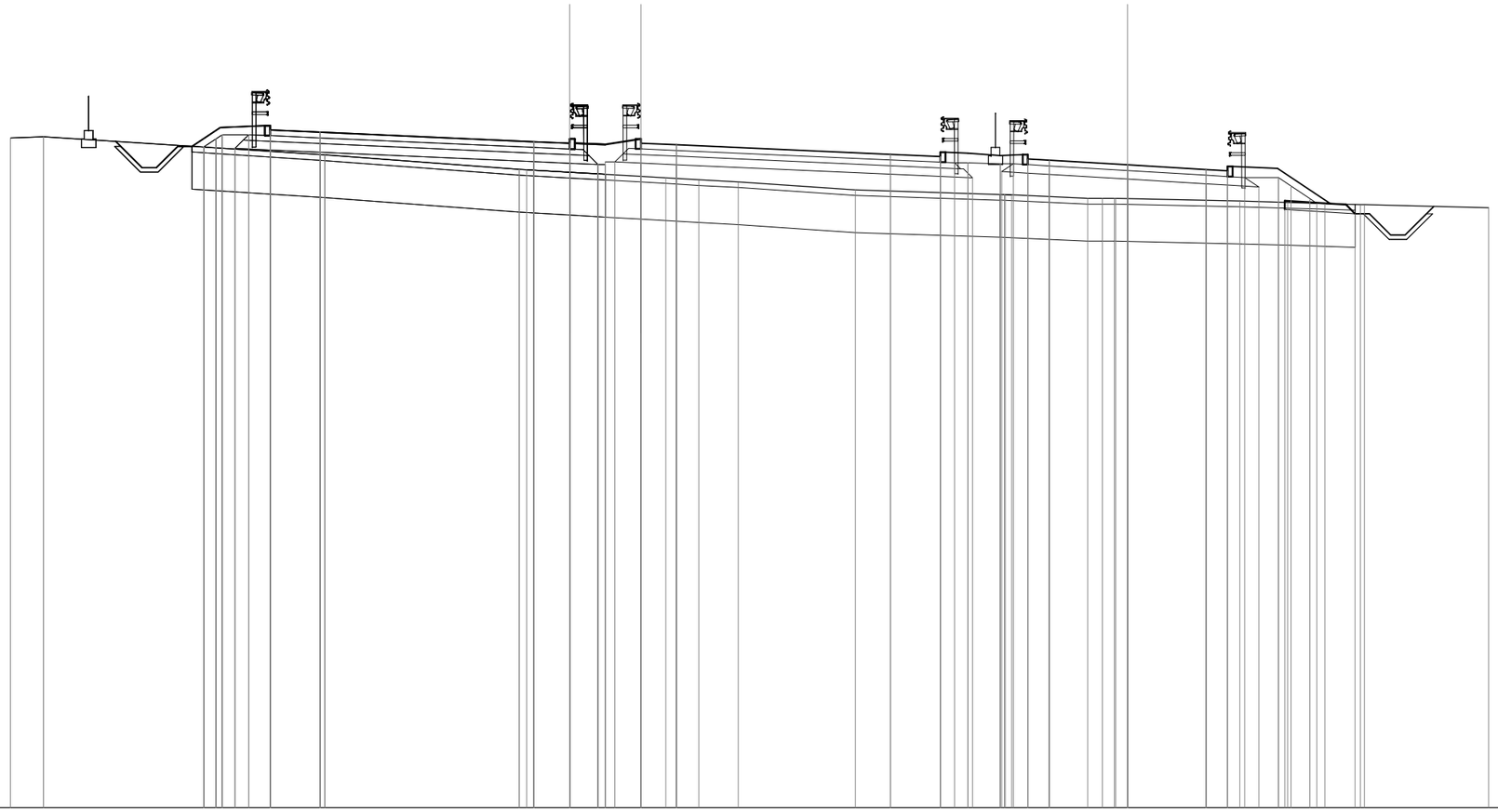

SCALA 1:200

QT.RIF. 426,640

| | | |

SCAVI E BONIFICHE	
SCOTICO	13,507 m
BONIFICA RILEVATO	17,540 mq

RILEVATI	
RILEVATO	9,284 mq

SOVRASTRUTTURA STRADALE	
STRATI LEGATI	10,509 m
MISTO CEMENTATO	11,440 m
MISTO GRANULARE	11,941 m

SEZIONE N. : 186
QT. PROGETTO : 449,62
DIST.PROG. : 4625,47

SEZIONE N. : 186
QT. PROGETTO : 449,63
DIST.PROG. : 4625,00
DIST.PREC. : 25,00
DIST.SUCC. : 25,00

SEZIONE N. : 23
QT. PROGETTO : 449,01
DIST.PROG. : 539,82

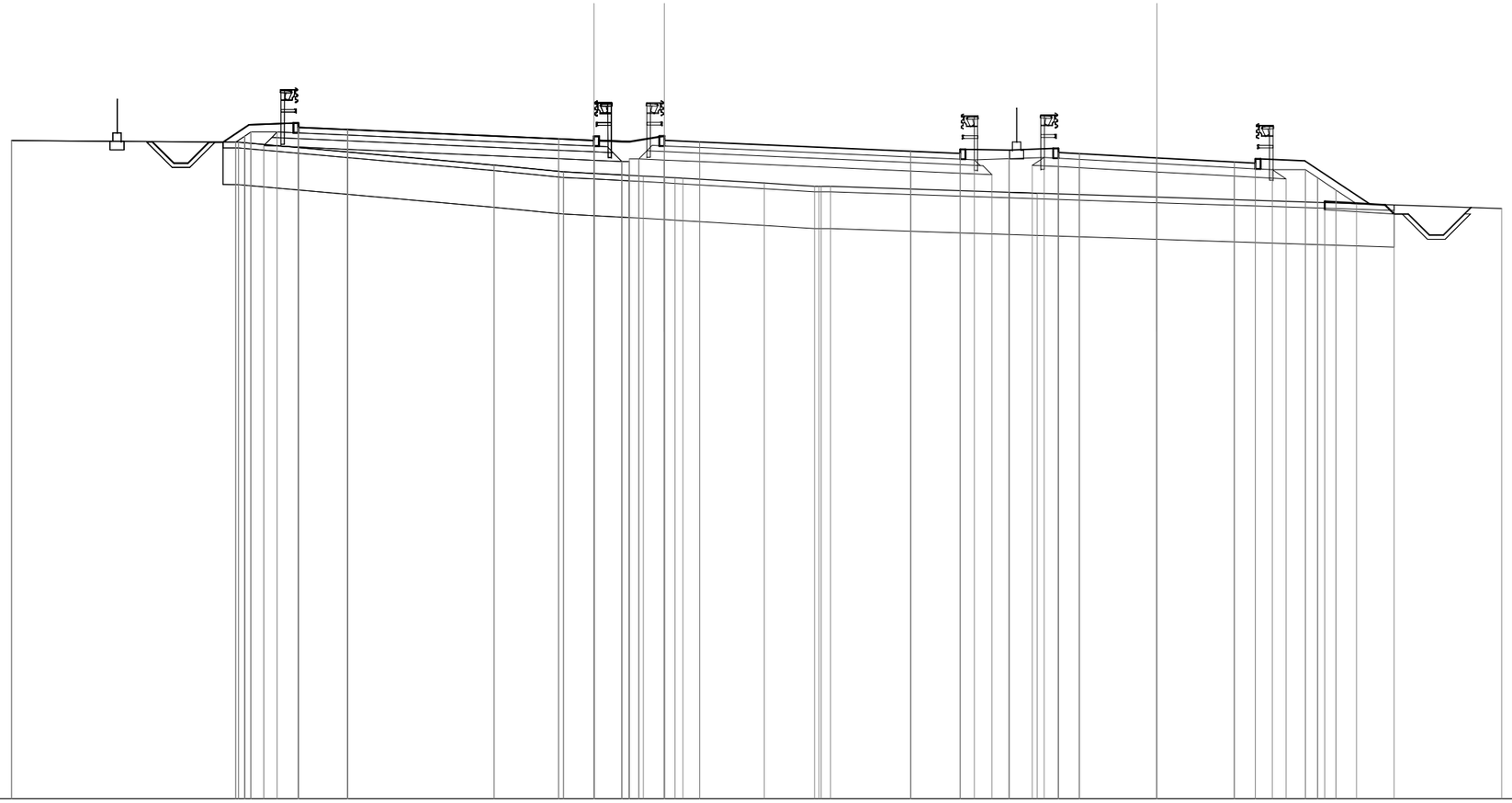

SCALA 1:200

QT.RIF. 426,266

| | | |

SCAVI E BONIFICHE	
SCOTICO	14,492 m
BONIFICA RILEVATO	18,776 mq

RILEVATI	
RILEVATO	12,762 mq

SOVRASTRUTTURA STRADALE	
STRATI LEGATI	10,507 m
MISTO CEMENTATO	11,438 m
MISTO GRANULARE	11,938 m

SEZIONE N. : 187
QT. PROGETTO : 449,25
DIST.PROG. : 4650,52

SEZIONE N. : 187
QT. PROGETTO : 449,26
DIST.PROG. : 4650,00
DIST.PREC. : 25,00
DIST.SUCC. : 20,83

SEZIONE N. : 24
QT. PROGETTO : 448,76
DIST.PROG. : 564,35

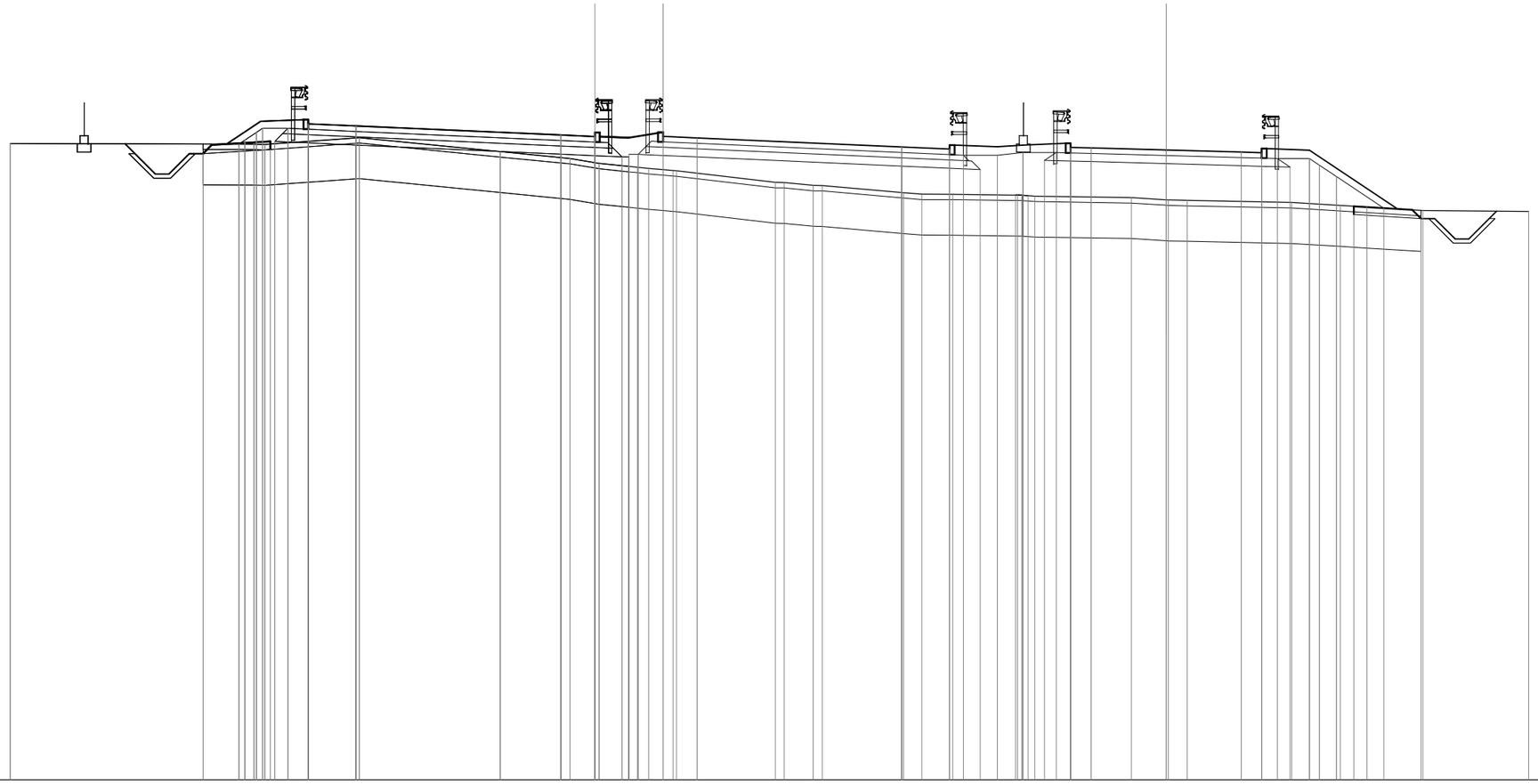

SCALA 1:200

QT.RIF. 425,684

QUOTE TERRENO	449,00 448,98 448,97 449,22 448,70 448,45 448,30 448,28 448,16 448,13 448,09 448,04 448,01 448,00 447,58 447,57 447,46 447,46 447,20 447,15 447,14 447,12 447,12 447,11 447,09 447,07 447,02 446,94 446,93 446,92 446,84 446,73 446,67 446,54 446,51
	8,93 0,40 3,46 5,16 2,56 0,91 1,09 0,41 0,52 0,37 3,62 0,32 1,07 0,32 2,98 0,67 1,14 2,30 3,54 1,28 0,69 3,83 1,79 0,97 2,04 3,88
QUOTE PROGETTO	448,98 449,81 448,87 449,52 449,72 449,52 449,72 449,64 449,31 449,25 449,26 449,21 448,87 448,79 448,94 448,88 448,94 449,01 448,86 448,66 448,84 448,76 448,68 448,66 448,46 448,81 448,75 446,60
	1,24 1,57 1,75 7,50 1,25 2,50 1,25 7,50 1,76 1,57 0,94 1,57 0,75 2,75 2,75 0,75 1,57 3,23

RILEVATI	
RILEVATO	17,407 mq

SOVRASTRUTTURA STRADALE	
STRATI LEGATI	10,501 m
MISTO CEMENTATO	11,788 m
MISTO GRANULARE	12,189 m

SEZIONE N. : 187A
QT. PROGETTO : 448,89
DIST.PROG. : 4671,41

SEZIONE N. : 187A
QT. PROGETTO : 448,90
DIST.PROG. : 4670,83
DIST.PREC. : 20,83
DIST.SUCC. : 4,17

SEZIONE N. : 24A
QT. PROGETTO : 448,49
DIST.PROG. : 585,19

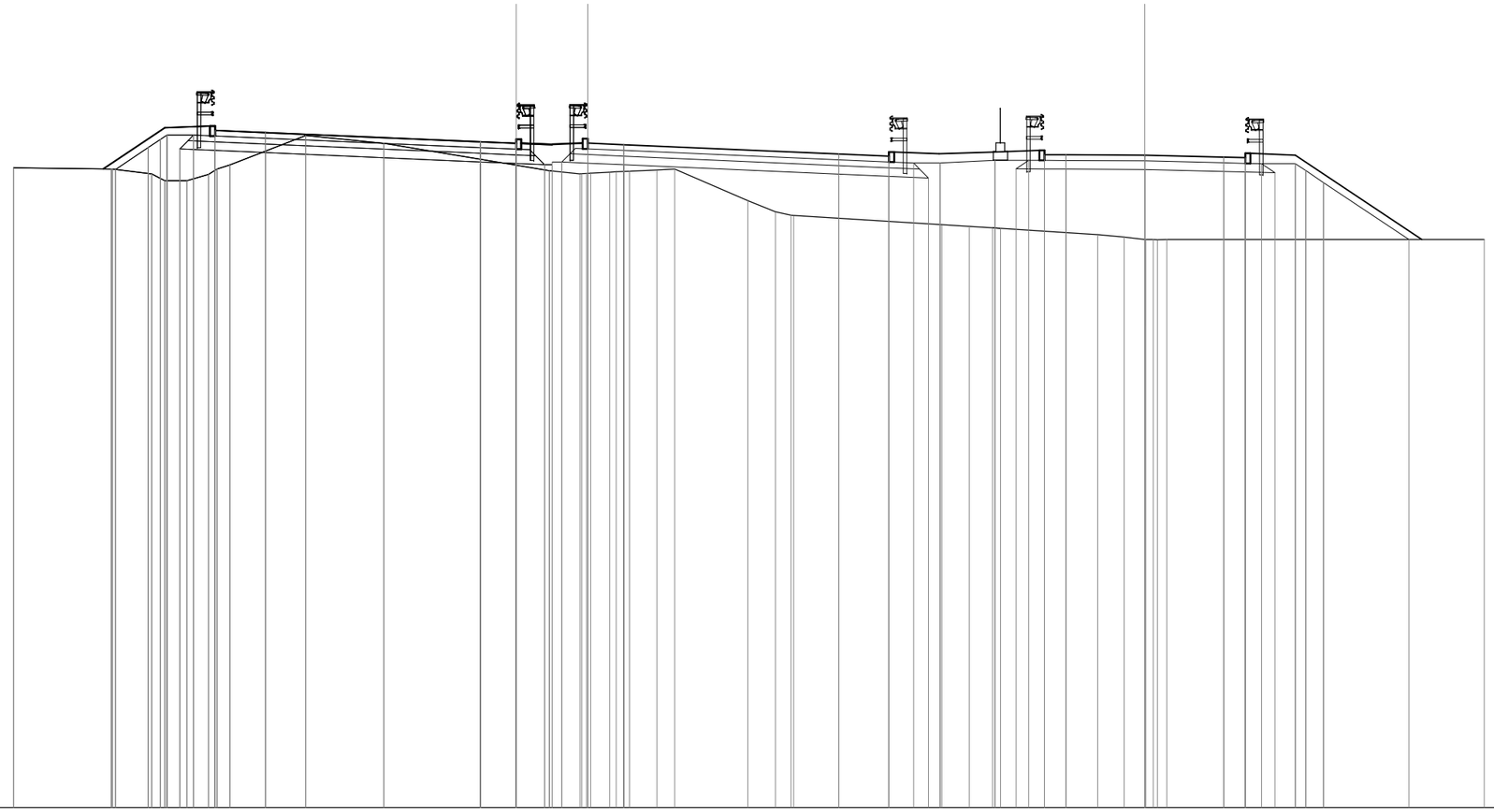

SCALA 1:200

QT.RIF. 425,743

| | | |

SCAVI E BONIFICHE	
STERRO	0,004 mq
SCOTICO	16,114 m
BONIFICA RILEVATO	20,295 mq

RILEVATI	
RILEVATO	6,423 mq

SOVRASTRUTTURA STRADALE	
STRATI LEGATI	10,501 m
MISTO CEMENTATO	11,432 m
MISTO GRANULARE	11,933 m

SEZIONE N. : 188
QT. PROGETTO : 448,82
DIST.PROG. : 4675,57

SEZIONE N. : 188
QT. PROGETTO : 448,83
DIST.PROG. : 4675,00
DIST.PREC. : 4,17
DIST.SUCC. : 25,00

SEZIONE N. : 25
QT. PROGETTO : 448,43
DIST.PROG. : 588,99

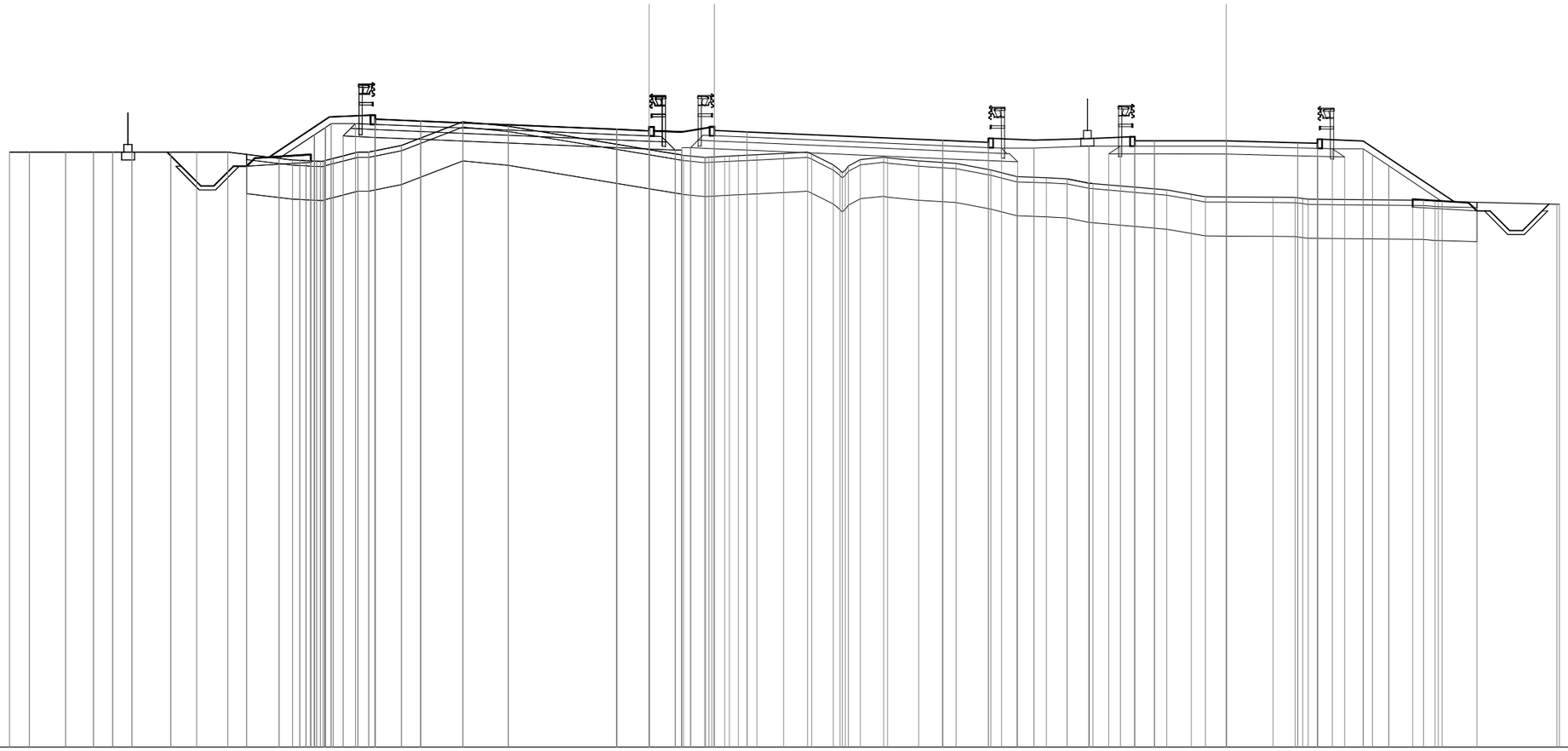

SCALA 1:200

QT.RIF. 425,219

| QUOTE TERRENO | 448,00 | 448,00 | 448,00 | 448,00 | 448,00 | 448,00 | 448,00 | 448,00 | 448,00 | 447,70 | 447,69 | 447,67 | 447,66 | 447,65 | 447,65 | 447,65 | 447,67 | 447,74 | 447,76 | 448,00 | 448,00 | 448,26 | 449,16 | 448,99 | 448,10 | 447,89 | 447,88 | 447,80 | 447,80 | 447,81 | 447,81 | 447,82 | 447,84 | 447,85 | 447,86 | 447,90 | 447,95 | 448,00 | 447,93 | 447,51 | 447,30 | 447,21 | 447,31 | 447,47 | 447,71 | 447,81 | 447,78 | 447,66 | 447,57 | 447,31 | 447,06 | 447,02 | 446,98 | 446,81 | 446,81 | 446,80 | 446,55 | 446,39 | 446,29 | 446,29 | 446,27 | 446,26 | 446,23 | 446,20 | 446,15 | 446,12 | 446,11 | 446,00 | 446,00 |
|---|---|---

SCAVI E BONIFICHE	
STERRO	21,563 mq
BONIFICA	13,383 mq

SOVRASTRUTTURA STRADALE	
STRATI LEGATI	10,500 m
MISTO CEMENTATO	11,784 m
MISTO GRANULARE	12,184 m

SEZIONE N. : 189
QT. PROGETTO : 448,31
DIST.PROG. : 4700,60

SEZIONE N. : 189
QT. PROGETTO : 448,33
DIST.PROG. : 4700,00
DIST.PREC. : 25,00
DIST.SUCC. : 25,00

SEZIONE N. : 26
QT. PROGETTO : 448,01
DIST.PROG. : 613,76

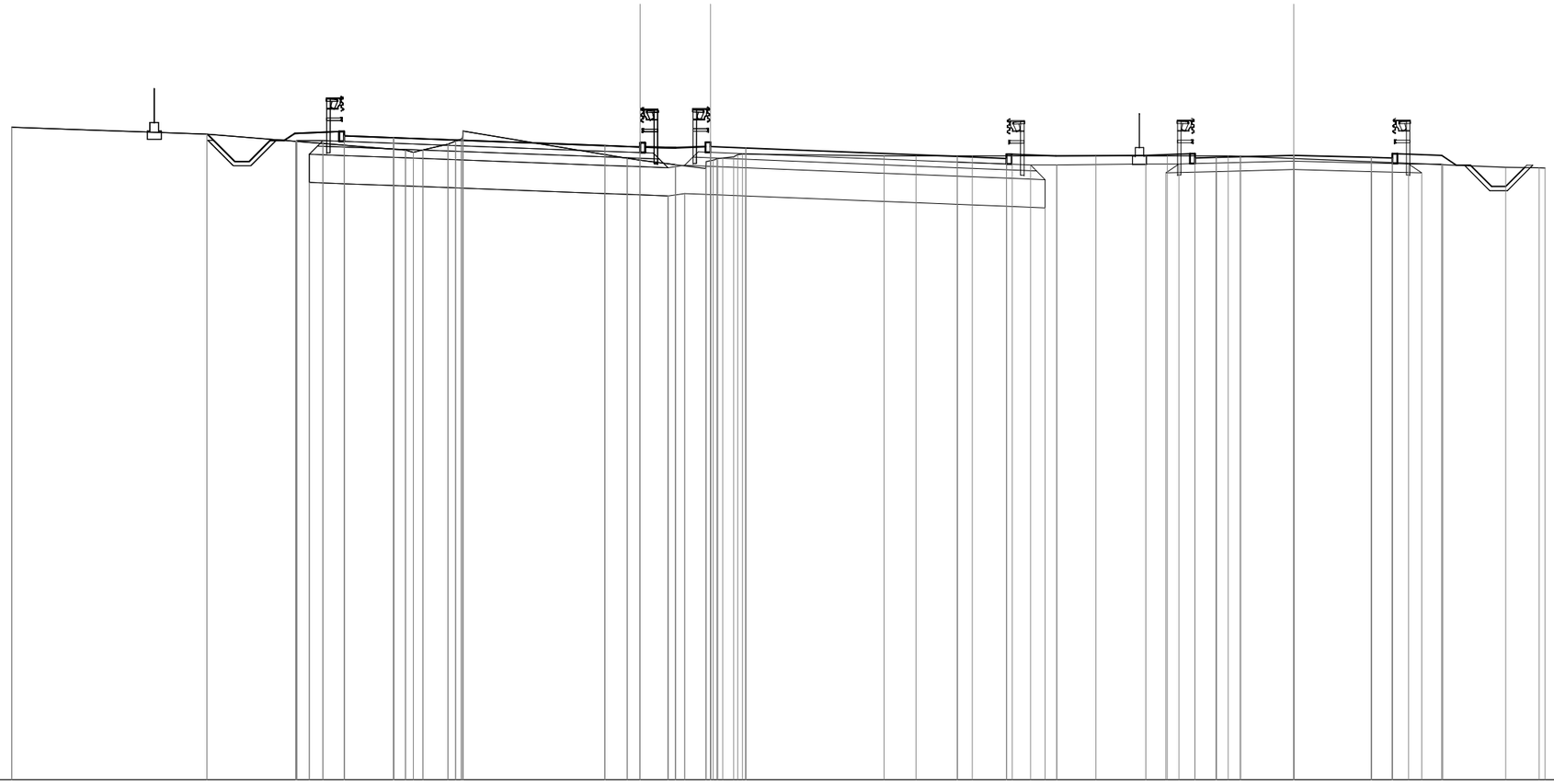

SCALA 1:200

QT.RIF. 425,867

| | | |

SCAVI E BONIFICHE	
STERRO	29,173 mq
BONIFICA	12,781 mq

SOVRASTRUTTURA STRADALE	
STRATI LEGATI	10,500 m
MISTO CEMENTATO	11,780 m
MISTO GRANULARE	12,181 m

SEZIONE N. : 190
QT. PROGETTO : 447,75
DIST.PROG. : 4725,64

SEZIONE N. : 190
QT. PROGETTO : 447,76
DIST.PROG. : 4725,00
DIST.PREC. : 25,00
DIST.SUCC. : 25,00

SEZIONE N. : 27
QT. PROGETTO : 447,51
DIST.PROG. : 638,63

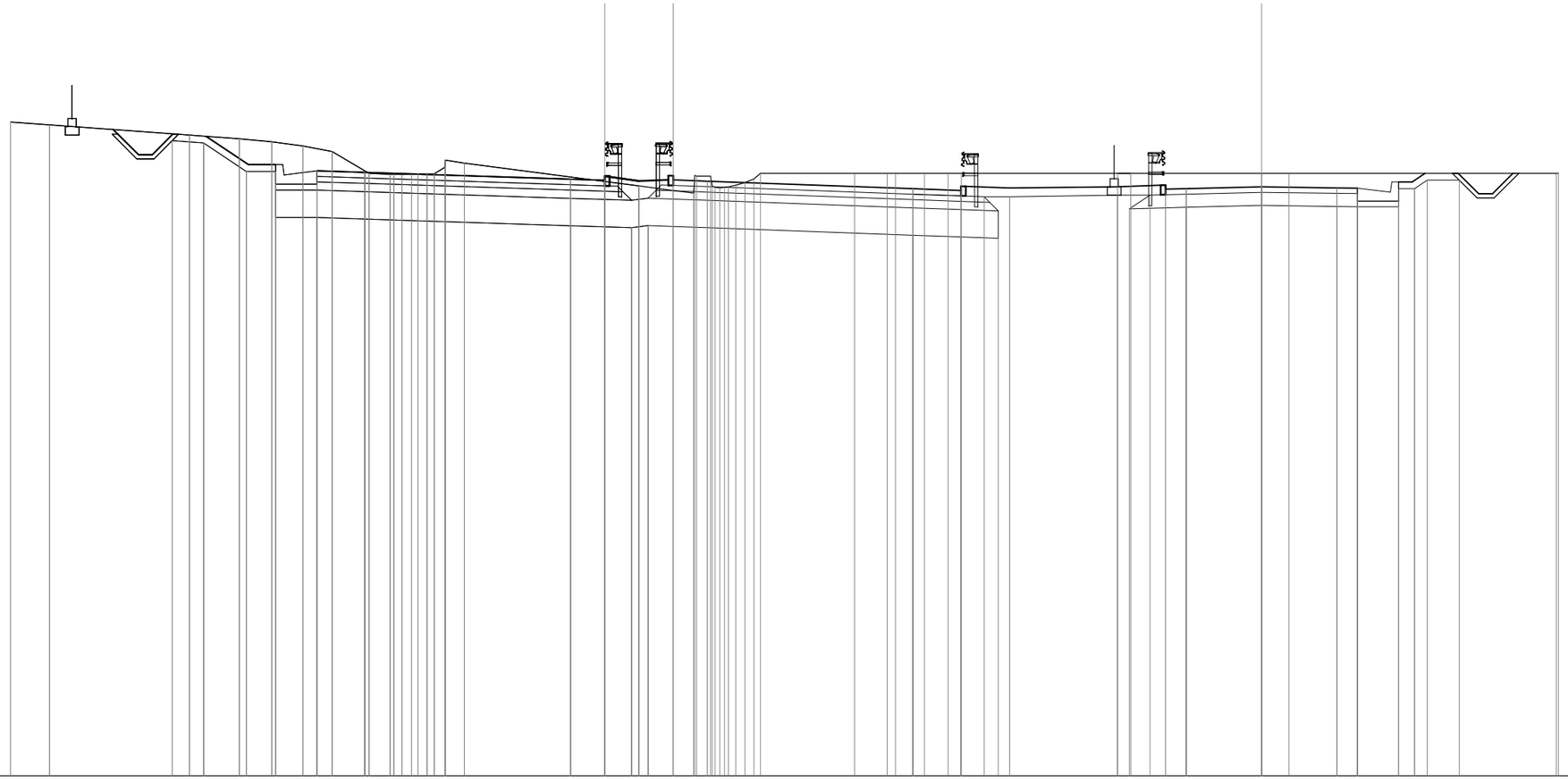

SCALA 1:200

QT.RIF. 426,013

| | | |

SCAVI E BONIFICHE	
STERRO	39,188 mq
BONIFICA	13,108 mq

SOVRASTRUTTURA STRADALE	
STRATI LEGATI	10,500 m
MISTO CEMENTATO	11,342 m
MISTO GRANULARE	11,936 m

SEZIONE N. : 191
QT. PROGETTO : 447,11
DIST.PROG. : 4750,66

SEZIONE N. : 191
QT. PROGETTO : 447,13
DIST.PROG. : 4750,00
DIST.PREC. : 25,00
DIST.SUCC. : 25,00

SEZIONE N. : 28
QT. PROGETTO : 446,92
DIST.PROG. : 663,54

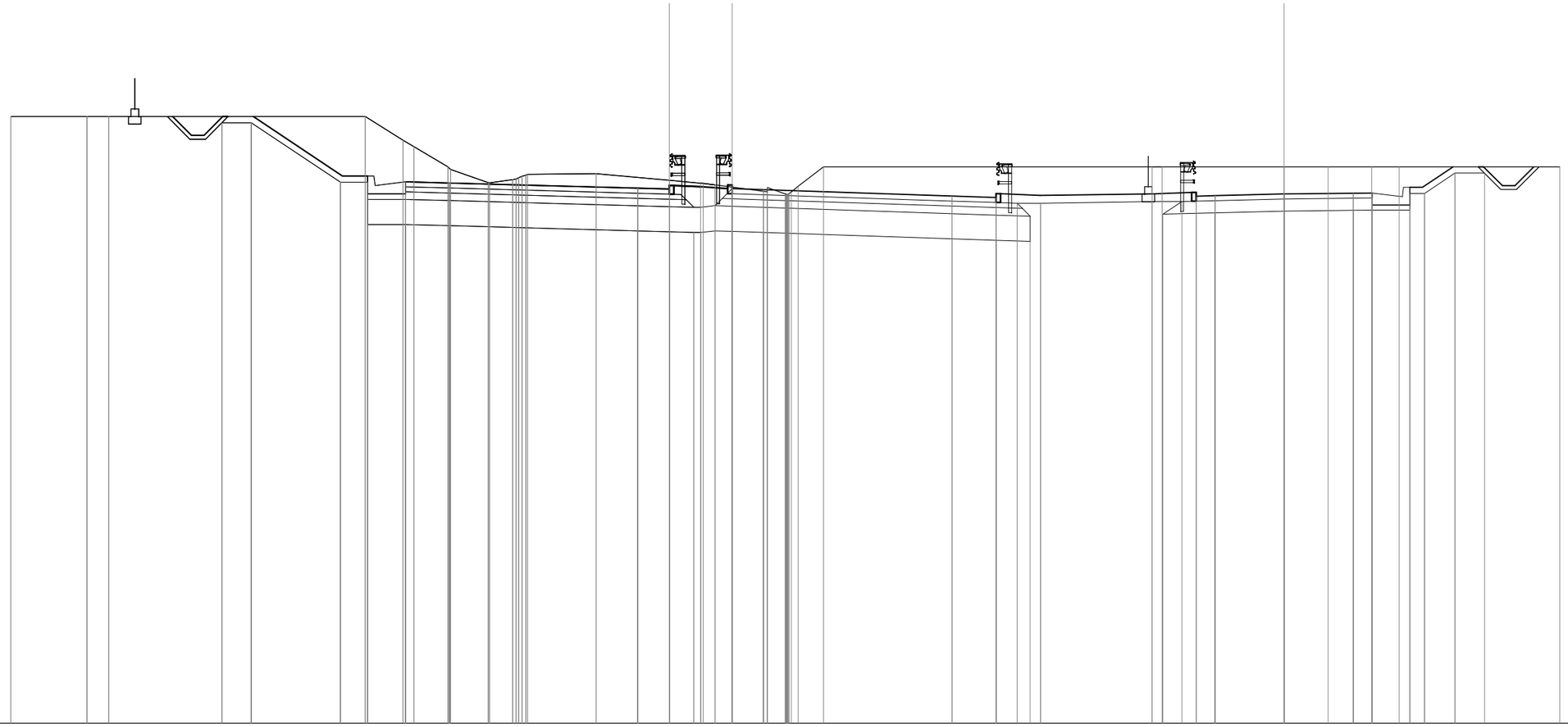

SCALA 1:200

QT.RIF. 425,866

QUOTE TERRENO	450,00	450,00	450,00	450,00	449,05	448,80	448,00	447,89	447,37	447,36	447,49	447,51	447,57	447,62	447,66	447,70	447,72	447,46	447,35	447,34	447,28	447,19	447,01	447,17	446,92	446,92	446,89	446,89	446,89	446,89	446,90	446,90	446,91	446,93	447,00	447,23	448,00	448,00	448,00	448,00	448,00	448,00	448,00	448,00	448,00
	3,03	0,86	10,20	1,51	0,43	1,35	1,50	0,92	2,73	2,91	1,25	0,47	0,68	1,39	0,71	1,00	13,08	0,39	4,86	1,75	1,73	1,10	6,38

QUOTE PROGETTO	450,00	447,63	447,63	447,40	447,36	447,15	447,11	447,13	447,09	446,84	446,78	446,58	446,93	446,87	446,92	446,98	446,83	446,63	446,85	446,92	446,95	446,76	446,96	447,19	447,19	448,00
	3,55	1,00	1,50	1,75	7,50	1,25	2,50	1,25	7,50	1,75	1,57	4,46	1,57	0,75	2,75	2,75	0,75	1,50	0,50	1,22

SCAVI E BONIFICHE	
STERRO	48,028 mq
BONIFICA	13,102 mq

SOVRASTRUTTURA STRADALE	
STRATI LEGATI	10,500 m
MISTO CEMENTATO	11,338 m
MISTO GRANULARE	11,932 m

SEZIONE N. : 192
QT. PROGETTO : 446,42
DIST.PROG. : 4775,68

SEZIONE N. : 192
QT. PROGETTO : 446,44
DIST.PROG. : 4775,00
DIST.PREC. : 25,00
DIST.SUCC. : 25,00

SEZIONE N. : 29
QT. PROGETTO : 446,27
DIST.PROG. : 688,50

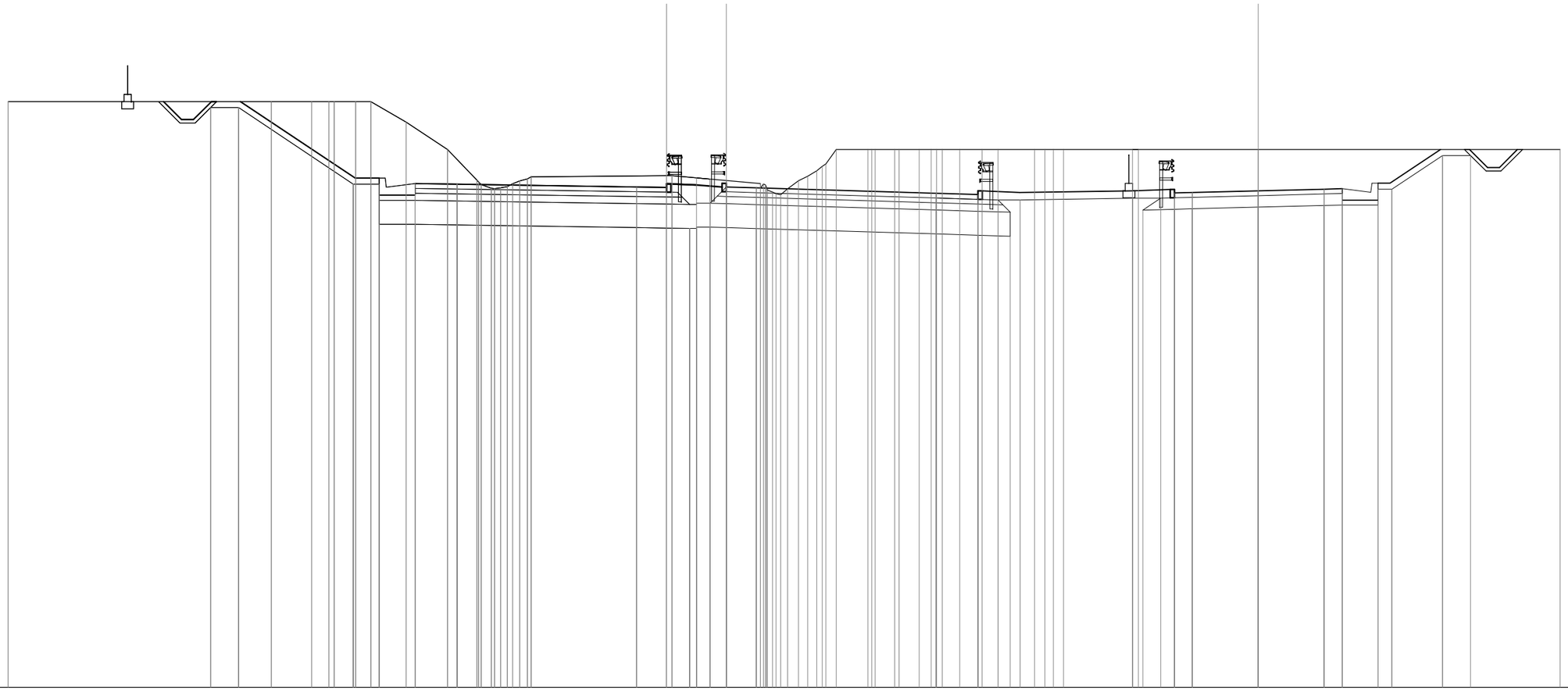

SCALA 1:200

QT.RIF. 425,540

| | | |

SCAVI E BONIFICHE	
STERRO	55,936 mq
BONIFICA	13,097 mq

SOVRASTRUTTURA STRADALE	
STRATI LEGATI	10,500 m
MISTO CEMENTATO	11,333 m
MISTO GRANULARE	11,929 m

SEZIONE N. : 193
QT. PROGETTO : 445,72
DIST.PROG. : 4800,68

SEZIONE N. : 193
QT. PROGETTO : 445,74
DIST.PROG. : 4800,00
DIST.PREC. : 25,00
DIST.SUCC. : 25,00

SEZIONE N. : 30
QT. PROGETTO : 445,63
DIST.PROG. : 713,50

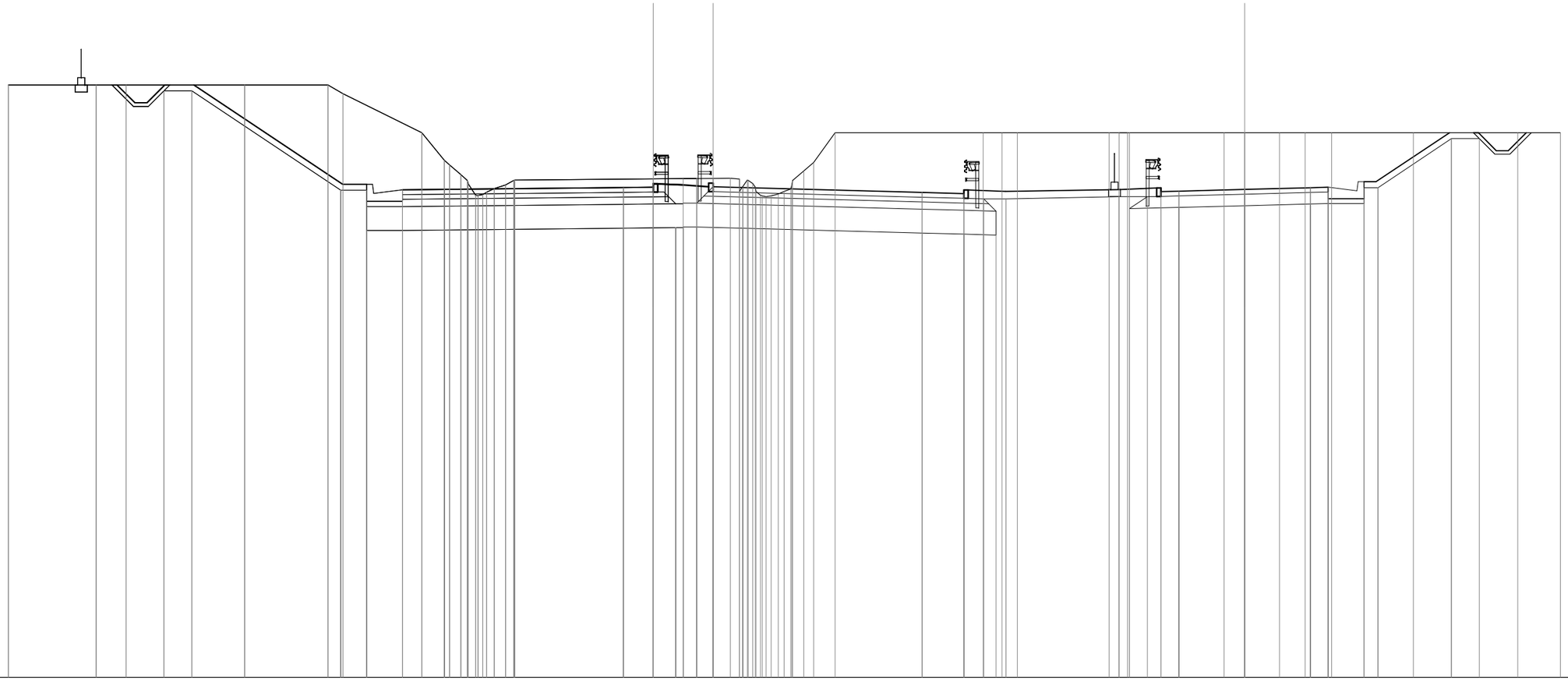

SCALA 1:200

QT.RIF. 425,209

| QUOTE TERRENO | 450,00 | 450,00 | 450,00 | 450,00 | 450,00 | 449,64 | 448,00 | 446,85 | 446,65 | 446,24 | 446,00 | 445,86 | 445,39 | 445,37 | 445,41 | 445,51 | 445,66 | 445,82 | 446,00 | 446,02 | 446,02 | 446,07 | 446,08 | 446,08 | 446,09 | 446,09 | 446,06 | 445,55 | 446,02 | 446,00 | 445,97 | 445,71 | 445,55 | 445,39 | 445,36 | 445,32 | 445,36 | 445,44 | 445,54 | 445,64 | 445,84 | 446,00 | 446,40 | 446,76 | 448,00 | 448,00 | 448,00 | 448,00 | 448,00 | 448,00 | 448,00 | 448,00 | 448,00 | 448,00 | 448,00 | 448,00 | 448,00 | 448,00 | 448,00 | 448,00 | 448,00 | 448,00 | 448,00 | 448,00 | 448,00 | 448,00 | 448,00 | 448,00 | 448,00 | 448,00 | 448,00 | 448,00 | 448,00 | 448,00 | 448,00 | 448,00 | 448,00 | 448,00 | 448,00 | 448,00 | 448,00 | 448,00 |
|---|---|---

SCAVI E BONIFICHE	
STERRO	48,887 mq
BONIFICA	13,094 mq

SOVRASTRUTTURA STRADALE	
STRATI LEGATI	10,500 m
MISTO CEMENTATO	11,770 m
MISTO GRANULARE	12,170 m

SEZIONE N. : 194
QT. PROGETTO : 445,02
DIST.PROG. : 4825,69

SEZIONE N. : 194
QT. PROGETTO : 445,04
DIST.PROG. : 4825,00
DIST.PREC. : 25,00
DIST.SUCC. : 23,00

SEZIONE N. : 31
QT. PROGETTO : 444,98
DIST.PROG. : 738,55

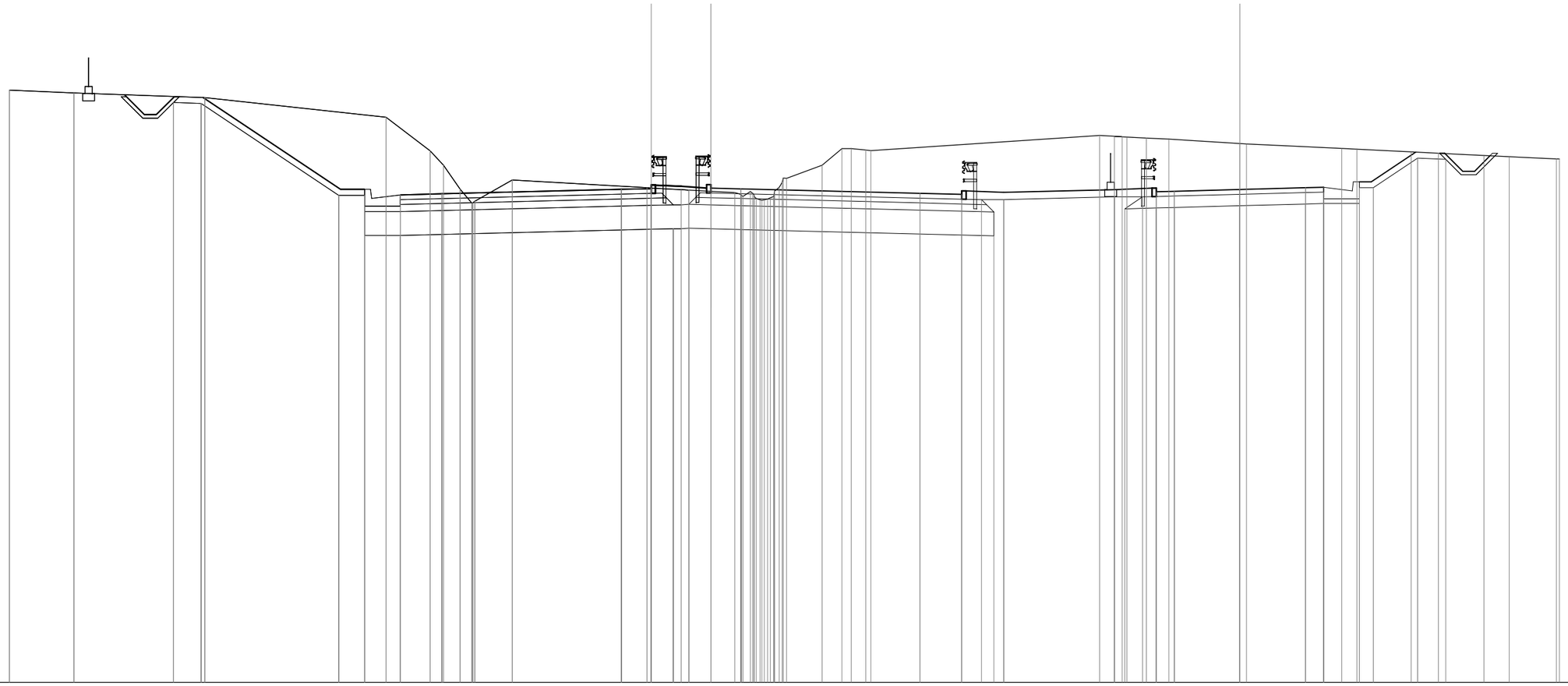

SCALA 1:200

QT.RIF. 424,365

| | | |

SCAVI E BONIFICHE	
STERRO	34,200 mq
BONIFICA	13,071 mq

SOVRASTRUTTURA STRADALE	
STRATI LEGATI	10,500 m
MISTO CEMENTATO	11,760 m
MISTO GRANULARE	12,159 m

SEZIONE N. : 194A
QT. PROGETTO : 444,37
DIST.PROG. : 4848,68

SEZIONE N. : 194A
QT. PROGETTO : 444,39
DIST.PROG. : 4848,00
DIST.PREC. : 23,00
DIST.SUCC. : 2,00

SEZIONE N. : 32
QT. PROGETTO : 444,38
DIST.PROG. : 761,62

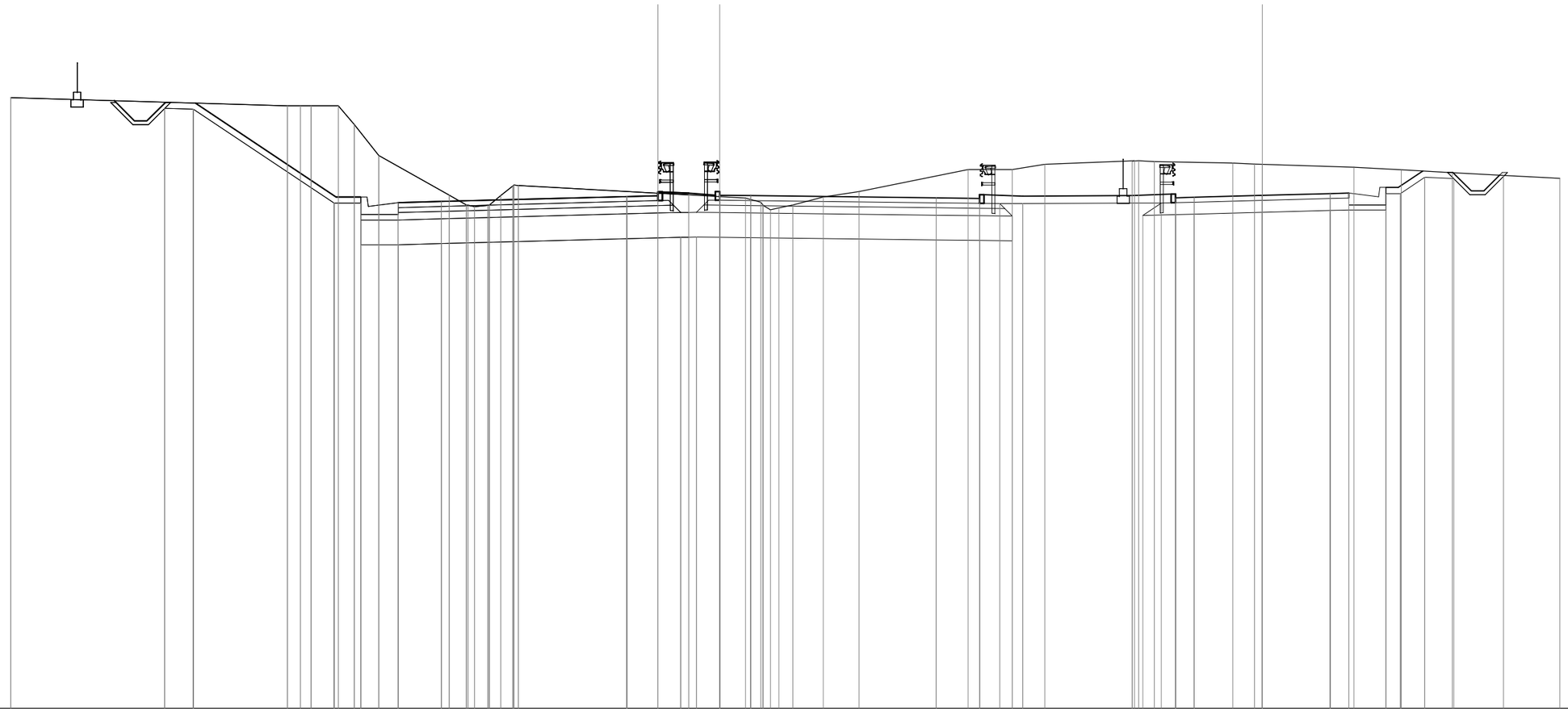

SCALA 1:200

QT.RIF. 423,671

| | | |

SCAVI E BONIFICHE	
STERRO	33,159 mq
BONIFICA	13,067 mq

SOVRASTRUTTURA STRADALE	
STRATI LEGATI	10,500 m
MISTO CEMENTATO	11,757 m
MISTO GRANULARE	12,157 m

SEZIONE N. : 195
QT. PROGETTO : 444,32
DIST.PROG. : 4850,68

SEZIONE N. : 195
QT. PROGETTO : 444,33
DIST.PROG. : 4850,00
DIST.PREC. : 2,00
DIST.SUCC. : 18,00

SEZIONE N. : 33
QT. PROGETTO : 444,33
DIST.PROG. : 763,63

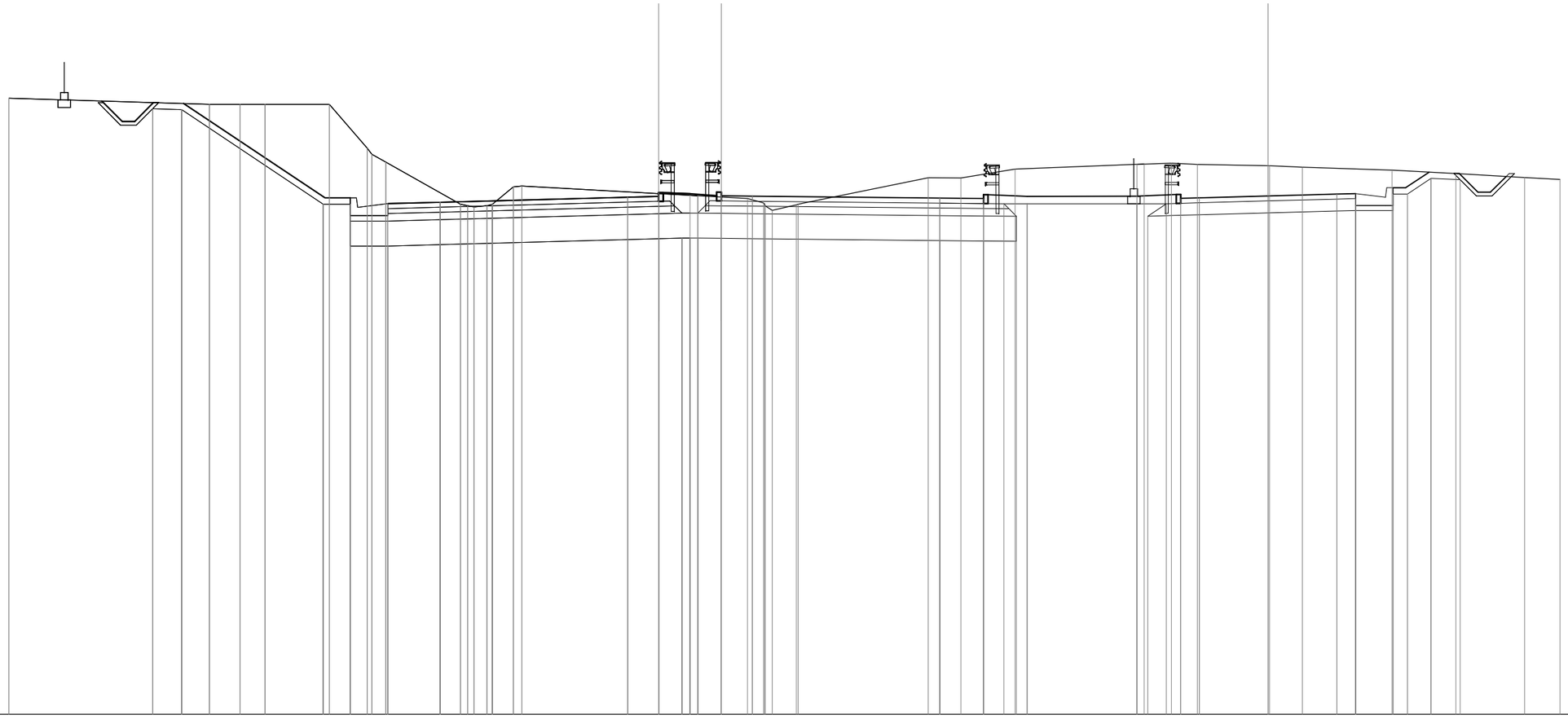

SCALA 1:200

QT.RIF. 423,597

| | | |

SCAVI E BONIFICHE	
STERRO	28,997 mq
BONIFICA	16,621 mq

SOVRASTRUTTURA STRADALE	
STRATI LEGATI	14,000 m
MISTO CEMENTATO	14,791 m
MISTO GRANULARE	15,392 m

SEZIONE N. : 195A
QT. PROGETTO : 443,81
DIST.PROG. : 4868,68

SEZIONE N. : 195A
QT. PROGETTO : 443,83
DIST.PROG. : 4868,00
DIST.PREC. : 18,00
DIST.SUCC. : 7,00

SEZIONE N. : 34
QT. PROGETTO : 443,86
DIST.PROG. : 781,71

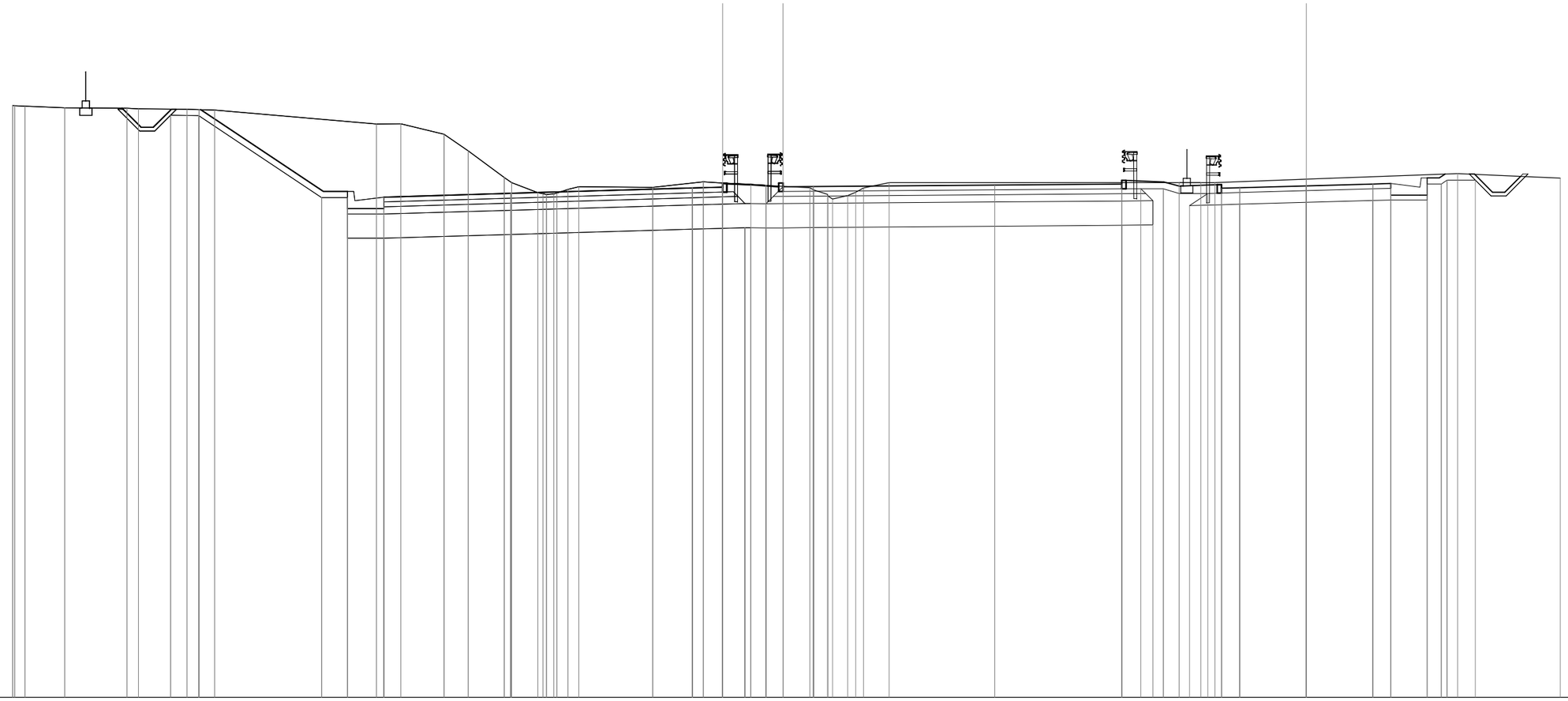

SCALA 1:200

QT.RIF. 422,740

QUOTE TERRENO	447,18	447,18	447,16	447,08	447,07	447,05	447,03	447,02	447,00	446,42	446,43	446,00	445,31	444,21	444,00	443,58	443,54	443,50	443,54	443,57	443,72	443,83	443,80	444,03	443,98	443,92	443,88	443,85	443,78	443,69	443,51	443,44	443,32	443,47	443,60	443,78	444,00	444,00	444,00	444,00	444,14	444,37	444,18
		0,42	1,64	2,58		0,47	2,00	0,50	0,64	6,69	1,01	1,79	1,00	1,49	1,08			0,46	0,45	3,06	2,09	0,80	1,17	0,63	0,71	1,11	0,55	0,63	0,33	0,33	1,05	11,99			0,90	0,38	3,77	6,26		4,24	

QUOTE PROGETTO	447,01	443,63	443,63	443,40	443,55	443,77	443,81	443,83	443,84	443,90	443,94	443,74	444,09	444,03	443,85	443,92	443,77	443,57	443,79	443,86	443,94	443,76	443,96	444,19	444,19	444,35
	5,07	1,00	1,50	5,25	7,50	1,25	2,50	1,25	7,50	5,25		1,57		0,63	1,57		0,75	2,75	2,75		0,75	1,50		0,50	

SCAVI E BONIFICHE	
STERRO	30,123 mq
BONIFICA	16,525 mq

SOVRASTRUTTURA STRADALE	
STRATI LEGATI	14,000 m
MISTO CEMENTATO	14,782 m
MISTO GRANULARE	15,386 m

SEZIONE N. : 196
QT. PROGETTO : 443,61
DIST.PROG. : 4875,68

SEZIONE N. : 196
QT. PROGETTO : 443,63
DIST.PROG. : 4875,00
DIST.PREC. : 7,00
DIST.SUCC. : 18,00

SEZIONE N. : 35
QT. PROGETTO : 443,68
DIST.PROG. : 788,75

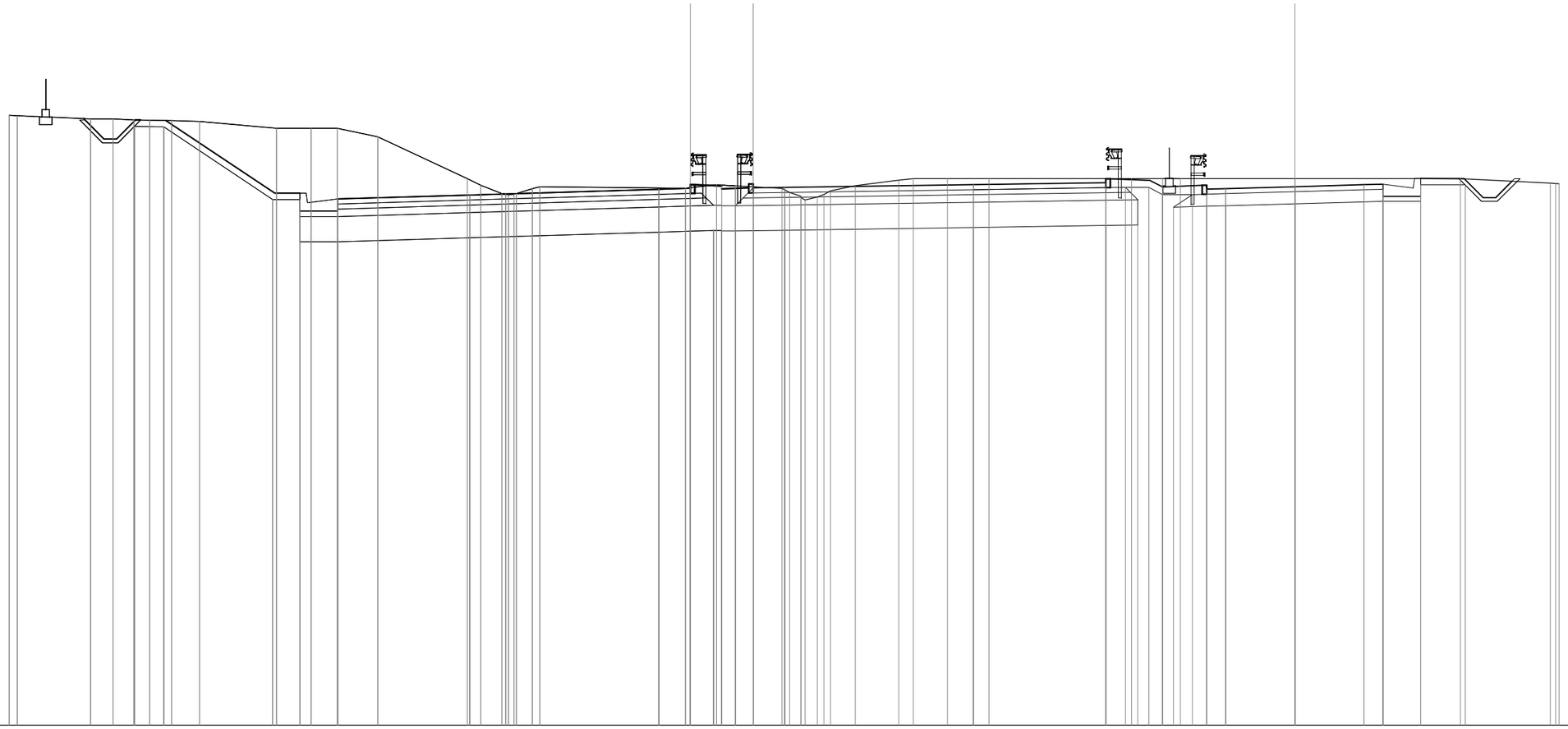

SCALA 1:200

QT.RIF. 422,318

| | | |

SCAVI E BONIFICHE	
STERRO	69.805 mq
BONIFICA RILEVATO	28.979 mq
FOSSO (SEZ. OBBL.)	3.657 mq

RILEVATI	
RILEVATO	0.153 mq

SOVRASTRUTTURA STRADALE	
STRATI LEGATI	29.250 m
MISTO CEMENTATO	32.147 m
MISTO GRANULARE	32.901 m

SEZIONE N. : 196A
QT. PROGETTO : 443,11
DIST.PROG. : 4893,68

SEZIONE N. : 196A
QT. PROGETTO : 443.13
DIST.PROG. : 4893.00
DIST.PREC. : 18.00
DIST.SUCC. : 7.00

SEZIONE N. : 36
QT. PROGETTO : 443.21
DIST.PROG. : 806.86

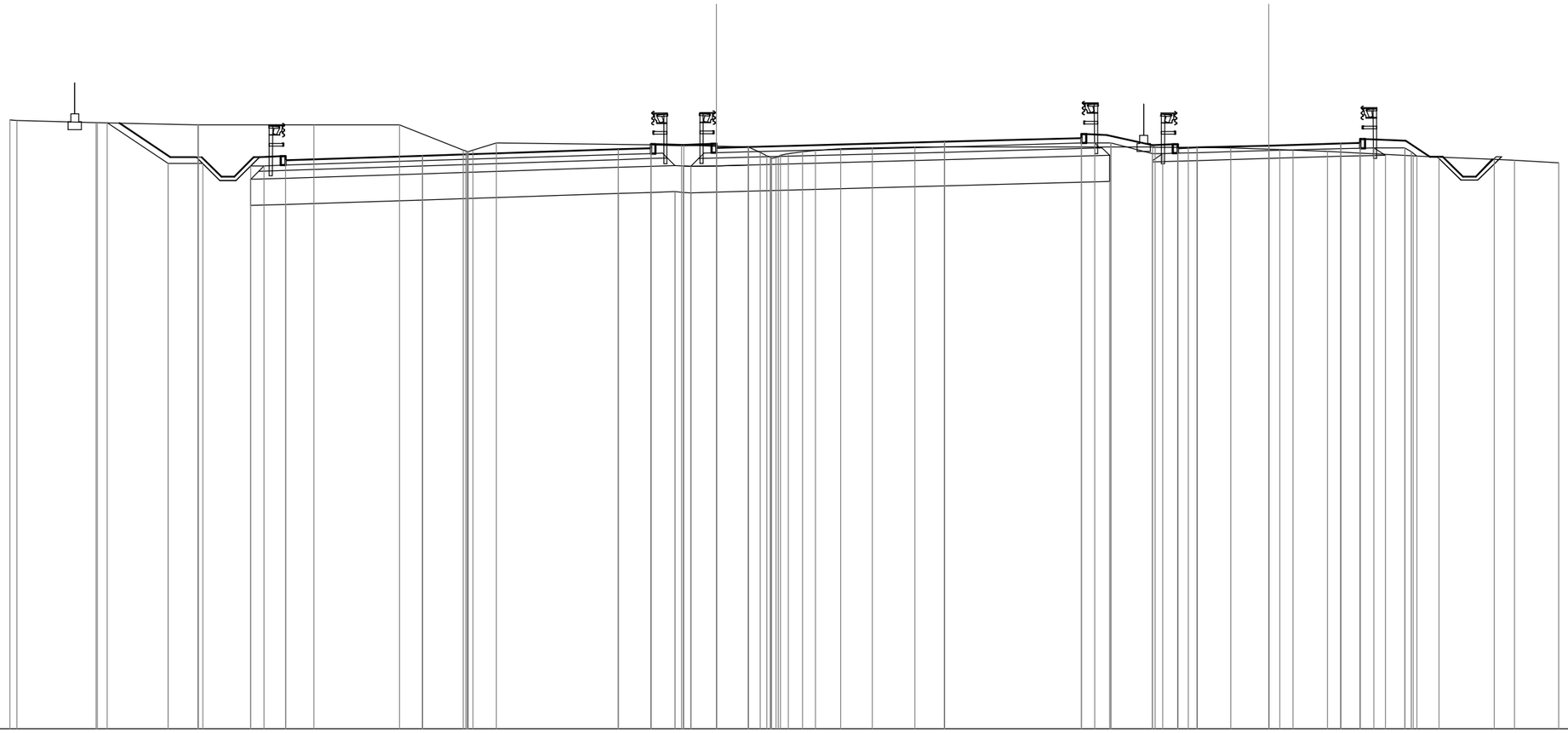

SCALA 1:200

QT.RIF. 420.869

| | | |

SCAVI E BONIFICHE	
STERRO	12,606 mq
SCOTICO	7,843 m
BONIFICA	8,947 mq
BONIFICA RILEVATO	10,191 mq

RILEVATI	
RILEVATO	3,138 mq

SOVRASTRUTTURA STRADALE	
STRATI LEGATI	11,735 m
MISTO CEMENTATO	13,163 m
MISTO GRANULARE	13,869 m

SEZIONE N. : 197A
QT. PROGETTO : 442,55
DIST.PROG. : 4913,68

SEZIONE N. : 197A
QT. PROGETTO : 442,57
DIST.PROG. : 4913,00
DIST.PREC. : 13,00
DIST.SUCC. : 12,00

SEZIONE N. : 38
QT. PROGETTO : 442,69
DIST.PROG. : 827,01

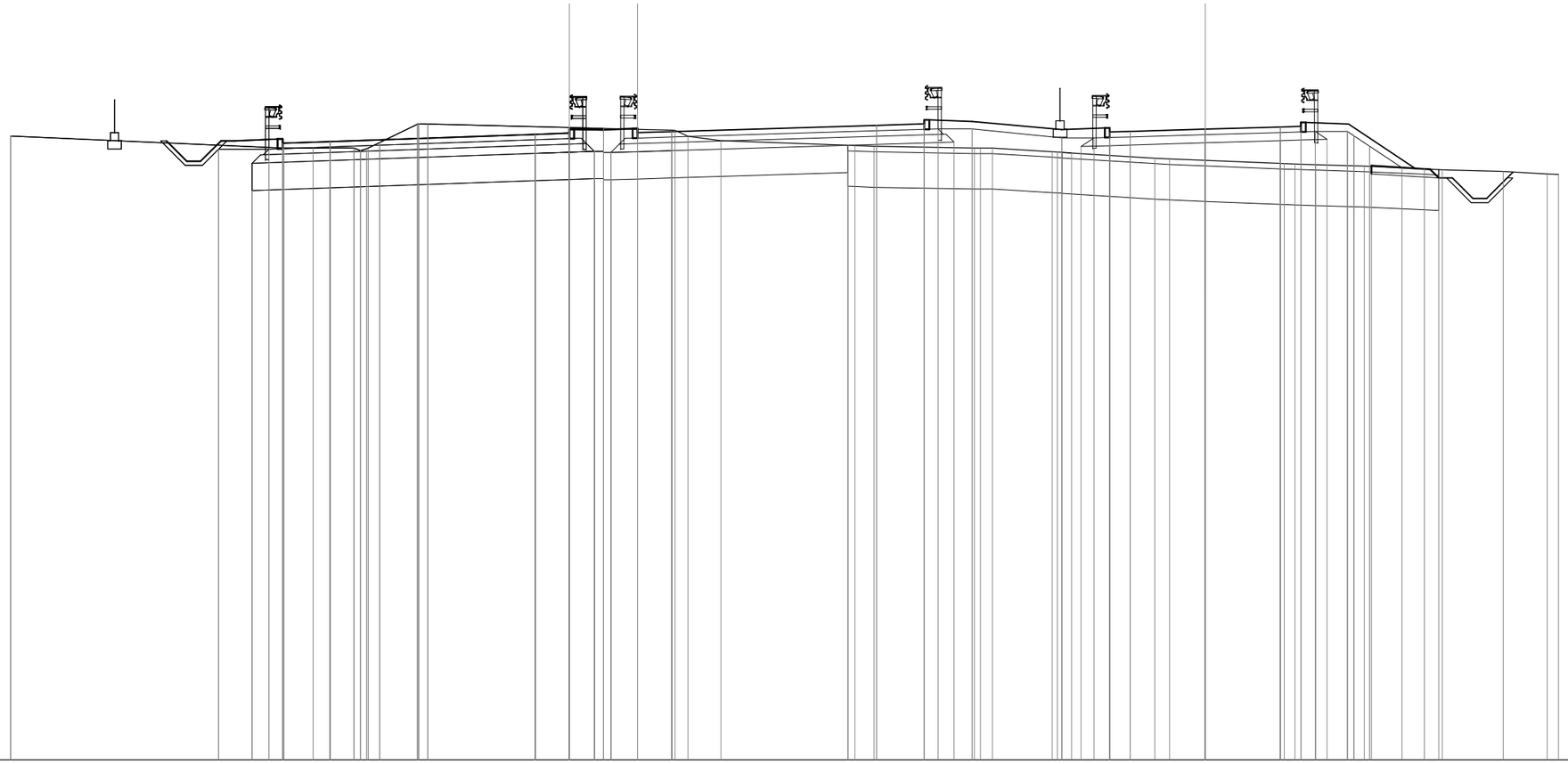

SCALA 1:200

QT.RIF. 419,601

QUOTE TERRENO	442,45	442,00	442,00	442,00	441,91	441,98	442,00	442,21	442,87	442,89	442,89	442,75	442,72	442,69	442,65	442,43	442,28	442,09	442,07	442,00	442,00	442,00	441,87	441,86	441,84	441,83	441,63	441,60	441,55	441,43	441,42	441,40	441,34	441,24	441,21	441,14	441,05	441,04
	10,00	1,07	1,50	0,43	1,38	0,33	5,18	1,25	1,25	1,37	0,48	1,21	4,90	0,71	3,67	0,44	2,18	0,35	3,05	0,54	1,31	2,90	0,39	0,77	1,77	2,20	0,65	2,24	1,61	0,41								

QUOTE PROGETTO	442,27	442,33	442,18	442,24	442,51	442,55	442,57	442,61	442,83	442,89	443,04	442,97	442,68	442,74	442,39	442,59	442,61	442,69	442,77	442,79	442,59	442,94	442,88	441,26
	1,57	1,75	7,50	1,25	2,50	1,25	7,50	1,75	1,57	3,29	1,57	0,75	2,75	2,75	0,75	1,57	2,43							

SCAVI E BONIFICHE	
STERRO	54.390 mq
BONIFICA RILEVATO	19.667 mq
FOSSO (SEZ. OBBL.)	2.393 mq

RILEVATI	
RILEVATO	1.041 mq

SOVRASTRUTTURA STRADALE	
STRATI LEGATI	26.817 m
MISTO CEMENTATO	29.714 m
MISTO GRANULARE	30.469 m

SEZIONE N. : 197
QT. PROGETTO : 442,91
DIST.PROG. : 4900,66

SEZIONE N. : 197
QT. PROGETTO : 442.93
DIST.PROG. : 4900.00
DIST.PREC. : 7.00
DIST.SUCC. : 13.00

SEZIONE N. : 37
QT. PROGETTO : 443.03
DIST.PROG. : 813.91

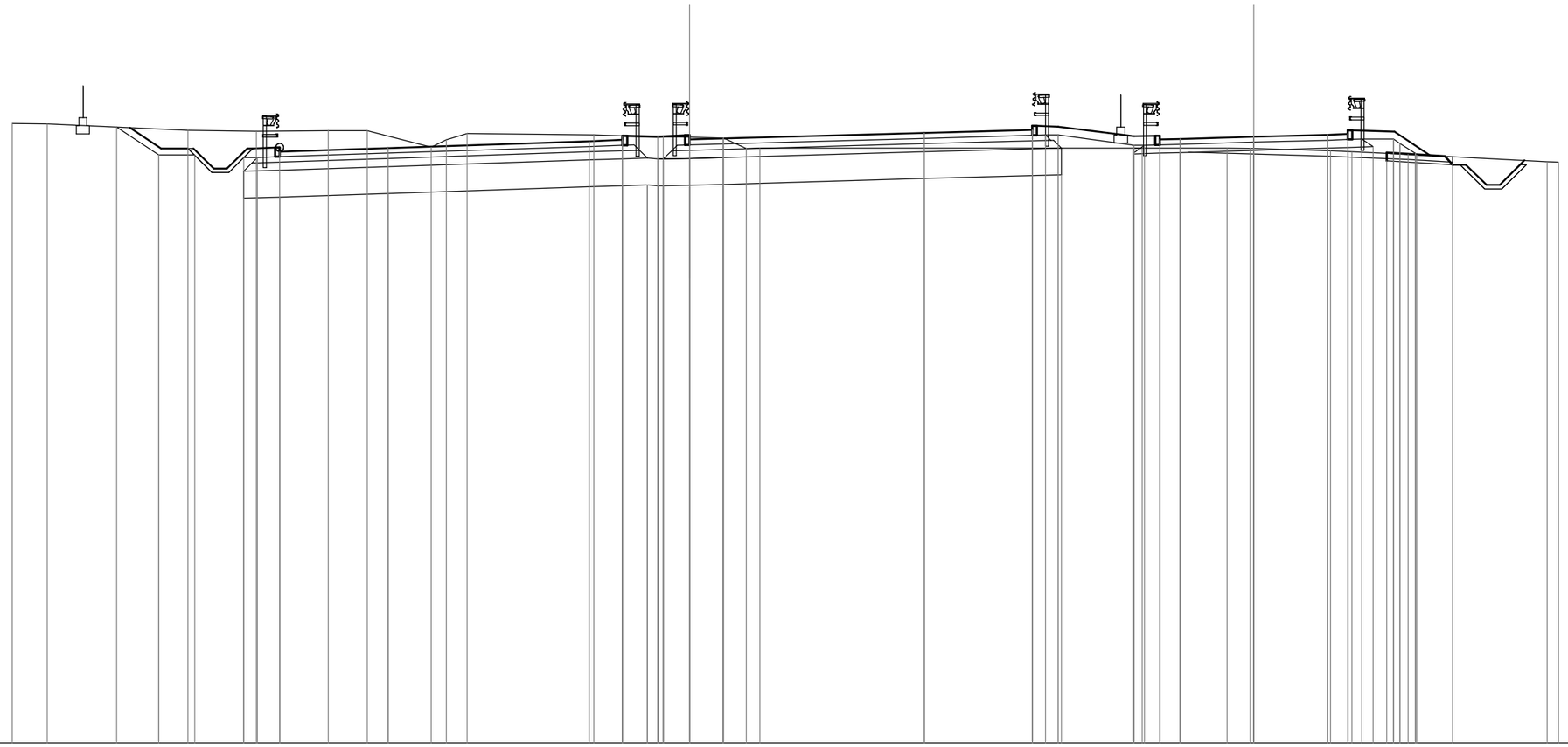

SCALA 1:200

QT.RIF. 420.447

| | | |

SCAVI E BONIFICHE	
STERRO	12,976 mq
SCOTICO	7,872 m
BONIFICA	8,716 mq
BONIFICA RILEVATO	10,172 mq

RILEVATI	
RILEVATO	5,447 mq

SOVRASTRUTTURA STRADALE	
STRATI LEGATI	11,750 m
MISTO CEMENTATO	13,180 m
MISTO GRANULARE	13,888 m

SEZIONE N. : 198
QT. PROGETTO : 442,21
DIST.PROG. : 4925,64

SEZIONE N. : 198
QT. PROGETTO : 442,23
DIST.PROG. : 4925,00
DIST.PREC. : 12,00
DIST.SUCC. : 25,00

SEZIONE N. : 39
QT. PROGETTO : 442,38
DIST.PROG. : 839,11

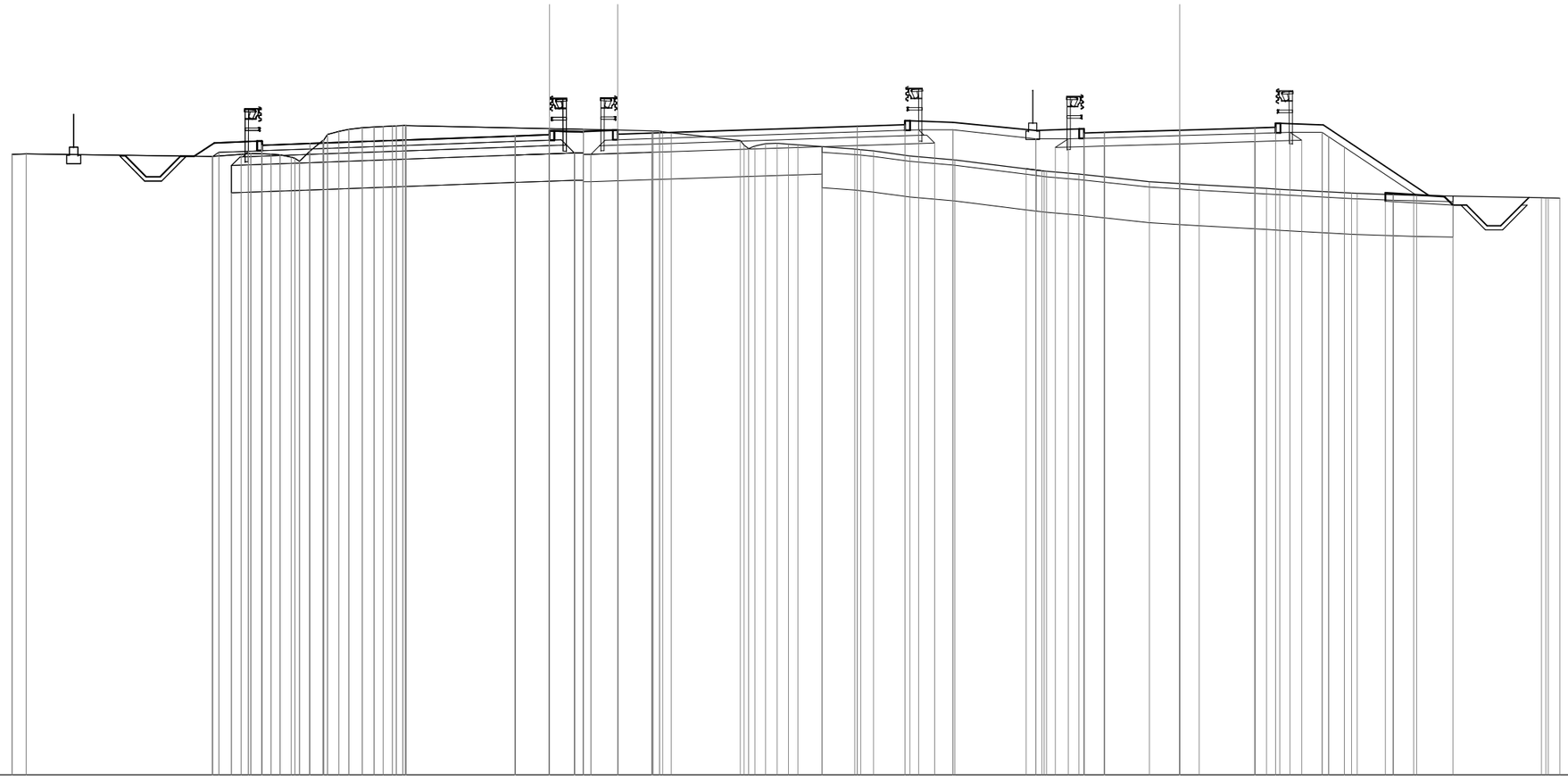

SCALA 1:200

QT.RIF. 418,824

| | | |

SCAVI E BONIFICHE	
STERRO	3,244 mq
SCOTICO	10,997 m
BONIFICA RILEVATO	5,190 mq

RILEVATI	
RILEVATO	17,885 mq

SOVRASTRUTTURA STRADALE	
STRATI LEGATI	10,499 m
MISTO CEMENTATO	11,467 m
MISTO GRANULARE	11,967 m

SEZIONE N. : 199
QT. PROGETTO : 441,51
DIST.PROG. : 4950,60

SEZIONE N. : 199
QT. PROGETTO : 441,53
DIST.PROG. : 4950,00
DIST.PREC. : 25,00
DIST.SUCC. : 25,00

SEZIONE N. : 40
QT. PROGETTO : 441,73
DIST.PROG. : 864,36

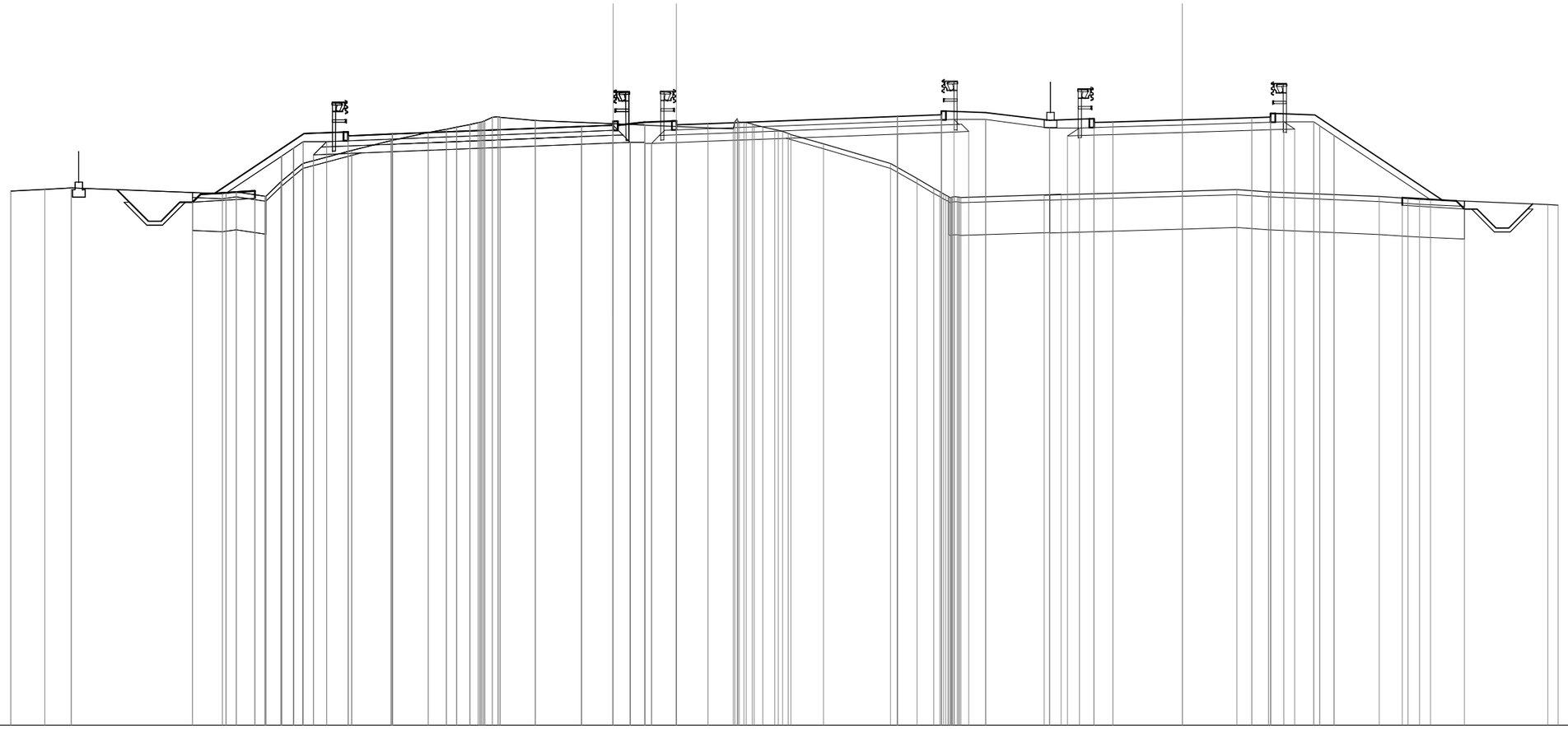

SCALA 1:200

QT.RIF. 417,767

| QUOTE TERRENO | 438,91 | 438,97 | 439,04 | 438,80 | 438,87 | 438,71 | 438,71 | 439,28 | 440,00 | 440,52 | 440,90 | 441,23 | 441,35 | 441,44 | 441,54 | 441,62 | 441,63 | 441,64 | 441,67 | 441,69 | 441,69 | 441,83 | 441,85 | 441,83 | 441,70 | 441,57 | 441,52 | 441,47 | 441,37 | 441,64 | 441,78 | 441,65 | 441,64 | 441,62 | 441,61 | 441,57 | 441,53 | 441,45 | 441,35 | 441,31 | 441,27 | 441,19 | 441,14 | 440,78 | 440,00 | 439,41 | 439,02 | 438,88 | 438,80 | 438,75 | 438,71 | 438,68 | 438,64 | 438,63 | 438,65 | 438,66 | 438,67 | 438,68 | 438,68 | 438,67 | 438,66 | 438,65 | 438,74 | 438,78 | 438,90 | 438,96 | 438,87 | 438,69 | 438,61 | 438,58 | 438,37 | 438,34 |
|---|---|---

SCAVI E BONIFICHE	
STERRO	9,541 mq
SCOTICO	7,816 m
BONIFICA	8,394 mq
BONIFICA RILEVATO	1,430 mq

RILEVATI	
RILEVATO	19,411 mq

SOVRASTRUTTURA STRADALE	
STRATI LEGATI	10,499 m
MISTO CEMENTATO	11,469 m
MISTO GRANULARE	11,970 m

SEZIONE N. : 200
QT. PROGETTO : 440,79
DIST.PROG. : 4975,56

SEZIONE N. : 200
QT. PROGETTO : 440,83
DIST.PROG. : 4975,00
DIST.PREC. : 25,00
DIST.SUCC. : 0,95

SEZIONE N. : 41
QT. PROGETTO : 441,07
DIST.PROG. : 889,64

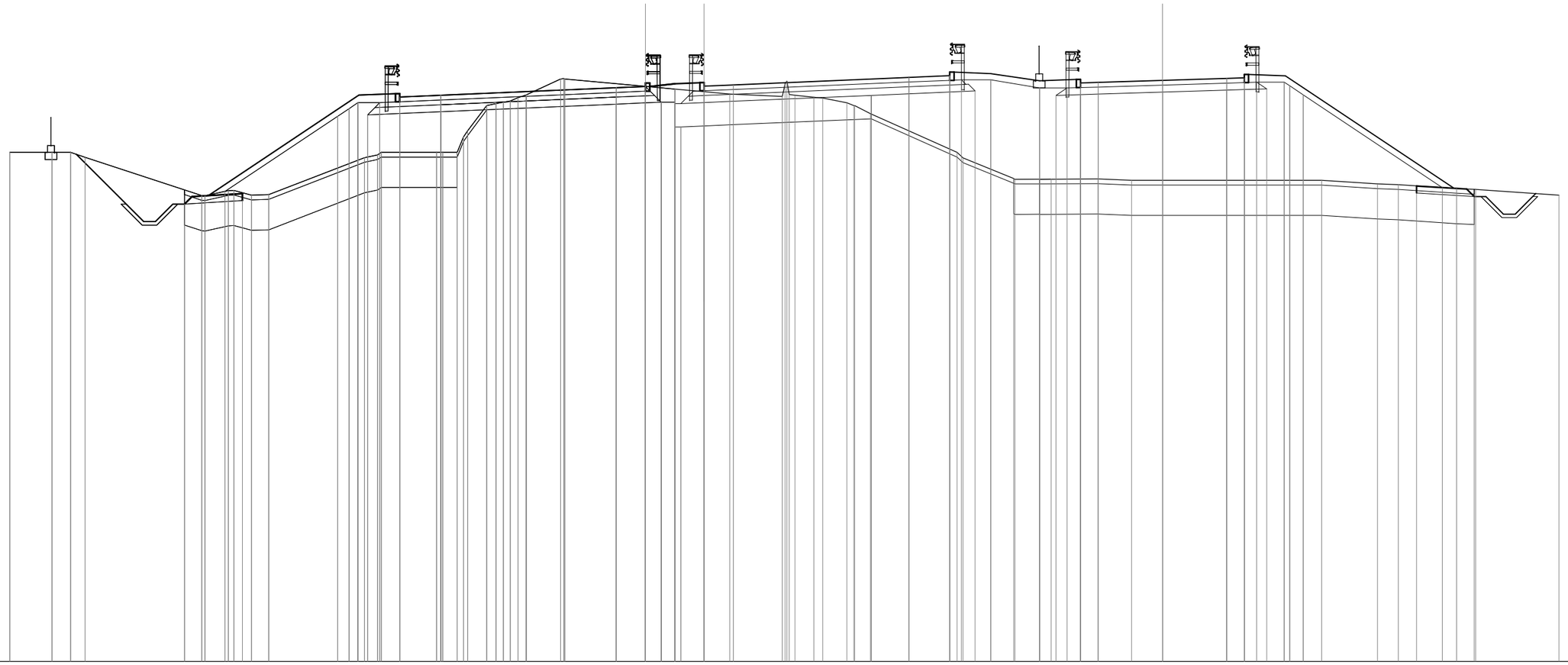

SCALA 1:200

QT.RIF. 416,259

| | | |

SCAVI E BONIFICHE	
STERRO	1,789 mq

RILEVATI	
RILEVATO	20,270 mq

SOVRASTRUTTURA STRADALE	
STRATI LEGATI	10,499 m
MISTO CEMENTATO	11,720 m
MISTO GRANULARE	12,120 m

SEZIONE N. : 200A
QT. PROGETTO : 440,79
DIST.PROG. : 4976,51

SEZIONE N. : 200A
QT. PROGETTO : 440,80
DIST.PROG. : 4975,95
DIST.PREC. : 0,95
DIST.SUCC. : 24,05

SEZIONE N. : 41A
QT. PROGETTO : 441,05
DIST.PROG. : 890,53

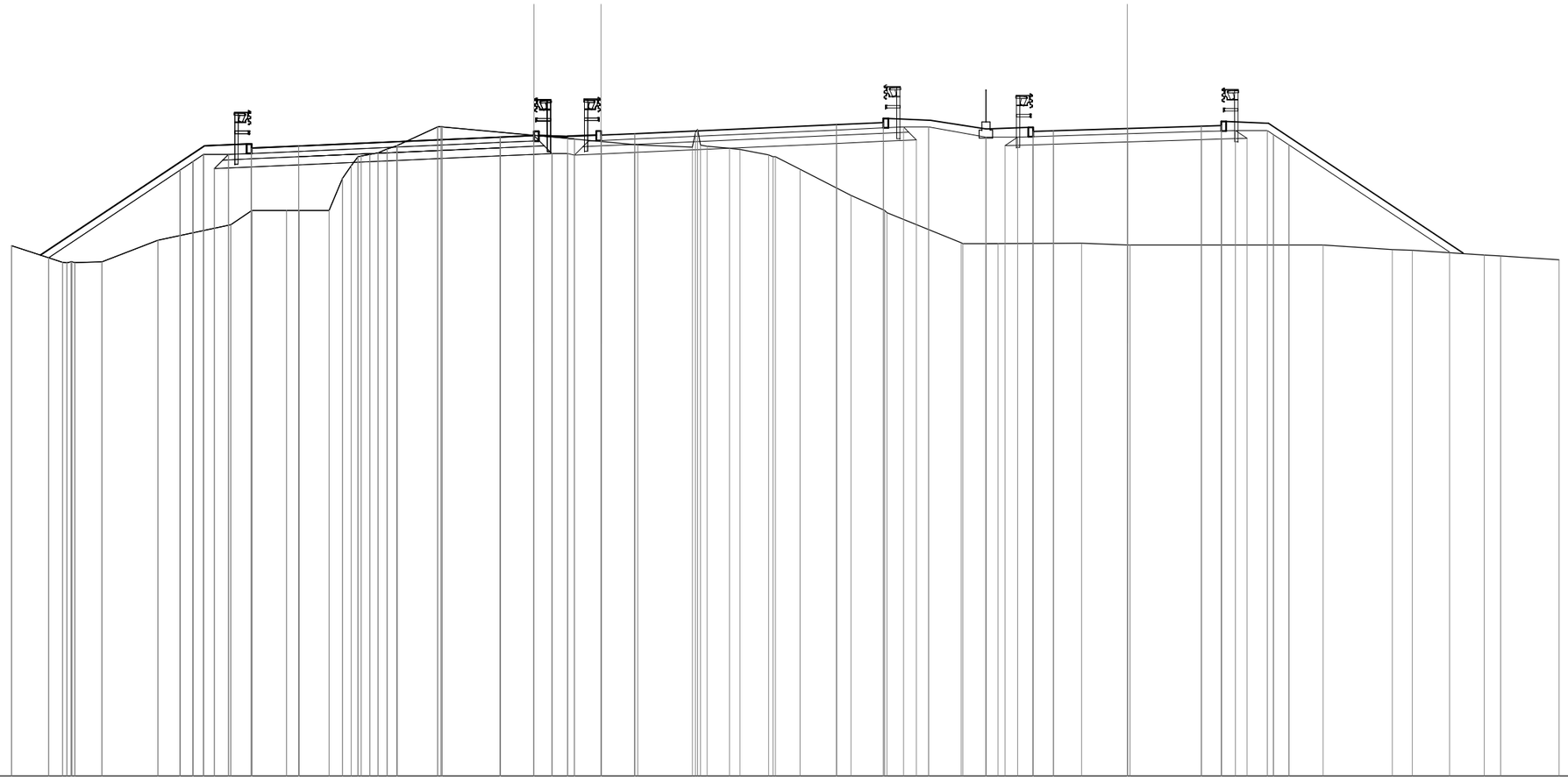

SCALA 1:200

QT.RIF. 416,963

QUOTE TERRENO	436,69	436,07	436,06	436,09	436,06	436,09	436,89	437,46	438,00	438,00	438,00	438,00	439,20	439,66	440,00	440,03	440,08	440,14	440,29	440,40	440,41	441,11	441,12	441,11	440,80	440,68	440,66	440,57	440,44	440,35	440,31	441,01	440,43	440,39	440,31	440,27	440,06	440,00	440,00	439,54	438,56	438,00	437,92	436,80	436,76	436,77	436,77	436,78	436,72	436,71	436,71	436,55	436,52	436,34	436,31	436,16
	1,90	1,00	2,08	2,71	0,79	1,29	0,47	1,12	0,50	0,37	0,34	0,36	1,50	3,40	1,25	0,99	1,36	2,03	0,83	0,39	1,06	0,92	1,89	1,25	2,76	0,86	0,45	3,10	1,70	7,18	2,57	0,74	2,68	0,61	2,18

QUOTE PROGETTO	436,34	440,41	440,47	440,12	440,32	440,12	440,32	440,40	440,73	440,79	440,80	440,86	441,19	441,27	441,07	441,42	441,36	441,03	441,09	440,74	440,94	440,97	441,05	441,14	440,96	441,16	441,31	441,25	436,42
	6,10	1,57	1,75	7,50	1,25	2,50	1,25	7,50	1,75	1,57	2,07	1,57	0,75	2,75	2,75	0,75	1,57	7,24

SCAVI E BONIFICHE	
STERRO	9,772 mq
SCOTICO	8,421 m
BONIFICA RILEVATO	8,649 mq

RILEVATI	
RILEVATO	19,387 mq

SOVRASTRUTTURA STRADALE	
STRATI LEGATI	16,757 m
MISTO CEMENTATO	18,199 m
MISTO GRANULARE	19,223 m

SEZIONE N. : 201
QT. PROGETTO : 440,11
DIST.PROG. : 5000,52

SEZIONE N. : 201
QT. PROGETTO : 440,13
DIST.PROG. : 5000,00
DIST.PREC. : 24,05
DIST.SUCC. : 25,00

SEZIONE N. : 42
QT. PROGETTO : 440,42
DIST.PROG. : 914,96

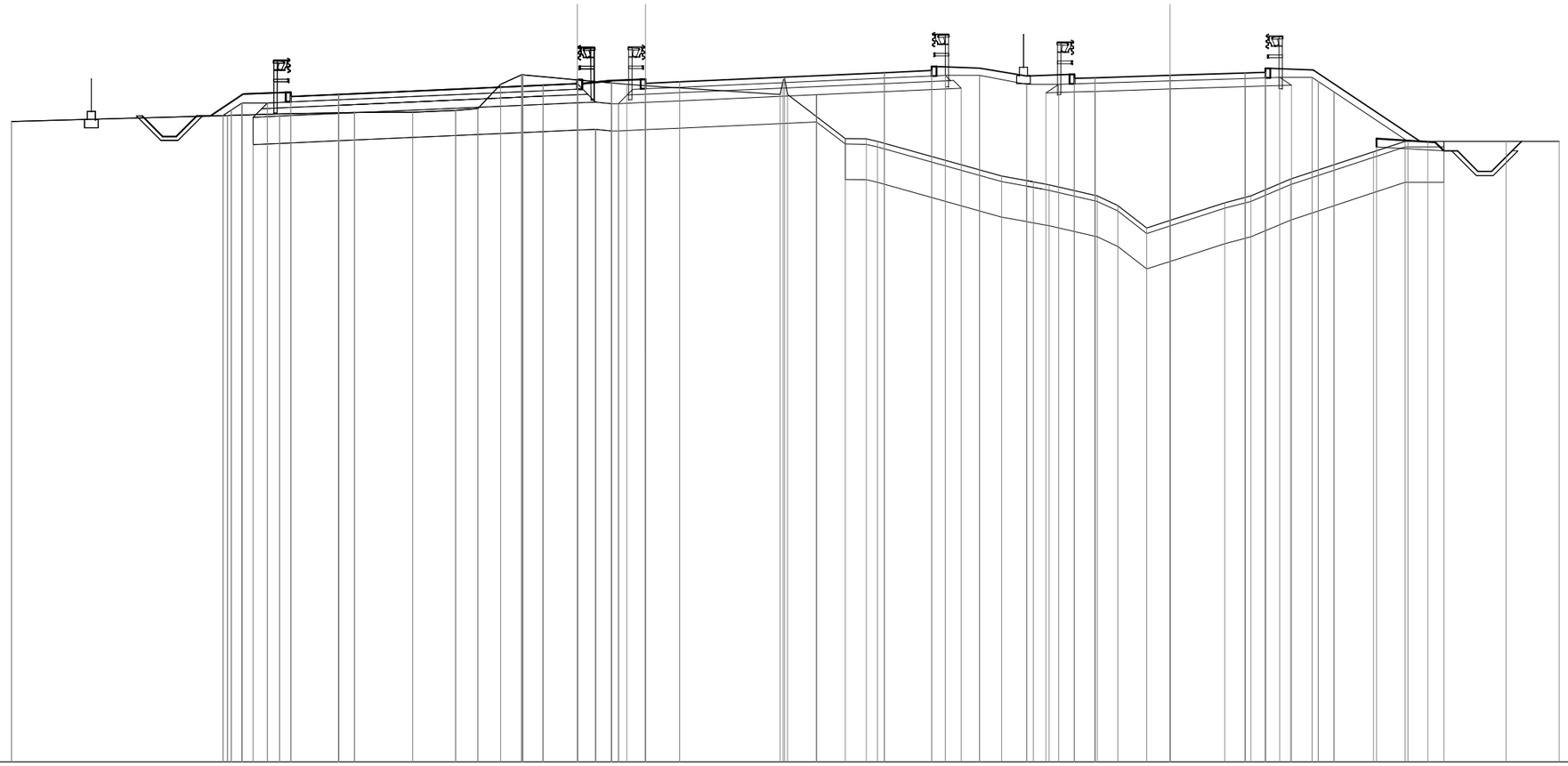

SCALA 1:200

QT.RIF. 415,260

| QUOTE TERRENO | 438,73 | | 438,95 | | 439,01 | | 439,06 | | 439,07 | | 439,13 | | 439,20 | | 440,09 | | 440,44 | 440,44 | 440,44 | | 440,26 | | 440,14 | | 440,09 | | 440,04 | | 439,72 | 440,23 | 440,30 | 439,72 | | 438,10 | | 438,09 | 438,00 | | 436,73 | | 436,56 | 436,52 | 436,41 | | 436,00 | | 435,65 | | 434,82 | | 435,10 | | 435,75 | | 436,00 | | 436,62 | | 437,62 | | 438,00 | | 438,00 | | 438,00 | | 438,00 |
|---|---|---

SCAVI E BONIFICHE	
STERRO	14,813 mq
SCOTICO	5,101 m
BONIFICA	10,168 mq

RILEVATI	
RILEVATO	9,132 mq

SOVRASTRUTTURA STRADALE	
STRATI LEGATI	10,494 m
MISTO CEMENTATO	11,465 m
MISTO GRANULARE	11,966 m

SEZIONE N. : 202
QT. PROGETTO : 439,41
DIST.PROG. : 5025,47

SEZIONE N. : 202
QT. PROGETTO : 439,43
DIST.PROG. : 5025,00
DIST.PREC. : 25,00
DIST.SUCC. : 25,00

SEZIONE N. : 43
QT. PROGETTO : 439,76
DIST.PROG. : 940,28

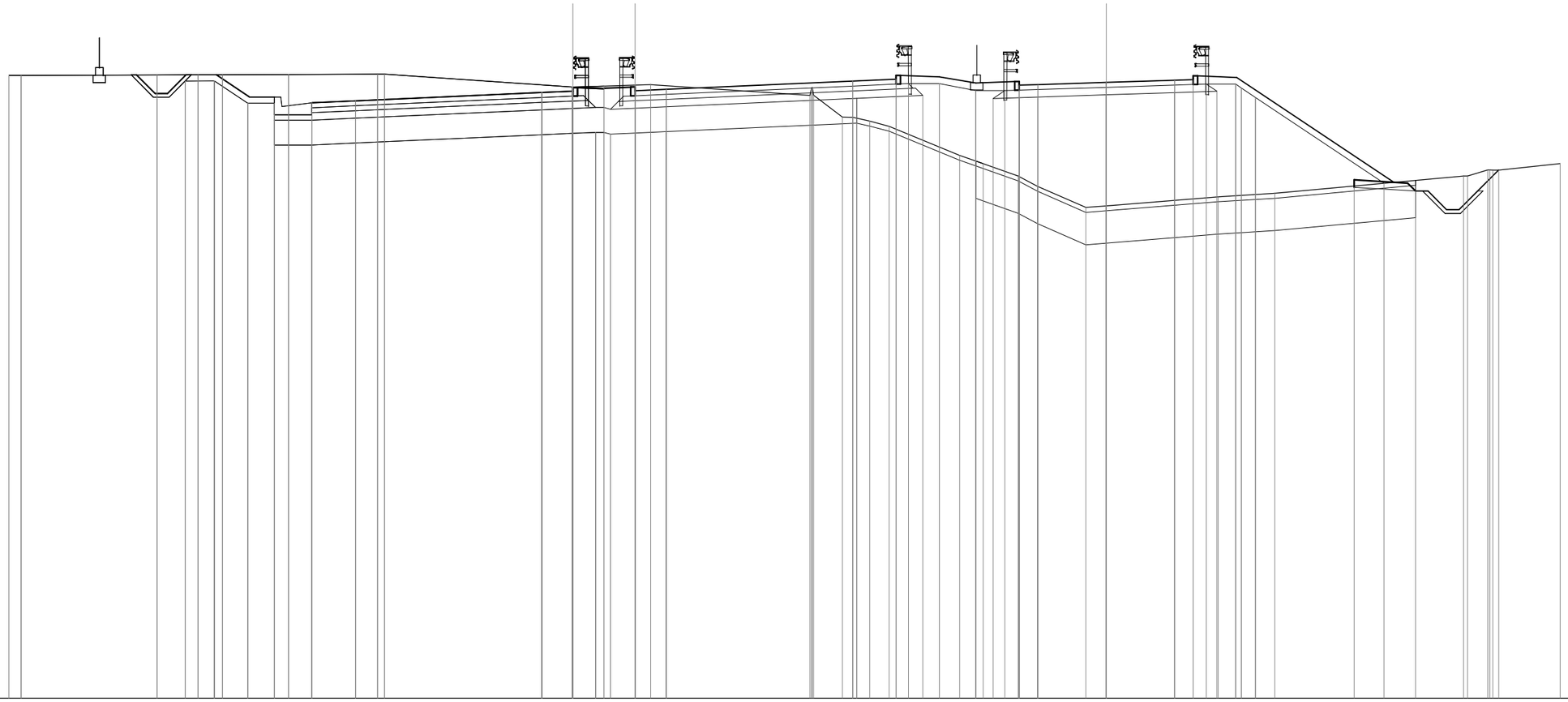

SCALA 1:200

QT.RIF. 414,994

| | | |

SCAVI E BONIFICHE	
STERRO	18,244 mq
SCOTICO	2,045 m
BONIFICA	12,821 mq

RILEVATI	
RILEVATO	2,480 mq

SOVRASTRUTTURA STRADALE	
STRATI LEGATI	10,493 m
MISTO CEMENTATO	11,464 m
MISTO GRANULARE	11,964 m

SEZIONE N. : 203
QT. PROGETTO : 438,71
DIST.PROG. : 5050,43

SEZIONE N. : 203
QT. PROGETTO : 438,73
DIST.PROG. : 5050,00
DIST.PREC. : 25,00
DIST.SUCC. : 25,00

SEZIONE N. : 44
QT. PROGETTO : 439,11
DIST.PROG. : 965,62

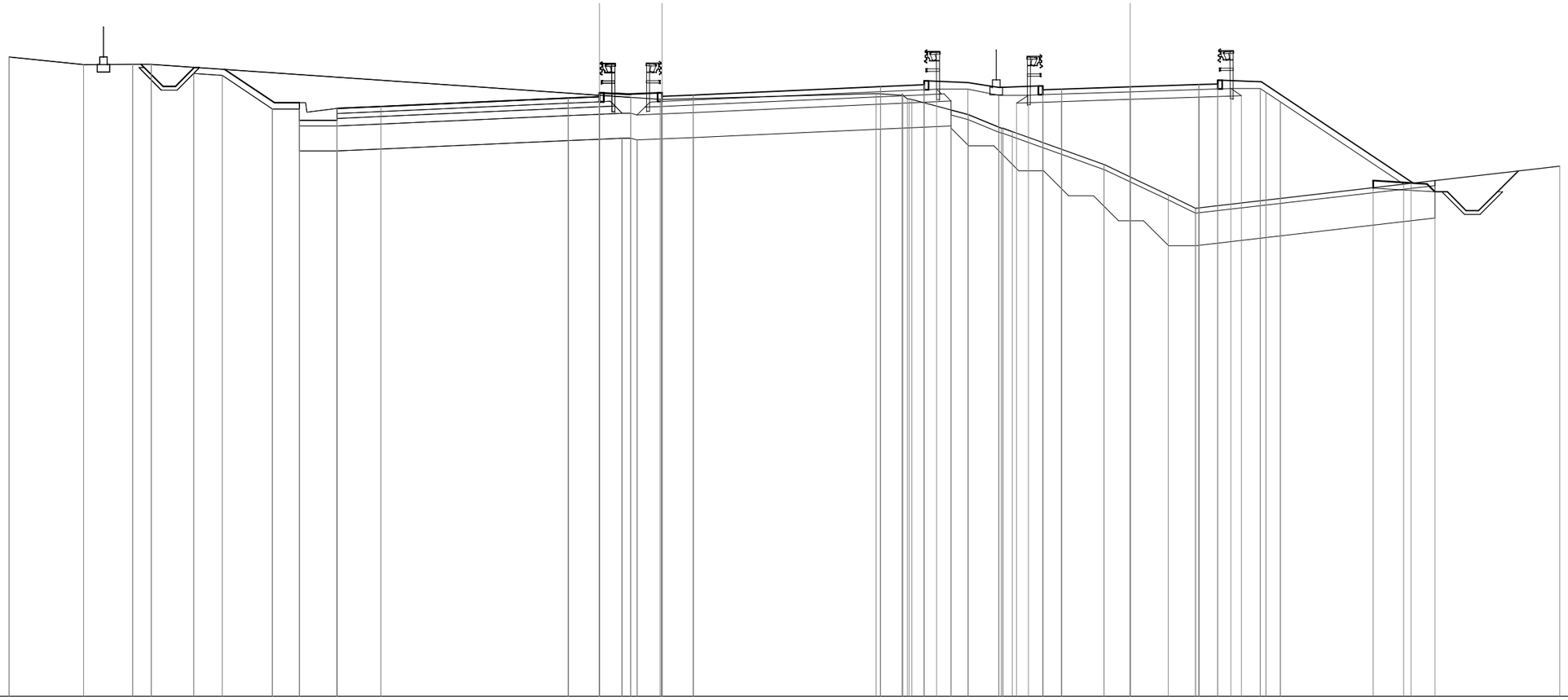

SCALA 1:200

QT.RIF. 414,728

| | | |

SCAVI E BONIFICHE	
STERRO	16,299 mq
SCOTICO	1,759 m
BONIFICA	12,819 mq

RILEVATI	
RILEVATO	1,024 mq

SOVRASTRUTTURA STRADALE	
STRATI LEGATI	10,491 m
MISTO CEMENTATO	11,462 m
MISTO GRANULARE	11,962 m

SEZIONE N. : 204
QT. PROGETTO : 438,01
DIST.PROG. : 5075,38

SEZIONE N. : 204
QT. PROGETTO : 438,02
DIST.PROG. : 5075,00
DIST.PREC. : 25,00
DIST.SUCC. : 25,00

SEZIONE N. : 45
QT. PROGETTO : 438,45
DIST.PROG. : 990,96

SCALA 1:200

QT.RIF. 414,643

| | | |

SCAVI E BONIFICHE	
STERRO	14,813 mq
SCOTICO	7,853 m
BONIFICA	6,654 mq
BONIFICA RILEVATO	10,046 mq

RILEVATI	
RILEVATO	3,348 mq

SOVRASTRUTTURA STRADALE	
STRATI LEGATI	10,498 m
MISTO CEMENTATO	11,469 m
MISTO GRANULARE	11,970 m

SEZIONE N. : 205
QT. PROGETTO : 437,31
DIST.PROG. : 5100,33

SEZIONE N. : 205
QT. PROGETTO : 437,32
DIST.PROG. : 5100,00
DIST.PREC. : 25,00
DIST.SUCC. : 25,00

SEZIONE N. : 46
QT. PROGETTO : 437,80
DIST.PROG. : 1016,29

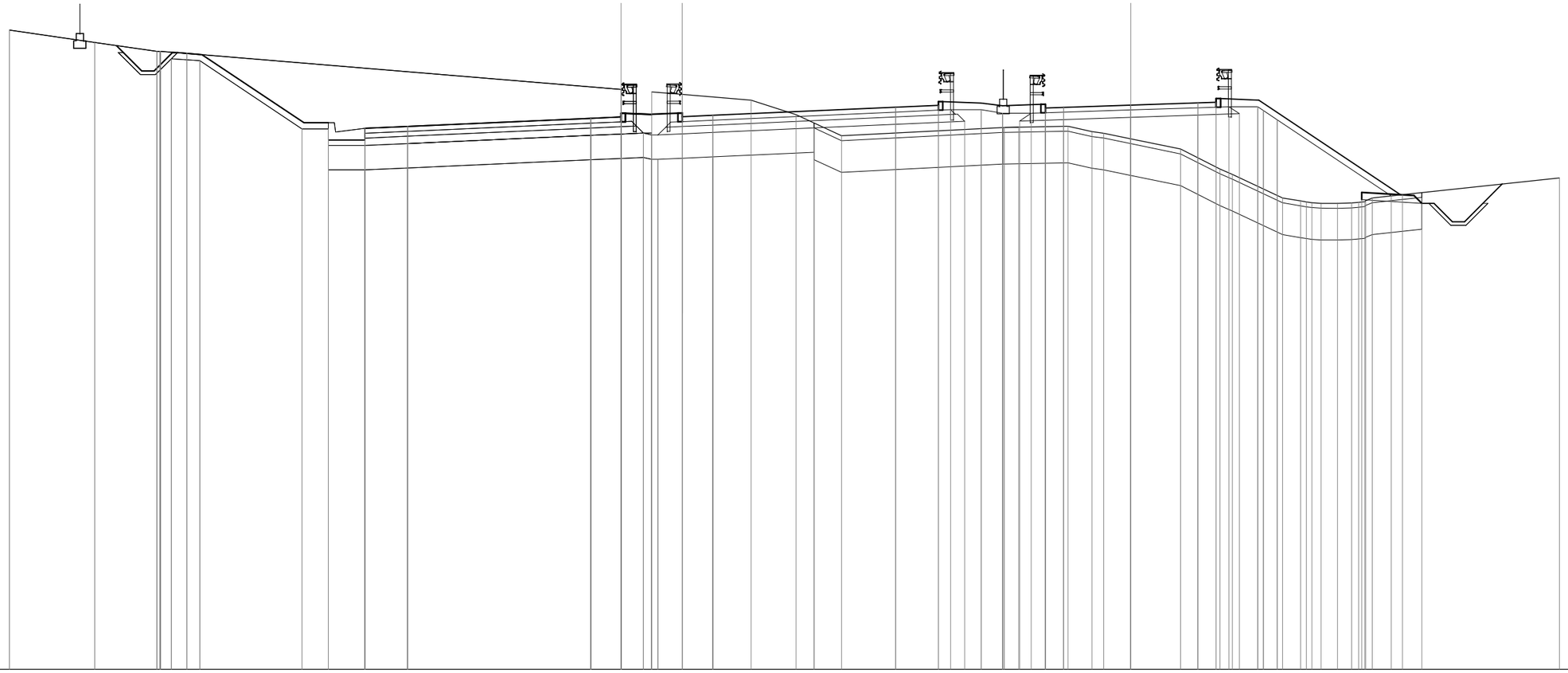

SCALA 1:200

QT.RIF. 414,702

| QUOTE TERRENO | 440,87 | | 440,36 | | 440,00 440,00 440,00 439,92 | | | | | | | | 438,44 | 438,34 | 438,23 | | 438,00 | 437,41 | 436,54 | | | | | | | |

SCAVI E BONIFICHE	
STERRO	16,773 mq
SCOTICO	5,019 m
BONIFICA	8,923 mq
BONIFICA RILEVATO	4,004 mq

RILEVATI	
RILEVATO	2,222 mq

SOVRASTRUTTURA STRADALE	
STRATI LEGATI	9,704 m
MISTO CEMENTATO	10,675 m
MISTO GRANULARE	11,175 m

SEZIONE N. : 206
QT. PROGETTO : 436,61
DIST.PROG. : 5125,29

SEZIONE N. : 206
QT. PROGETTO : 436,62
DIST.PROG. : 5125,00
DIST.PREC. : 25,00
DIST.SUCC. : 25,00

SEZIONE N. : 47
QT. PROGETTO : 437,14
DIST.PROG. : 1041,63

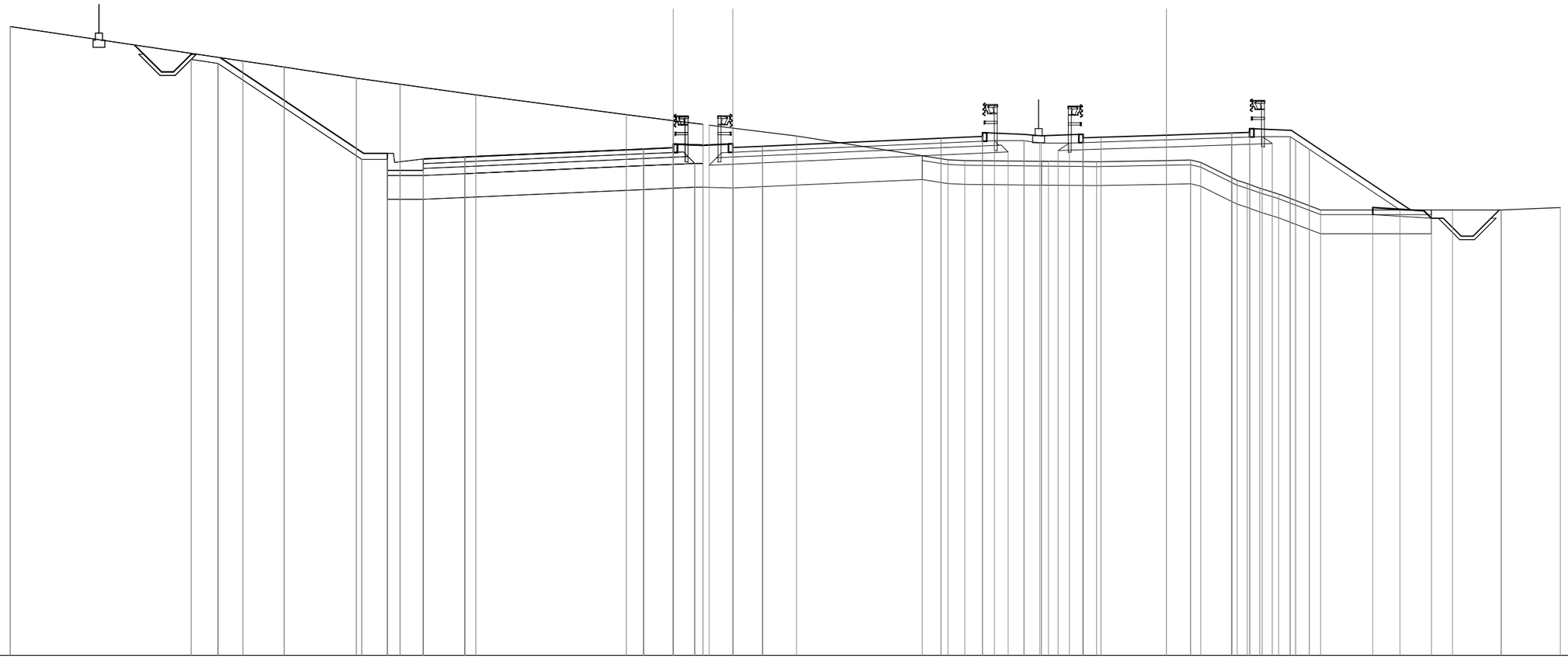

SCALA 1:200

QT.RIF. 415,289

| | | |

SCAVI E BONIFICHE	
STERRO	29,017 mq
SCOTICO	1,257 m
BONIFICA	12,824 mq

RILEVATI	
RILEVATO	0,461 mq

SOVRASTRUTTURA STRADALE	
STRATI LEGATI	10,495 m
MISTO CEMENTATO	11,466 m
MISTO GRANULARE	11,967 m

SEZIONE N. : 207
QT. PROGETTO : 435,91
DIST.PROG. : 5150,24

SEZIONE N. : 207
QT. PROGETTO : 435,92
DIST.PROG. : 5150,00
DIST.PREC. : 25,00
DIST.SUCC. : 25,00

SEZIONE N. : 48
QT. PROGETTO : 436,49
DIST.PROG. : 1066,96

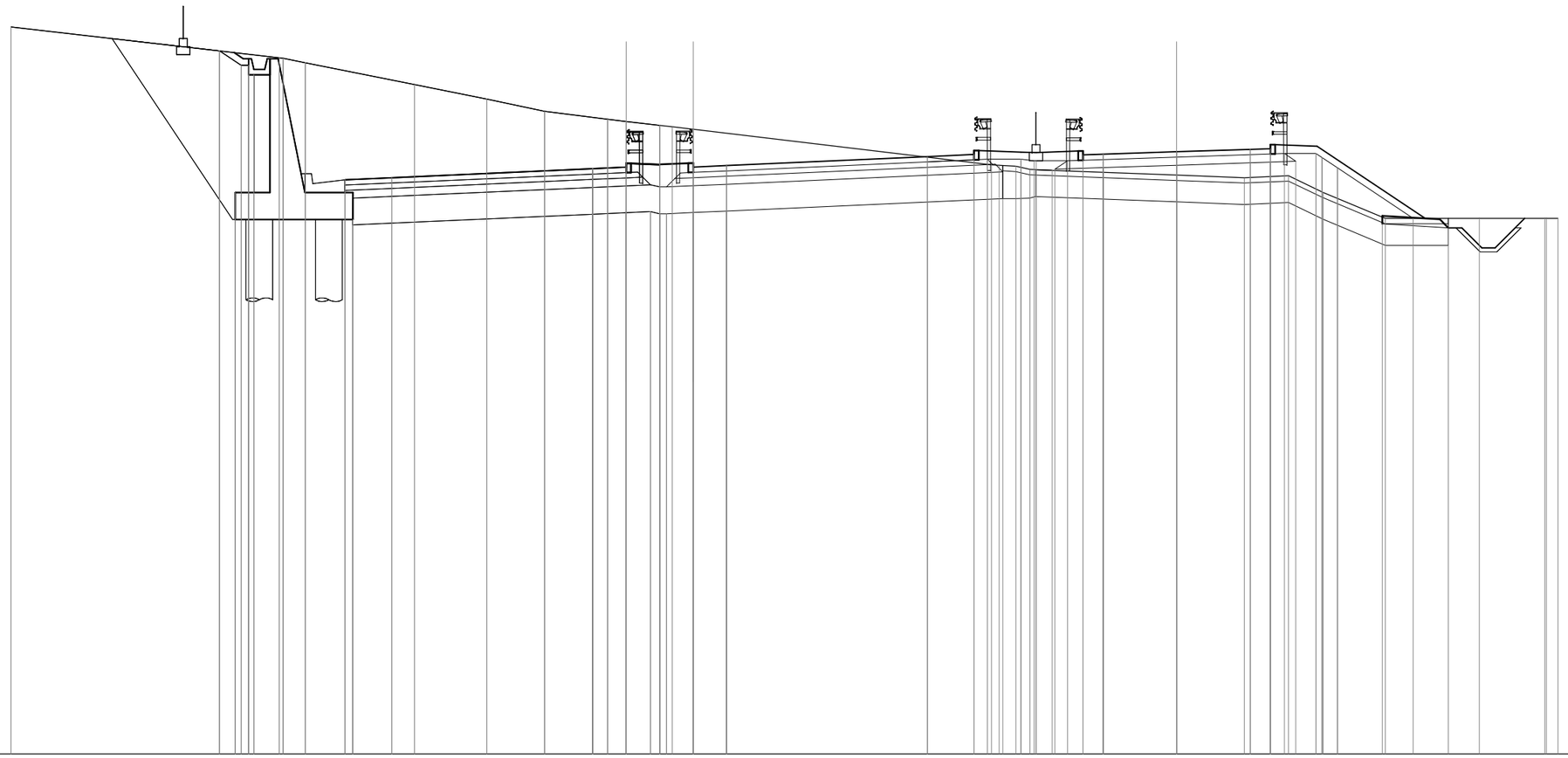

SCALA 1:200

QT.RIF. 414,007

| | | |

SCAVI E BONIFICHE	
STERRO	39,947 mq
BONIFICA	12,821 mq

SOVRASTRUTTURA STRADALE	
STRATI LEGATI	10,492 m
MISTO CEMENTATO	11,463 m
MISTO GRANULARE	11,964 m

SEZIONE N. : 208
QT. PROGETTO : 435,21
DIST.PROG. : 5175,19

SEZIONE N. : 208
QT. PROGETTO : 435,22
DIST.PROG. : 5175,00
DIST.PREC. : 25,00
DIST.SUCC. : 25,00

SEZIONE N. : 49
QT. PROGETTO : 435,83
DIST.PROG. : 1092,29

SCALA 1:200

QT.RIF. 413,235

| | | |

SCAVI E BONIFICHE	
STERRO	43,947 mq
BONIFICA	12,820 mq

SOVRASTRUTTURA STRADALE	
STRATI LEGATI	10,491 m
MISTO CEMENTATO	11,462 m
MISTO GRANULARE	11,963 m

SEZIONE N. : 209
QT. PROGETTO : 434,51
DIST.PROG. : 5200,15

SEZIONE N. : 209
QT. PROGETTO : 434,52
DIST.PROG. : 5200,00
DIST.PREC. : 25,00
DIST.SUCC. : 25,00

SEZIONE N. : 50
QT. PROGETTO : 435,20
DIST.PROG. : 1117,62

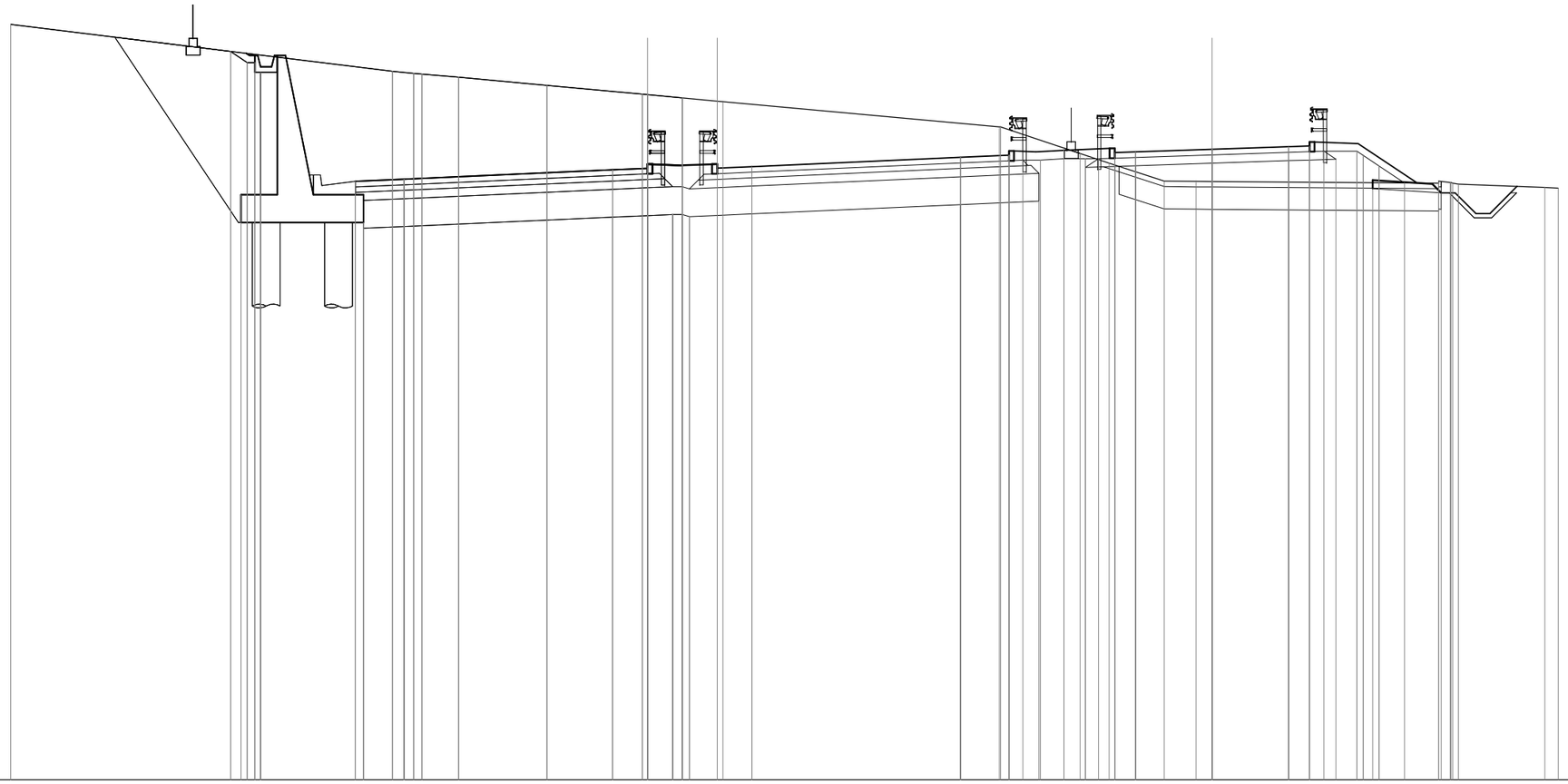

SCALA 1:200

QT.RIF. 412,543

| | | |

SCAVI E BONIFICHE	
STERRO	33,797 mq
BONIFICA	12,829 mq

RILEVATI	
RILEVATO	0,003 mq

SOVRASTRUTTURA STRADALE	
STRATI LEGATI	10,500 m
MISTO CEMENTATO	11,471 m
MISTO GRANULARE	11,971 m

SEZIONE N. : 210
QT. PROGETTO : 433,81
DIST.PROG. : 5225,10

SEZIONE N. : 210
QT. PROGETTO : 433,82
DIST.PROG. : 5225,00
DIST.PREC. : 25,00
DIST.SUCC. : 25,00

SEZIONE N. : 51
QT. PROGETTO : 434,58
DIST.PROG. : 1142,94

SCALA 1:200

QT.RIF. 411,769

| | | |

SCAVI E BONIFICHE	
STERRO	43,524 mq
BONIFICA	12,819 mq

SOVRASTRUTTURA STRADALE	
STRATI LEGATI	10,491 m
MISTO CEMENTATO	11,462 m
MISTO GRANULARE	11,962 m

SEZIONE N. : 211
QT. PROGETTO : 433,15
DIST.PROG. : 5250,06

SEZIONE N. : 211
QT. PROGETTO : 433,15
DIST.PROG. : 5250,00
DIST.PREC. : 25,00
DIST.SUCC. : 25,00

SEZIONE N. : 52
QT. PROGETTO : 433,98
DIST.PROG. : 1168,26

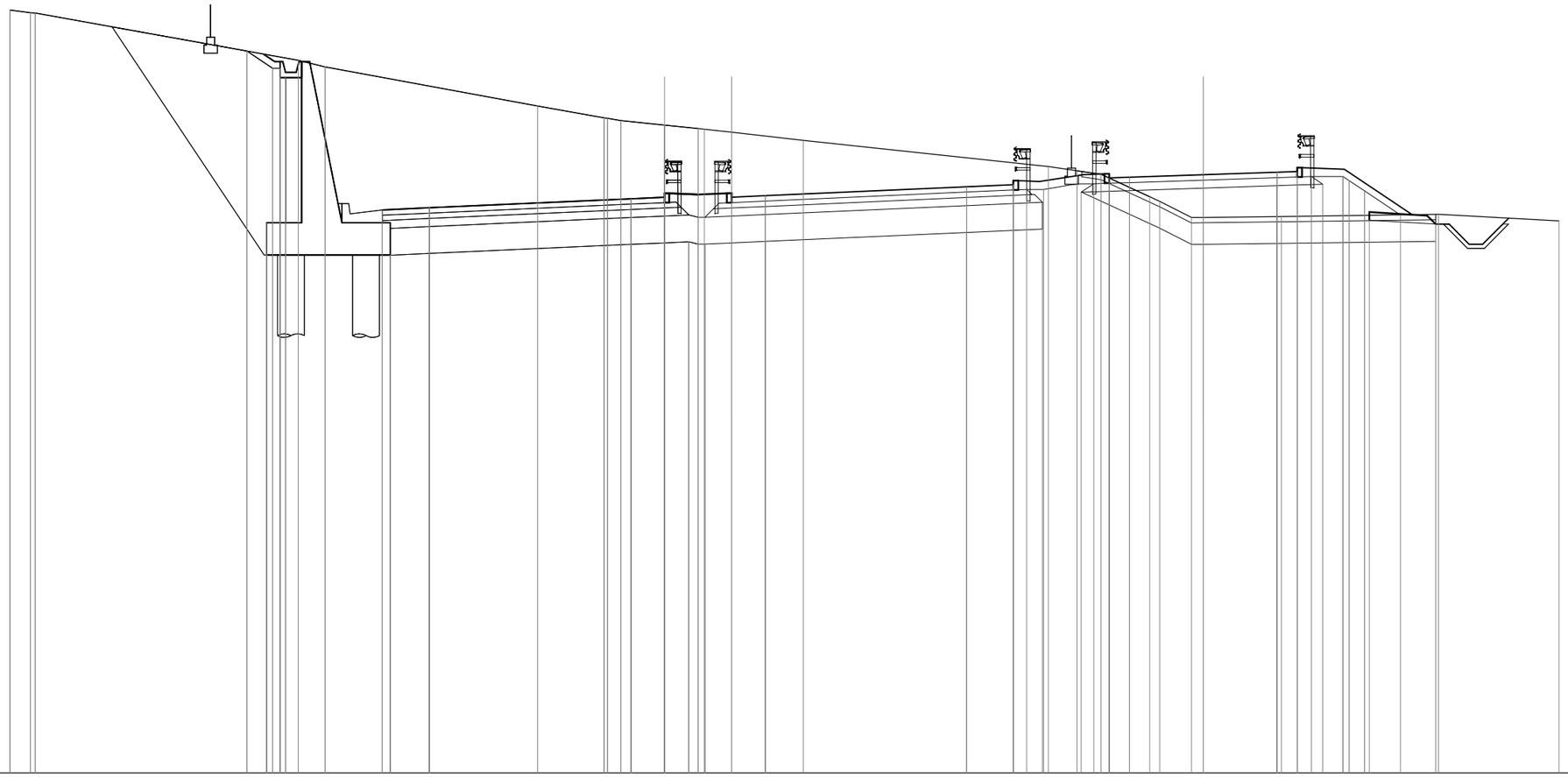

SCALA 1:200

QT.RIF. 411,719

| | | |

SCAVI E BONIFICHE	
STERRO	71,219 mq
BONIFICA	12,822 mq

SOVRASTRUTTURA STRADALE	
STRATI LEGATI	10,493 m
MISTO CEMENTATO	11,464 m
MISTO GRANULARE	11,965 m

SEZIONE N. : 212
QT. PROGETTO : 432,54
DIST.PROG. : 5275,01

SEZIONE N. : 212
QT. PROGETTO : 432,54
DIST.PROG. : 5275,00
DIST.PREC. : 25,00
DIST.SUCC. : 25,00

SEZIONE N. : 53
QT. PROGETTO : 433,41
DIST.PROG. : 1193,59

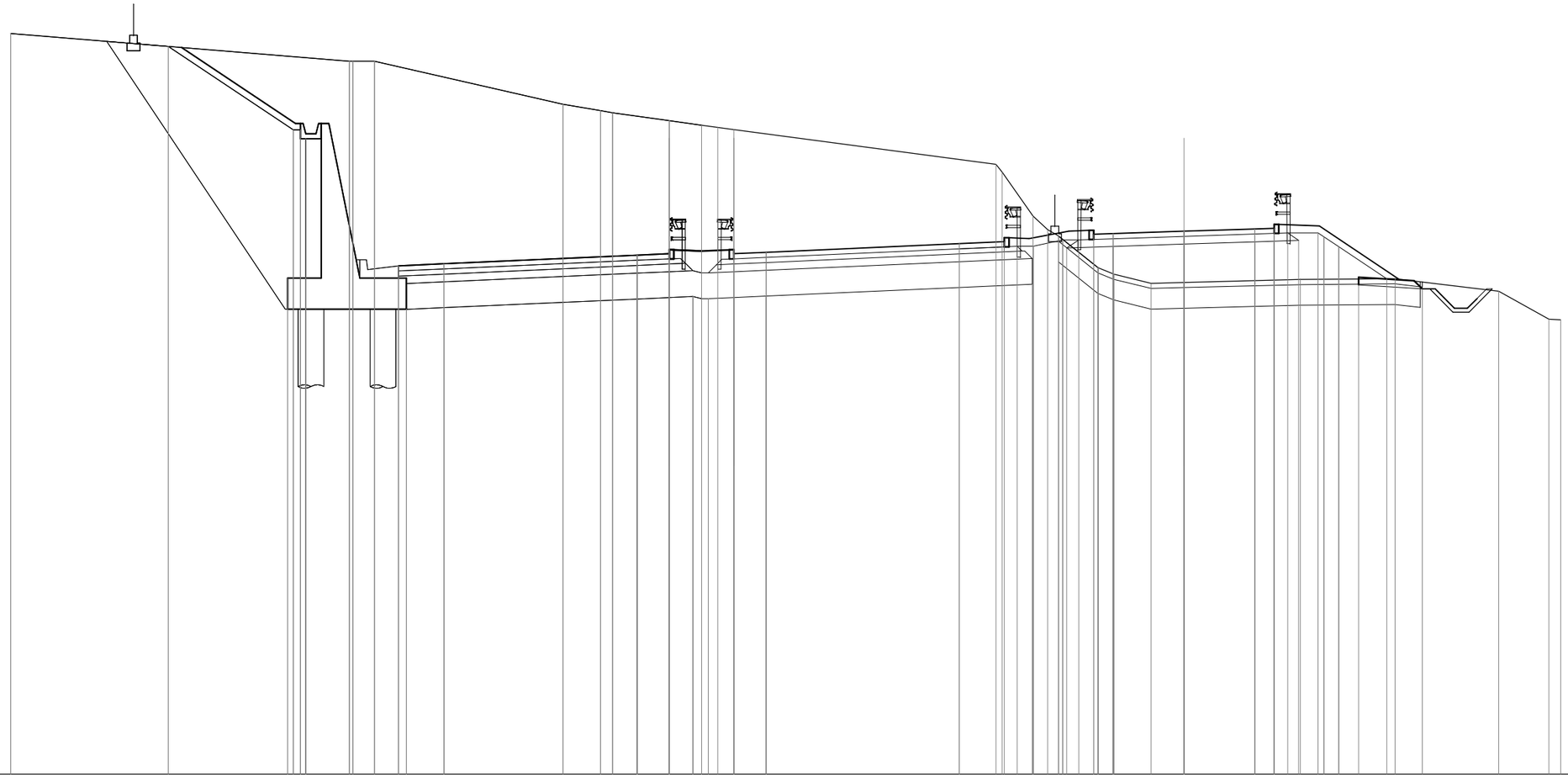

SCALA 1:200

QT.RIF. 412,365

| | | |

SCAVI E BONIFICHE	
STERRO	70,431 mq
BONIFICA	12,822 mq

RILEVATI	
RILEVATO	0,518 mq

SOVRASTRUTTURA STRADALE	
STRATI LEGATI	10,494 m
MISTO CEMENTATO	11,465 m
MISTO GRANULARE	11,965 m

SEZIONE N. : 213
QT. PROGETTO : 431,99
DIST.PROG. : 5299,96

SEZIONE N. : 213
QT. PROGETTO : 431,99
DIST.PROG. : 5300,00
DIST.PREC. : 25,00
DIST.SUCC. : 25,00

SEZIONE N. : 54
QT. PROGETTO : 432,86
DIST.PROG. : 1218,90

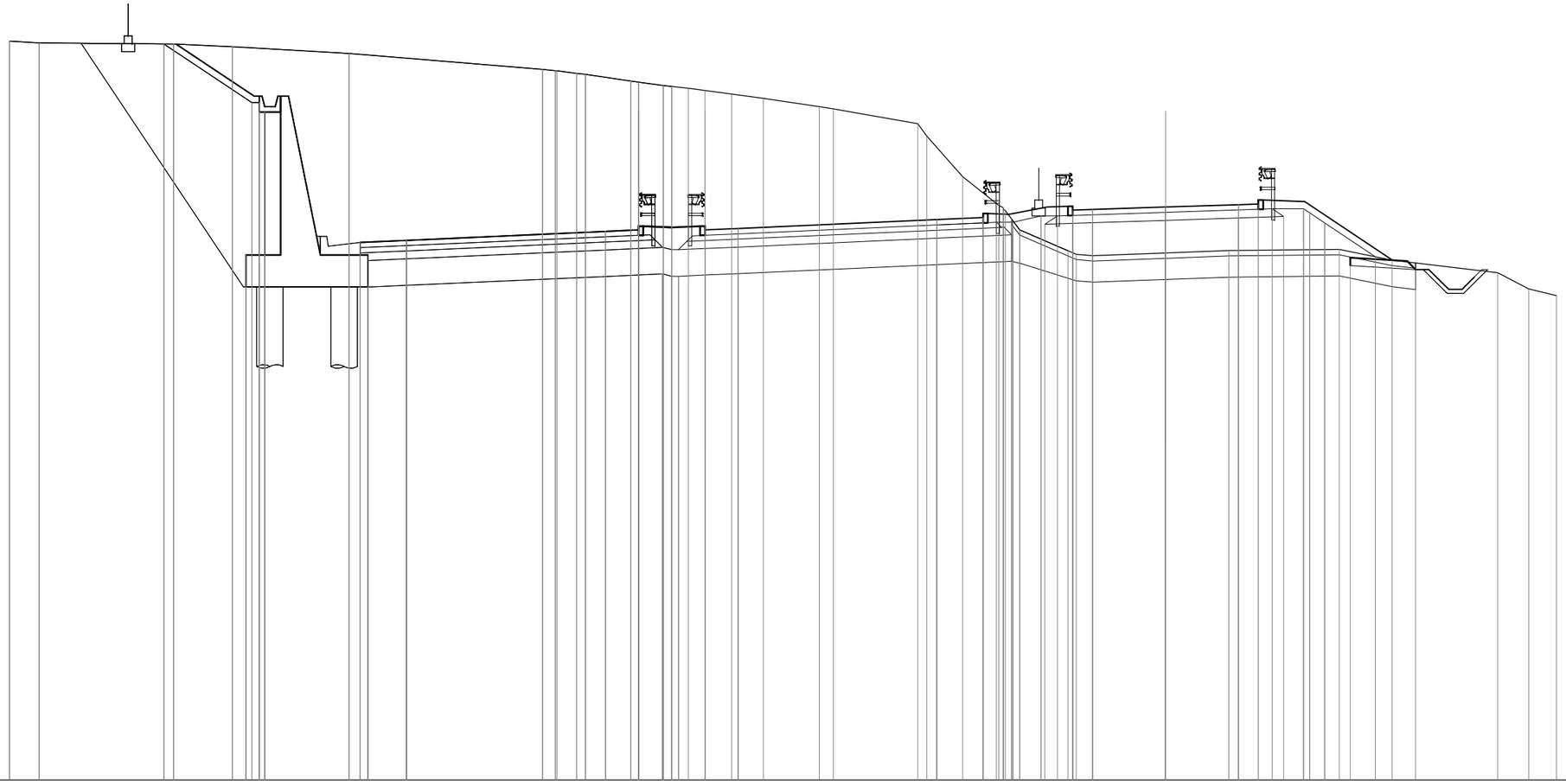

SCALA 1:200

QT.RIF. 411,247

| | | |

SCAVI E BONIFICHE	
STERRO	62.485 mq
SCOTICO	2.506 m
BONIFICA RILEVATO	33.064 mq
FOSSO (SEZ. OBBL.)	3.538 mq

RILEVATI	
RILEVATO	1.493 mq

SOVRASTRUTTURA STRADALE	
STRATI LEGATI	20.999 m
MISTO CEMENTATO	23.437 m
MISTO GRANULARE	23.695 m

SEZIONE N. : 214
QT. PROGETTO : 431,51
DIST.PROG. : 5324,92

SEZIONE N. : 214
QT. PROGETTO : 431.51
DIST.PROG. : 5325.00
DIST.PREC. : 25.00
DIST.SUCC. : 25.00

SEZIONE N. : 55
QT. PROGETTO : 432.32
DIST.PROG. : 1244.22

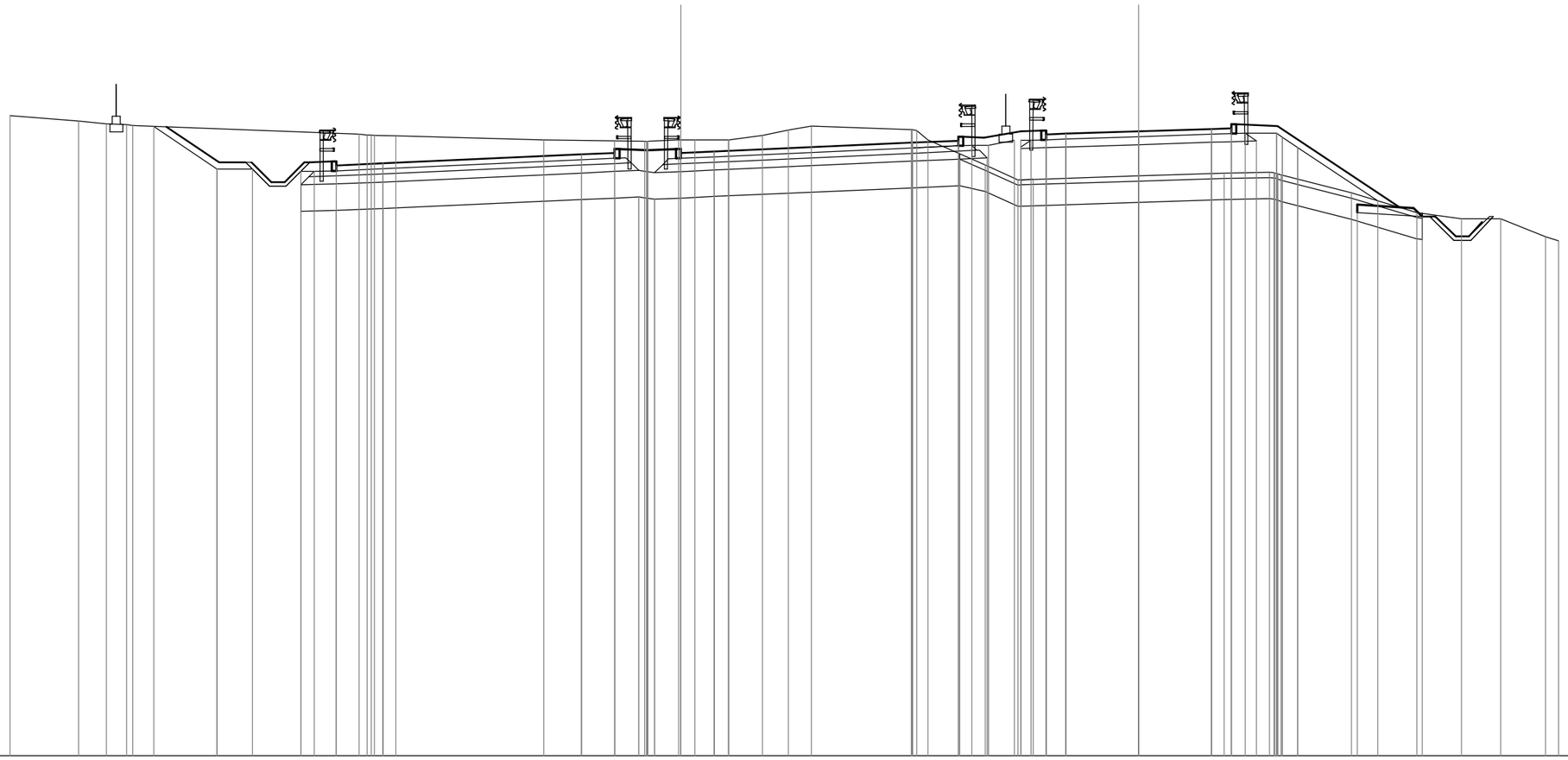

SCALA 1:200

QT.RIF. 408.752

| | | |

SCAVI E BONIFICHE	
SCOTICO	13,864 m
BONIFICA RILEVATO	11,033 mq

RILEVATI	
RILEVATO	8,162 mq

SOVRASTRUTTURA STRADALE	
STRATI LEGATI	10,499 m
MISTO CEMENTATO	11,468 m
MISTO GRANULARE	11,970 m

SEZIONE N. : 215
QT. PROGETTO : 431,09
DIST.PROG. : 5349,87

SEZIONE N. : 215
QT. PROGETTO : 431,09
DIST.PROG. : 5350,00
DIST.PREC. : 25,00
DIST.SUCC. : 25,00

SEZIONE N. : 56
QT. PROGETTO : 431,82
DIST.PROG. : 1269,52

SCALA 1:200

QT.RIF. 407,634

QUOTE TERRENO	429,64 429,67 429,67 430,00 430,00 430,00 430,00 430,00 430,00 430,00 430,00 430,00 430,00 430,00 430,01 430,05 430,51 430,45 430,42 430,27 430,16 430,17 430,12 429,97 430,00 429,28 429,24 429,19 428,87 428,77 428,67 428,53 428,23 428,00 428,00 428,00 427,96
	4,76 0,76 8,77 3,52 2,91 1,15 0,48 0,66 5,51 0,72 2,33 0,46 1,44 1,58 0,71 3,99 3,10 0,64 0,39 1,30 0,42 1,00 0,56 0,38 0,41 0,76 0,66 7,66
QUOTE PROGETTO	429,72 430,74 430,80 430,45 430,65 430,45 430,65 430,72 431,04 431,09 431,09 431,14 431,45 431,52 431,67 431,64 431,82 431,82 431,86 431,71 431,51 431,73 431,82 431,90 431,92 431,72 432,07 432,01 427,99
	1,52 1,57 1,75 7,50 1,25 2,50 1,25 7,50 1,75 0,78 1,31 0,78 0,75 2,75 2,75 0,75 1,57 6,03

SCAVI E BONIFICHE	
STERRO	0,004 mq
SCOTICO	13,840 m
BONIFICA RILEVATO	11,007 mq

RILEVATI	
RILEVATO	5,174 mq

SOVRASTRUTTURA STRADALE	
STRATI LEGATI	10,499 m
MISTO CEMENTATO	11,466 m
MISTO GRANULARE	11,966 m

SEZIONE N. : 216
QT. PROGETTO : 430,73
DIST.PROG. : 5374,84

SEZIONE N. : 216
QT. PROGETTO : 430,73
DIST.PROG. : 5375,00
DIST.PREC. : 25,00
DIST.SUCC. : 25,00

SEZIONE N. : 57
QT. PROGETTO : 431,33
DIST.PROG. : 1294,76

SCALA 1:200

QT.RIF. 407,392

QUOTE TERRENO	428,81	428,82	429,52	429,57	429,62	429,83	430,00 430,03	430,40	430,24 430,21	429,99 429,97	429,86 429,93 429,94 429,97 430,00	428,62	428,00 428,00 428,00 428,00 428,00	428,00	428,00	428,00	428,00 428,00
	2,66	18,81	1,25	1,25	5,72	2,53	0,43	1,07	2,76	0,55	3,78	0,37	2,54	2,86	1,61	0,37	1,22	1,55	1,97	1,16	2,00	0,38

QUOTE PROGETTO	428,99	430,41	430,48 430,13 430,33 430,13 430,33 430,39	430,68	430,73	430,73	430,78	431,05	431,11 431,26 431,23	431,34	431,37 431,22 431,02 431,25	431,33	431,41 431,43 431,23 431,58	431,52	428,00
	2,14	1,57	1,75	7,50	1,25	2,50	1,25	7,50	1,75	0,78	1,28	0,78	0,75	2,75	2,75	0,75	1,57	5,27

SCAVI E BONIFICHE	
STERRO	0,294 mq
SCOTICO	13,272 m
BONIFICA RILEVATO	10,558 mq

RILEVATI	
RILEVATO	3,720 mq

SOVRASTRUTTURA STRADALE	
STRATI LEGATI	10,499 m
MISTO CEMENTATO	11,463 m
MISTO GRANULARE	11,964 m

SEZIONE N. : 217
QT. PROGETTO : 430,43
DIST.PROG. : 5399,81

SEZIONE N. : 217
QT. PROGETTO : 430,43
DIST.PROG. : 5400,00
DIST.PREC. : 25,00
DIST.SUCC. : 17,91

SEZIONE N. : 58
QT. PROGETTO : 430,86
DIST.PROG. : 1319,95

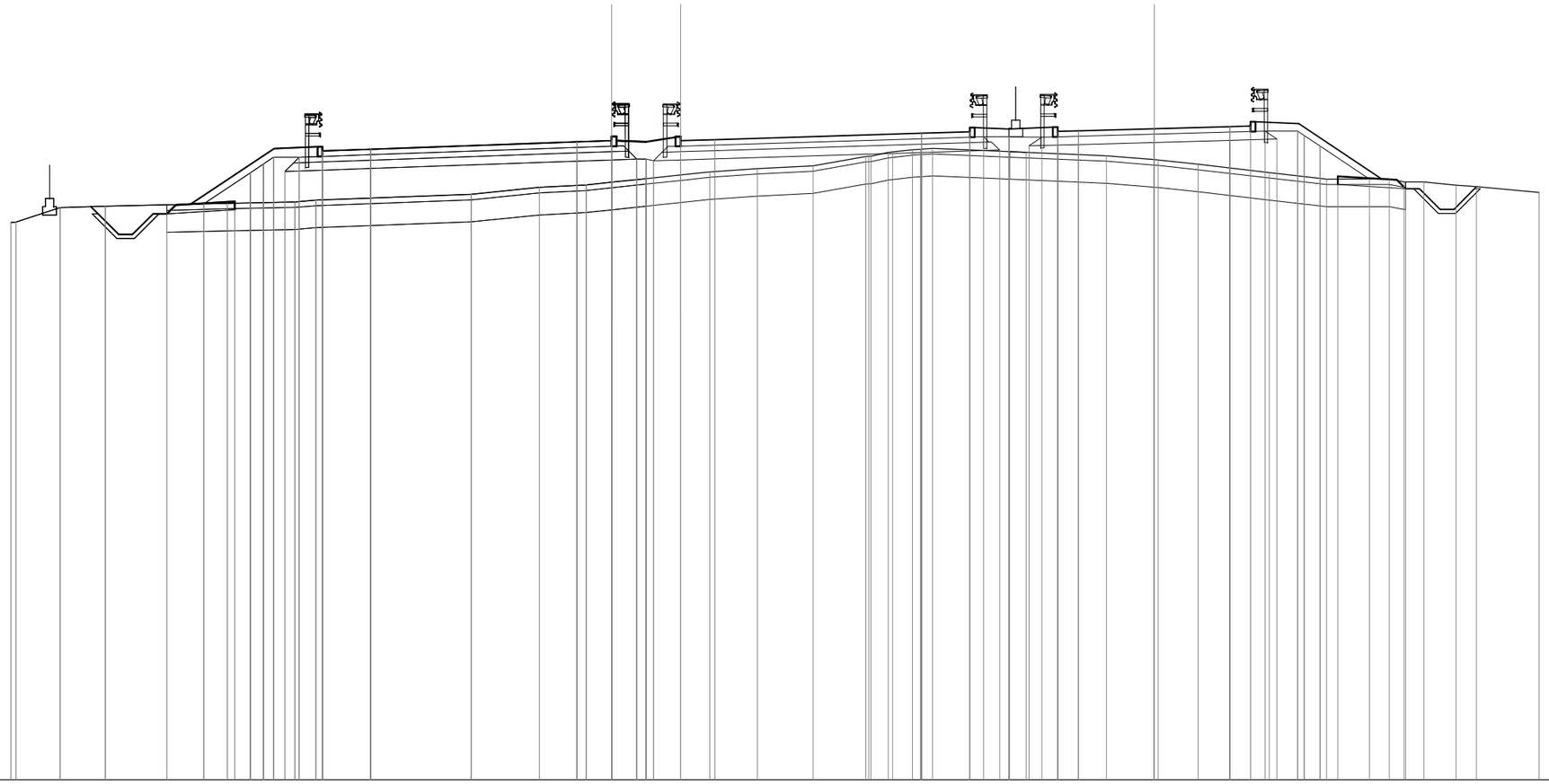

SCALA 1:200

QT.RIF. 407,222

QUOTE TERRENO	427,45 427,47 428,00 428,04 428,15 428,20 428,27 428,48 428,73 428,82 428,92 429,05 429,18 429,30 429,41 429,51 429,86 429,86 429,86 430,00 430,02 430,10 430,12 430,15 430,03 430,00 429,88 429,74 429,73 429,57 429,27 429,03 429,03 428,93 428,93 428,81 428,76 428,55
	1,60 1,64 4,42 2,46 0,76 5,63 2,47 1,70 0,93 1,25 1,25 1,06 1,73 2,03 1,91 0,63 0,72 0,44 2,80 0,60 2,92 1,73 1,45 2,58 2,08 2,28 0,53 0,72 1,17 0,74 2,28
QUOTE PROGETTO	428,12 430,14 430,20 429,85 430,05 429,85 430,05 430,12 430,38 430,43 430,43 430,46 430,70 430,75 430,90 430,85 430,85 430,92 430,77 430,57 430,79 430,86 430,94 430,96 430,76 431,11 431,05 429,03
	3,03 1,57 1,75 7,50 1,25 2,50 1,25 7,50 1,75 1,24 1,57 0,75 2,75 2,75 0,75 1,57 3,02

SCAVI E BONIFICHE	
STERRO	0,084 mq

RILEVATI	
RILEVATO	29,013 mq

SOVRASTRUTTURA STRADALE	
STRATI LEGATI	13,330 m
MISTO CEMENTATO	14,561 m
MISTO GRANULARE	14,961 m

SEZIONE N. : 217A
QT. PROGETTO : 430,24
DIST.PROG. : 5415,75

SEZIONE N. : 217A
QT. PROGETTO : 430,21
DIST.PROG. : 5417,91
DIST.PREC. : 17,91
DIST.SUCC. : 7,09

SEZIONE N. : 59A
QT. PROGETTO : 430,35
DIST.PROG. : 1349,19

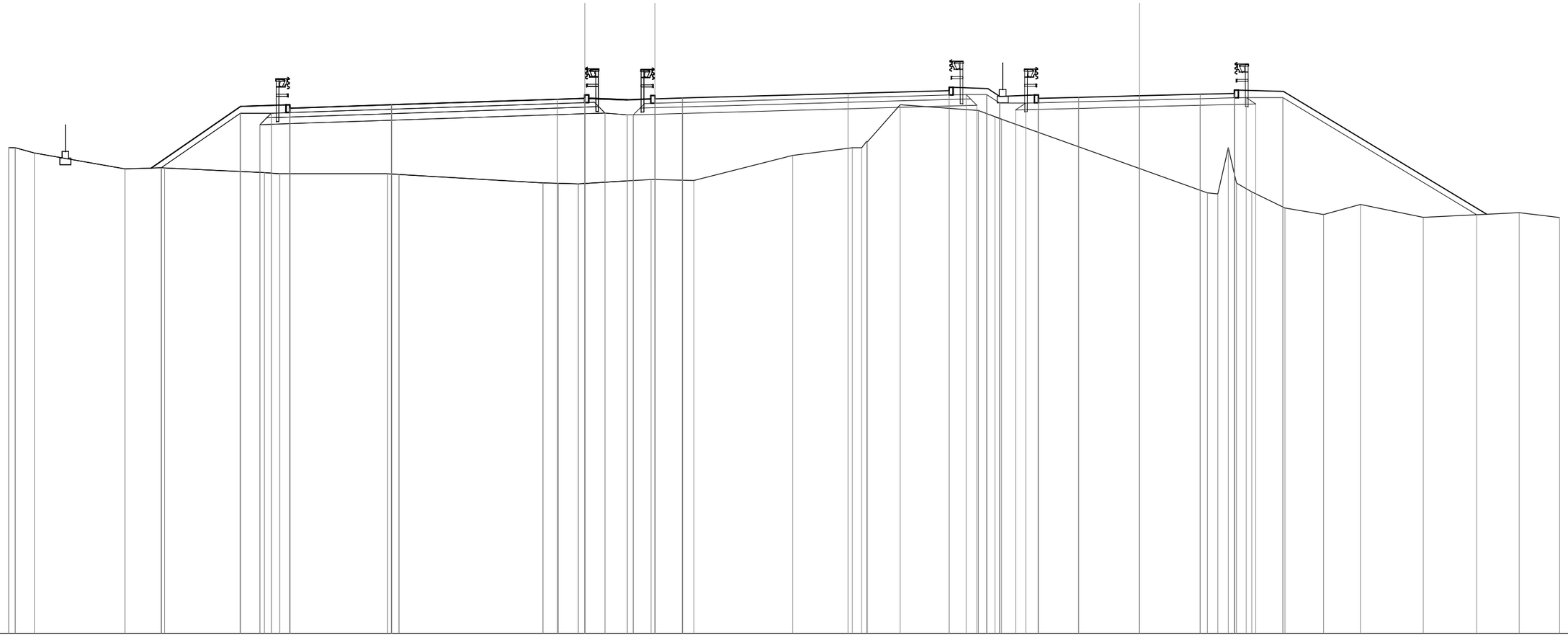

SCALA 1:200

QT.RIF. 406,013

| | | |

SCAVI E BONIFICHE	
STERRO	0,368 mq
SCOTICO	15,048 m
BONIFICA RILEVATO	17,551 mq

RILEVATI	
RILEVATO	19,557 mq

SOVRASTRUTTURA STRADALE	
STRATI LEGATI	10,500 m
MISTO CEMENTATO	11,462 m
MISTO GRANULARE	11,962 m

SEZIONE N. : 218
QT. PROGETTO : 430,13
DIST.PROG. : 5424,79

SEZIONE N. : 218
QT. PROGETTO : 430,13
DIST.PROG. : 5425,00
DIST.PREC. : 7,09
DIST.SUCC. : 25,00

SEZIONE N. : 59
QT. PROGETTO : 430,42
DIST.PROG. : 1345,09

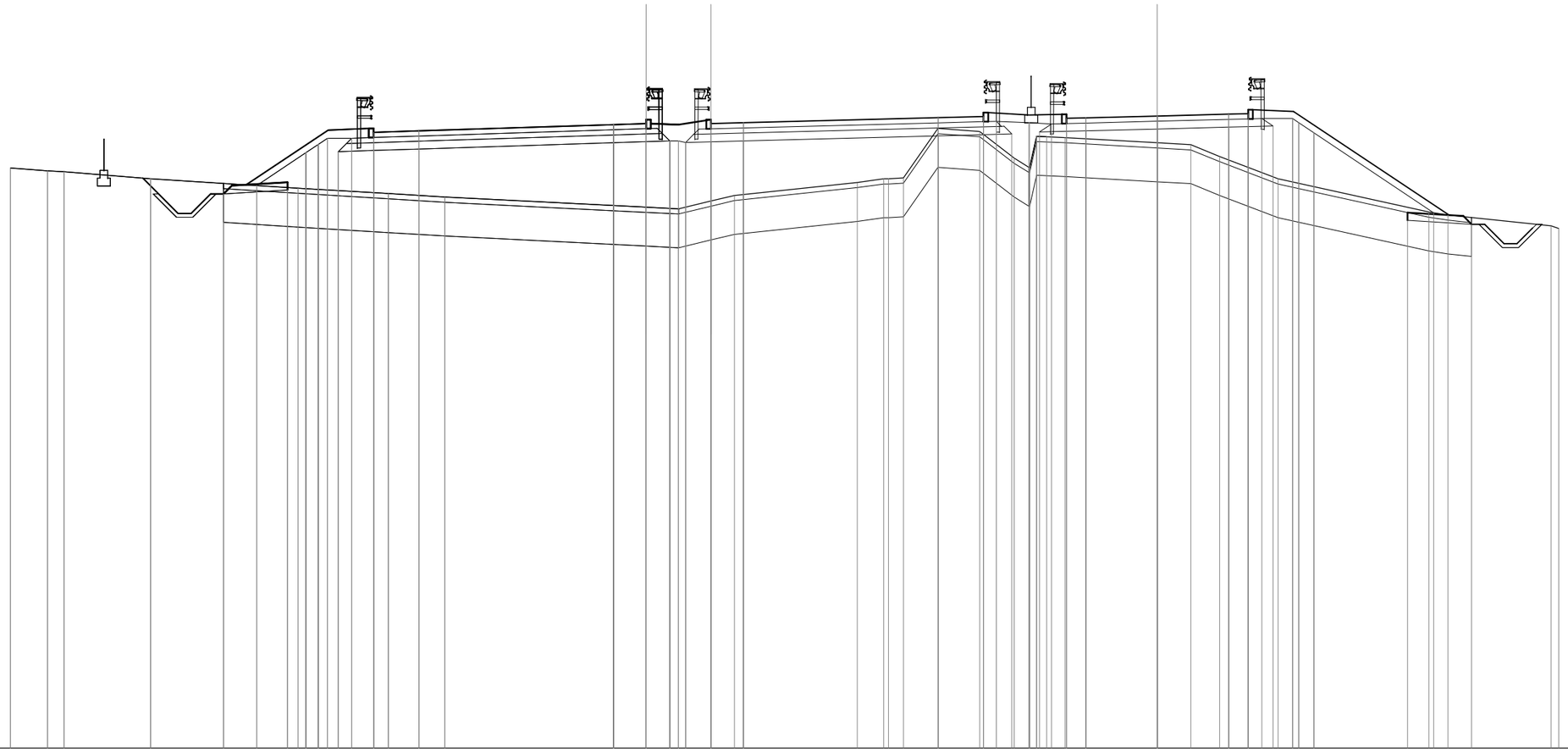

SCALA 1:200

QT.RIF. 406,084

| | | |

SCAVI E BONIFICHE	
STERRO	0,250 mq
SCOTICO	13,513 m
BONIFICA RILEVATO	11,975 mq

RILEVATI	
RILEVATO	8,572 mq

SOVRASTRUTTURA STRADALE	
STRATI LEGATI	10,500 m
MISTO CEMENTATO	11,453 m
MISTO GRANULARE	11,953 m

SEZIONE N. : 219
QT. PROGETTO : 429,83
DIST.PROG. : 5449,77

SEZIONE N. : 219
QT. PROGETTO : 429,83
DIST.PROG. : 5450,00
DIST.PREC. : 25,00
DIST.SUCC. : 25,00

SEZIONE N. : 60
QT. PROGETTO : 430,00
DIST.PROG. : 1370,19

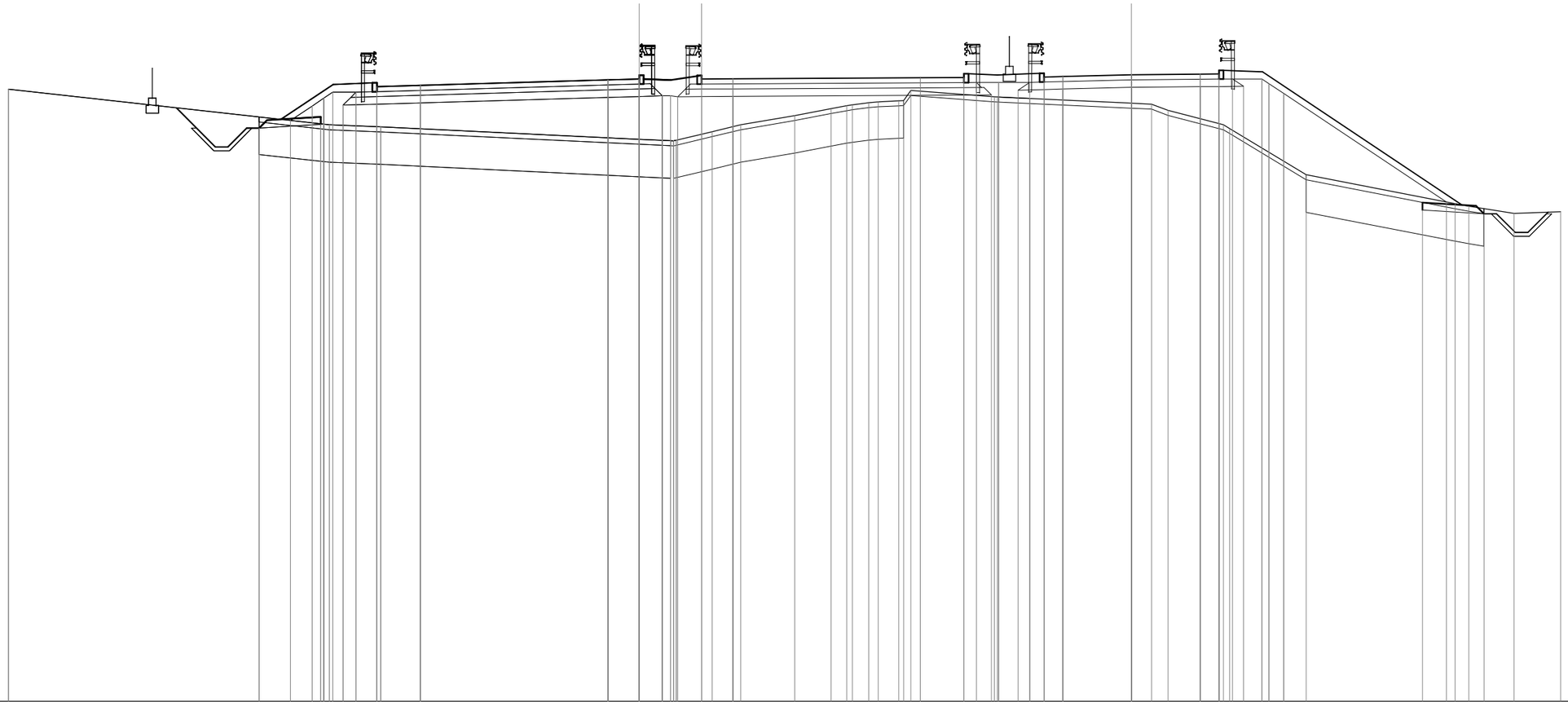

SCALA 1:200

QT.RIF. 404,941

| | | |

SCAVI E BONIFICHE	
STERRO	1,986 mq
SCOTICO	8,828 m
BONIFICA RILEVATO	11,079 mq

RILEVATI	
RILEVATO	8,099 mq

SOVRASTRUTTURA STRADALE	
STRATI LEGATI	10,500 m
MISTO CEMENTATO	11,441 m
MISTO GRANULARE	11,942 m

SEZIONE N. : 220
QT. PROGETTO : 429,53
DIST.PROG. : 5474,77

SEZIONE N. : 220
QT. PROGETTO : 429,53
DIST.PROG. : 5475,00
DIST.PREC. : 25,00
DIST.SUCC. : 25,00

SEZIONE N. : 61
QT. PROGETTO : 429,60
DIST.PROG. : 1395,23

SCALA 1:200

QT.RIF. 405,115

| | | |

SCAVI E BONIFICHE	
STERRO	4,032 mq
SCOTICO	7,896 m

RILEVATI	
RILEVATO	8,677 mq

SOVRASTRUTTURA STRADALE	
STRATI LEGATI	10,500 m
MISTO CEMENTATO	11,439 m
MISTO GRANULARE	11,939 m

SEZIONE N. : 221
QT. PROGETTO : 429,23
DIST.PROG. : 5499,77

SEZIONE N. : 221
QT. PROGETTO : 429,23
DIST.PROG. : 5500,00
DIST.PREC. : 25,00
DIST.SUCC. : 15,51

SEZIONE N. : 62
QT. PROGETTO : 429,22
DIST.PROG. : 1420,23

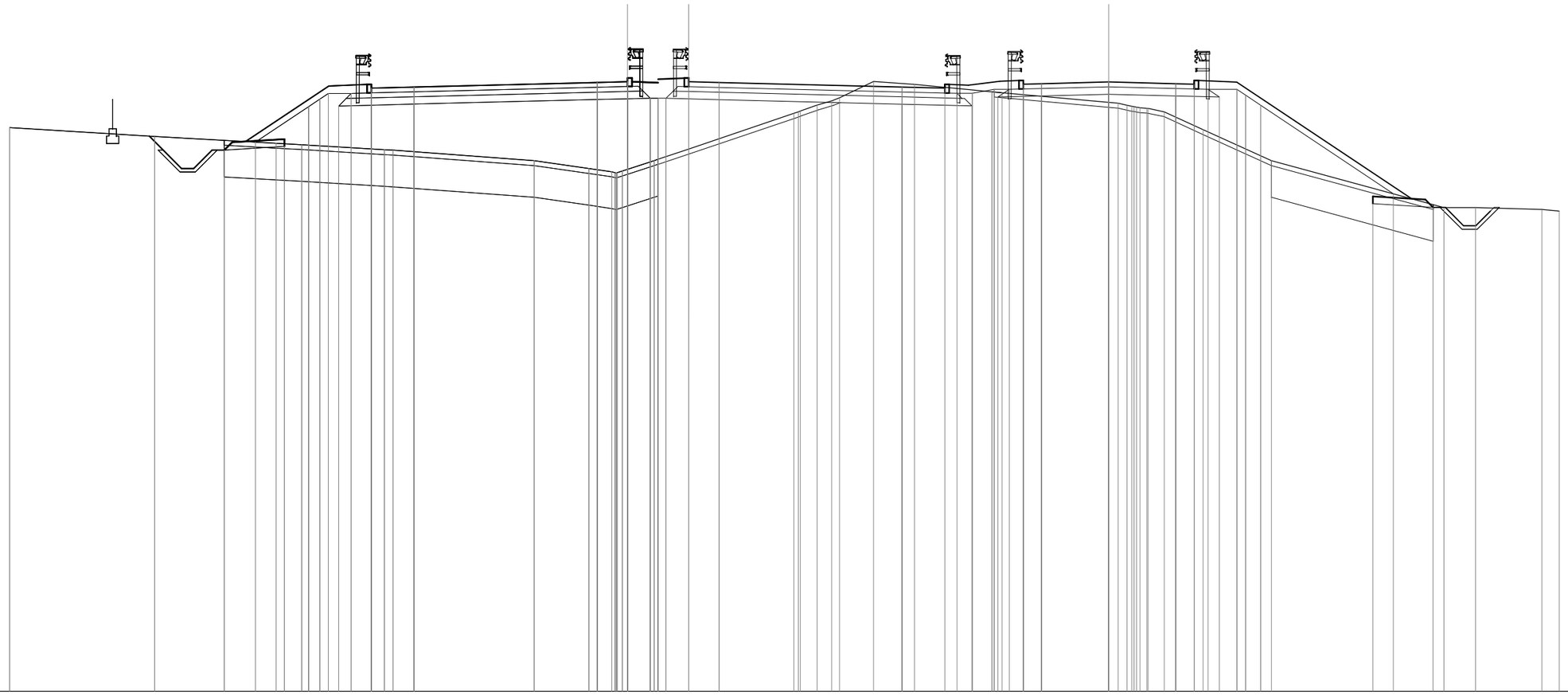

SCALA 1:200

QT.RIF. 404,267

| | | |

SCAVI E BONIFICHE	
STERRO	4,322 mq

RILEVATI	
RILEVATO	8,258 mq

SOVRASTRUTTURA STRADALE	
STRATI LEGATI	10,500 m
MISTO CEMENTATO	11,770 m
MISTO GRANULARE	12,170 m

SEZIONE N. : 221A
QT. PROGETTO : 429,05
DIST.PROG. : 5515,25

SEZIONE N. : 221A
QT. PROGETTO : 429,05
DIST.PROG. : 5515,51
DIST.PREC. : 15,51
DIST.SUCC. : 9,49

SEZIONE N. : 62A
QT. PROGETTO : 428,99
DIST.PROG. : 1435,95

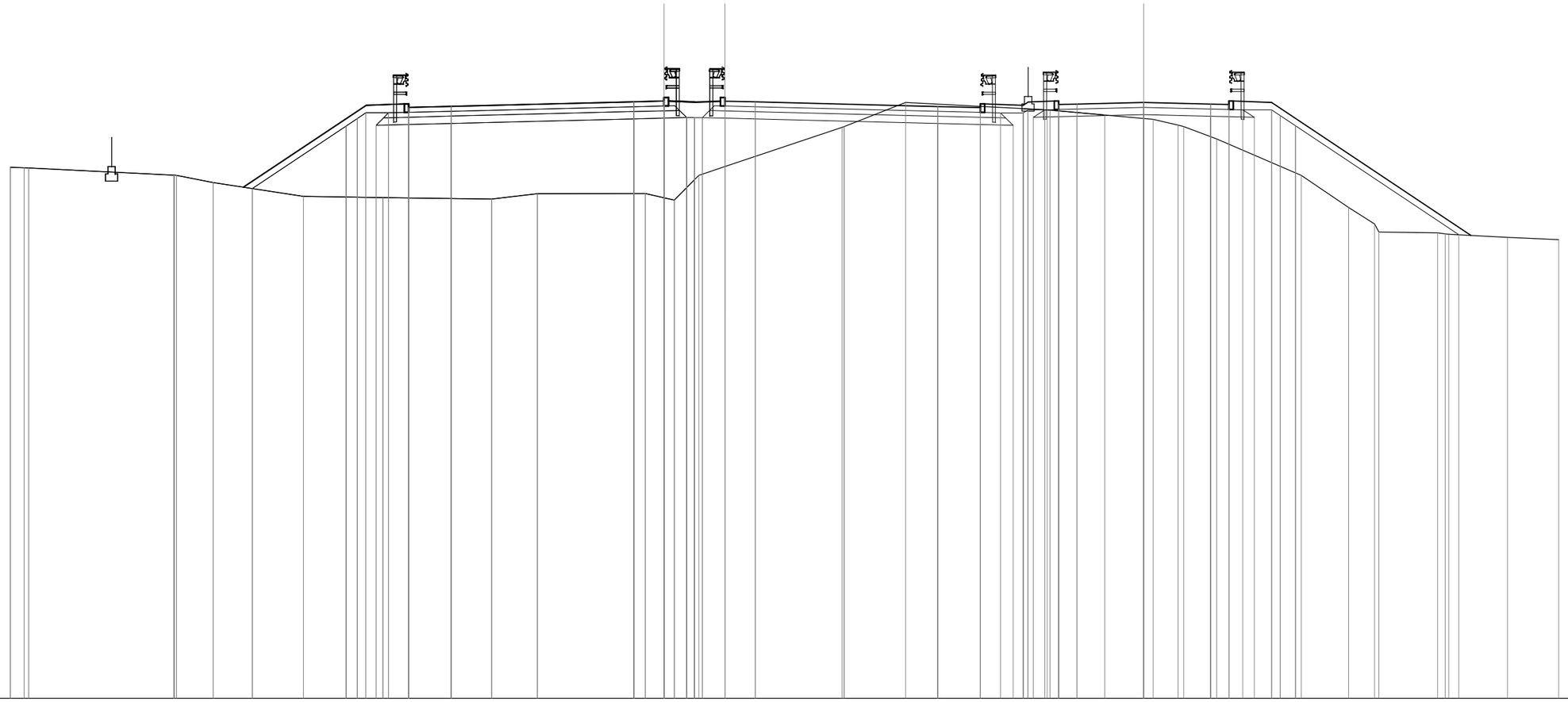

SCALA 1:200

QT.RIF. 404,502

QUOTE TERRENO	426,33	426,31	426,30	426,01	426,00	426,00	426,00	425,70	425,14	425,08	425,02	425,24	425,25	425,08	424,98	425,82	425,82	426,00	426,36	427,97	428,00	428,00	428,99	428,74	428,69	428,68	428,48	428,33	428,30	428,06	428,00	427,49	426,00	424,68	424,00	423,67	423,64	423,60	423,58	423,45	423,35
		0,57	5,97		1,51		3,70	3,27	4,48	1,88	4,44		0,77	0,42	0,83	1,07	4,81		2,52	4,83		0,99	2,25	1,61	0,38	1,03	1,35	3,48	1,95	1,07	2,41		2,41	2,10	

QUOTE PROGETTO	425,51	428,87	428,94	428,59	428,79	428,59	428,79	428,83	429,02	429,05	429,05	429,02	428,83	428,78	428,58	428,93	428,87	428,88	429,01	429,06	428,71	428,91	428,93	428,99	428,93	428,71	428,91	429,06	428,99	423,53
	5,04	1,57	1,75					7,50	1,25	2,50	1,25	7,50	1,75	1,57		1,08	0,75	2,75	2,75	0,75	1,57	8,19							

SCAVI E BONIFICHE	
STERRO	3,517 mq
SCOTICO	7,815 m
BONIFICA RILEVATO	1,625 mq

RILEVATI	
RILEVATO	7,467 mq

SOVRASTRUTTURA STRADALE	
STRATI LEGATI	10,500 m
MISTO CEMENTATO	11,439 m
MISTO GRANULARE	11,939 m

SEZIONE N. : 222
QT. PROGETTO : 428,94
DIST.PROG. : 5524,77

SEZIONE N. : 222
QT. PROGETTO : 428,93
DIST.PROG. : 5525,00
DIST.PREC. : 9,49
DIST.SUCC. : 25,00

SEZIONE N. : 63
QT. PROGETTO : 428,86
DIST.PROG. : 1445,23

SCALA 1:200

QT.RIF. 403,924

| | | |

SCAVI E BONIFICHE	
STERRO	3,086 mq
SCOTICO	6,662 m

RILEVATI	
RILEVATO	7,840 mq

SOVRASTRUTTURA STRADALE	
STRATI LEGATI	10,500 m
MISTO CEMENTATO	11,439 m
MISTO GRANULARE	11,939 m

SEZIONE N. : 223
QT. PROGETTO : 428,64
DIST.PROG. : 5549,77

SEZIONE N. : 223
QT. PROGETTO : 428,63
DIST.PROG. : 5550,00
DIST.PREC. : 25,00
DIST.SUCC. : 25,00

SEZIONE N. : 64
QT. PROGETTO : 428,53
DIST.PROG. : 1470,23

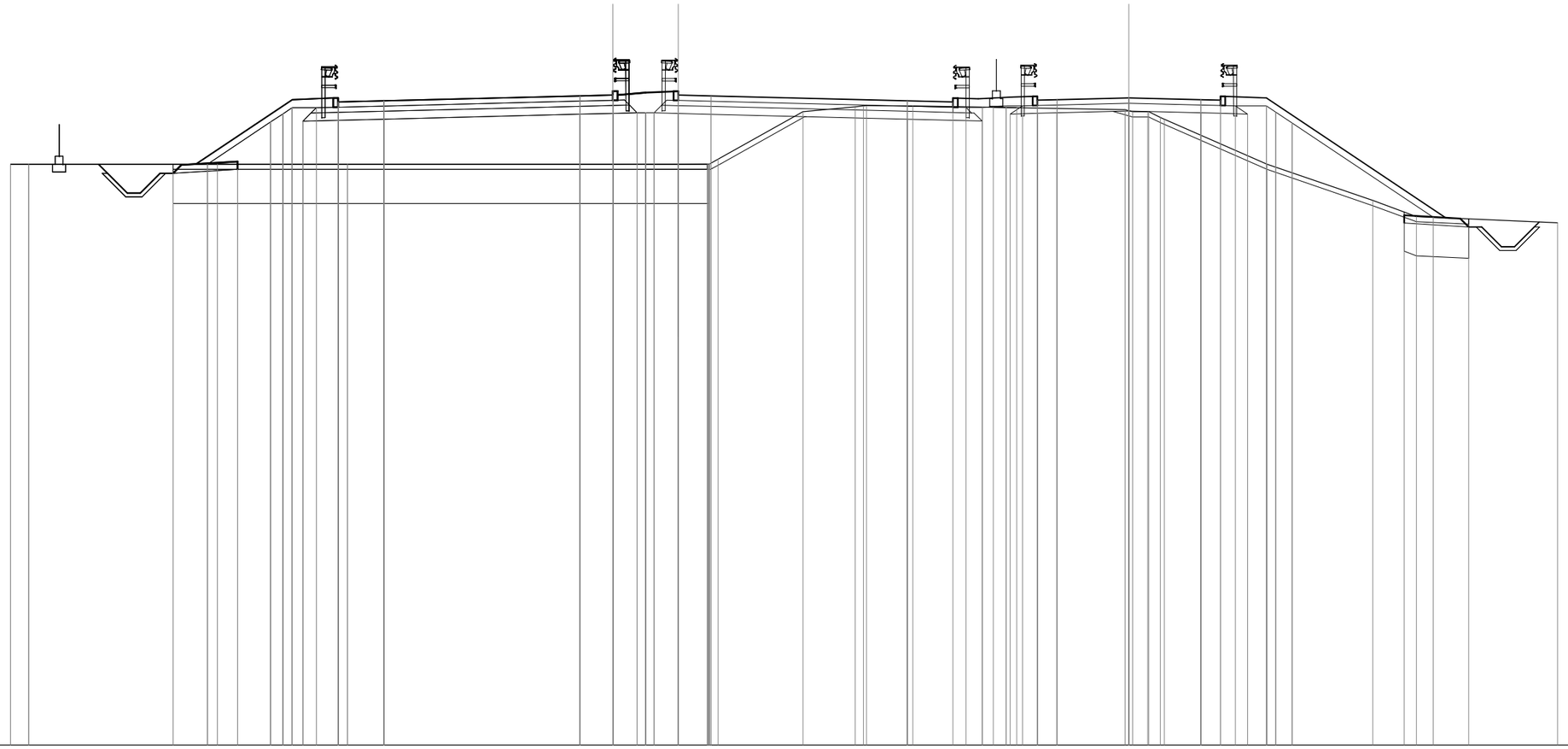

SCALA 1:200

QT.RIF. 403,824

| | | |

SCAVI E BONIFICHE	
STERRO	3,018 mq
SCOTICO	7,711 m
BONIFICA RILEVATO	4,588 mq

RILEVATI	
RILEVATO	8,663 mq

SOVRASTRUTTURA STRADALE	
STRATI LEGATI	10,500 m
MISTO CEMENTATO	11,439 m
MISTO GRANULARE	11,939 m

SEZIONE N. : 224
QT. PROGETTO : 428,34
DIST.PROG. : 5574,77

SEZIONE N. : 224
QT. PROGETTO : 428,34
DIST.PROG. : 5575,00
DIST.PREC. : 25,00
DIST.SUCC. : 25,00

SEZIONE N. : 65
QT. PROGETTO : 428,21
DIST.PROG. : 1495,23

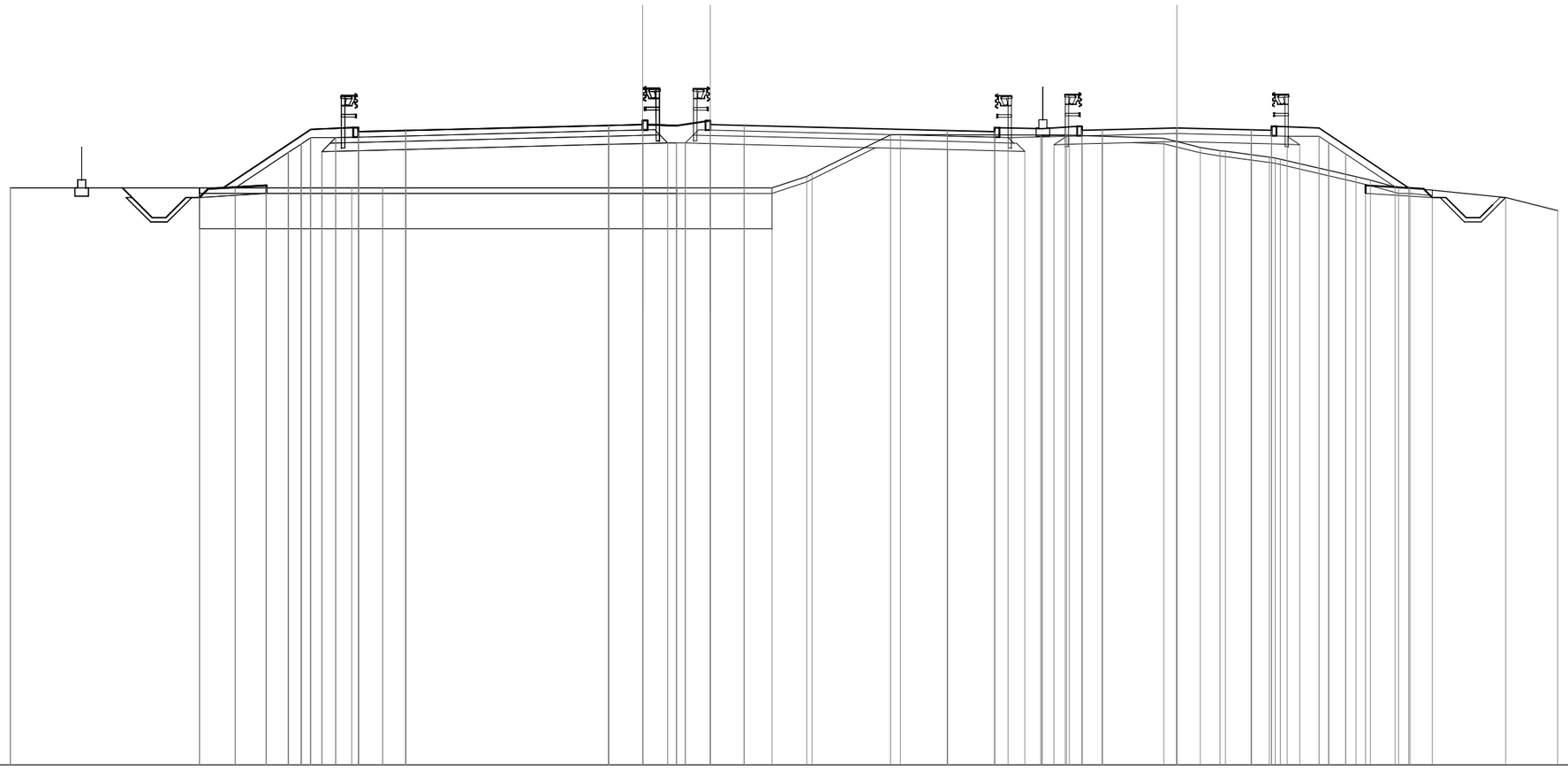

SCALA 1:200

QT.RIF. 404,719

| | | |

SCAVI E BONIFICHE	
STERRO	3,706 mq
SCOTICO	7,323 m
BONIFICA RILEVATO	5,031 mq

RILEVATI	
RILEVATO	6,844 mq

SOVRASTRUTTURA STRADALE	
STRATI LEGATI	10,500 m
MISTO CEMENTATO	11,770 m
MISTO GRANULARE	12,170 m

SEZIONE N. : 225
QT. PROGETTO : 428,04
DIST.PROG. : 5599,77

SEZIONE N. : 225
QT. PROGETTO : 428,04
DIST.PROG. : 5600,00
DIST.PREC. : 25,00
DIST.SUCC. : 25,00

SEZIONE N. : 66
QT. PROGETTO : 427,92
DIST.PROG. : 1520,23

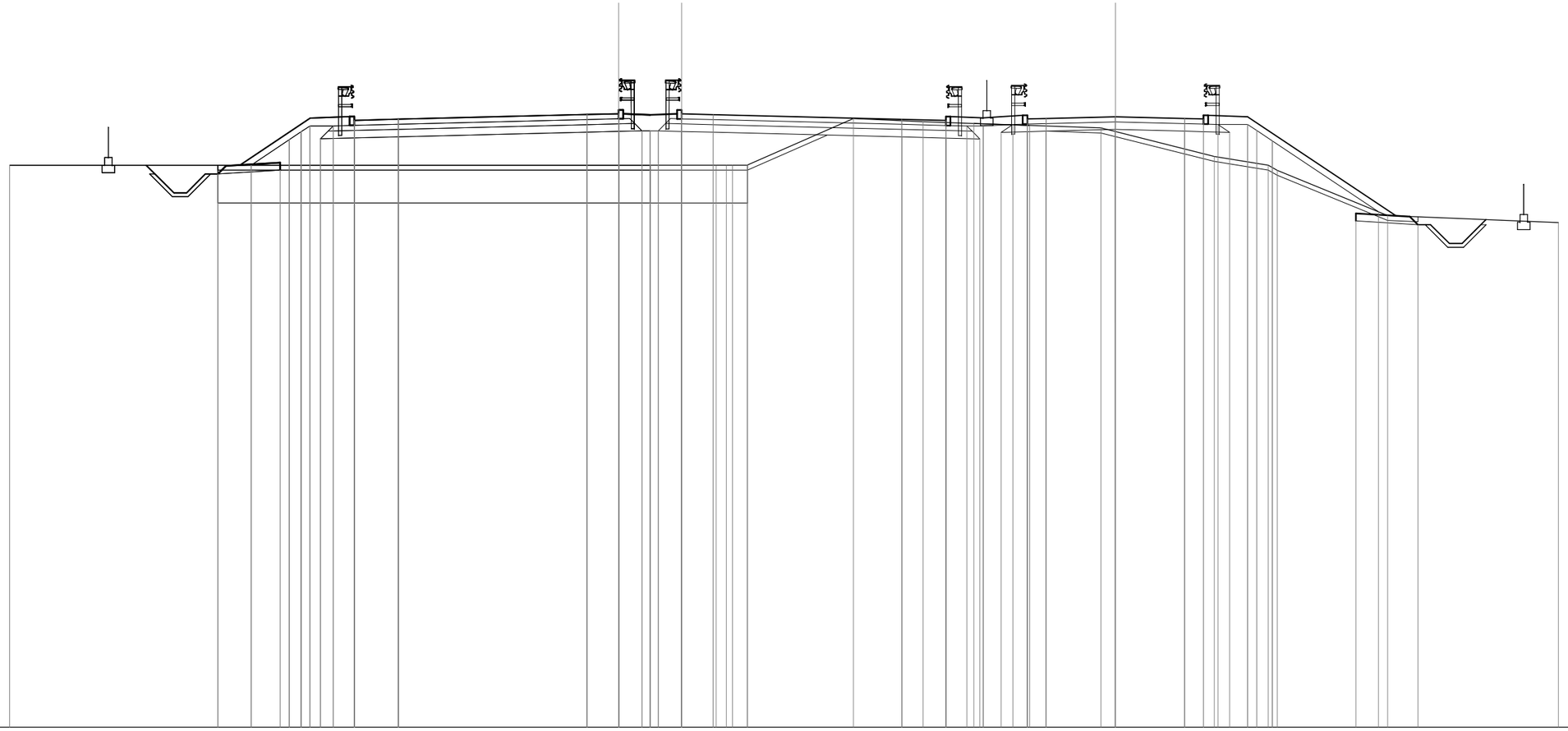

SCALA 1:200

QT.RIF. 403,688

| | | |

SCAVI E BONIFICHE	
STERRO	4,298 mq
SCOTICO	6,754 m
BONIFICA RILEVATO	4,030 mq

RILEVATI	
RILEVATO	4,670 mq

SOVRASTRUTTURA STRADALE	
STRATI LEGATI	10,500 m
MISTO CEMENTATO	11,439 m
MISTO GRANULARE	11,939 m

SEZIONE N. : 226
QT. PROGETTO : 427,74
DIST.PROG. : 5624,77

SEZIONE N. : 226
QT. PROGETTO : 427,74
DIST.PROG. : 5625,00
DIST.PREC. : 25,00
DIST.SUCC. : 25,00

SEZIONE N. : 67
QT. PROGETTO : 427,64
DIST.PROG. : 1545,23

SCALA 1:200

QT.RIF. 403,304

| | | |

SCAVI E BONIFICHE	
STERRO	5,156 mq
SCOTICO	6,011 m
BONIFICA RILEVATO	4,844 mq

RILEVATI	
RILEVATO	3,196 mq

SOVRASTRUTTURA STRADALE	
STRATI LEGATI	10,500 m
MISTO CEMENTATO	11,770 m
MISTO GRANULARE	12,170 m

SEZIONE N. : 227
QT. PROGETTO : 427,44
DIST.PROG. : 5649,77

SEZIONE N. : 227
QT. PROGETTO : 427,44
DIST.PROG. : 5650,00
DIST.PREC. : 25,00
DIST.SUCC. : 25,00

SEZIONE N. : 68
QT. PROGETTO : 427,39
DIST.PROG. : 1570,23

SCALA 1:200

QT.RIF. 403,180

| | | |

SCAVI E BONIFICHE	
STERRO	5,193 mq
SCOTICO	6,349 m
BONIFICA RILEVATO	6,832 mq

RILEVATI	
RILEVATO	2,290 mq

SOVRASTRUTTURA STRADALE	
STRATI LEGATI	10,500 m
MISTO CEMENTATO	11,770 m
MISTO GRANULARE	12,170 m

SEZIONE N. : 228
QT. PROGETTO : 427,15
DIST.PROG. : 5674,77

SEZIONE N. : 228
QT. PROGETTO : 427,15
DIST.PROG. : 5675,00
DIST.PREC. : 25,00
DIST.SUCC. : 25,00

SEZIONE N. : 69
QT. PROGETTO : 427,16
DIST.PROG. : 1595,23

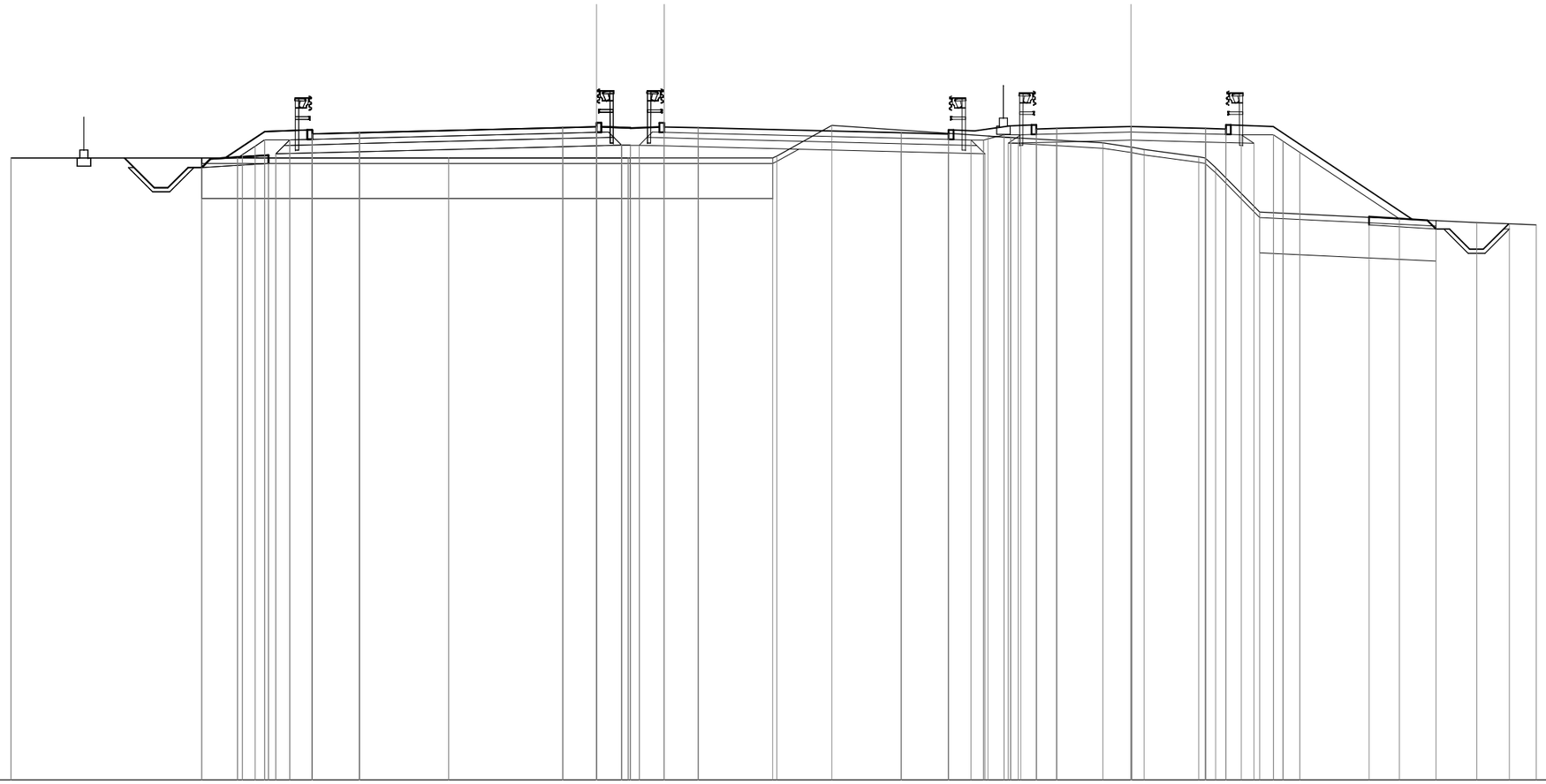

SCALA 1:200

QT.RIF. 403,033

| | | |

SCAVI E BONIFICHE	
STERRO	5,742 mq
SCOTICO	5,882 m
BONIFICA RILEVATO	7,558 mq

RILEVATI	
RILEVATO	0,939 mq

SOVRASTRUTTURA STRADALE	
STRATI LEGATI	10,500 m
MISTO CEMENTATO	11,770 m
MISTO GRANULARE	12,170 m

SEZIONE N. : 229
QT. PROGETTO : 426,91
DIST.PROG. : 5699,77

SEZIONE N. : 229
QT. PROGETTO : 426,91
DIST.PROG. : 5700,00
DIST.PREC. : 25,00
DIST.SUCC. : 25,00

SEZIONE N. : 70
QT. PROGETTO : 426,95
DIST.PROG. : 1620,23

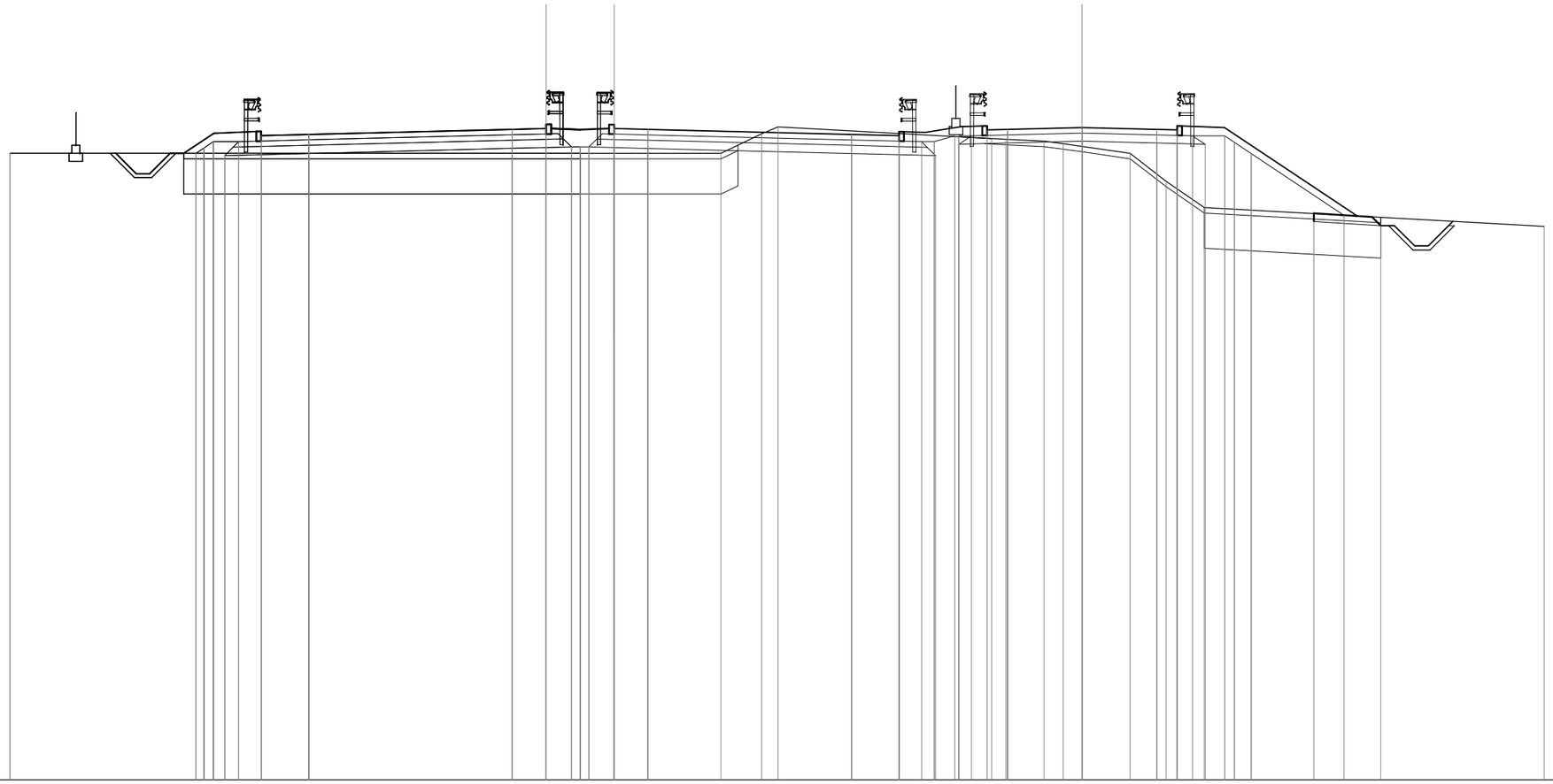

SCALA 1:200

QT.RIF. 402,913

| | | |

SCAVI E BONIFICHE	
STERRO	18,656 mq
BONIFICA	13,094 mq

RILEVATI	
RILEVATO	0,034 mq

SOVRASTRUTTURA STRADALE	
STRATI LEGATI	10,500 m
MISTO CEMENTATO	11,770 m
MISTO GRANULARE	12,170 m

SEZIONE N. : 230
QT. PROGETTO : 426,75
DIST.PROG. : 5724,77

SEZIONE N. : 230
QT. PROGETTO : 426,75
DIST.PROG. : 5725,00
DIST.PREC. : 25,00
DIST.SUCC. : 25,00

SEZIONE N. : 71
QT. PROGETTO : 426,76
DIST.PROG. : 1645,18

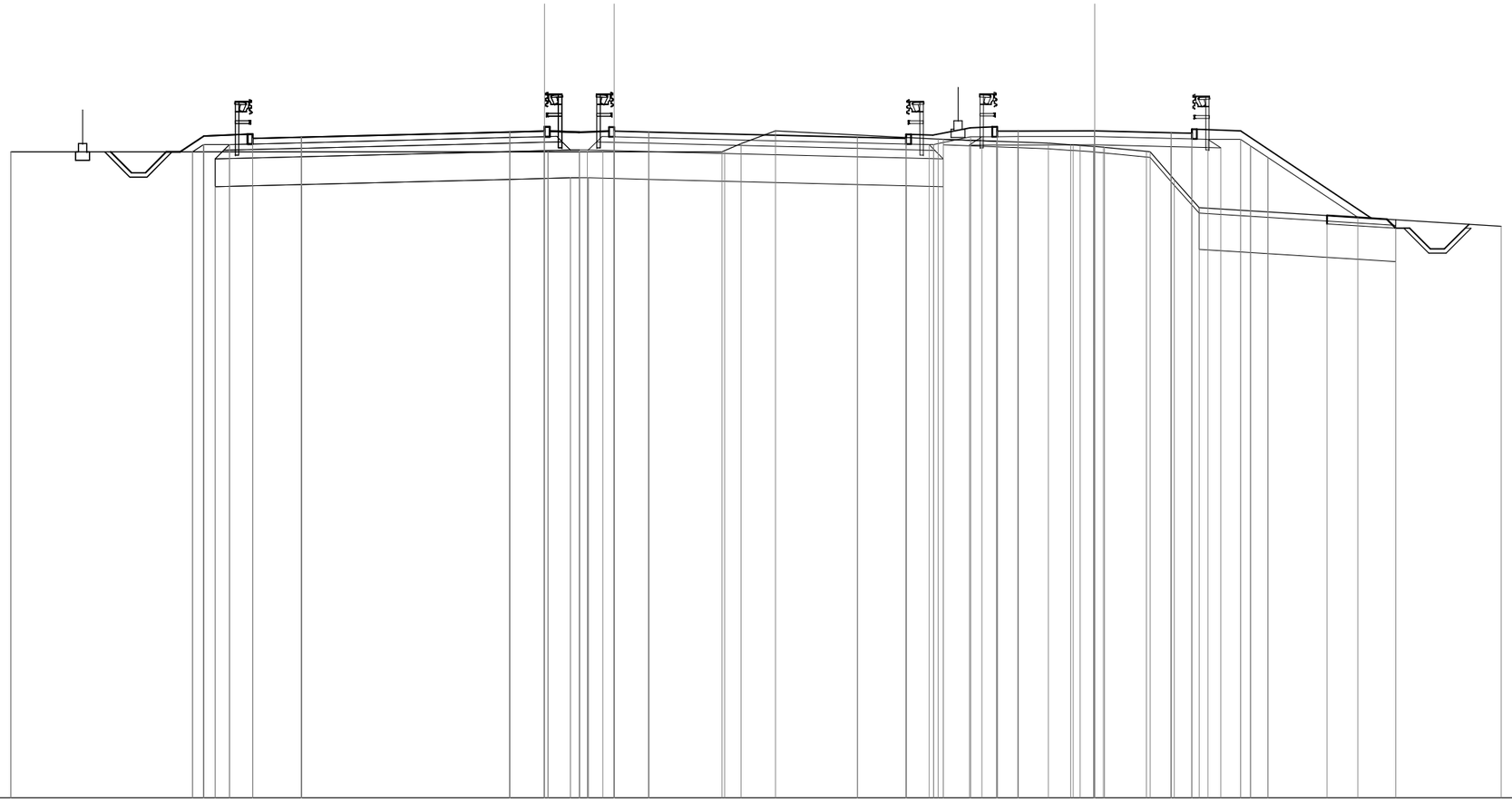

SCALA 1:200

QT.RIF. 402,789

QUOTE TERRENO	426,00 426,00 426,00 426,00 426,00 426,00 426,00 426,00 426,04 426,30 426,75 426,46 426,45 426,38 426,32 426,26 426,25 426,24 426,20 426,20 426,17 426,16 426,02 426,00 425,00 424,00 423,32
	19,19 1,13 0,56 0,40 3,88 0,59 1,24 5,85 1,91 1,87 0,80 0,48 1,51 0,87 0,89 10,86
QUOTE PROGETTO	426,00 426,57 426,63 426,28 426,48 426,28 426,48 426,53 426,72 426,75 426,75 426,71 426,53 426,48 426,28 426,63 426,60 426,87 426,90 426,55 426,75 426,75 426,76 426,69 426,47 426,67 426,82 426,76 423,61
	0,86 1,57 1,75 7,50 1,25 2,50 1,25 7,50 1,75 0,78 1,35 0,78 0,75 2,75 2,75 0,75 1,57 4,71

SCAVI E BONIFICHE	
STERRO	18,331 mq
BONIFICA	12,863 mq

RILEVATI	
RILEVATO	0,112 mq

SOVRASTRUTTURA STRADALE	
STRATI LEGATI	10,500 m
MISTO CEMENTATO	11,439 m
MISTO GRANULARE	11,938 m

SEZIONE N. : 231
QT. PROGETTO : 426,65
DIST.PROG. : 5749,77

SEZIONE N. : 231
QT. PROGETTO : 426,65
DIST.PROG. : 5750,00
DIST.PREC. : 25,00
DIST.SUCC. : 25,00

SEZIONE N. : 72
QT. PROGETTO : 426,59
DIST.PROG. : 1670,01

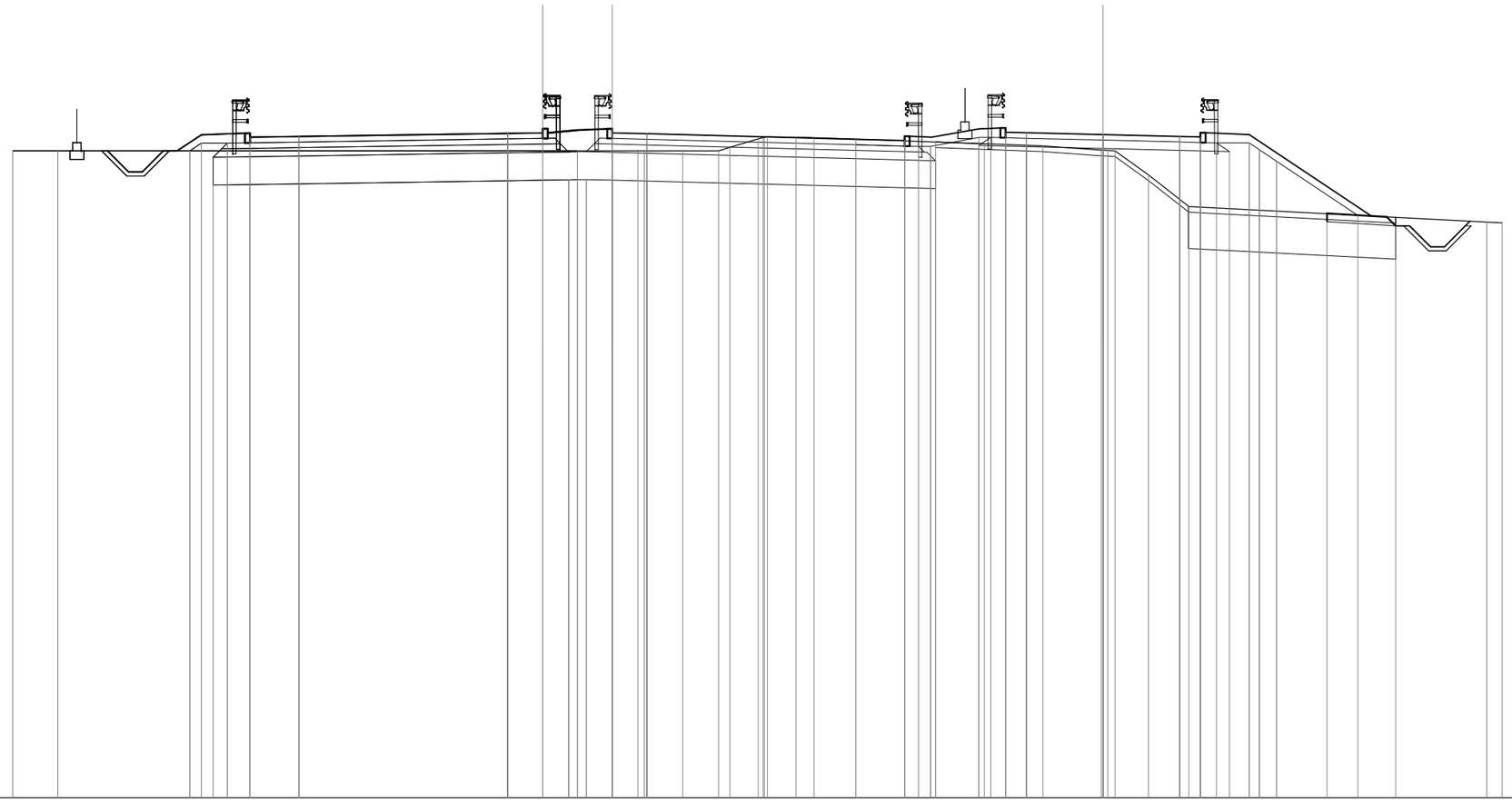

SCALA 1:200

QT.RIF. 402,780

| | | |

SCAVI E BONIFICHE	
STERRO	17,312 mq
BONIFICA	12,865 mq

RILEVATI	
RILEVATO	0,409 mq

SOVRASTRUTTURA STRADALE	
STRATI LEGATI	10,500 m
MISTO CEMENTATO	11,437 m
MISTO GRANULARE	11,938 m

SEZIONE N. : 232
QT. PROGETTO : 426,62
DIST.PROG. : 5774,77

SEZIONE N. : 232
QT. PROGETTO : 426,62
DIST.PROG. : 5775,00
DIST.PREC. : 25,00
DIST.SUCC. : 19,63

SEZIONE N. : 73
QT. PROGETTO : 426,44
DIST.PROG. : 1694,70

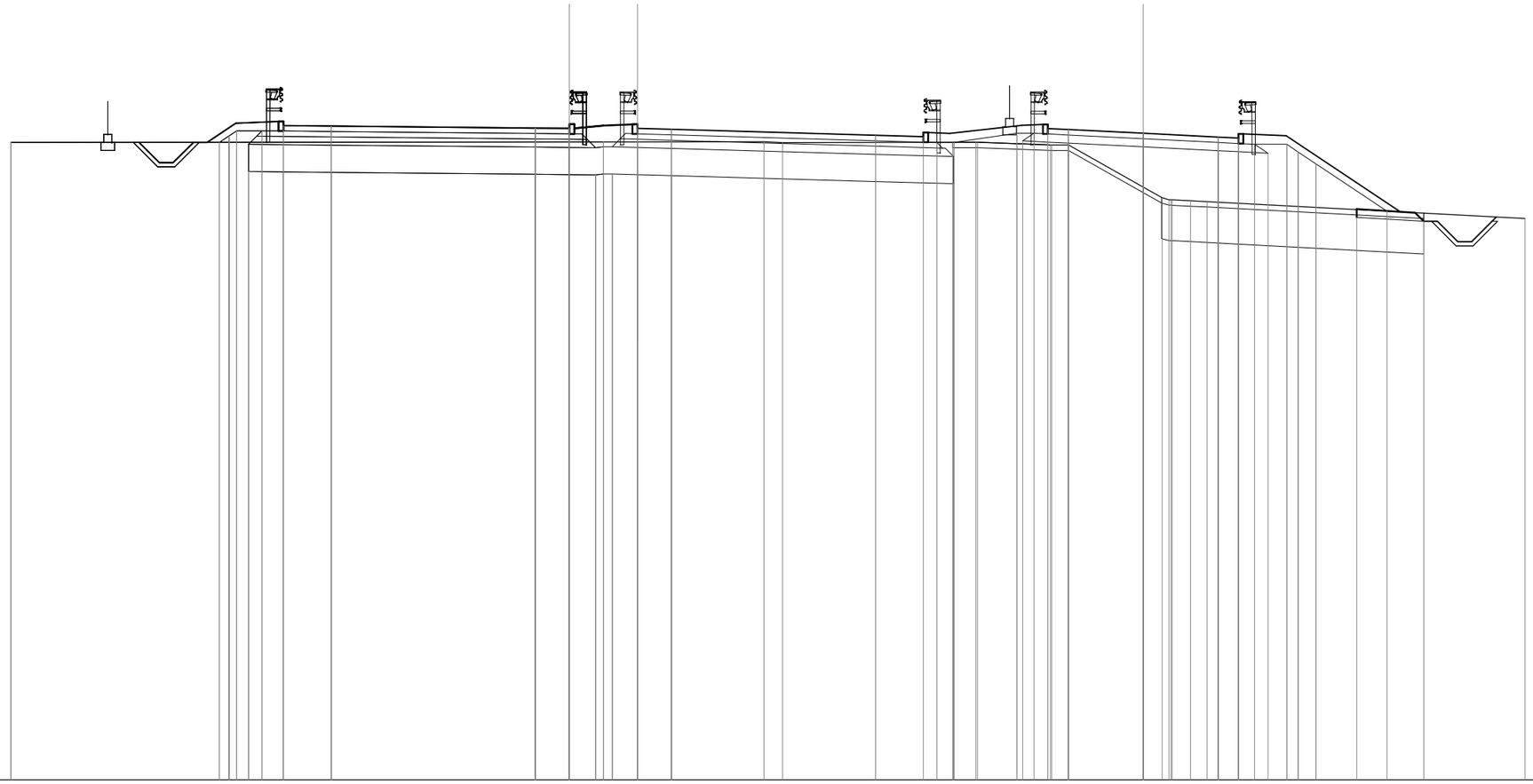

SCALA 1:200

QT.RIF. 402,697

| | | |

SCAVI E BONIFICHE	
STERRO	6,936 mq

RILEVATI	
RILEVATO	0,384 mq

SOVRASTRUTTURA STRADALE	
STRATI LEGATI	10,500 m
MISTO CEMENTATO	11,775 m
MISTO GRANULARE	12,176 m

SEZIONE N. : 232A
QT. PROGETTO : 426,65
DIST.PROG. : 5794,43

SEZIONE N. : 232A
QT. PROGETTO : 426,65
DIST.PROG. : 5794,63
DIST.PREC. : 19,63
DIST.SUCC. : 5,37

SEZIONE N. : 73A
QT. PROGETTO : 426,34
DIST.PROG. : 1714,71

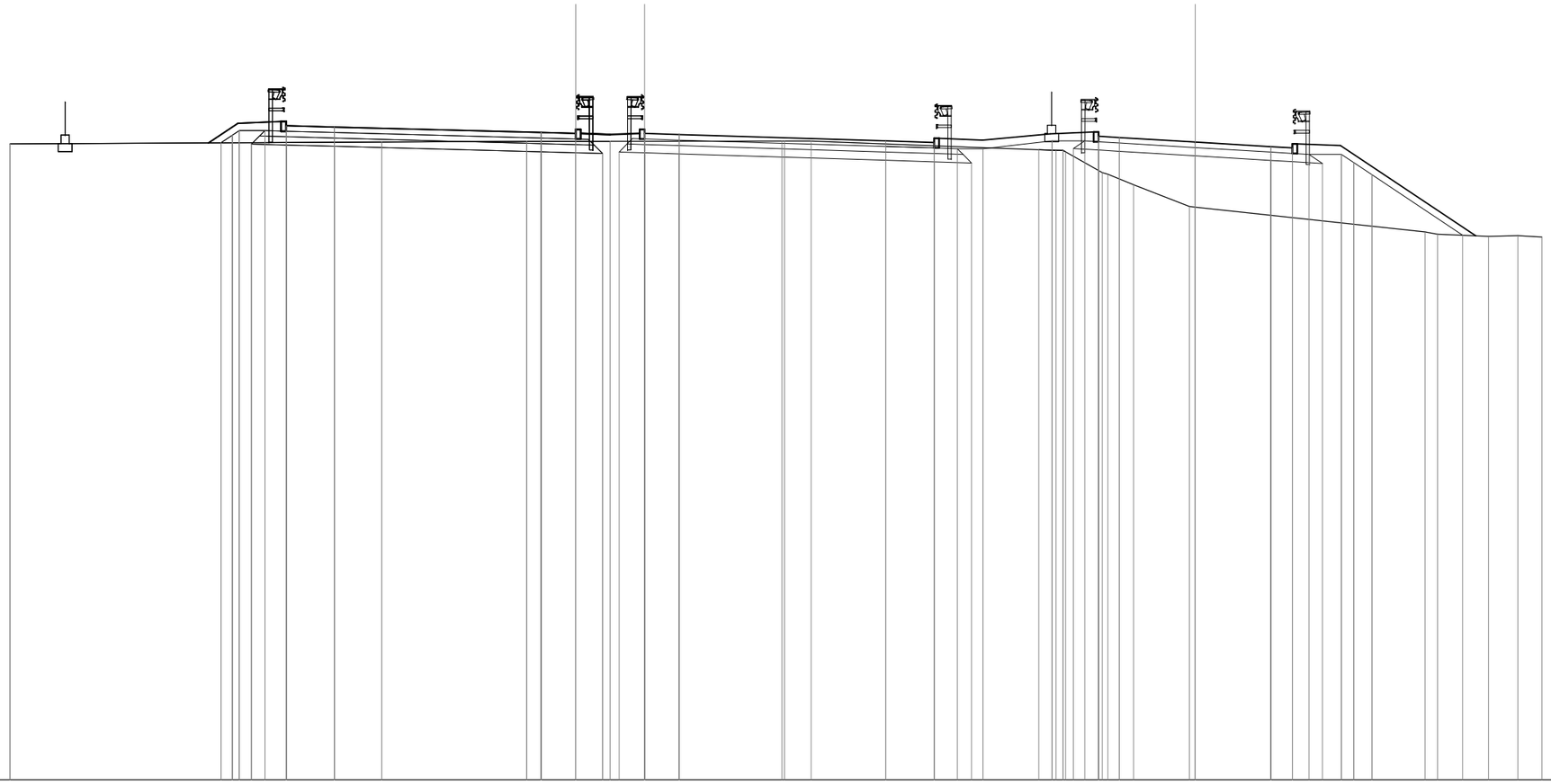

SCALA 1:200

QT.RIF. 403,209

| | | |

SCAVI E BONIFICHE	
STERRO	19,767 mq
SCOTICO	3,566 m
BONIFICA	12,865 mq

RILEVATI	
RILEVATO	0,451 mq

SOVRASTRUTTURA STRADALE	
STRATI LEGATI	10,500 m
MISTO CEMENTATO	11,436 m
MISTO GRANULARE	11,937 m

SEZIONE N. : 233
QT. PROGETTO : 426,66
DIST.PROG. : 5799,79

SEZIONE N. : 233
QT. PROGETTO : 426,66
DIST.PROG. : 5800,00
DIST.PREC. : 5,37
DIST.SUCC. : 3,00

SEZIONE N. : 74
QT. PROGETTO : 426,32
DIST.PROG. : 1719,22

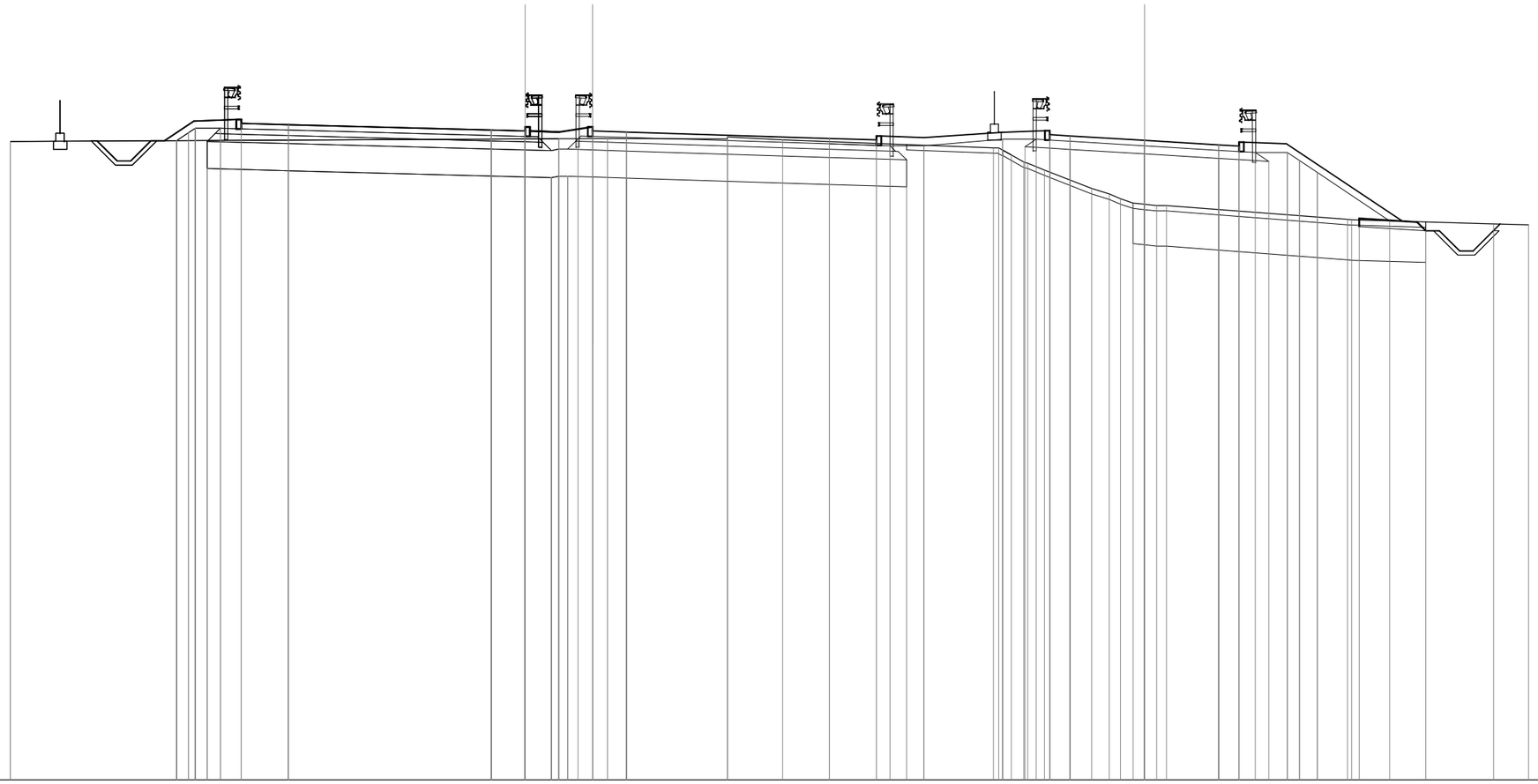

SCALA 1:200

QT.RIF. 402,672

QUOTE TERRENO	426,27 426,37 426,38 426,38 426,38 426,38 426,37 426,45 426,34 426,04 426,04 425,96 425,78 425,51 425,47 425,22 424,54 424,33 424,16 424,00 423,96 423,91 423,91 423,39 423,38 423,23 423,20
	19,04 1,25 0,71 0,54 0,55 4,43 2,04 7,80 0,37 0,47 0,62 1,74 0,65 0,42 0,46 0,42 0,45 0,37 6,70 5,25 1,30
QUOTE PROGETTO	426,30 427,03 427,09 426,74 426,94 426,74 426,94 426,89 426,70 426,66 426,66 426,62 426,39 426,33 426,48 426,42 426,61 426,68 426,53 426,33 426,33 426,48 426,32 426,15 426,10 425,90 426,25 426,19 423,33
	1,09 1,57 1,75 7,50 1,25 2,50 1,25 7,50 1,75 1,57 2,91 1,57 0,75 2,75 2,75 0,75 1,57 4,29

SCAVI E BONIFICHE	
STERRO	19,521 mq
SCOTICO	3,263 m
BONIFICA	12,867 mq

RILEVATI	
RILEVATO	0,563 mq

SOVRASTRUTTURA STRADALE	
STRATI LEGATI	10,500 m
MISTO CEMENTATO	11,436 m
MISTO GRANULARE	11,937 m

SEZIONE N. : 233B
QT. PROGETTO : 426,67
DIST.PROG. : 5802,79

SEZIONE N. : 233A
QT. PROGETTO : 426,67
DIST.PROG. : 5803,00
DIST.PREC. : 3,00
DIST.SUCC. : 20,00

SEZIONE N. : 75
QT. PROGETTO : 426,30
DIST.PROG. : 1722,16

SCALA 1:200

QT.RIF. 402,727

| | | |

SCAVI E BONIFICHE	
STERRO	18,671 mq
SCOTICO	8,574 m
BONIFICA	10,647 mq
BONIFICA RILEVATO	8,526 mq

RILEVATI	
RILEVATO	2,898 mq

SOVRASTRUTTURA STRADALE	
STRATI LEGATI	13,999 m
MISTO CEMENTATO	14,934 m
MISTO GRANULARE	15,435 m

SEZIONE N. : 233C
QT. PROGETTO : 426,76
DIST.PROG. : 5822,79

SEZIONE N. : 233B
QT. PROGETTO : 426,76
DIST.PROG. : 5823,00
DIST.PREC. : 20,00
DIST.SUCC. : 2,00

SEZIONE N. : 76
QT. PROGETTO : 426,22
DIST.PROG. : 1741,71

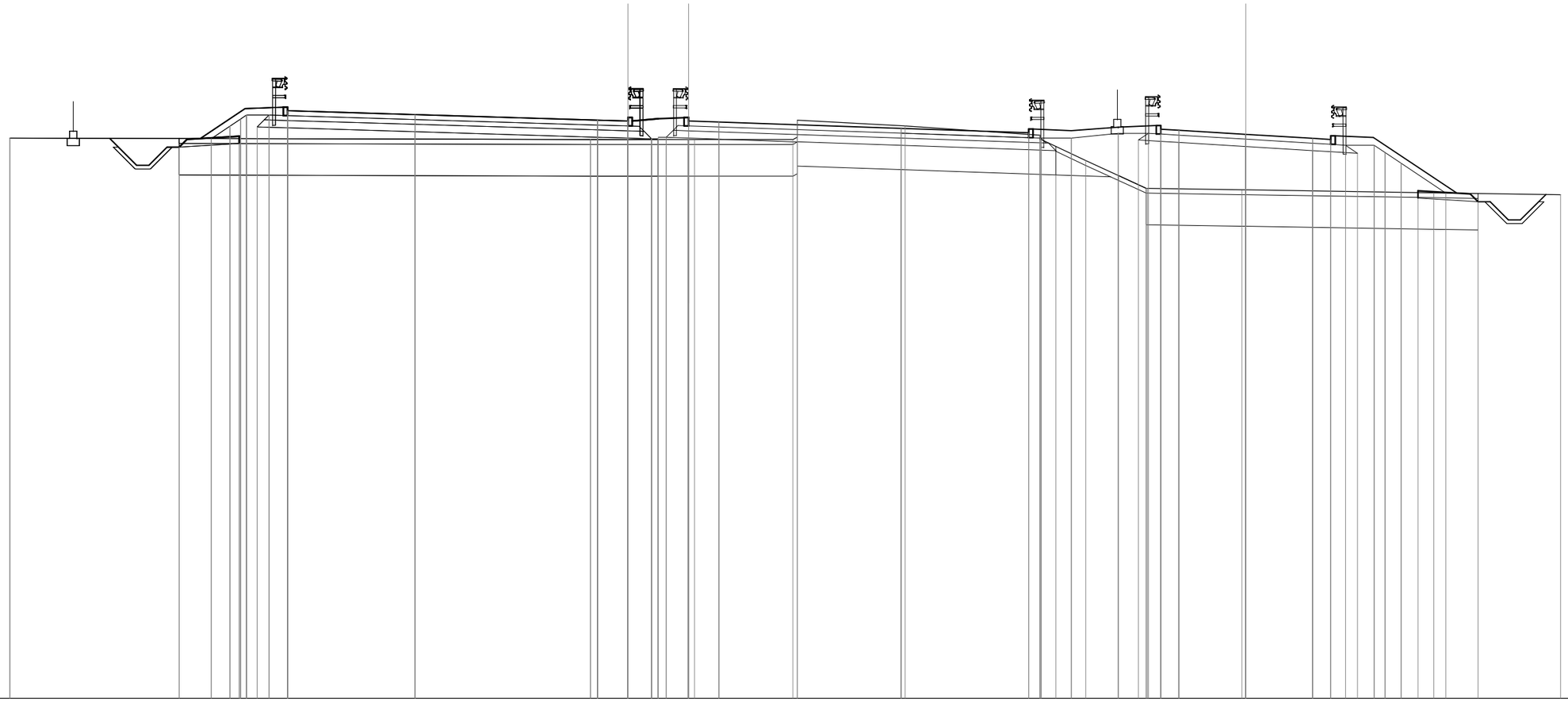

SCALA 1:200

QT.RIF. 403,036

QUOTE TERRENO	426,06	426,00	426,00	426,00	426,00 426,00 426,00	426,00 426,10 426,80	426,56	426,18 426,01 426,00	425,14	424,53	424,00 424,00	423,94 423,94	423,81	423,73
	23,89	1,54	1,25	1,22	4,05	4,44	5,55	1,83	1,33	1,15	3,89	7,74	5,22	

QUOTE PROGETTO	426,04	427,27	427,34 426,99 427,19 426,99 427,19	427,03	426,80	426,76	426,76	426,72	426,46	426,28 426,43	426,37	426,52	426,58 426,43 426,23 426,38	426,22	426,05 426,01 425,81 426,16	426,09	423,80
	1,84	1,57	5,25	7,50	1,25	2,50	1,25	7,50	5,25	1,57	1,93	1,57	0,75 2,75	2,75	0,75 1,57	3,44	

SCAVI E BONIFICHE	
STERRO	19,345 mq
SCOTICO	8,351 m
BONIFICA	11,131 mq
BONIFICA RILEVATO	7,992 mq

RILEVATI	
RILEVATO	3,220 mq

SOVRASTRUTTURA STRADALE	
STRATI LEGATI	14,000 m
MISTO CEMENTATO	14,935 m
MISTO GRANULARE	15,436 m

SEZIONE N. : 234
QT. PROGETTO : 426,77
DIST.PROG. : 5824,81

SEZIONE N. : 234
QT. PROGETTO : 426,77
DIST.PROG. : 5825,00
DIST.PREC. : 2,00
DIST.SUCC. : 23,00

SEZIONE N. : 77
QT. PROGETTO : 426,21
DIST.PROG. : 1743,66

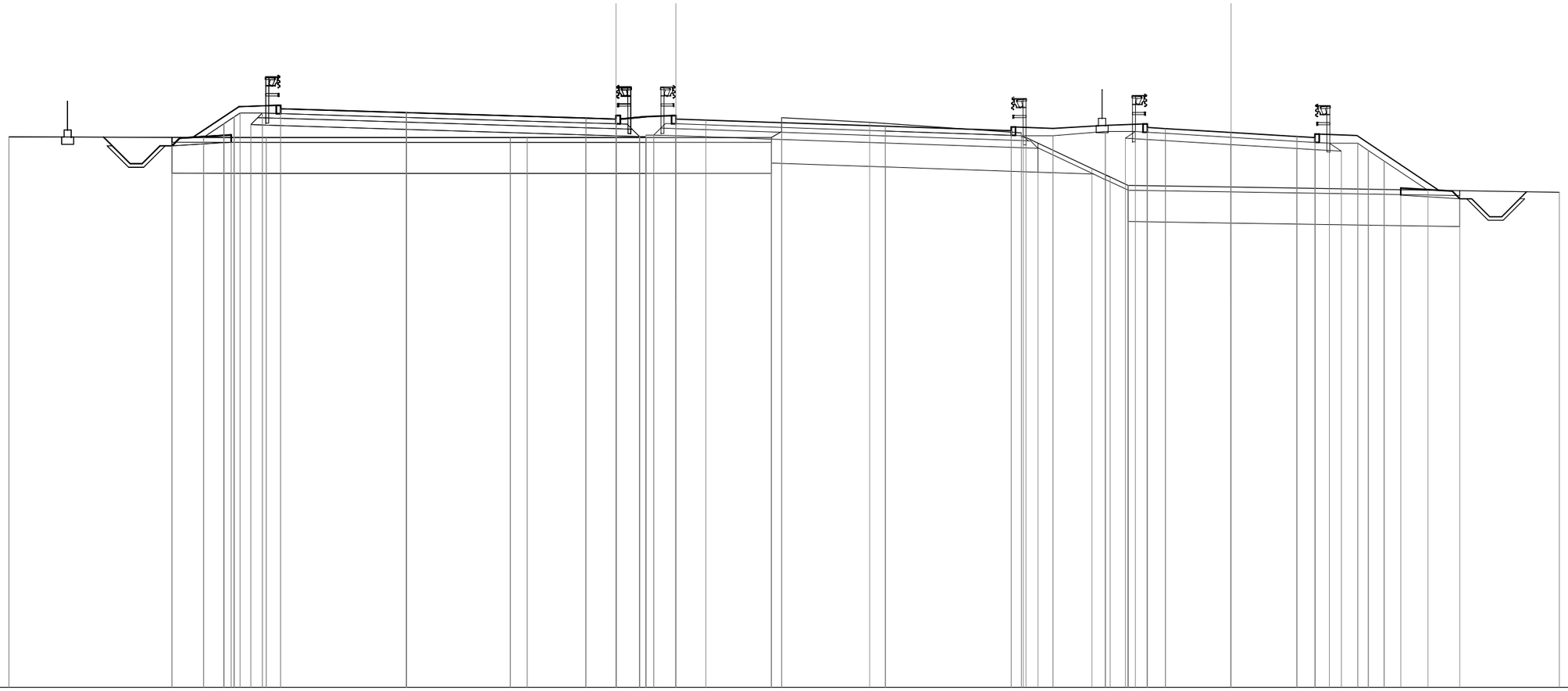

SCALA 1:200

QT.RIF. 403,042

| | | |

SCAVI E BONIFICHE	
STERRO	21,916 mq
SCOTICO	10,845 m
BONIFICA	12,379 mq
BONIFICA RILEVATO	8,006 mq

RILEVATI	
RILEVATO	9,800 mq

SOVRASTRUTTURA STRADALE	
STRATI LEGATI	14,000 m
MISTO CEMENTATO	14,934 m
MISTO GRANULARE	15,435 m

SEZIONE N. : 234A
QT. PROGETTO : 426,94
DIST.PROG. : 5847,79

SEZIONE N. : 234A
QT. PROGETTO : 426,94
DIST.PROG. : 5848,00
DIST.PREC. : 23,00
DIST.SUCC. : 2,00

SEZIONE N. : 78
QT. PROGETTO : 426,13
DIST.PROG. : 1766,03

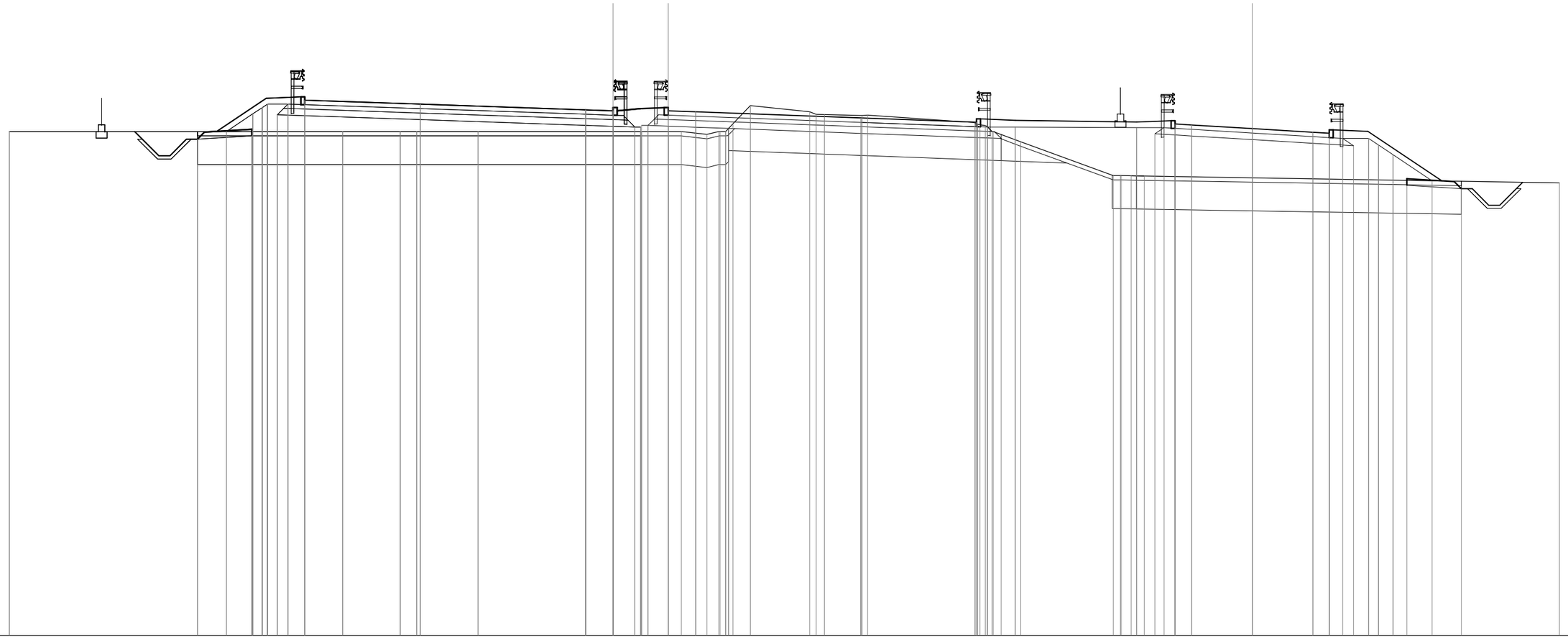

SCALA 1:200

QT.RIF. 403,130

| | | |

SCAVI E BONIFICHE	
STERRO	21,559 mq
SCOTICO	11,469 m
BONIFICA	12,107 mq
BONIFICA RILEVATO	8,763 mq

RILEVATI	
RILEVATO	11,586 mq

SOVRASTRUTTURA STRADALE	
STRATI LEGATI	13,649 m
MISTO CEMENTATO	14,583 m
MISTO GRANULARE	15,084 m

SEZIONE N. : 235
QT. PROGETTO : 426,95
DIST.PROG. : 5849,83

SEZIONE N. : 235
QT. PROGETTO : 426,96
DIST.PROG. : 5850,00
DIST.PREC. : 2,00
DIST.SUCC. : 18,00

SEZIONE N. : 79
QT. PROGETTO : 426,12
DIST.PROG. : 1767,97

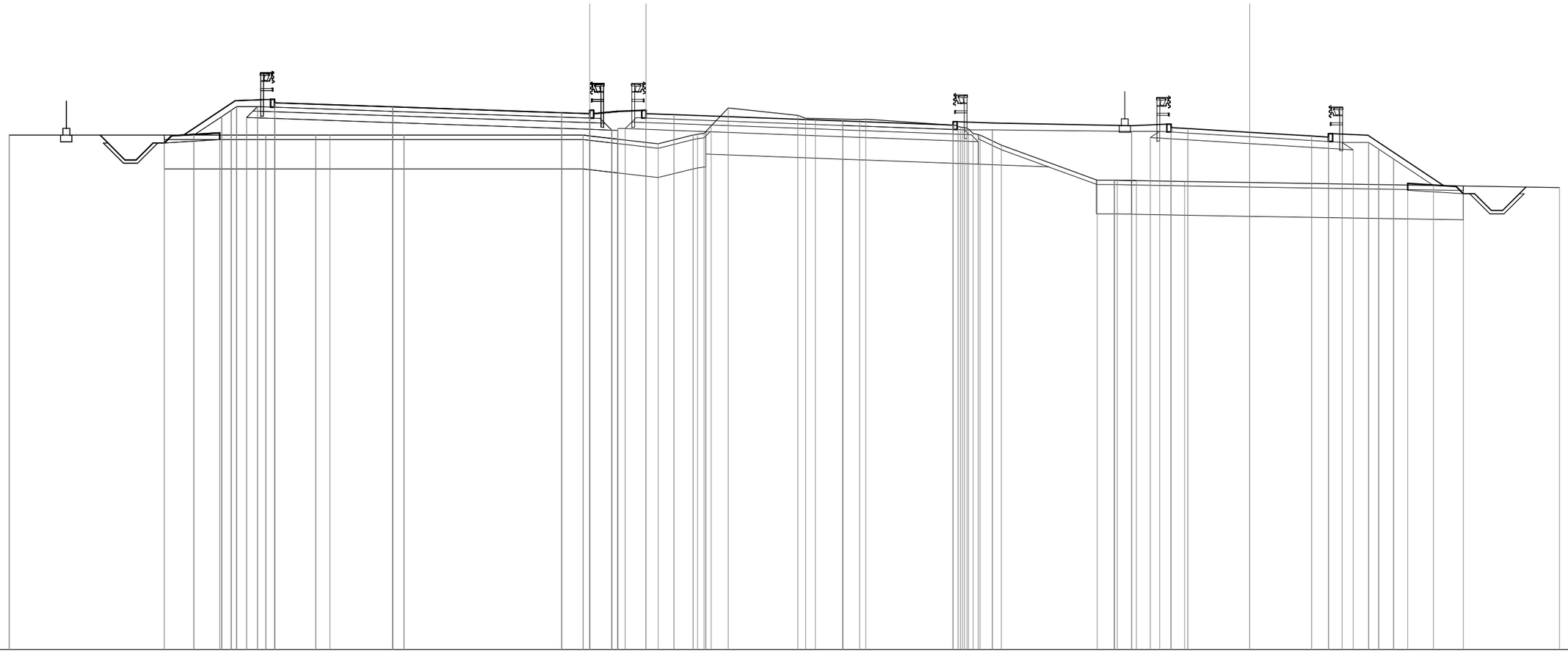

SCALA 1:200

QT.RIF. 403,137

| QUOTE TERRENO | 426,00 | | 426,00 | | 426,00 | 426,00 | | 426,00 | | 426,00 | 425,97 | | 425,82 | | 425,68 | 425,61 | | 426,00 | 426,00 | 426,04 | 426,08 | 426,41 | 427,20 | | 426,88 | 426,75 | 426,74 | | 426,69 | 426,71 | | 426,42 | 426,38 | 426,36 | 426,34 | 426,31 | 426,27 | 426,07 | 426,00 | 425,55 | | 424,00 | | 424,00 | 424,00 | 424,00 | 424,00 | 423,98 | | 423,94 | | 423,89 | | |

SCAVI E BONIFICHE	
STERRO	18,159 mq
SCOTICO	3,216 m
BONIFICA	10,139 mq
BONIFICA RILEVATO	3,548 mq
FOSSO (SEZ. OBBL.)	0,897 mq

RILEVATI	
RILEVATO	1,730 mq

SOVRASTRUTTURA STRADALE	
STRATI LEGATI	10,500 m
MISTO CEMENTATO	11,433 m
MISTO GRANULARE	11,933 m

SEZIONE N. : 235A
QT. PROGETTO : 427,13
DIST.PROG. : 5867,79

SEZIONE N. : 235A
QT. PROGETTO : 427,13
DIST.PROG. : 5868,00
DIST.PREC. : 18,00
DIST.SUCC. : 7,00

SEZIONE N. : 79A
QT. PROGETTO : 426,07
DIST.PROG. : 1785,40

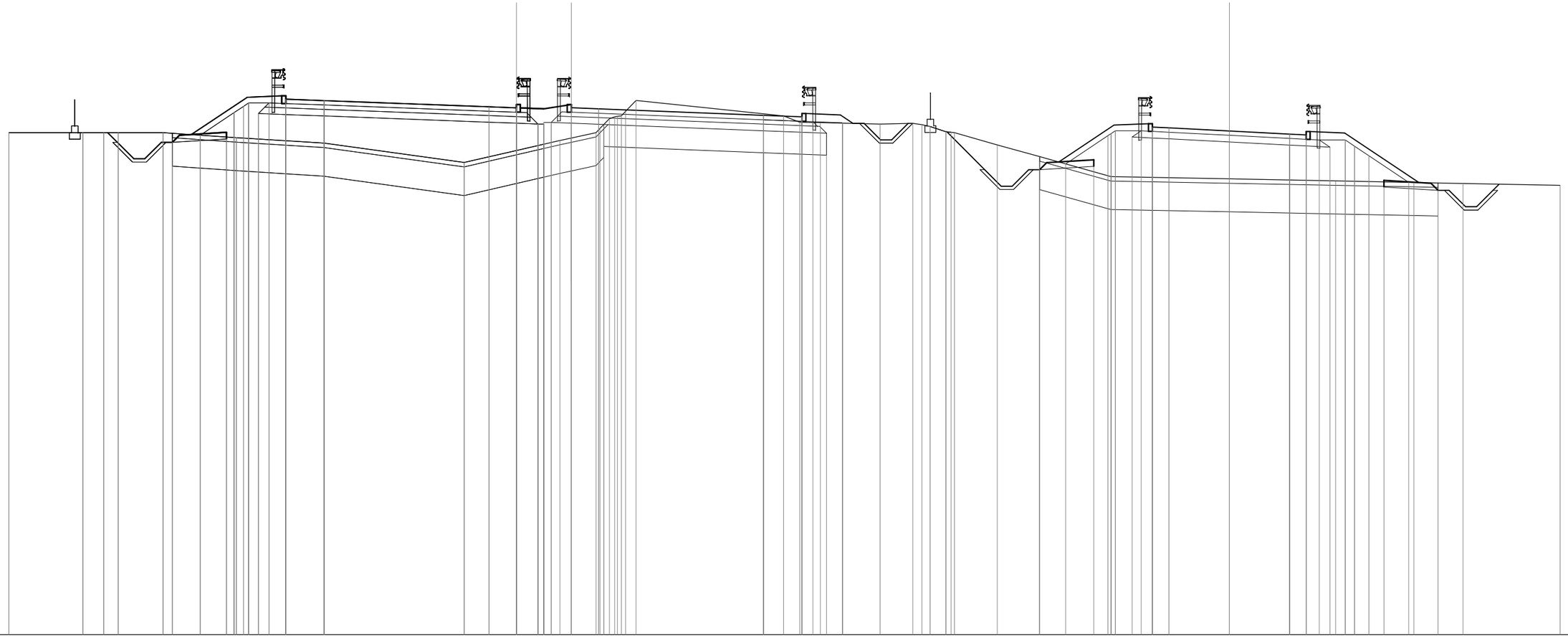

SCALA 1:200

QT.RIF. 403,165

| | | |

SCAVI E BONIFICHE	
STERRO	19,618 mq
SCOTICO	20,063 m
BONIFICA	10,372 mq
BONIFICA RILEVATO	25,188 mq
FOSSO (SEZ. OBBL.)	2,631 mq

RILEVATI	
RILEVATO	23,727 mq

SOVRASTRUTTURA STRADALE	
STRATI LEGATI	21,001 m
MISTO CEMENTATO	23,158 m
MISTO GRANULARE	24,058 m

DIFESA IDRAULICA	
MATERASSO DRENANTE	0,693 mq

SEZIONE N. : 236
QT. PROGETTO : 427,20
DIST.PROG. : 5874,86

SEZIONE N. : 236
QT. PROGETTO : 427,21
DIST.PROG. : 5875,00
DIST.PREC. : 7,00
DIST.SUCC. : 25,00

SEZIONE N. : 80
QT. PROGETTO : 426,06
DIST.PROG. : 1793,00

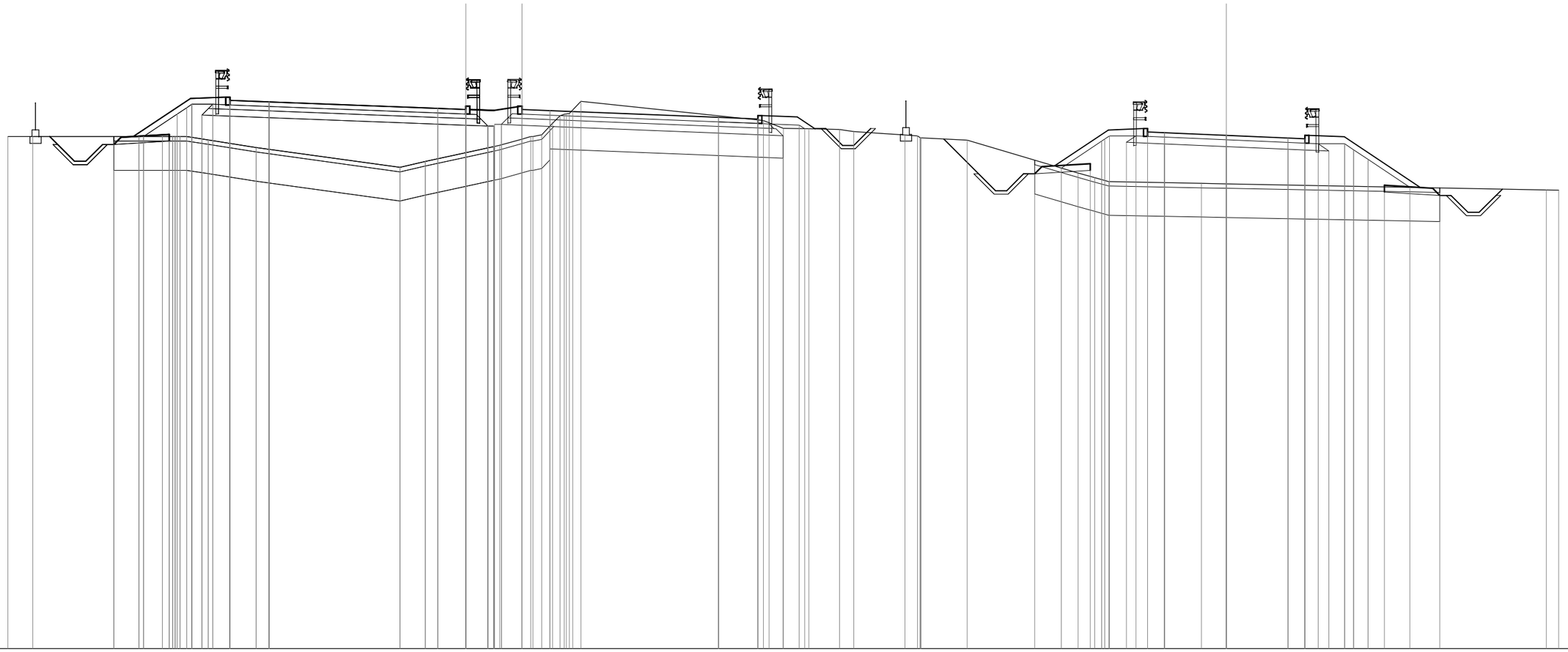

SCALA 1:200

QT.RIF. 403,213

QUOTE TERRENO	426,00	426,00	426,00	426,00	426,00	426,00	426,00	425,85	425,52	424,63	424,89	425,28	425,55	425,61	425,89	426,00	426,00	426,08	426,59	426,93	426,99	427,01	427,03	427,19	427,57	426,72	426,36	426,35	426,32	426,22	426,07	426,03	425,95	425,94	425,84	424,38	424,17	424,00	423,92	423,90	423,62	423,61
	1,10	4,73	1,04	0,46	0,96	2,13	6,40	1,12	1,80	1,25	0,98	0,39	0,39	0,48	0,33	0,36	8,12	0,90	1,13	1,37	0,64	2,28	0,56	2,06	4,93	0,74	0,63	4,12	1,11	14,24	0,55

QUOTE PROGETTO	426,00	427,70	427,76	427,41	427,61	427,41	427,61	427,54	427,25	427,20	427,21	427,16	426,86	426,79	426,94	426,87	426,34	424,69	426,30	426,36	426,21	426,01	426,18	426,06	425,94	425,90	425,70	426,05	425,99	423,73
	2,54	1,57	1,75	7,50	1,25	2,50	1,25	7,50	1,75	1,57	0,80	10,64	2,40	1,57	0,75	2,75	2,75	0,75	1,57	3,39

SCAVI E BONIFICHE	
STERRO	24,384 mq
SCOTICO	17,578 m
BONIFICA	12,871 mq
BONIFICA RILEVATO	22,444 mq
FOSSO (SEZ. OBBL.)	3,082 mq

RILEVATI	
RILEVATO	21,966 mq

SOVRASTRUTTURA STRADALE	
STRATI LEGATI	21,000 m
MISTO CEMENTATO	23,153 m
MISTO GRANULARE	24,054 m

DIFESA IDRAULICA	
MATERASSO DRENANTE	0,694 mq

SEZIONE N. : 237
QT. PROGETTO : 427,52
DIST.PROG. : 5899,90

SEZIONE N. : 237
QT. PROGETTO : 427,53
DIST.PROG. : 5900,00
DIST.PREC. : 25,00
DIST.SUCC. : 25,00

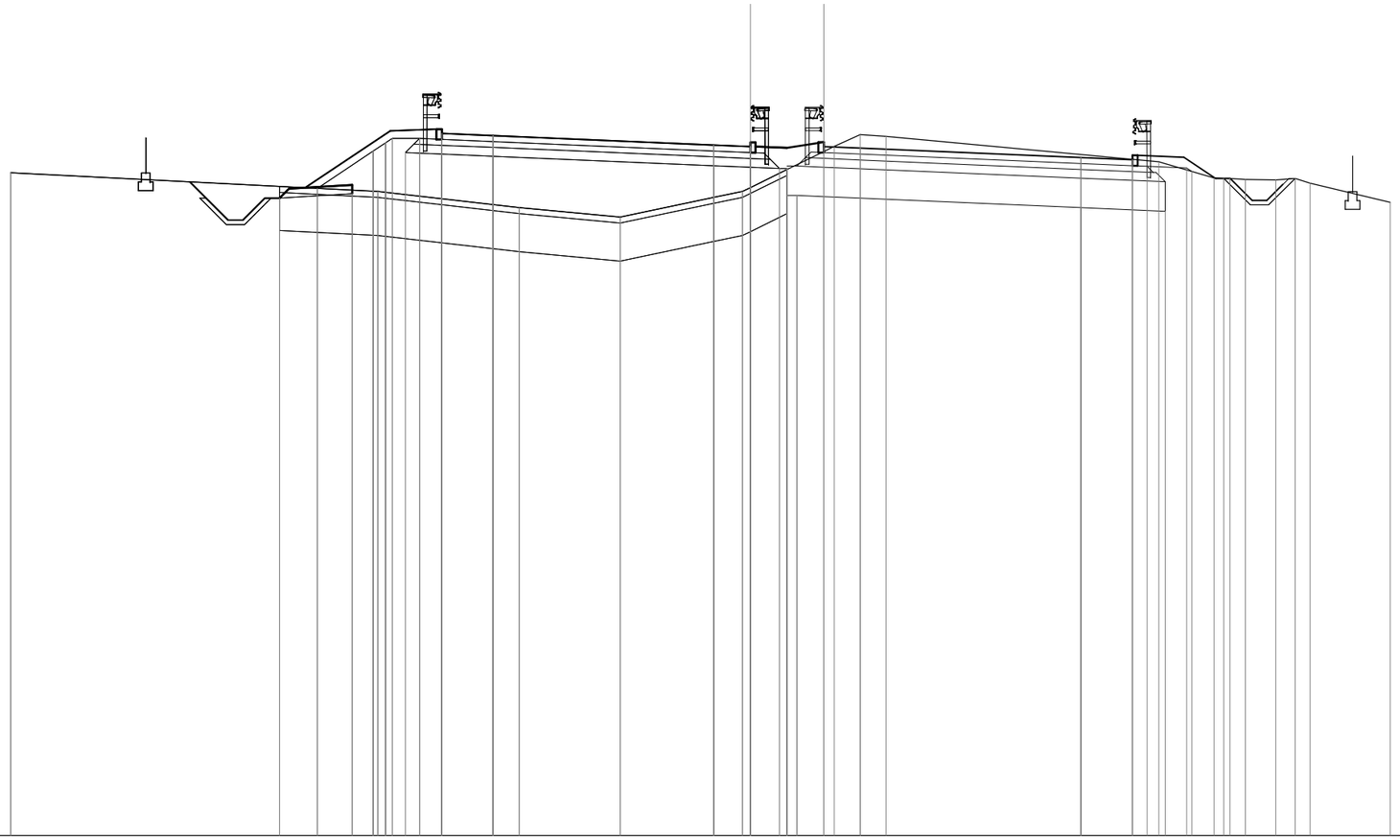

SCALA 1:200

QT.RIF. 404,101

| | | |

SCAVI E BONIFICHE	
STERRO	12,860 mq
SCOTICO	4,009 m
BONIFICA	0,482 mq
BONIFICA RILEVATO	3,748 mq
FOSSO (SEZ. OBBL.)	1,511 mq

RILEVATI	
RILEVATO	0,796 mq

SOVRASTRUTTURA STRADALE	
STRATI LEGATI	10,508 m
MISTO CEMENTATO	11,440 m
MISTO GRANULARE	12,245 m

DIFESA IDRAULICA	
MATERASSO DRENANTE	0,692 mq

SEZIONE N. : 238
QT. PROGETTO : 427,91
DIST.PROG. : 5924,95

SEZIONE N. : 238
QT. PROGETTO : 427,91
DIST.PROG. : 5925,00
DIST.PREC. : 25,00
DIST.SUCC. : 25,00

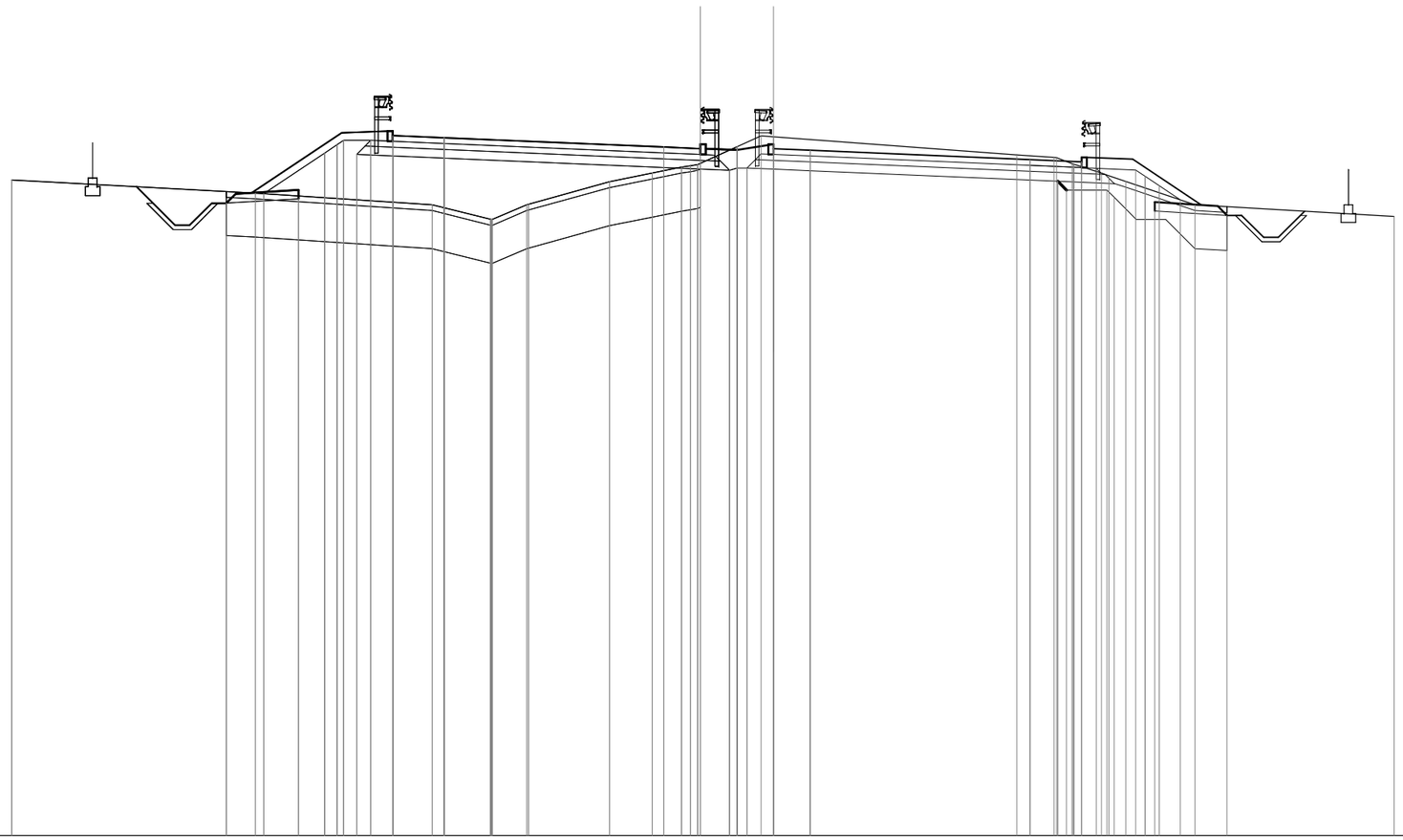

SCALA 1:200

QT.RIF. 404,477

| | | |

SCAVI E BONIFICHE	
STERRO	11,653 mq
SCOTICO	4,795 m
BONIFICA	1,480 mq
BONIFICA RILEVATO	5,086 mq
FOSSO (SEZ. OBBL.)	1,556 mq

RILEVATI	
RILEVATO	2,407 mq

SOVRASTRUTTURA STRADALE	
STRATI LEGATI	10,509 m
MISTO CEMENTATO	11,441 m
MISTO GRANULARE	11,941 m

DIFESA IDRAULICA	
MATERASSO DRENANTE	0,692 mq

SEZIONE N. : 239
QT. PROGETTO : 428,37
DIST.PROG. : 5949,99

SEZIONE N. : 239
QT. PROGETTO : 428,37
DIST.PROG. : 5950,00
DIST.PREC. : 25,00
DIST.SUCC. : 25,00

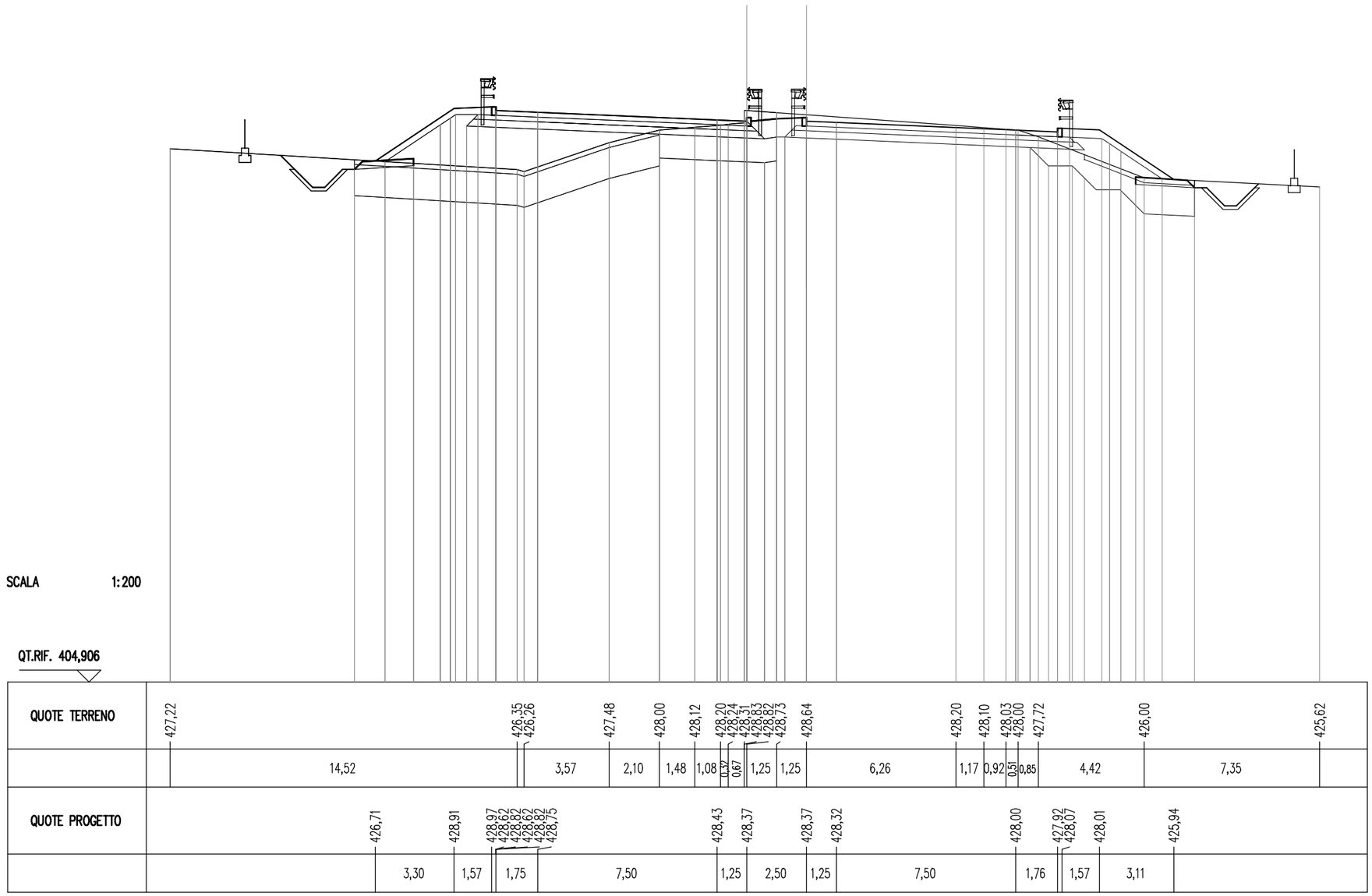

SCAVI E BONIFICHE	
STERRO	9,193 mq
SCOTICO	4,340 m
BONIFICA	2,647 mq
BONIFICA RILEVATO	5,546 mq
FOSSO (SEZ. OBBL.)	1,240 mq

RILEVATI	
RILEVATO	2,057 mq

SOVRASTRUTTURA STRADALE	
STRATI LEGATI	10,502 m
MISTO CEMENTATO	11,434 m
MISTO GRANULARE	11,934 m

DIFESA IDRAULICA	
MATERASSO DRENANTE	0,692 mq

SEZIONE N. : 240
QT. PROGETTO : 428,90
DIST.PROG. : 5975,03

SEZIONE N. : 240
QT. PROGETTO : 428,90
DIST.PROG. : 5975,00
DIST.PREC. : 25,00
DIST.SUCC. : 25,00

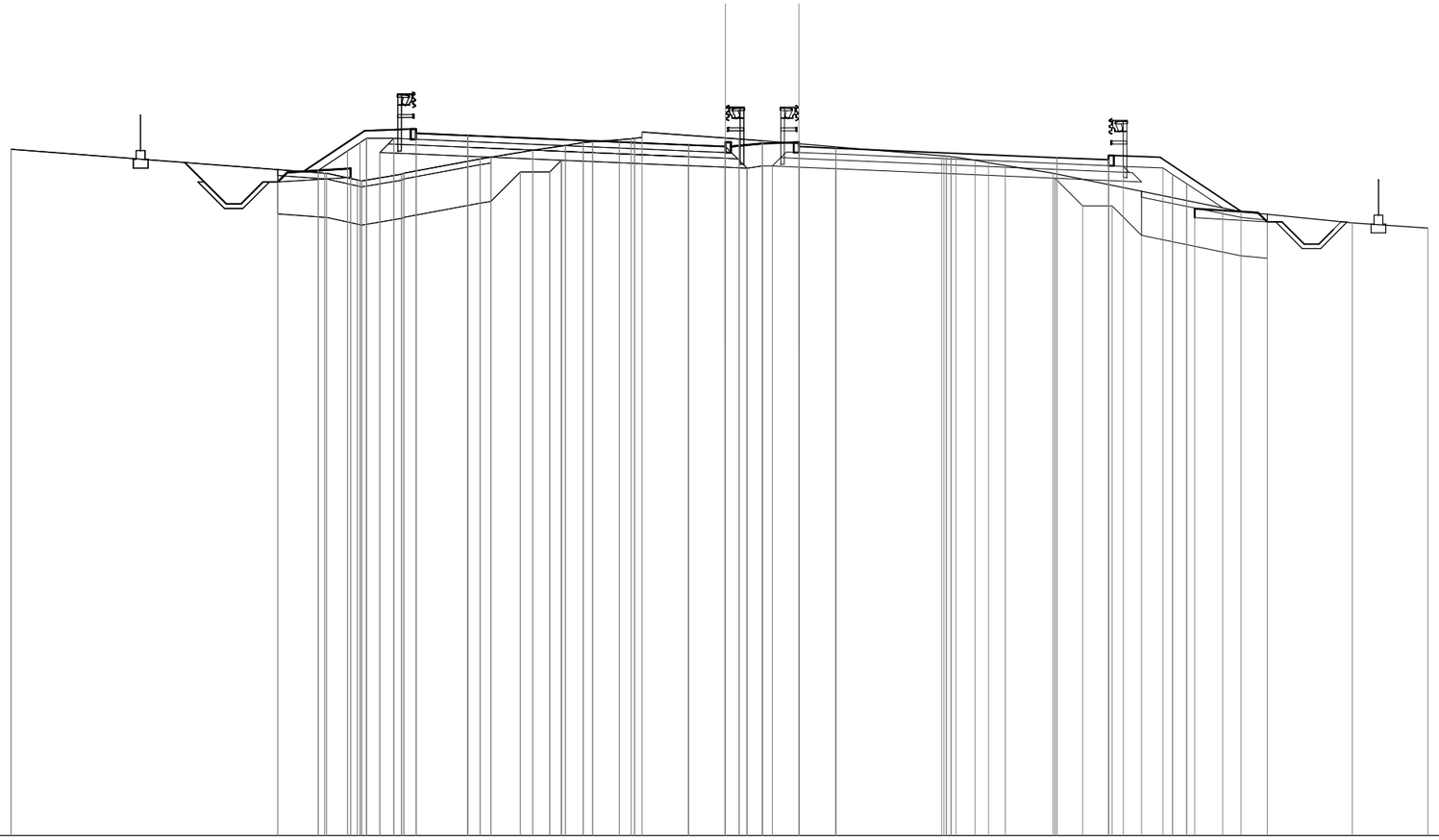

SCALA 1:200

QT.RIF. 405,529

| | | |

SCAVI E BONIFICHE	
STERRO	12,402 mq
SCOTICO	8,749 m
BONIFICA	7,886 mq
BONIFICA RILEVATO	11,303 mq
FOSSO (SEZ. OBBL.)	1,595 mq

RILEVATI	
RILEVATO	3,191 mq

SOVRASTRUTTURA STRADALE	
STRATI LEGATI	10,507 m
MISTO CEMENTATO	11,439 m
MISTO GRANULARE	11,939 m

DIFESA IDRAULICA	
MATERASSO DRENANTE	0,692 mq

SEZIONE N. : 241
QT. PROGETTO : 429,49
DIST.PROG. : 6000,08

SEZIONE N. : 241
QT. PROGETTO : 429,49
DIST.PROG. : 6000,00
DIST.PREC. : 25,00
DIST.SUCC. : 25,00

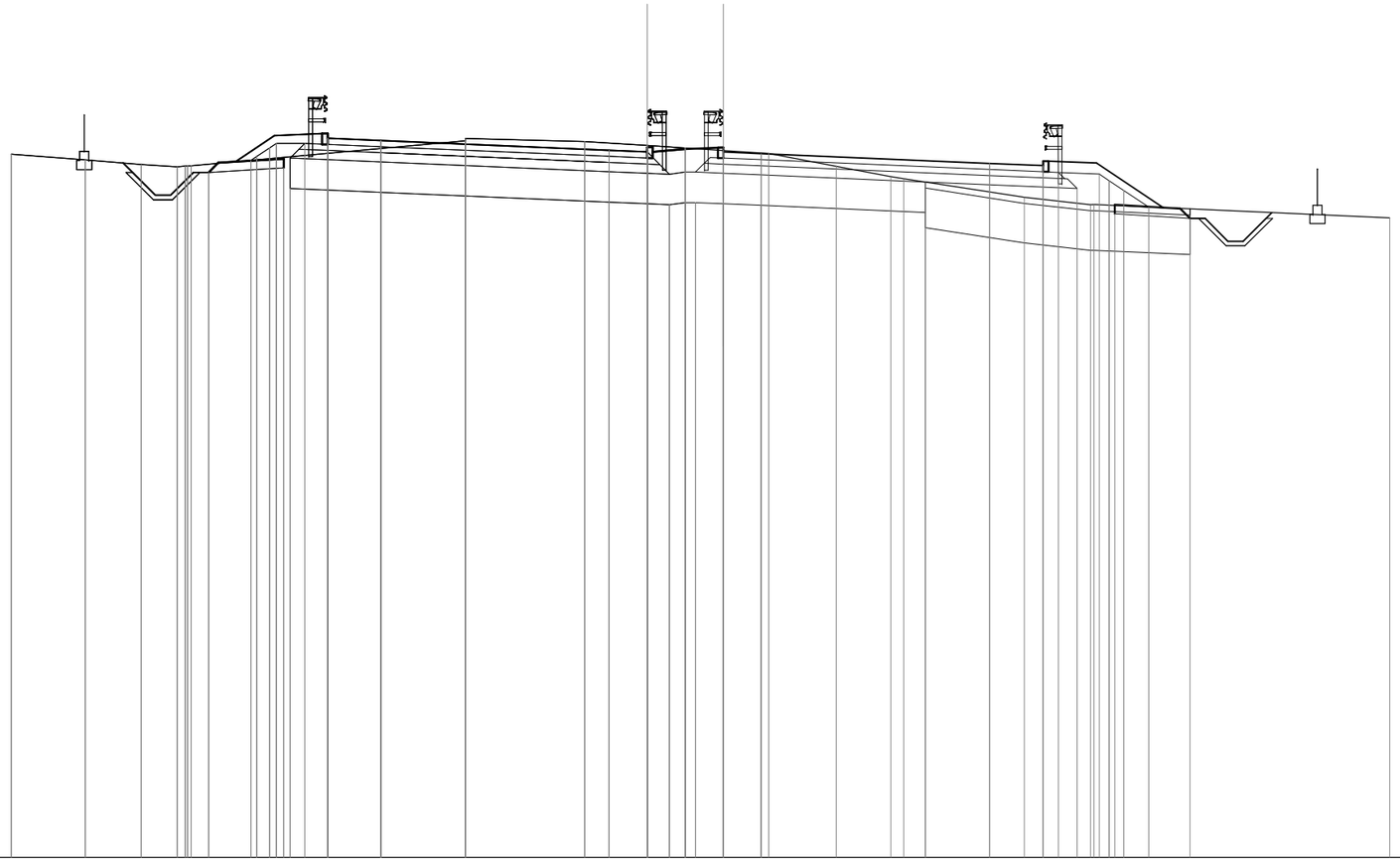

SCAVI E BONIFICHE	
STERRO	10,249 mq
SCOTICO	10,039 m
BONIFICA	7,053 mq
BONIFICA RILEVATO	12,949 mq
FOSSO (SEZ. OBBL.)	1,591 mq

RILEVATI	
RILEVATO	3,963 mq

SOVRASTRUTTURA STRADALE	
STRATI LEGATI	10,510 m
MISTO CEMENTATO	11,442 m
MISTO GRANULARE	11,942 m

DIFESA IDRAULICA	
MATERASSO DRENANTE	0,692 mq

SEZIONE N. : 242
QT. PROGETTO : 430,09
DIST.PROG. : 6025,12

SEZIONE N. : 242
QT. PROGETTO : 430,08
DIST.PROG. : 6025,00
DIST.PREC. : 25,00
DIST.SUCC. : 25,00

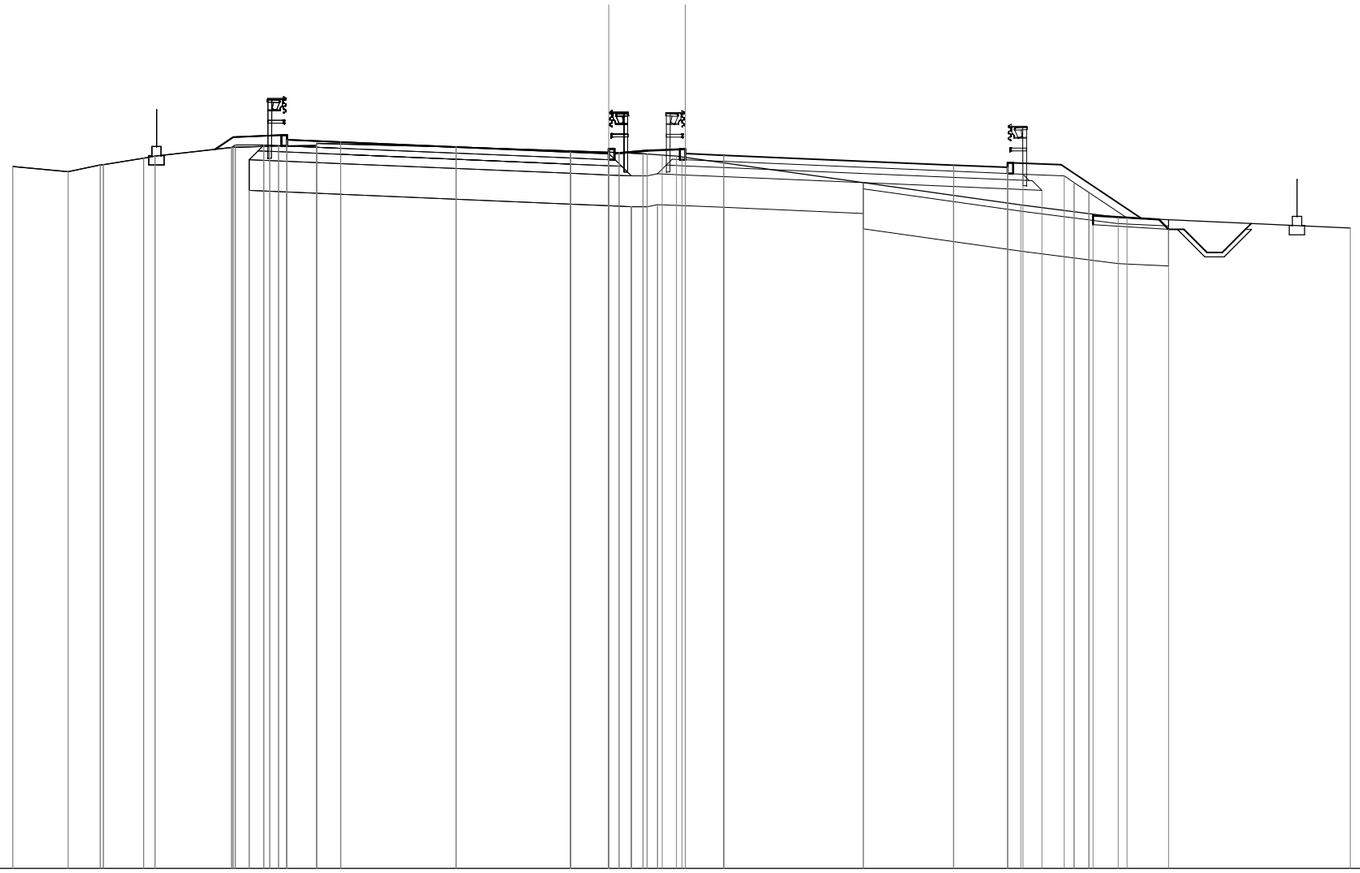

SCALA 1:200

QT.RIF. 406,780

QUOTE TERRENO	429,66	429,49	429,71	429,72	429,93	430,00	430,29	430,33	430,33	430,35	430,41	430,30	430,13	430,12	430,08	430,07	430,03	430,00	429,97	429,96	428,41	428,00	427,65
	1,80	1,05	1,31	0,37	2,55	1,20	1,25	4,55	4,98	0,34	0,78	0,49	0,46	10,95	3,17	7,57							

QUOTE PROGETTO	430,22	430,62	430,69	430,34	430,34	430,54	430,54	430,46	430,14	430,09	430,08	430,03	429,71	429,63	429,78	429,72	427,96
	0,60	1,57	1,75	7,50	1,25	2,50	1,25	7,50	1,76	1,57	2,63						

SCAVI E BONIFICHE	
STERRO	0,740 mq
SCOTICO	16,568 m
BONIFICA RILEVATO	21,486 mq
FOSSO (SEZ. OBBL.)	1,439 mq

RILEVATI	
RILEVATO	4,714 mq

SOVRASTRUTTURA STRADALE	
STRATI LEGATI	10,503 m
MISTO CEMENTATO	11,435 m
MISTO GRANULARE	11,935 m

DIFESA IDRAULICA	
MATERASSO DRENANTE	0,692 mq

SEZIONE N. : 243
QT. PROGETTO : 430,68
DIST.PROG. : 6050,17

SEZIONE N. : 243
QT. PROGETTO : 430,68
DIST.PROG. : 6050,00
DIST.PREC. : 25,00
DIST.SUCC. : 25,00

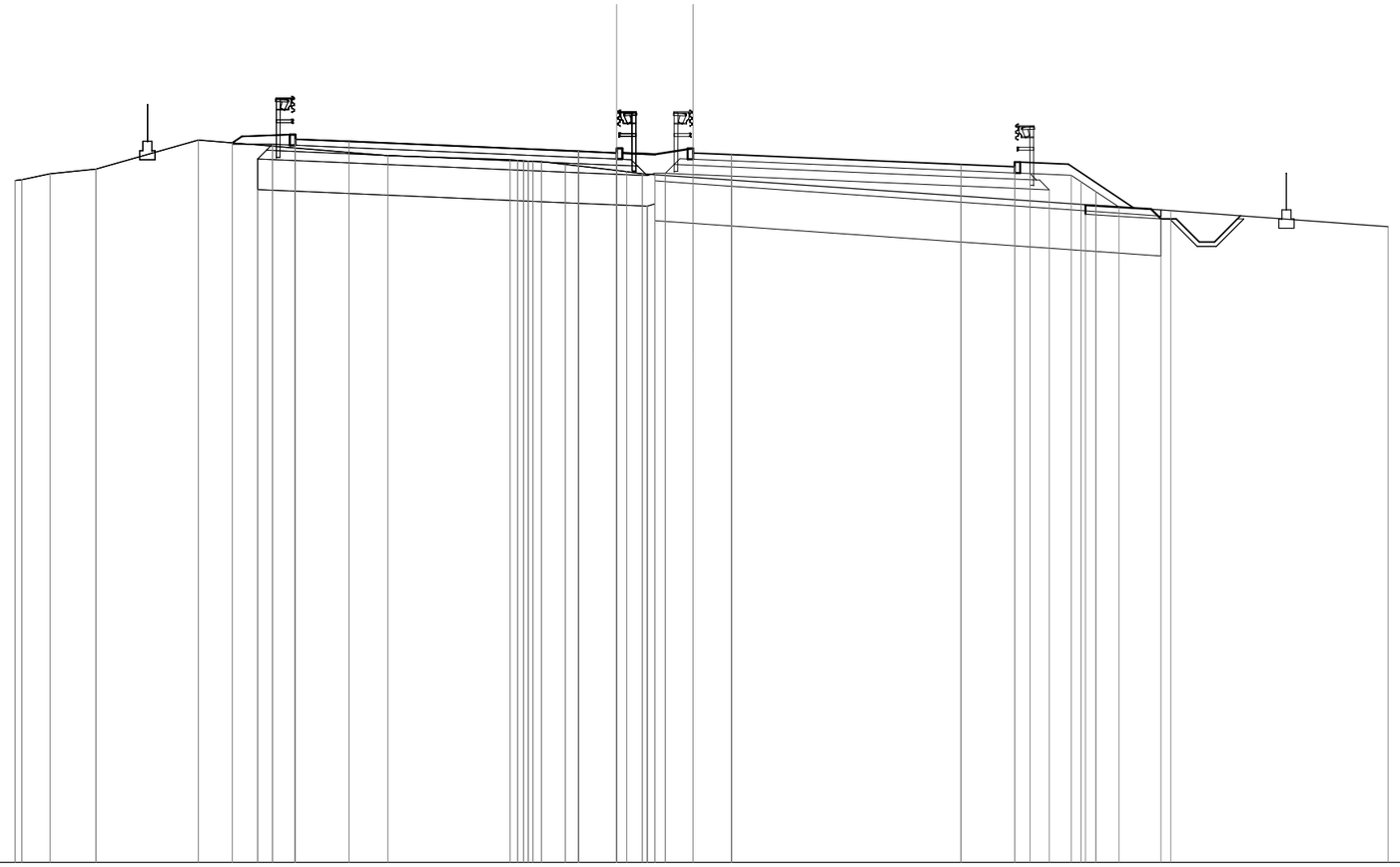

SCALA 1:200

QT.RIF. 407,525

| | | |

SCAVI E BONIFICHE	
STERRO	0,737 mq
SCOTICO	17,912 m
BONIFICA RILEVATO	23,232 mq
FOSSO (SEZ. OBBL.)	1,577 mq

RILEVATI	
RILEVATO	18,395 mq

SOVRASTRUTTURA STRADALE	
STRATI LEGATI	10,507 m
MISTO CEMENTATO	11,439 m
MISTO GRANULARE	11,939 m

DIFESA IDRAULICA	
MATERASSO DRENANTE	0,692 mq

SEZIONE N. : 244
QT. PROGETTO : 431,28
DIST.PROG. : 6075,21

SEZIONE N. : 244
QT. PROGETTO : 431,27
DIST.PROG. : 6075,00
DIST.PREC. : 25,00
DIST.SUCC. : 16,65

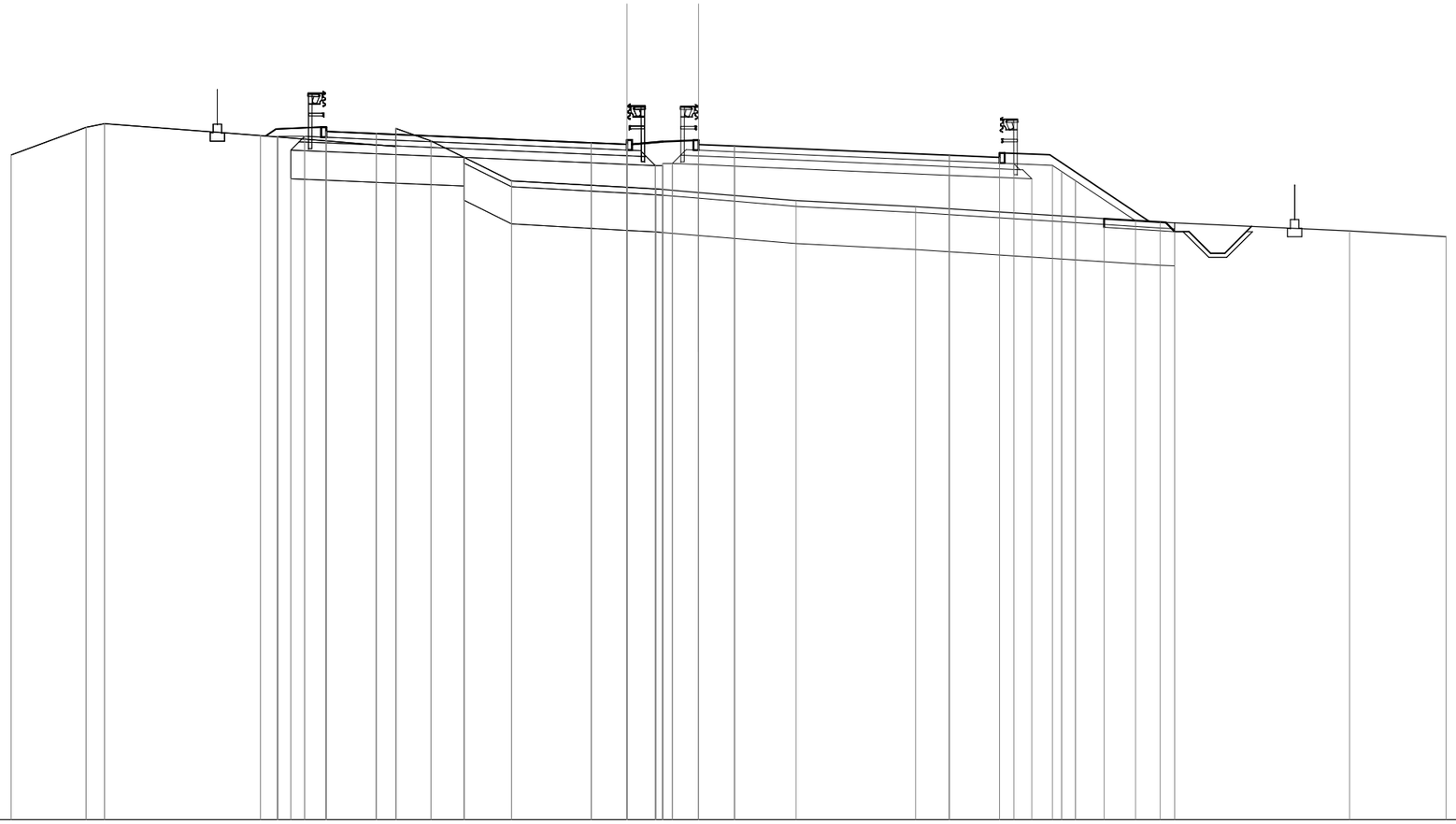

SCALA 1:200

QT.RIF. 407,710

QUOTE TERRENO	430,90		431,87	432,00	431,59		431,20	431,83	431,40	430,00	429,78	429,72	429,70	429,60	429,31	429,10	428,56	428,26	428,06	
		2,62	0,65	5,44	4,73		1,22		2,81	4,03	1,00		1,25	3,40	4,17	8,54	6,61	3,37		
QUOTE PROGETTO					431,57	431,81	431,88	431,53	431,73	431,53	431,73	431,65	431,33	431,28	431,27	431,22	430,90	430,82	430,97	430,91	428,58
					0,37	1,57	1,75		7,50		1,25	2,50	1,25	7,50	1,76	1,57	3,49			

RILEVATI	
RILEVATO	28,579 mq

SOVRASTRUTTURA STRADALE	
STRATI LEGATI	12,103 m
MISTO CEMENTATO	13,389 m
MISTO GRANULARE	13,789 m

SEZIONE N. : 244A
QT. PROGETTO : 431,71
DIST.PROG. : 6093,31

SEZIONE N. : 244A
QT. PROGETTO : 431,67
DIST.PROG. : 6091,65
DIST.PREC. : 16,65
DIST.SUCC. : 8,35

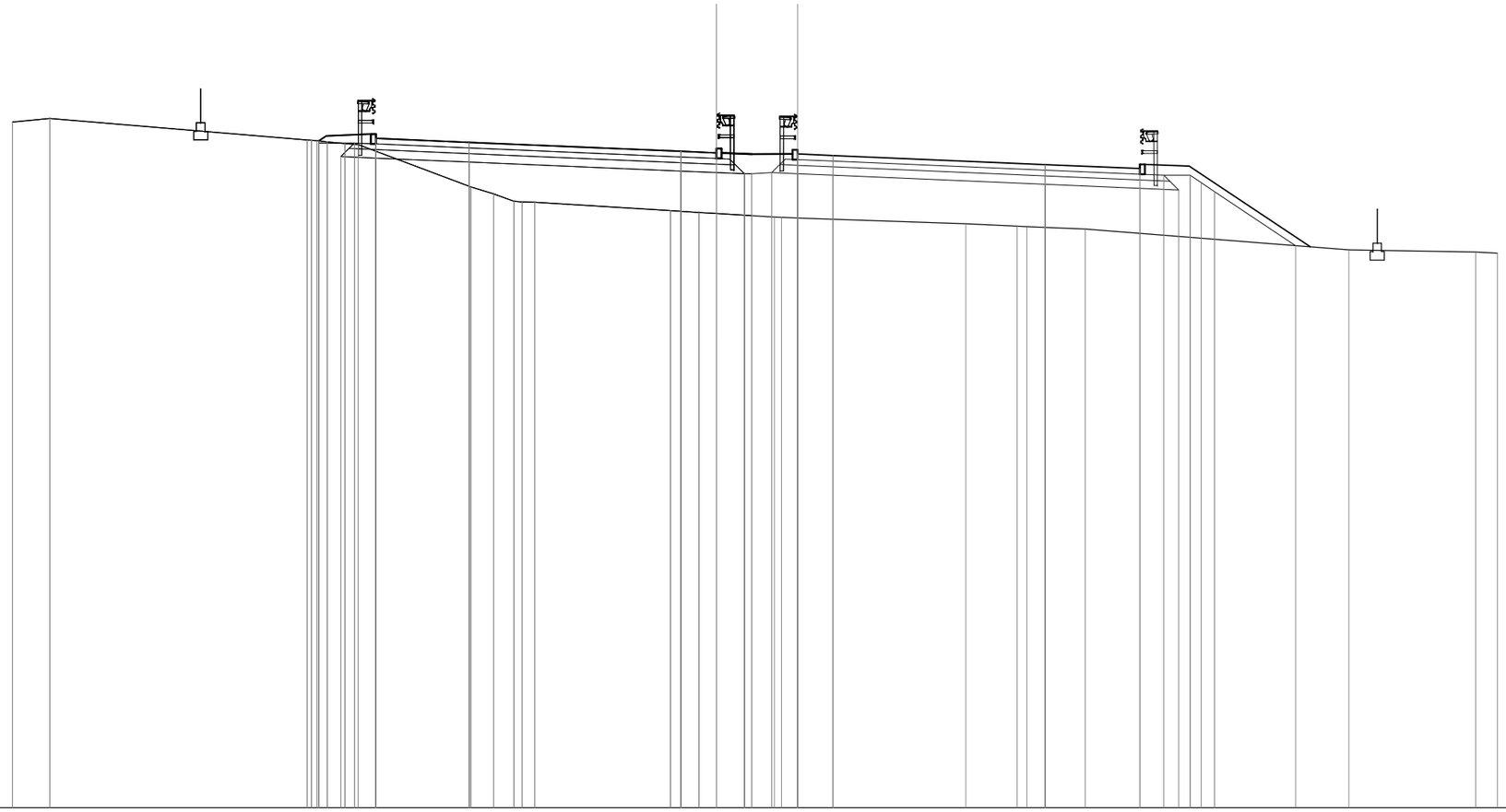

SCALA 1:200

QT.RIF. 408,543

| | | |

SCAVI E BONIFICHE	
STERRO	0,678 mq
SCOTICO	16,675 m
BONIFICA RILEVATO	21,503 mq
FOSSO (SEZ. OBBL.)	1,876 mq

RILEVATI	
RILEVATO	21,691 mq

SOVRASTRUTTURA STRADALE	
STRATI LEGATI	10,510 m
MISTO CEMENTATO	11,442 m
MISTO GRANULARE	11,942 m

DIFESA IDRAULICA	
MATERASSO DRENANTE	0,693 mq

SEZIONE N. : 245
QT. PROGETTO : 431,87
DIST.PROG. : 6100,25

SEZIONE N. : 245
QT. PROGETTO : 431,87
DIST.PROG. : 6100,00
DIST.PREC. : 8,35
DIST.SUCC. : 25,00

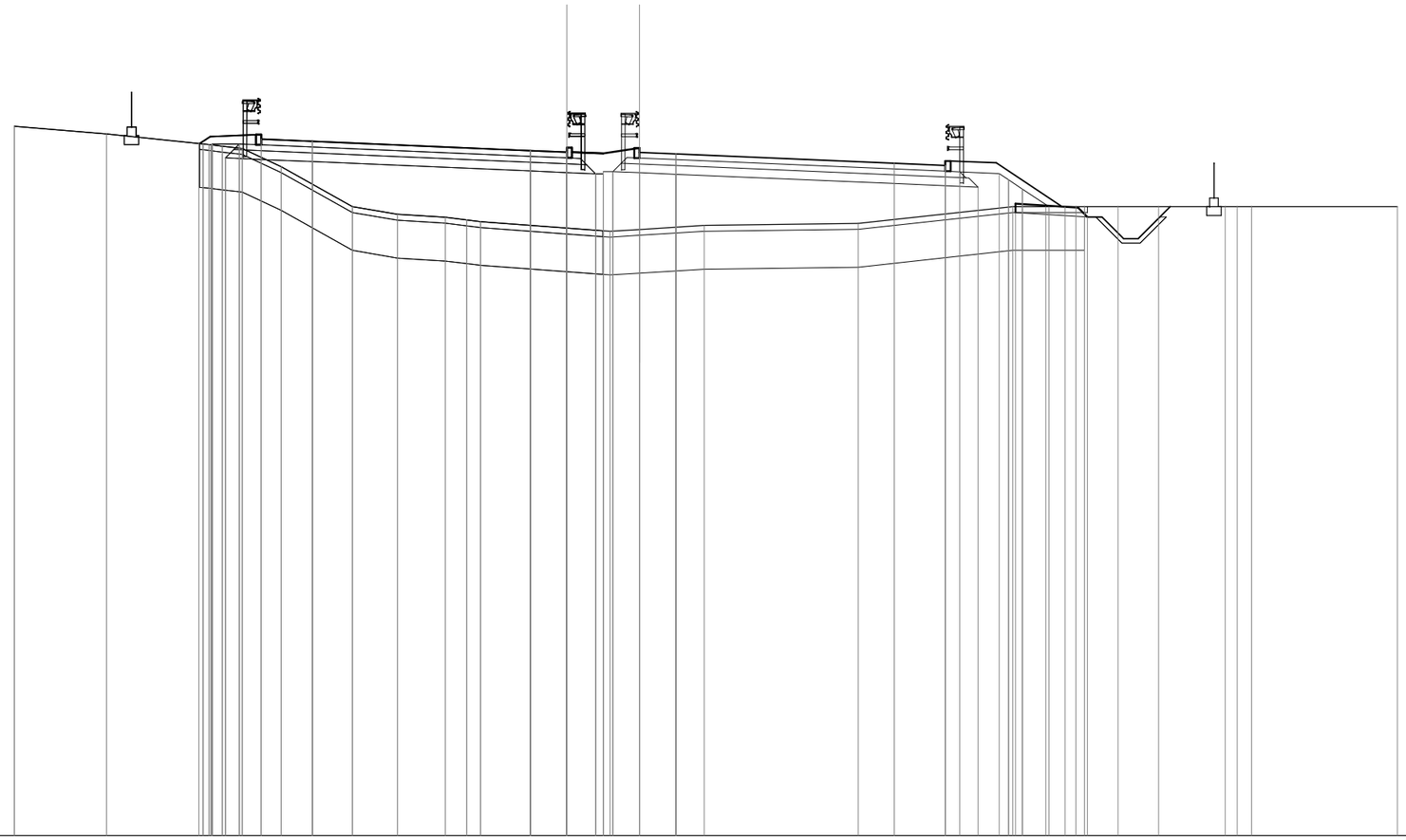

SCALA 1:200

QT.RIF. 408,397

| | | |

SCAVI E BONIFICHE	
STERRO	0,679 mq
SCOTICO	17,526 m
BONIFICA RILEVATO	22,781 mq
FOSSO (SEZ. OBBL.)	1,874 mq

RILEVATI	
RILEVATO	23,681 mq

SOVRASTRUTTURA STRADALE	
STRATI LEGATI	10,504 m
MISTO CEMENTATO	11,436 m
MISTO GRANULARE	11,936 m

DIFESA IDRAULICA	
MATERASSO DRENANTE	0,693 mq

SEZIONE N. : 246
QT. PROGETTO : 432,47
DIST.PROG. : 6125,30

SEZIONE N. : 246
QT. PROGETTO : 432,46
DIST.PROG. : 6125,00
DIST.PREC. : 25,00
DIST.SUCC. : 25,00

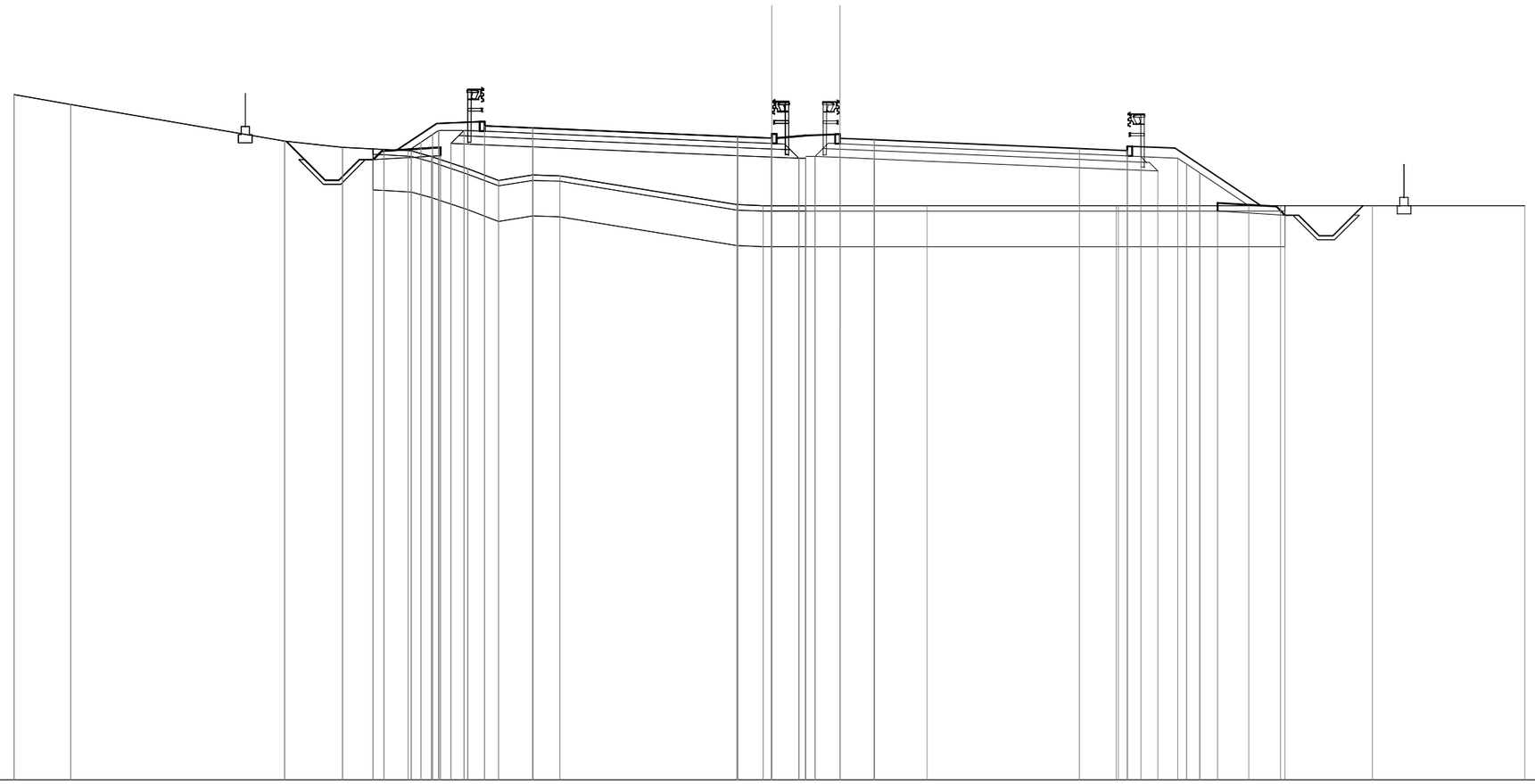

SCALA 1:200

QT.RIF. 409,010

QUOTE TERRENO	434,06	433,70	432,36	432,13	432,06	432,00	431,79	431,35	430,92	431,12	431,09	430,04	430,00	430,00	430,00	430,00	430,00	430,00	430,00	430,00	430,00	430,00	430,00
	2,08	7,82	2,11	1,51	1,00	0,73	1,33	1,13	1,24	1,00	6,48	0,96	1,25	1,25	3,19	6,92	5,93	3,36	5,57				
QUOTE PROGETTO						432,03	433,01	433,07	432,72	432,92	432,72	432,92	432,84	432,52	432,47	432,46	432,41	432,09	432,01	432,16	432,10	430,00	
						1,46	1,57	1,75			7,50	1,25	2,50	1,25	7,50	1,75	1,57	3,15					

SCAVI E BONIFICHE	
STERRO	0,683 mq
SCOTICO	17,412 m
BONIFICA RILEVATO	22,589 mq
FOSSO (SEZ. OBBL.)	1,841 mq

RILEVATI	
RILEVATO	21,896 mq

SOVRASTRUTTURA STRADALE	
STRATI LEGATI	10,507 m
MISTO CEMENTATO	11,439 m
MISTO GRANULARE	11,939 m

DIFESA IDRAULICA	
MATERASSO DRENANTE	0,693 mq

SEZIONE N. : 247
QT. PROGETTO : 433,07
DIST.PROG. : 6150,34

SEZIONE N. : 247
QT. PROGETTO : 433,06
DIST.PROG. : 6150,00
DIST.PREC. : 25,00
DIST.SUCC. : 25,00

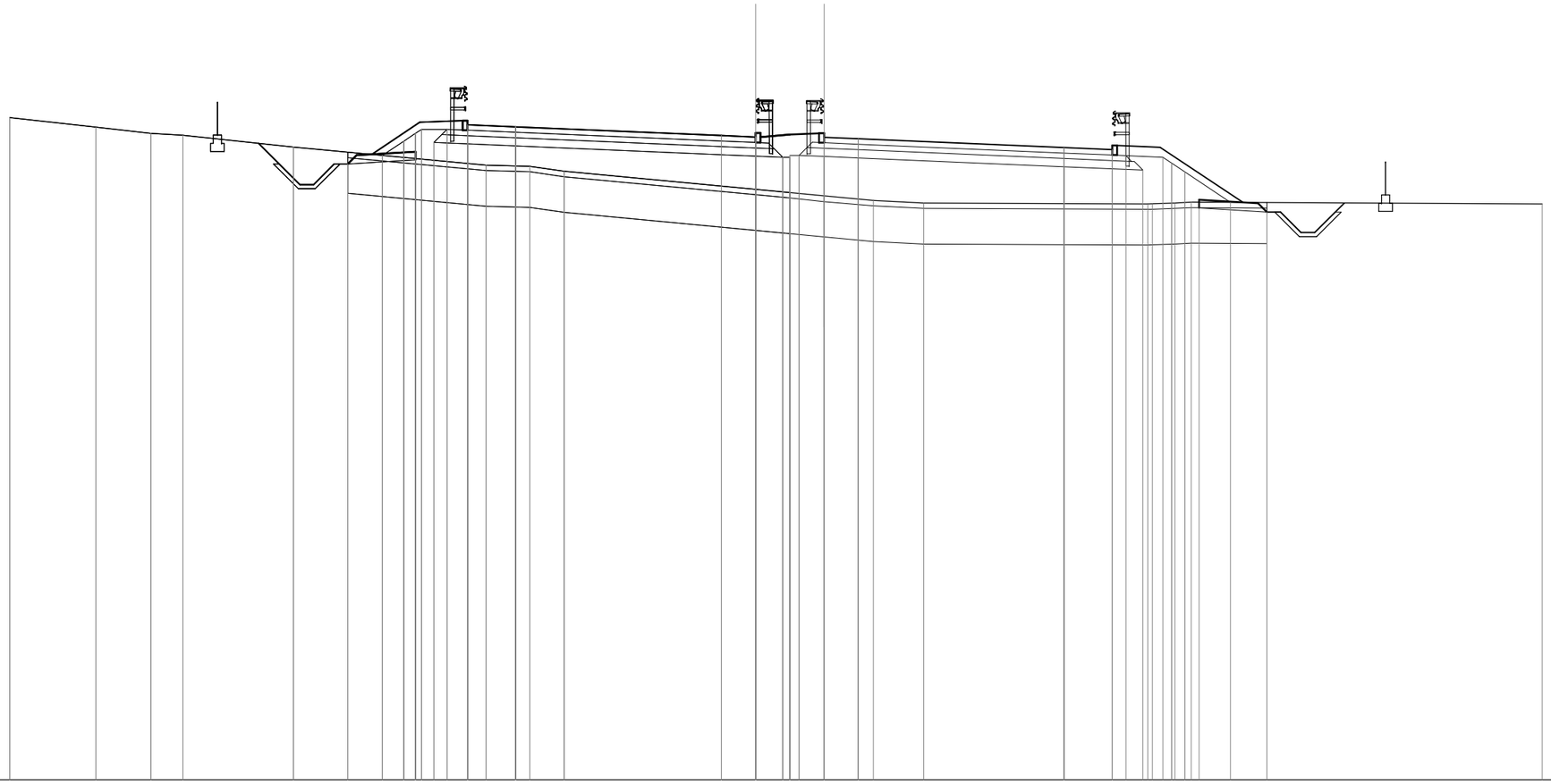

SCALA 1:200

QT.RIF. 409,622

| | | |

SCAVI E BONIFICHE	
STERRO	0,680 mq
SCOTICO	16,322 m
BONIFICA RILEVATO	21,215 mq
FOSSO (SEZ. OBBL.)	1,841 mq

RILEVATI	
RILEVATO	11,042 mq

SOVRASTRUTTURA STRADALE	
STRATI LEGATI	10,510 m
MISTO CEMENTATO	11,442 m
MISTO GRANULARE	11,942 m

DIFESA IDRAULICA	
MATERASSO DRENANTE	0,693 mq

SEZIONE N. : 248
QT. PROGETTO : 433,66
DIST.PROG. : 6175,38

SEZIONE N. : 248
QT. PROGETTO : 433,65
DIST.PROG. : 6175,00
DIST.PREC. : 25,00
DIST.SUCC. : 25,00

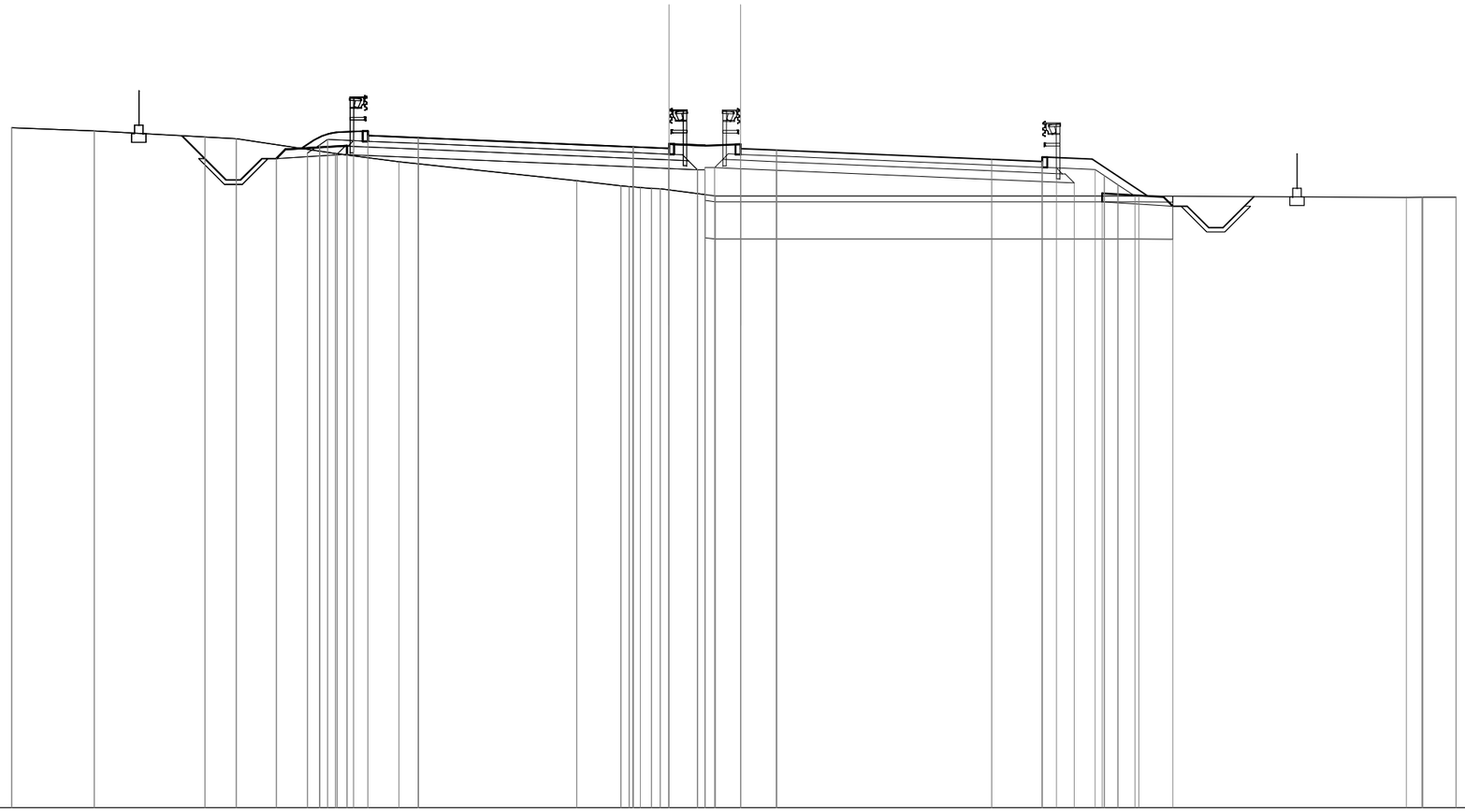

SCALA 1:200

QT.RIF. 410,685

| | | |

SCAVI E BONIFICHE	
STERRO	65.215 mq
SCOTICO	2.758 m
BONIFICA	26.120 mq
FOSSO (SEZ. OBBL.)	2.389 mq

RILEVATI	
RILEVATO	0.468 mq

SOVRASTRUTTURA STRADALE	
STRATI LEGATI	21.000 m
MISTO CEMENTATO	22.402 m
MISTO GRANULARE	24.611 m

DIFESA IDRAULICA	
MATERASSO DRENANTE	0.692 mq

SEZIONE N. : 249
QT. PROGETTO : 434,26
DIST.PROG. : 6200,43

SEZIONE N. : 249
QT. PROGETTO : 434.25
DIST.PROG. : 6200.00
DIST.PREC. : 25.00
DIST.SUCC. : 25.00

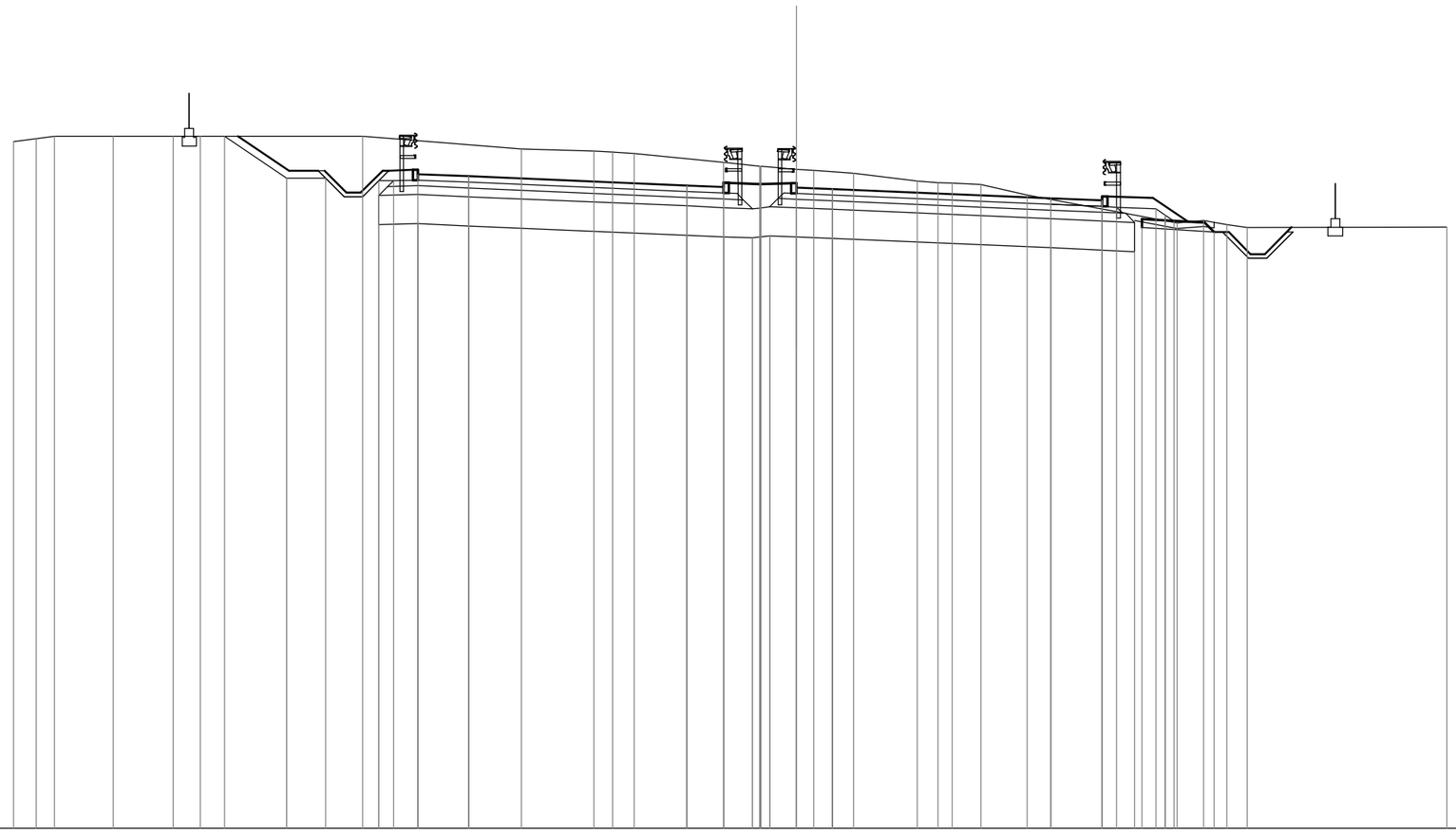

SCALA 1:200

QT.RIF. 412.248

| | | |

SCAVI E BONIFICHE	
STERRO	24.958 mq
BONIFICA	12.880 mq
FOSSO (SEZ. OBBL.)	0.908 mq

RILEVATI	
RILEVATO	0.204 mq

SOVRASTRUTTURA STRADALE	
STRATI LEGATI	10.510 m
MISTO CEMENTATO	11.442 m
MISTO GRANULARE	11.942 m

SEZIONE N. : 250
QT. PROGETTO : 434,85
DIST.PROG. : 6225,47

SEZIONE N. : 250
QT. PROGETTO : 434.84
DIST.PROG. : 6225.00
DIST.PREC. : 25.00
DIST.SUCC. : 25.00

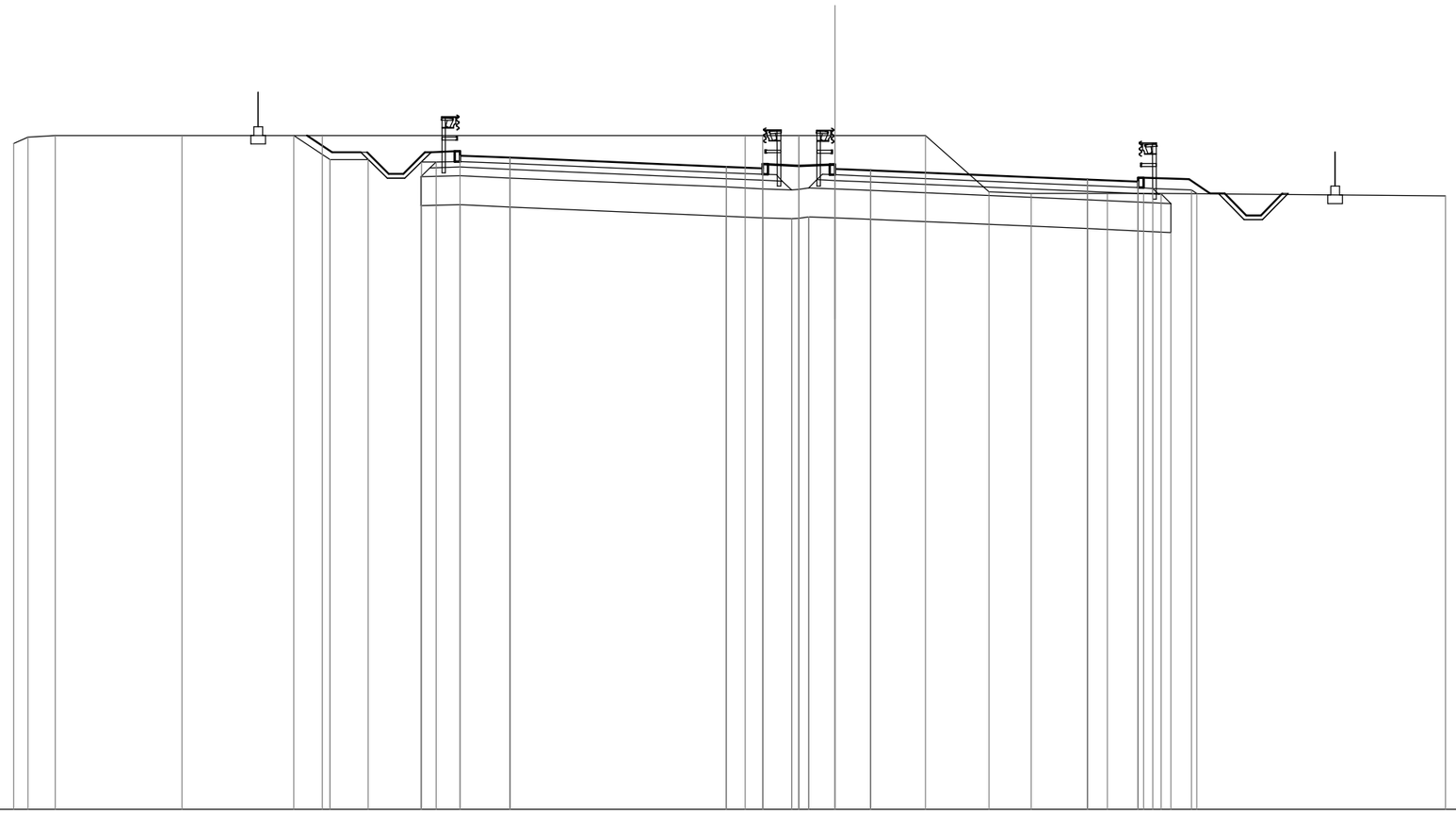

SCALA 1:200

QT.RIF. 412.672

QUOTE TERRENO	435.73	435.94	436.00			436.00			436.00							436.00	436.00	436.00	436.00		436.00		434.05	434.00		434.00	434.00	434.00							433.90
DIST. PARZ. TERR.		0.50	0.95	4.39		4.85			14.65							0.61	1.25	1.25	3.14		2.19		1.46	2.65		1.25	0.61	9.84							
QUOTE PROGETTO							436.00	435.42	435.42		435.42	435.45	435.30	435.23		434.91	434.85		434.84	434.79				434.47		434.39	434.54	434.48	433.99						
DIST.PARZ. PROG.							0.87	1.00	2.42		0.82		1.74	7.50		1.25	2.50		1.25	7.50				1.76		1.57		0.74							

SCAVI E BONIFICHE	
STERRO	33,096 mq
BONIFICA	12,874 mq
FOSSO (SEZ. OBBL.)	1,766 mq

RILEVATI	
RILEVATO	0,368 mq

SOVRASTRUTTURA STRADALE	
STRATI LEGATI	10,504 m
MISTO CEMENTATO	11,436 m
MISTO GRANULARE	11,936 m

DIFESA IDRAULICA	
MATERASSO DRENANTE	0,692 mq

SEZIONE N. : 251
QT. PROGETTO : 435,40
DIST.PROG. : 6250,51

SEZIONE N. : 251
QT. PROGETTO : 435,39
DIST.PROG. : 6250,00
DIST.PREC. : 25,00
DIST.SUCC. : 25,00

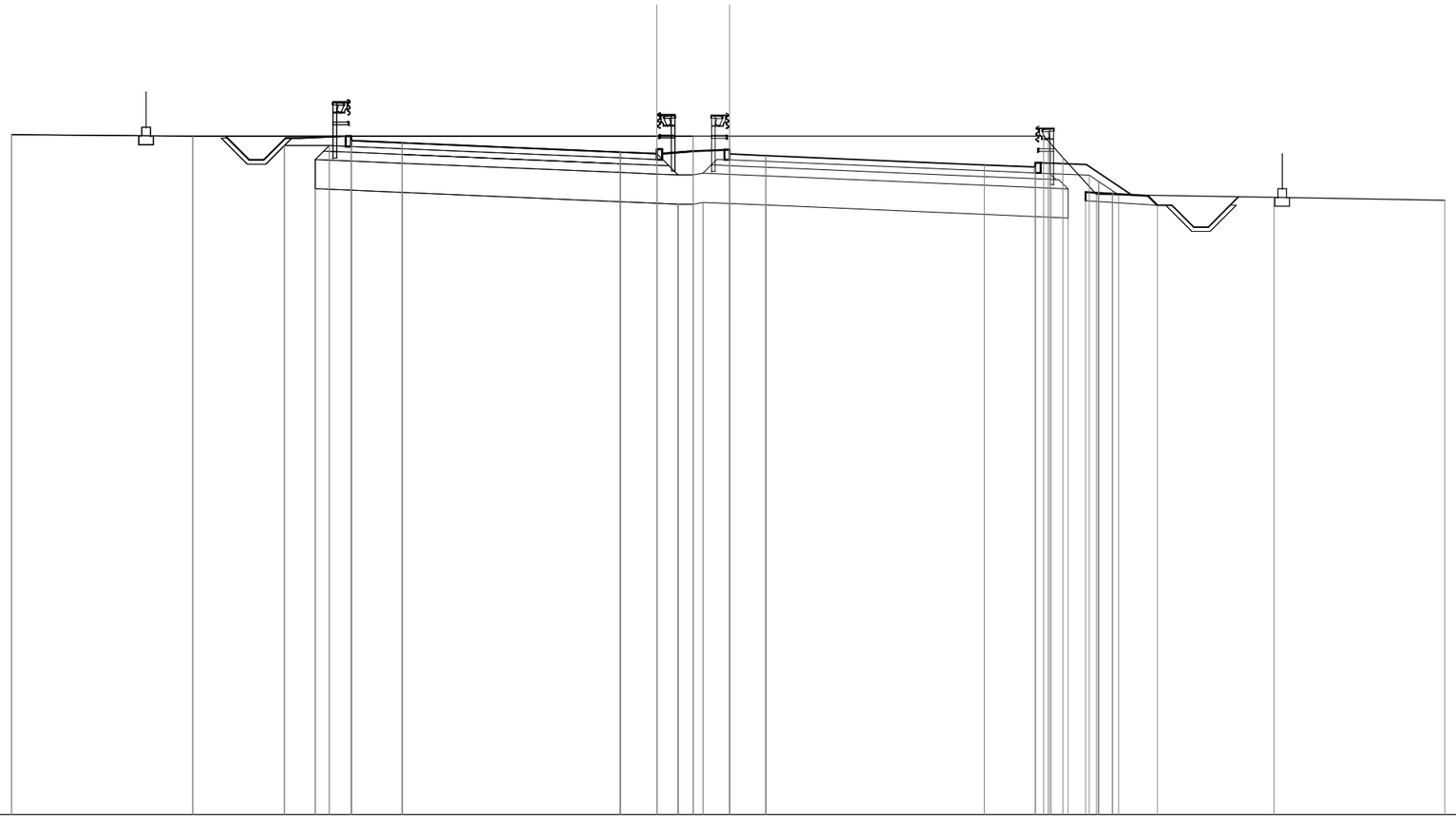

SCALA 1:200

QT.RIF. 412,719

| | | |

SCAVI E BONIFICHE	
STERRO	26,901 mq
SCOTICO	4,019 m
BONIFICA	12,877 mq
FOSSO (SEZ. OBBL.)	1,875 mq

RILEVATI	
RILEVATO	0,203 mq

SOVRASTRUTTURA STRADALE	
STRATI LEGATI	10,507 m
MISTO CEMENTATO	11,439 m
MISTO GRANULARE	11,939 m

DIFESA IDRAULICA	
MATERASSO DRENANTE	0,692 mq

SEZIONE N. : 252
QT. PROGETTO : 435,88
DIST.PROG. : 6275,56

SEZIONE N. : 252
QT. PROGETTO : 435,87
DIST.PROG. : 6275,00
DIST.PREC. : 25,00
DIST.SUCC. : 25,00

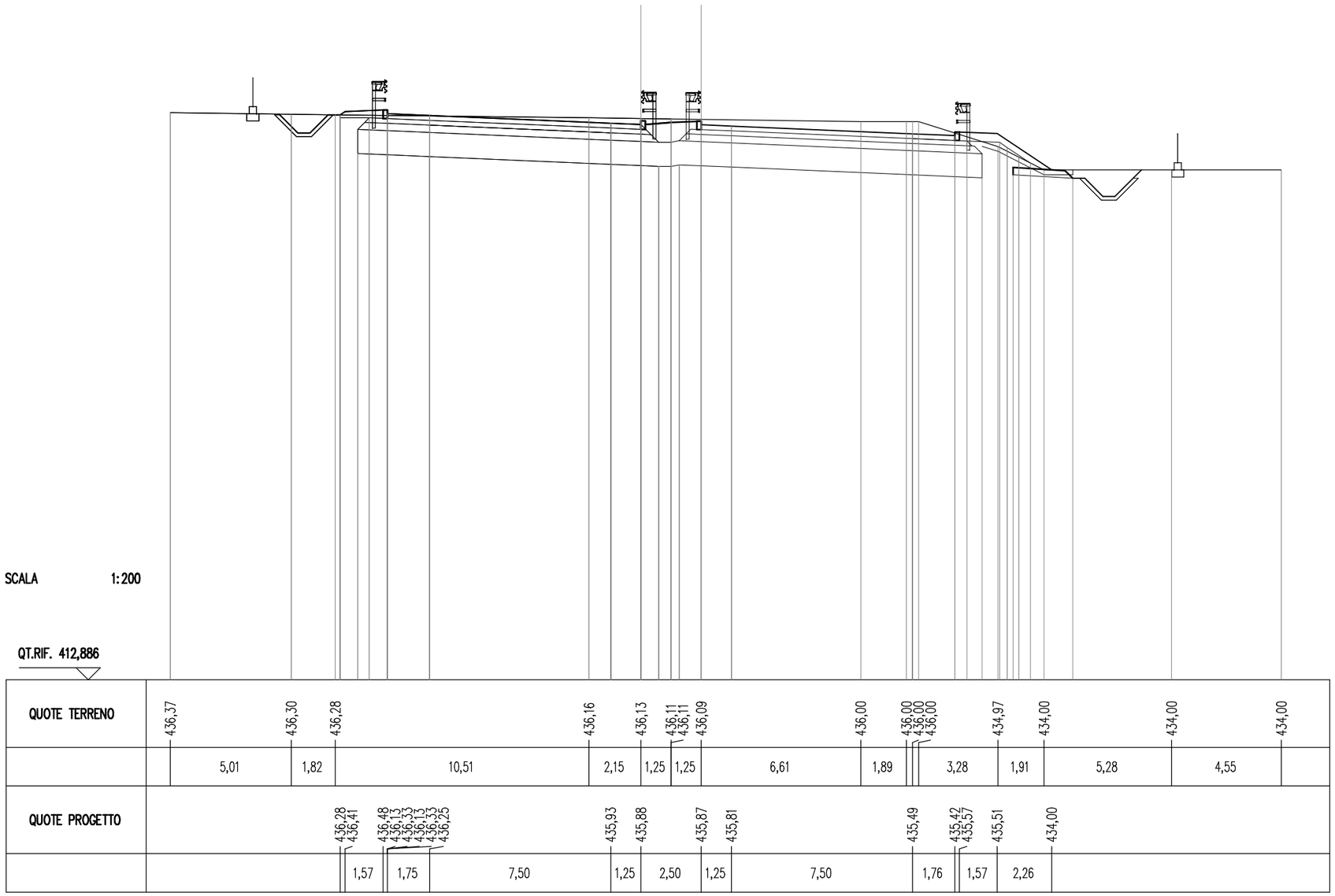

SCAVI E BONIFICHE	
STERRO	6,344 mq
SCOTICO	3,765 m
BONIFICA	12,882 mq
FOSSO (SEZ. OBBL.)	1,788 mq

RILEVATI	
RILEVATO	2,485 mq

SOVRASTRUTTURA STRADALE	
STRATI LEGATI	10,510 m
MISTO CEMENTATO	11,442 m
MISTO GRANULARE	11,942 m

DIFESA IDRAULICA	
MATERASSO DRENANTE	0,692 mq

SEZIONE N. : 253
QT. PROGETTO : 436,29
DIST.PROG. : 6300,60

SEZIONE N. : 253
QT. PROGETTO : 436,28
DIST.PROG. : 6300,00
DIST.PREC. : 25,00
DIST.SUCC. : 25,00

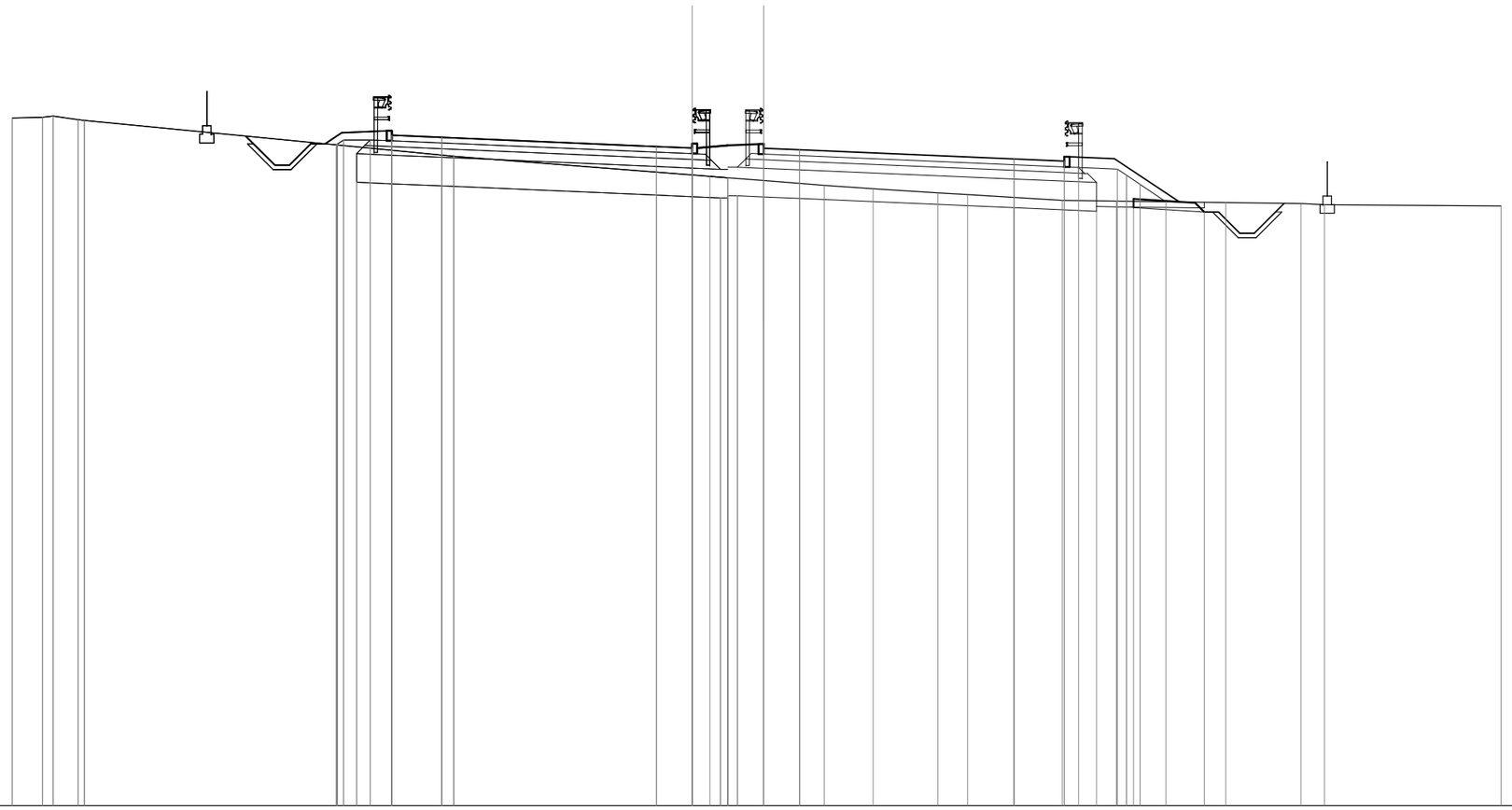

SCALA 1:200

QT.RIF. 413,314

QUOTE TERRENO	437,34		437,37	437,41	437,28	437,26		436,00		435,35	435,30	435,25	435,15	434,99	434,87	434,73	434,66	434,46	434,44	434,39	434,35	434,31	434,27
		1,06	0,37	0,87			12,91		8,33		0,62	0,63	1,25	2,12	1,71	2,26	1,05	3,31	1,89	3,82	2,62	0,83	6,17

QUOTE PROGETTO	436,44	436,83	436,89	436,54	436,74	436,54	436,74	436,67	436,35	436,29	436,28	436,23	435,91	435,83	435,98	435,92	434,41
	0,58	1,57	1,75				7,50	1,25	2,50	1,25	7,50	1,76	1,57	2,27			

SCAVI E BONIFICHE	
STERRO	12,909 mq
SCOTICO	1,617 m
BONIFICA	12,875 mq
FOSSO (SEZ. OBBL.)	0,883 mq

RILEVATI	
RILEVATO	0,457 mq

SOVRASTRUTTURA STRADALE	
STRATI LEGATI	10,504 m
MISTO CEMENTATO	11,436 m
MISTO GRANULARE	11,936 m

SEZIONE N. : 254
QT. PROGETTO : 436,64
DIST.PROG. : 6325,64

SEZIONE N. : 254
QT. PROGETTO : 436,63
DIST.PROG. : 6325,00
DIST.PREC. : 25,00
DIST.SUCC. : 25,00

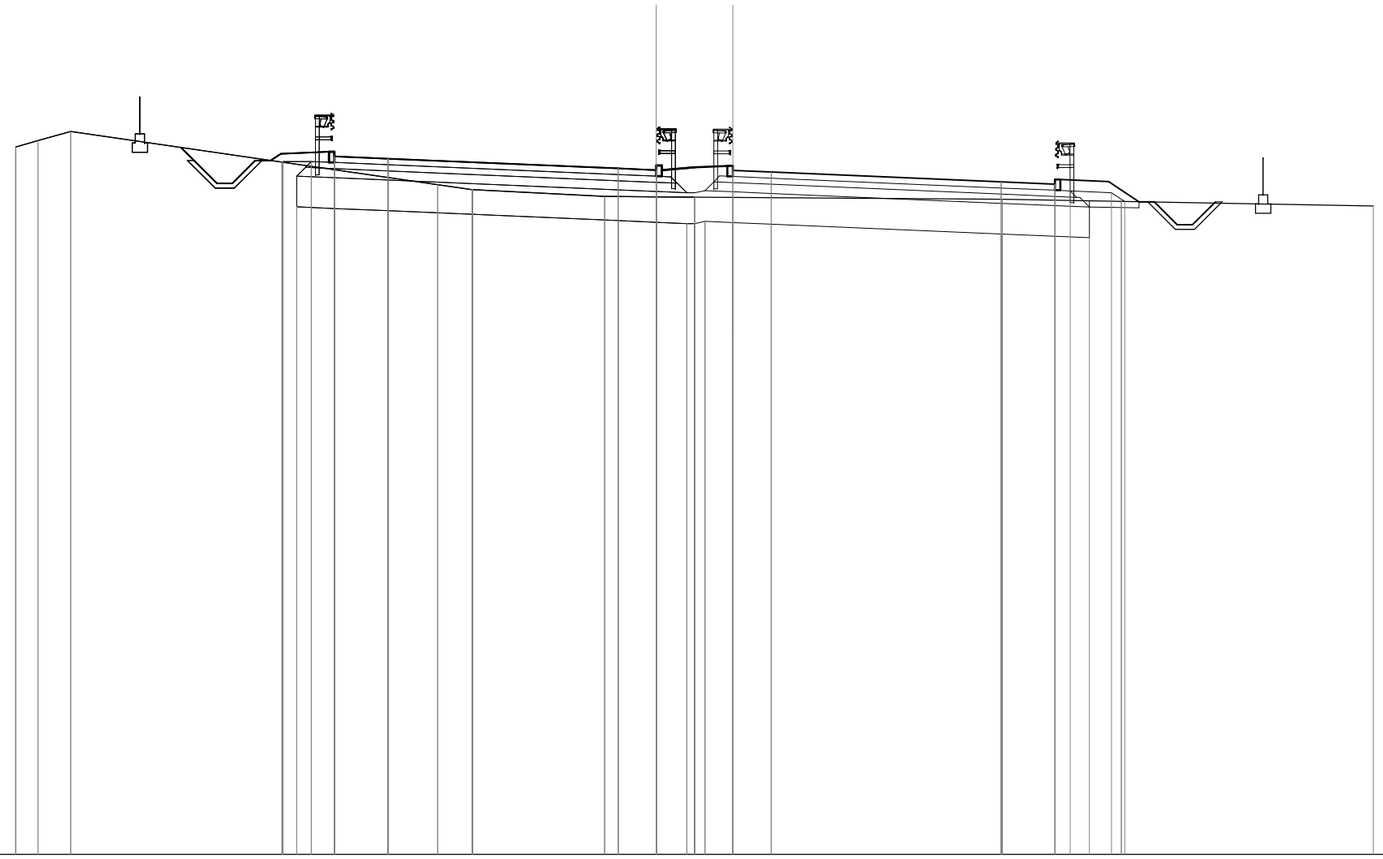

SCALA 1:200

QT.RIF. 414,331

QUOTE TERRENO	437,39	437,60	437,90						436,17	436,00 436,00			435,78		435,77	435,76 435,76	435,75			435,69				435,47
	0,72	1,06		11,98					1,12		4,30		1,69		1,25	1,25		8,79			12,10			
QUOTE PROGETTO			436,96 437,18		437,24 436,89 437,09 436,89 437,09 437,01								436,69	436,64			436,63	436,58		436,26	436,18 436,33	436,27	435,61	
			0,33	1,57		1,75		7,50					1,25		2,50		1,25		7,50		1,75	1,57	0,99	

SCAVI E BONIFICHE	
STERRO	12,155 mq
SCOTICO	2,649 m
BONIFICA	12,879 mq
FOSSO (SEZ. OBBL.)	1,801 mq

RILEVATI	
RILEVATO	0,669 mq

SOVRASTRUTTURA STRADALE	
STRATI LEGATI	10,506 m
MISTO CEMENTATO	11,438 m
MISTO GRANULARE	11,938 m

DIFESA IDRAULICA	
MATERASSO DRENANTE	0,692 mq

SEZIONE N. : 255
QT. PROGETTO : 436,92
DIST.PROG. : 6350,69

SEZIONE N. : 255
QT. PROGETTO : 436,92
DIST.PROG. : 6350,00
DIST.PREC. : 25,00
DIST.SUCC. : 25,00

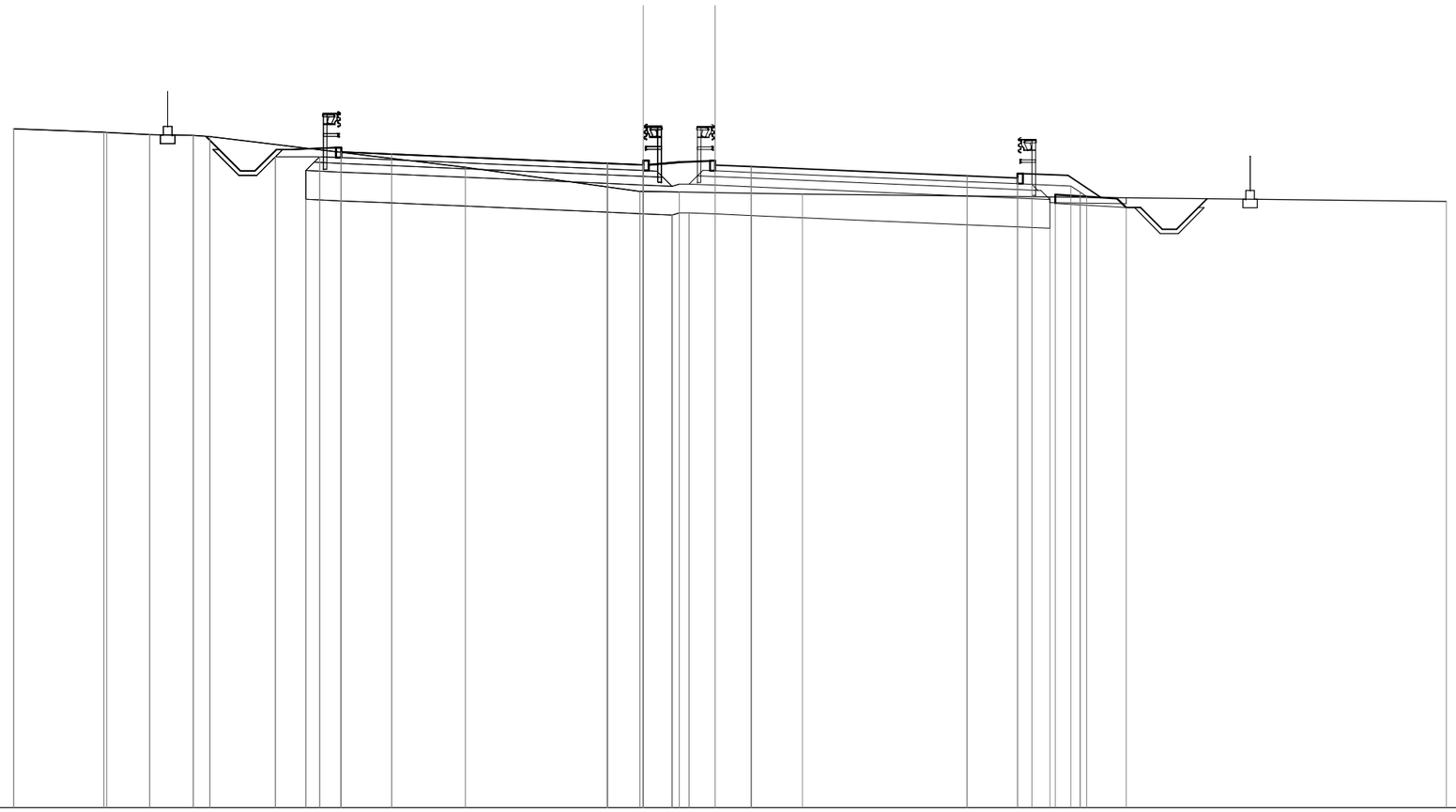

SCALA 1:200

QT.RIF. 414,596

| QUOTE TERRENO | 438,17 | | 438,06
438,04 | | 437,97 | | 437,95
437,90 | | | | 436,83 | | | 436,00
436,00 | | 435,98 | 435,96 | | 435,91 | | | |

SCAVI E BONIFICHE	
STERRO	12,162 mq
SCOTICO	2,745 m
BONIFICA	12,880 mq
FOSSO (SEZ. OBBL.)	1,841 mq

RILEVATI	
RILEVATO	0,812 mq

SOVRASTRUTTURA STRADALE	
STRATI LEGATI	10,510 m
MISTO CEMENTATO	11,442 m
MISTO GRANULARE	11,942 m

DIFESA IDRAULICA	
MATERASSO DRENANTE	0,693 mq

SEZIONE N. : 256
QT. PROGETTO : 437,14
DIST.PROG. : 6375,73

SEZIONE N. : 256
QT. PROGETTO : 437,13
DIST.PROG. : 6375,00
DIST.PREC. : 25,00
DIST.SUCC. : 25,00

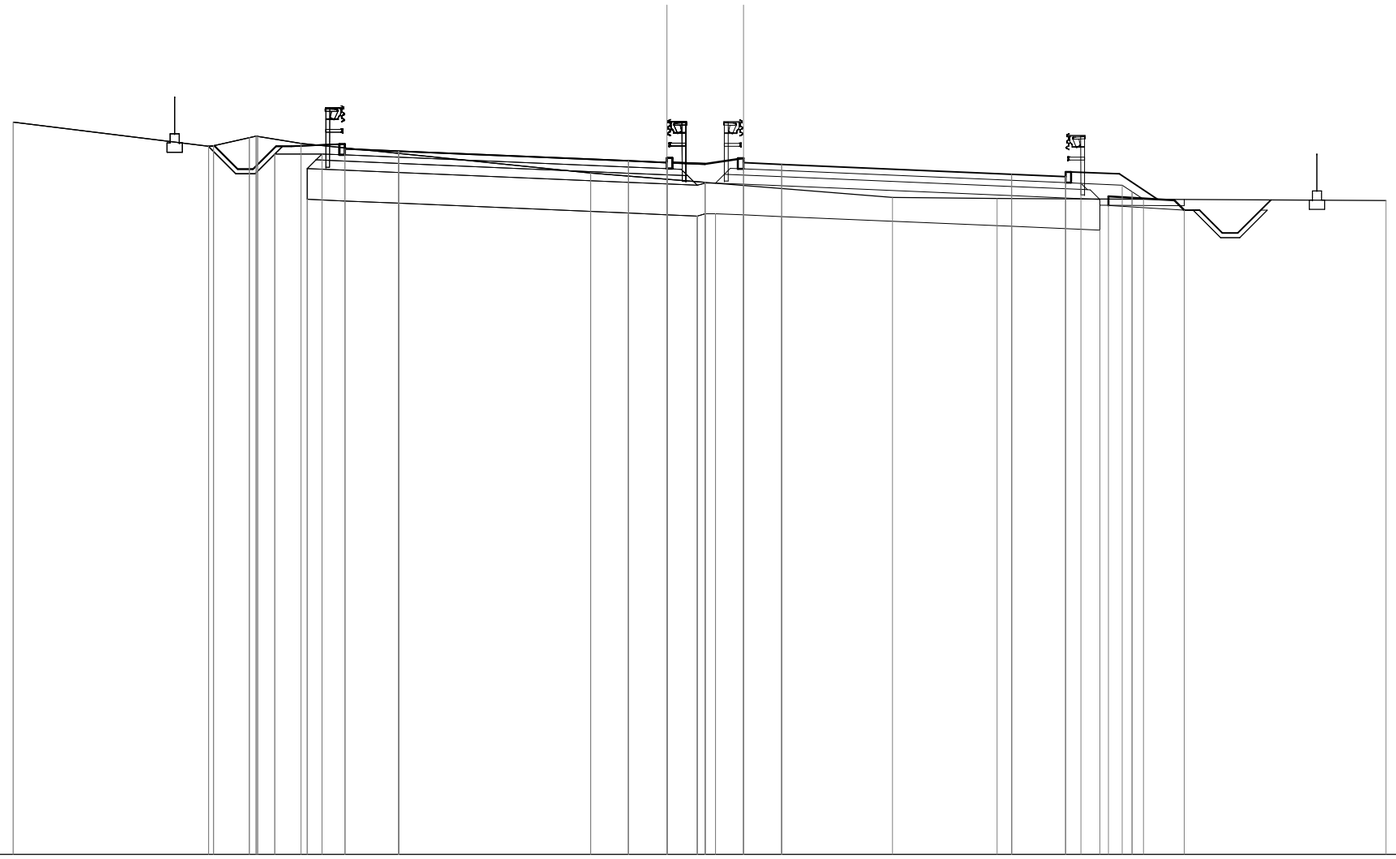

SCALA 1:200

QT.RIF. 414,583

QUOTE TERRENO	438,45		437,67	437,68	437,95	438,00	437,99	437,76			436,80		436,60	436,49	436,39		436,00		435,97				435,90
		6,37		1,17		1,41			9,45			2,49	1,25	1,25		4,86		3,41			12,69		
QUOTE PROGETTO							437,67	437,74 437,39 437,59 437,39 437,59 437,59 437,51				437,19	437,14		437,13	437,08			436,76	436,68 436,83	436,77	435,94	
							1,57	1,75		7,50		1,25	2,50		1,25		7,50		1,76	1,57	1,25		

SCAVI E BONIFICHE	
STERRO	17,918 mq
SCOTICO	2,888 m
BONIFICA	12,877 mq
FOSSO (SEZ. OBBL.)	1,874 mq

RILEVATI	
RILEVATO	0,895 mq

SOVRASTRUTTURA STRADALE	
STRATI LEGATI	10,505 m
MISTO CEMENTATO	11,437 m
MISTO GRANULARE	11,937 m

DIFESA IDRAULICA	
MATERASSO DRENANTE	0,693 mq

SEZIONE N. : 257
QT. PROGETTO : 437,29
DIST.PROG. : 6400,77

SEZIONE N. : 257
QT. PROGETTO : 437,28
DIST.PROG. : 6400,00
DIST.PREC. : 25,00
DIST.SUCC. : 25,00

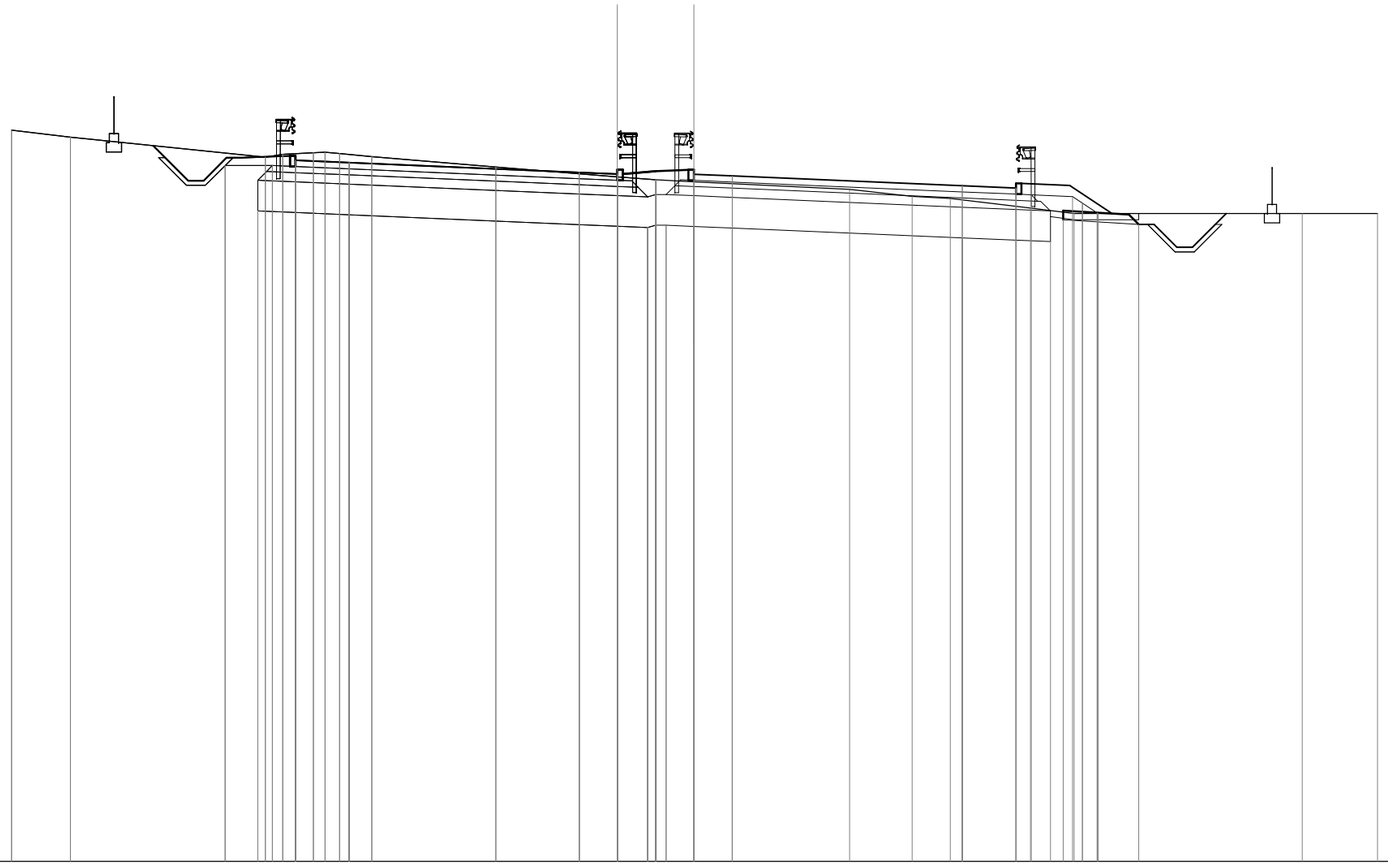

SCALA 1:200

QT.RIF. 414,881

QUOTE TERRENO	438,72		438,49		437,84	437,93	437,98	438,00	437,96	437,86	437,52	437,20	437,10	437,10	437,04	436,79	436,56	436,50	436,18	436,00	436,00	436,00
		1,92	6,36		0,57	1,00	0,39	0,47	1,05	4,05	3,97	1,25	1,23	5,08	2,04	1,25	2,61	1,42	7,44	2,46		
QUOTE PROGETTO				437,82	437,89	437,54	437,74	437,54	437,74	437,66	437,34	437,29	437,28	437,23	436,91	436,83	436,98	436,92	436,00			
				1,57	1,75					7,50	1,25	2,50	1,25	7,50	1,75	1,57	1,38					

SCAVI E BONIFICHE	
STERRO	27,548 mq
BONIFICA	13,125 mq
FOSSO (SEZ. OBBL.)	0,635 mq

SOVRASTRUTTURA STRADALE	
STRATI LEGATI	10,500 m
MISTO CEMENTATO	11,355 m
MISTO GRANULARE	11,948 m

SEZIONE N. : 258
QT. PROGETTO : 437,37
DIST.PROG. : 6425,82

SEZIONE N. : 258
QT. PROGETTO : 437,37
DIST.PROG. : 6425,00
DIST.PREC. : 25,00
DIST.SUCC. : 25,00

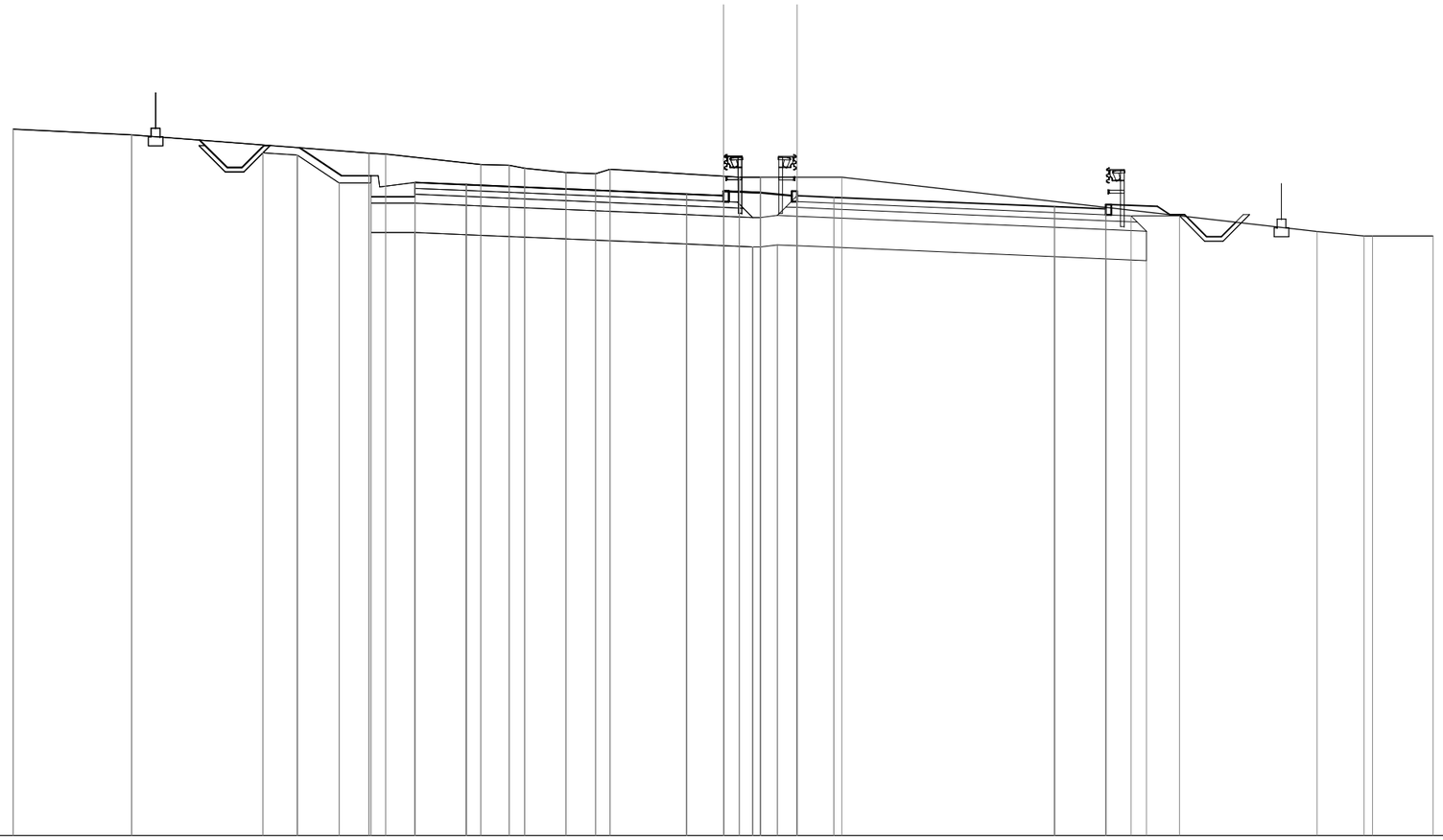

SCALA 1:200

QT.RIF. 415,614

| | | |

SCAVI E BONIFICHE	
STERRO	72.802 mq
BONIFICA RILEVATO	42.489 mq
FOSSO (SEZ. OBBL.)	3.094 mq

SOVRASTRUTTURA STRADALE	
STRATI LEGATI	21.000 m
MISTO CEMENTATO	22.938 m
MISTO GRANULARE	24.404 m

SEZIONE N. : 259
QT. PROGETTO : 437,39
DIST.PROG. : 6450,86

SEZIONE N. : 259
QT. PROGETTO : 437.39
DIST.PROG. : 6450.00
DIST.PREC. : 25.00
DIST.SUCC. : 25.00

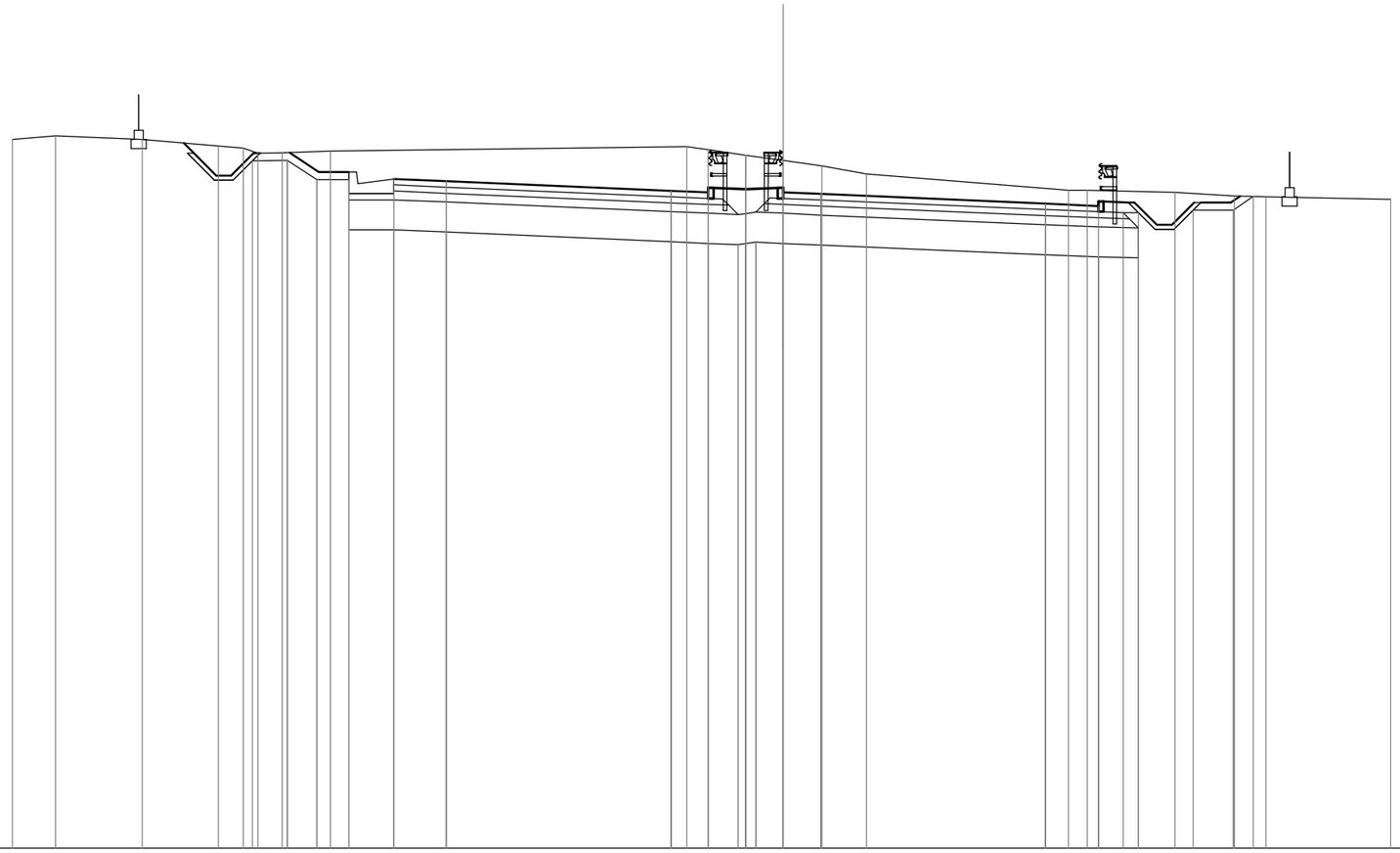

SCALA 1:200

QT.RIF. 415.529

QUOTE TERRENO	439.15	439.27	439.15	438.93	438.86	438.70	438.71	438.76	438.92	438.81	438.63	438.45	438.27	438.00	437.47	437.46	437.39	437.27	437.24	437.16
DIST. PARZ. TERR.	1.45	2.90	2.53	0.84	0.49	0.81	1.60	11.90	0.71	1.25	1.25	1.28	1.49	6.74	0.62	2.93	1.99	1.05	4.16	
QUOTE PROGETTO	438.72	438.07	438.07	437.84	437.76	437.44	437.39	437.39	437.34	437.02	436.94	437.09	437.06	437.06	437.06	437.26				
DIST.PARZ. PROG.	0.97	1.00	1.50	1.74	7.50	1.25	2.50	1.25	7.50	1.76	0.82	2.42	1.00							

SCAVI E BONIFICHE	
STERRO	83.164 mq
BONIFICA RILEVATO	49.924 mq
FOSSO (SEZ. OBBL.)	4.429 mq

SOVRASTRUTTURA STRADALE	
STRATI LEGATI	21.001 m
MISTO CEMENTATO	22.939 m
MISTO GRANULARE	24.405 m

SEZIONE N. : 260
QT. PROGETTO : 437,34
DIST.PROG. : 6475,90

SEZIONE N. : 260
QT. PROGETTO : 437.34
DIST.PROG. : 6475.00
DIST.PREC. : 25.00
DIST.SUCC. : 25.00

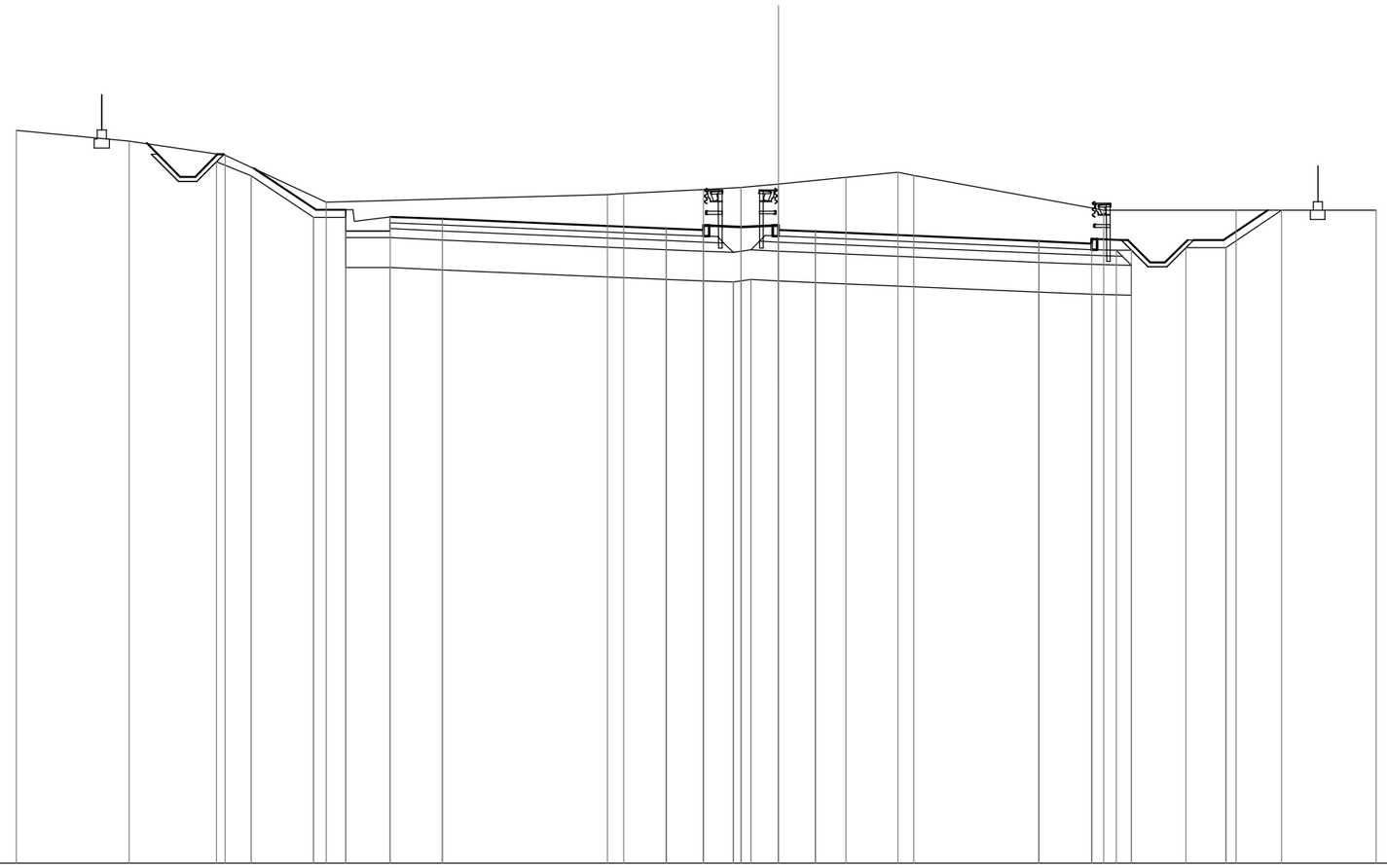

SCALA 1:200

QT.RIF. 416.127

QUOTE TERRENO	440.69		440.32		439.86		438.28		438.53 438.56		438.71	438.77	438.88		439.11	439.28 439.18		438.00		438.00		438.00
DIST. PARZ. TERR.		3.78		3.22		3.38		9.44	0.54	2.67	1.25	1.25		2.28	1.74	0.53	6.36		4.44		4.69	
QUOTE PROGETTO					439.41	438.02	438.02	437.79	437.72		437.39	437.34	437.34	437.29			436.97	436.90 437.05 437.01		437.01	437.01	438.00
DIST.PARZ. PROG.					2.08	1.00	1.50	1.75		7.50	1.25	2.50	1.25		7.50		1.76	0.82	2.42	1.00	1.48	

SCAVI E BONIFICHE	
STERRO	96.004 mq
BONIFICA RILEVATO	52.590 mq
FOSSO (SEZ. OBBL.)	7.747 mq

SOVRASTRUTTURA STRADALE	
STRATI LEGATI	20.998 m
MISTO CEMENTATO	22.936 m
MISTO GRANULARE	24.402 m

SEZIONE N. : 261
QT. PROGETTO : 437,23
DIST.PROG. : 6500,95

SEZIONE N. : 261
QT. PROGETTO : 437.23
DIST.PROG. : 6500.00
DIST.PREC. : 25.00
DIST.SUCC. : 25.00

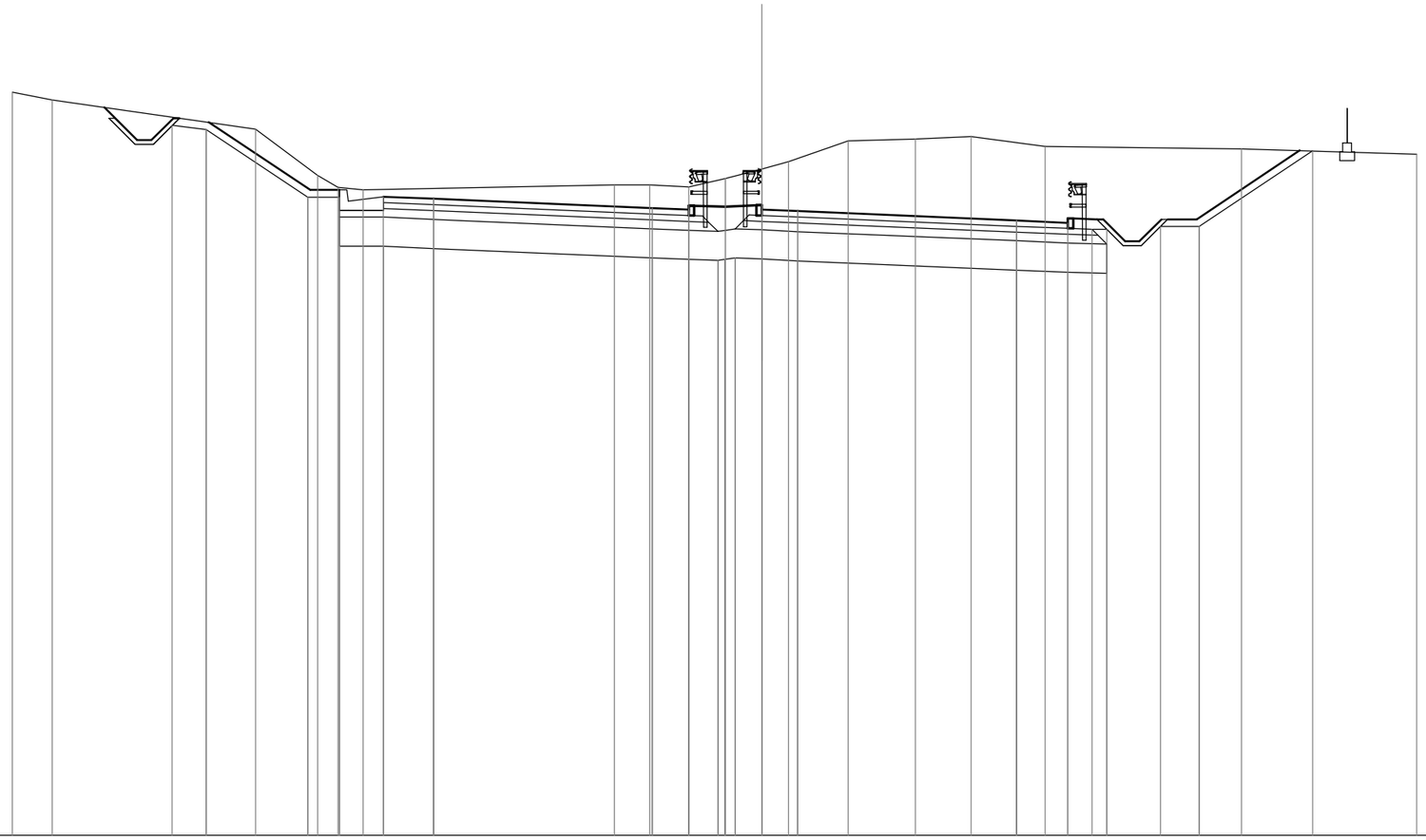

SCALA 1:200

QT.RIF. 415.760

QUOTE TERRENO	441.27	441.00				440.00		438.40	438.00	437.91				438.09	438.09	438.01	438.30	438.63	438.87	439.58	439.65	439.75	439.40				439.32		439.14
DIST. PARZ. TERR.		1.37	6.98			2.13		0.71	0.86	8.61				1.23	1.33	1.25	1.25	0.93	2.04	2.30	1.92	2.54	6.74				6.00		
QUOTE PROGETTO					440.23		437.91	437.91		437.68	437.60			437.28	437.23		437.23	437.18					436.86	436.78 436.93 436.90			436.90	436.90		439.26
DIST.PARZ. PROG.					3.48		1.00	1.50		1.74	7.50			1.25		2.50	1.25		7.50				1.76	0.82		2.42	1.00	3.54		

SCAVI E BONIFICHE	
STERRO	67,905 mq
BONIFICA	11,450 mq
FOSSO (SEZ. OBBL.)	0,280 mq
SBANCAMENTO MURO	9,070 mq

SOVRASTRUTTURA STRADALE	
STRATI LEGATI	10,500 m
MISTO CEMENTATO	10,932 m
MISTO GRANULARE	11,124 m

SEZIONE N. : 262
QT. PROGETTO : 437,05
DIST.PROG. : 6525,99

SEZIONE N. : 262
QT. PROGETTO : 437,06
DIST.PROG. : 6525,00
DIST.PREC. : 25,00
DIST.SUCC. : 25,00

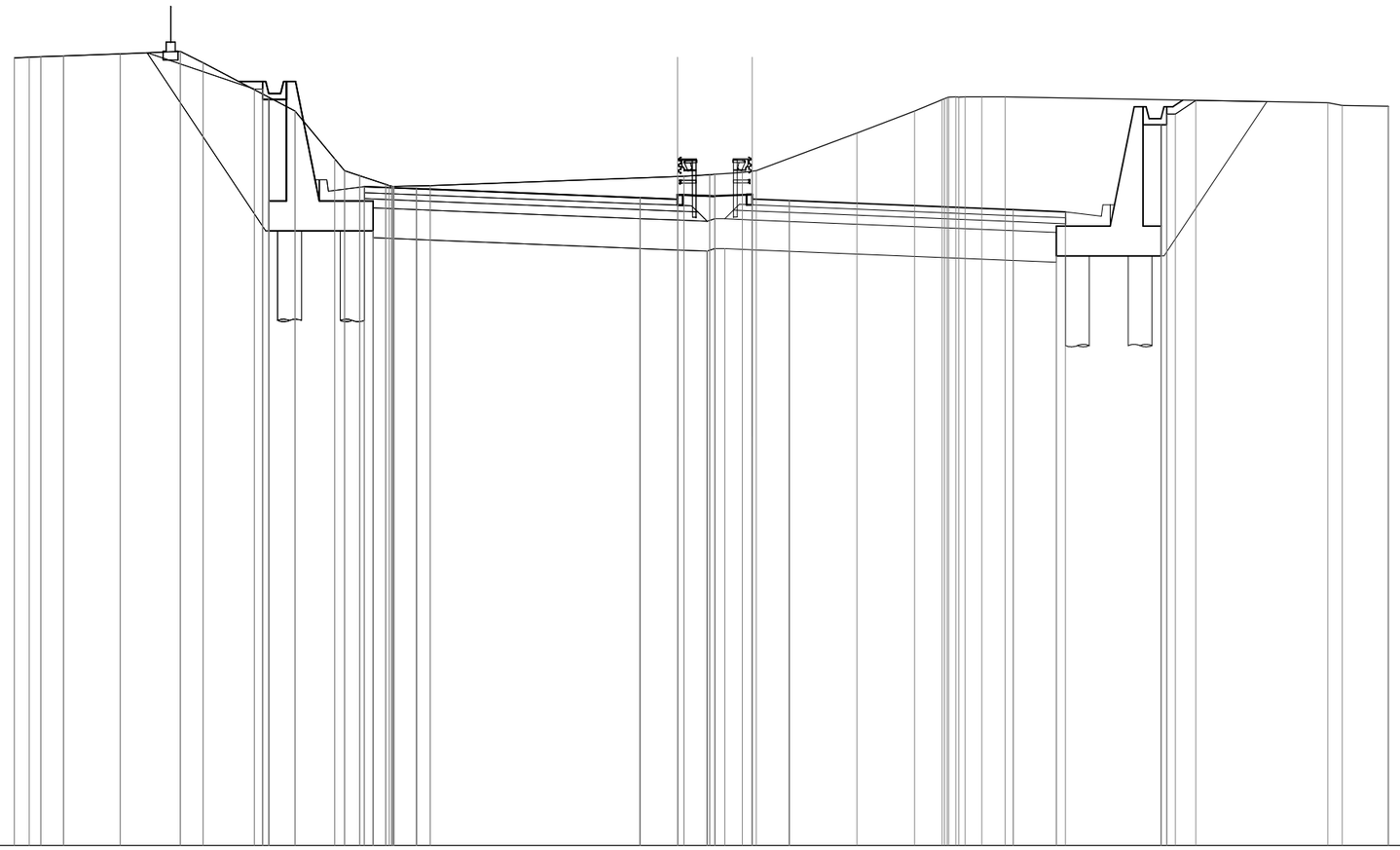

SCALA 1:200

QT.RIF. 415,407

QUOTE TERRENO	441,78	441,80	441,82	441,85	441,92	442,00	441,62	440,00	438,40	438,00	437,83	437,54	437,51	437,48	437,48	437,48	437,47	437,51	437,80	437,81	437,87	437,88	437,94	437,98	438,00	439,26	440,00	440,38	440,42	440,45	440,46	440,47	440,47	440,47	440,47	440,47	440,28	440,19	440,16	440,16
	0,50	0,39	0,76	1,90	2,01	0,77	3,08	1,33	0,34	0,51	0,87	1,20	8,29						0,86	0,92	0,33	3,38	1,93	0,92						0,56	0,78	10,81					0,48	1,53	

QUOTE PROGETTO	440,99	440,99	440,99	437,47	437,40	437,10	437,05	437,06	437,00	436,70	436,63	440,15	440,15	440,36
	0,60		3,40	1,75	7,50	1,25	2,50	1,25	7,50	1,75	3,40	0,33		

SCAVI E BONIFICHE	
STERRO	79,018 mq
BONIFICA	11,433 mq
FOSSO (SEZ. OBBL.)	0,280 mq
SBANCAMENTO MURO	17,619 mq

SOVRASTRUTTURA STRADALE	
STRATI LEGATI	10,499 m
MISTO CEMENTATO	10,932 m
MISTO GRANULARE	11,125 m

SEZIONE N. : 263
QT. PROGETTO : 436,80
DIST.PROG. : 6551,02

SEZIONE N. : 263
QT. PROGETTO : 436,81
DIST.PROG. : 6550,00
DIST.PREC. : 25,00
DIST.SUCC. : 25,00

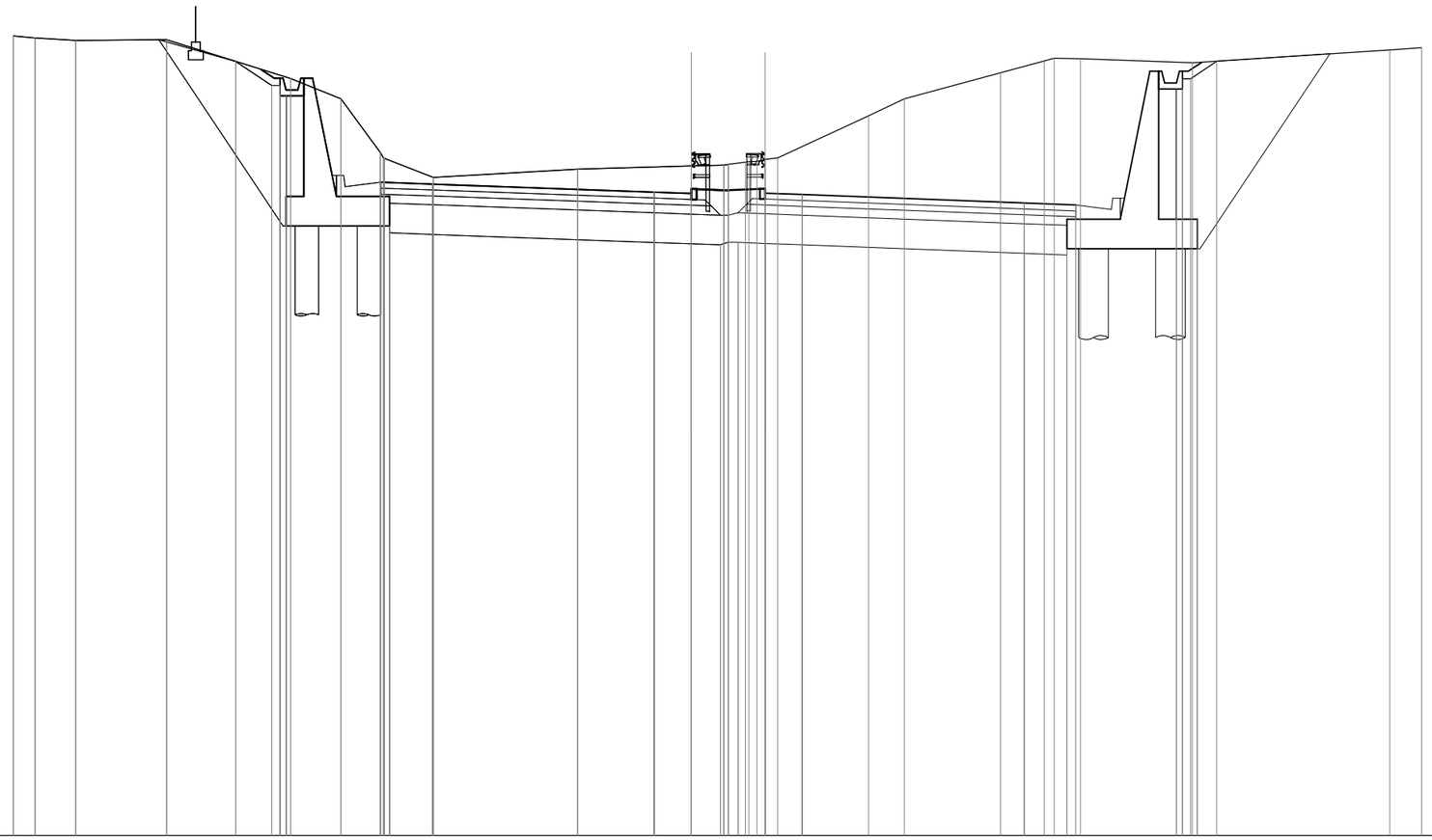

SCALA 1:200

QT.RIF. 415,095

| | | |

SCAVI E BONIFICHE	
STERRO	140,534 mq
BONIFICA	22,897 mq
FOSSO (SEZ. OBBL.)	0,560 mq
SBANCAMENTO MURO	42,427 mq

RILEVATI	
RILEVATO	0,004 mq

SOVRASTRUTTURA STRADALE	
STRATI LEGATI	21,001 m
MISTO CEMENTATO	21,901 m
MISTO GRANULARE	22,300 m

SEZIONE N. : 264
QT. PROGETTO : 436,49
DIST.PROG. : 6576,05

SEZIONE N. : 264
QT. PROGETTO : 436,50
DIST.PROG. : 6575,00
DIST.PREC. : 25,00
DIST.SUCC. : 25,00

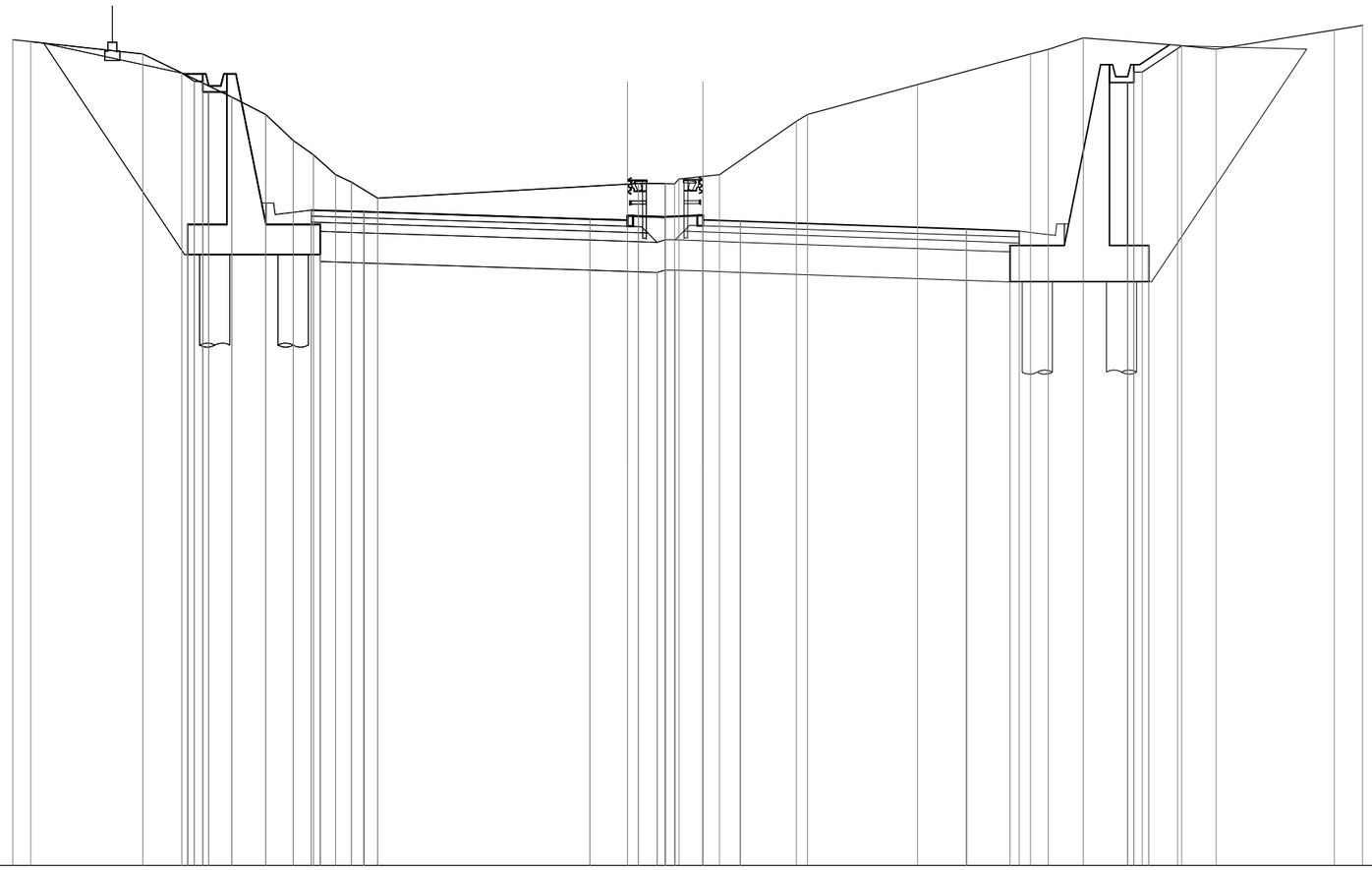

SCALA 1:200

QT.RIF. 415,090

| | | |

SCAVI E BONIFICHE	
STERRO	151,620 mq
BONIFICA	22,871 mq
FOSSO (SEZ. OBBL.)	0,560 mq
SBANCAMENTO MURO	51,607 mq

SOVRASTRUTTURA STRADALE	
STRATI LEGATI	20,999 m
MISTO CEMENTATO	21,898 m
MISTO GRANULARE	22,297 m

SEZIONE N. : 265
QT. PROGETTO : 436,11
DIST.PROG. : 6601,07

SEZIONE N. : 265
QT. PROGETTO : 436,13
DIST.PROG. : 6600,00
DIST.PREC. : 25,00
DIST.SUCC. : 18,46

SCALA 1:200

QT.RIF. 415,233

QUOTE TERRENO	443,15	443,14	443,22	443,19	443,27	443,35	443,35	442,30	442,00	440,57	440,00	438,57	438,00	437,10	436,76	436,73	436,63	436,61	436,59	436,96	437,10	438,00	438,58	440,00	441,41	442,00	443,04	443,38	443,38	443,56	443,49	443,55	443,48	443,22	443,24	443,85
		1,40	0,41	2,06		2,26	0,88	2,57	1,02	1,43	0,57	1,75	0,64	2,90	5,16	1,25	0,85	0,65	1,06	2,66	2,76	1,27	2,03	0,73	0,60	1,69	0,97	0,47	2,31	3,17	4,84	

QUOTE PROGETTO	441,57	440,93	440,93	436,41	436,36	436,15	436,11	436,13	436,09	435,84	435,79	441,31	441,31	443,44
	0,96		3,60	1,75	7,50	1,25	2,50	1,25	7,50	1,75	3,80		3,20	