

REGIONE BASILICATA



COMUNE DI PALAZZO SAN GERVASIO


















IMPIANTO AGROVOLTAICO

PROGETTO REALIZZAZIONE IMPIANTO AGRIVOLTAICO E RELATIVE OPERE DI
CONNESSIONE IN AGRO DI PALAZZO SAN GERVASIO - PZ
LOCALITÀ PIANO DELLE TAVOLE

POTENZA NOMINALE 20 MW

<p>N° ALLEGATO A.12.a.4.2.</p>	<p>Carta dei Vincoli dell'Area - L.R. 54_2015</p> <p style="text-align: center;"><small>COMMITTENTE</small> PALAZZO 1 SOLAR S.R.L.S. <small>via Anna Maeria Ortese N° 6 - 85 100 - POTENZA P.IVA 02155030766</small></p> <p><small>Il Tecnico</small> Arch. Angela Loscalzo Ordine degli Architetti della provincia di Potenza al n. 1148 sez. A Pec: angela.loscalzo@pec.basilicatanel.it</p>
	
<p>DATA: APRILE 2023</p>	<p>Rev n°1</p>

**Legenda
Opere in Progetto**

-  Pannelli Fotovoltaici
-  Cavidotto interno
-  Cabine di Impianto
-  Cabina di Consegna
-  Cavidotto Esterno
-  Recinzione
-  Viabilità
-  SE TERNA
-  Limiti Comunali
-  Vincoli L.R. 54_2015
-  Buffer Centri Urbani 3000 m
-  aree_vincolate_ope legis_ art136
-  Fiumi, torrenti e corsi d'acqua - Buffer 500 m
-  Rete Ecologica - Corridoi Fluviali
-  Beni_Paesaggistici_Foreste e Boschi_ art142g

