



ANAS S.p.A.

Direzione Centrale Programmazione Progettazione

CORRIDOIO PLURIMODALE TIRRENICO-NORD EUROPA ITINERARIO AGRIGENTO -CALTANISSETTA-A19

S.S. N° 640 "DI PORTO EMPEDOCLE"

AMMODERNAMENTO E ADEGUAMENTO ALLA CAT. B DEL D.M. 5.11.2001
Dal km 44+000 allo svincolo con l'A19

PROGETTO DEFINITIVO

GRUPPO DI PROGETTAZIONE ATI: TECHNITAL s.p.a. (mandataria) S.I.S. Studio di Ingegneria Stradale s.r.l. DELTA Ingegneria s.r.l. INFRATEC s.r.l. Consulting Engineering PROGIN s.p.a.		I RESPONSABILI DI PROGETTO <i>Dott. Ing. M. Raccosta</i> Ordine Ing. Verona n° A1665 <i>Prof. Ing. A. Bevilacqua</i> Ordine Ing. Palermo n° 4058 <i>Dott. Ing. M. Carlino</i> Ordine Ing. Agrigento n° A628 <i>Dott. Ing. N. Troccoli</i> Ordine Ing. Potenza n° 836 <i>Dott. Ing. S. Esposito</i> Ordine Ing. Roma n° 20837
		IL GEOLOGO
		INTEGRAZIONE PRESTAZIONI SPECIALISTICHE <i>Dott. Ing. M. Raccosta</i>
VISTO:IL RESPONSABILE DEL PROCEDIMENTO <i>Dott. Ing. Massimiliano Fidenzi</i>	VISTO:IL RESPONSABILE DEL SERVIZIO PROGETTAZIONE <i>Dott. Ing. Antonio Valente</i>	DATA PROTOCOLLO

PROGETTO STRADALE SEZIONI TRASVERSALI ASSE PRINCIPALE - TAV. 5/7 Da progr. 12+375 a progr. 20+300

CODICE PROGETTO		NOME FILE		REVISIONE	FOGLIO	SCALA:
L0407B D 0501		L0407B-D-0501-P01-PS04-TRA-SZ05-B.PDF		B	05 di 07	1:200
	CODICE ELAB.					
	P01PS04TRASZ05					
D						
C						
B	REVISIONE A SEGUITO ISTRUTTORIA ANAS DEL 19/03/2007	Aprile 2007				
A	EMISSIONE	Ottobre 2006	G. Fusani	F. Arciuli	C. Marro	
REV.	DESCRIZIONE	DATA	VERIFICATO RESP. TECNICO	CONTROLLATO RESP. D'ITINERARIO	APPROVATO RESP. DI SETTORE	

CAVALCAFERROVIA GROTTICELLE
PROGR. 12+300.63 ÷ 12+345.63

SCAVI E BONIFICHE	
SCOTICO	20.796 m
BONIFICA RILEVATO	16.635 mq
RILEVATI	
RILEVATO	28.638 mq
SOVRASTRUTTURA STRADALE	
STRATI LEGATI	18.261 m
MISTO CEMENTATO	19.147 m
MISTO GRANULARE	19.541 m

SEZIONE N. : 40 SEZIONE N. : 497 SEZIONE N. : 6
 QT. PROGETTO : 522.228 QT. PROGETTO : 522.370 QT. PROGETTO : 522.364
 DIST.PROG. : 382.26 DIST.PROG. : 12400.00 DIST.PROG. : 49.86
 DIST.PREC. : 25.00
 DIST.SUCC. : 25.00



SCALA 1:200

QT.RIF. 498.899

QUOTE TERRENO	519.98	519.88	519.88	519.87	519.86	520.12	520.21	520.41	520.42	520.34	520.34	520.24	520.21	520.00	520.00	520.00	520.00	520.00	520.00	519.96	520.00	519.61	519.38	519.03	
	3.55		13.76			5.00		11.24		4.37		7.23	0.36	5.44	0.57	0.62	0.43	0.38	0.61	0.61	2.97	2.70	2.87		
QUOTE PROGETTO		519.95	522.17	522.21	521.86	522.06	522.11	522.23	522.23	522.35	522.46	522.30	522.50	522.17	522.37	522.37	522.36	522.36	522.36	522.36	522.16	522.51	522.47	520.12	
		3.34	1.07	1.50	3.71	3.71	3.75	1.25	2.53	1.25	3.75	3.75	0.80	3.75	1.50	1.07	3.52								

SCAVI E BONIFICHE	
SCOTICO	22.581 m
BONIFICA RILEVATO	18.070 mq
RILEVATI	
RILEVATO	19.346 mq
SOVRASTRUTTURA STRADALE	
STRATI LEGATI	19.948 m
MISTO CEMENTATO	20.843 m
MISTO GRANULARE	21.241 m

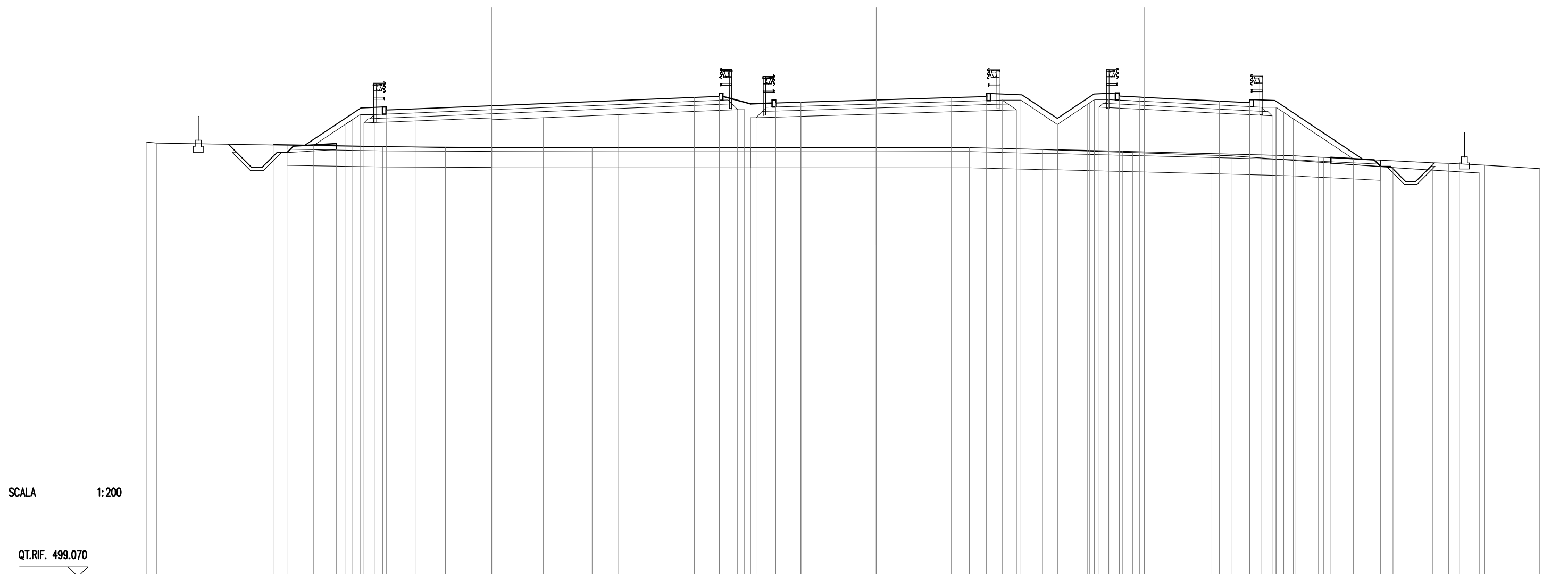
SEZIONE N. : 38 SEZIONE N. : 498 SEZIONE N. : 8
 QT. PROGETTO : 522.404 QT. PROGETTO : 522.573 QT. PROGETTO : 522.756
 DIST.PROG. : 357.46 DIST.PROG. : 12425.00 DIST.PROG. : 74.60
 DIST.PREC. : 25.00
 DIST.SUCC. : 25.00



QUOTE TERRENO	520.59	520.64			520.87		520.96		521.06	521.11	521.11	521.11	521.10	521.09	521.07	521.02	520.95	520.91	520.83		520.54		520.00	520.00	520.00	519.92	519.71											
	2.38		13.36		5.00		5.90		3.11	2.63	0.75	0.54	0.45	1.32	1.75	0.81	1.69		5.99		10.73		0.54	0.35		4.55												
QUOTE PROGETTO		520.71	522.32	522.36	522.01	522.21	522.27		522.40	522.40	522.41		522.55		522.68	522.73	522.53		522.25	522.45	522.48		522.57		522.66	522.51	522.71	522.74	522.76	522.76		522.70	522.67	522.47	522.82	522.78		520.33
		2.41	1.07	1.50		3.75		3.75		3.75		1.25	2.63		1.25	3.75		3.75		1.75	0.44	1.44		3.75		1.50	1.07		3.68									

SCAVI E BONIFICHE	
SCOTICO	28.134 m
BONIFICA RILEVATO	22.507 mq
RILEVATI	
RILEVATO	47.225 mq
TERRENO VEGETALE	3.682 m
SOVRASTRUTTURA STRADALE	
STRATI LEGATI	21.821 m
MISTO CEMENTATO	23.482 m
MISTO GRANULARE	24.167 m

SEZIONE N. : 35 SEZIONE N. : 499 SEZIONE N. : 11
 QT. PROGETTO : 522.490 QT. PROGETTO : 522.776 QT. PROGETTO : 522.906
 DIST.PROG. : 332.95 DIST.PROG. : 12450.00 DIST.PROG. : 99.02
 DIST.PREC. : 25.00
 DIST.SUCC. : 25.00



SCALA 1:200

QT.RIF. 499.070

QUOTE TERRENO	520.69 520.64	520.56	520.44	520.40	520.42	520.40	520.41	520.41	520.31 520.31	520.22 520.16 520.20	520.11 520.00 519.93	520.00 519.93 519.92	519.41	519.65 519.63 519.21	519.14 519.53	519.36							
	0.53	5.79	5.44	3.12	2.30	5.00	14.13	4.63	3.64	0.73	3.24	3.37	0.95	0.94	2.24	1.17	3.44	1.99	0.79	0.53	0.99	2.74	
QUOTE PROGETTO		520.51	522.38	522.42 522.07 522.27 522.34	522.49 522.49		522.90 522.76 522.96	522.42 522.62 522.66	522.78	522.89	522.94 522.74 523.09 523.03	521.86	523.08	523.12 522.77 522.97 522.92 522.91	522.72	522.64 522.44 522.79 522.75		519.82					
		2.80	1.07	1.50	3.75	10.07	1.25	2.81	1.25	3.75	3.75	1.75	1.57	1.76	1.82	1.07	1.00	3.75	1.50	1.07	4.39		

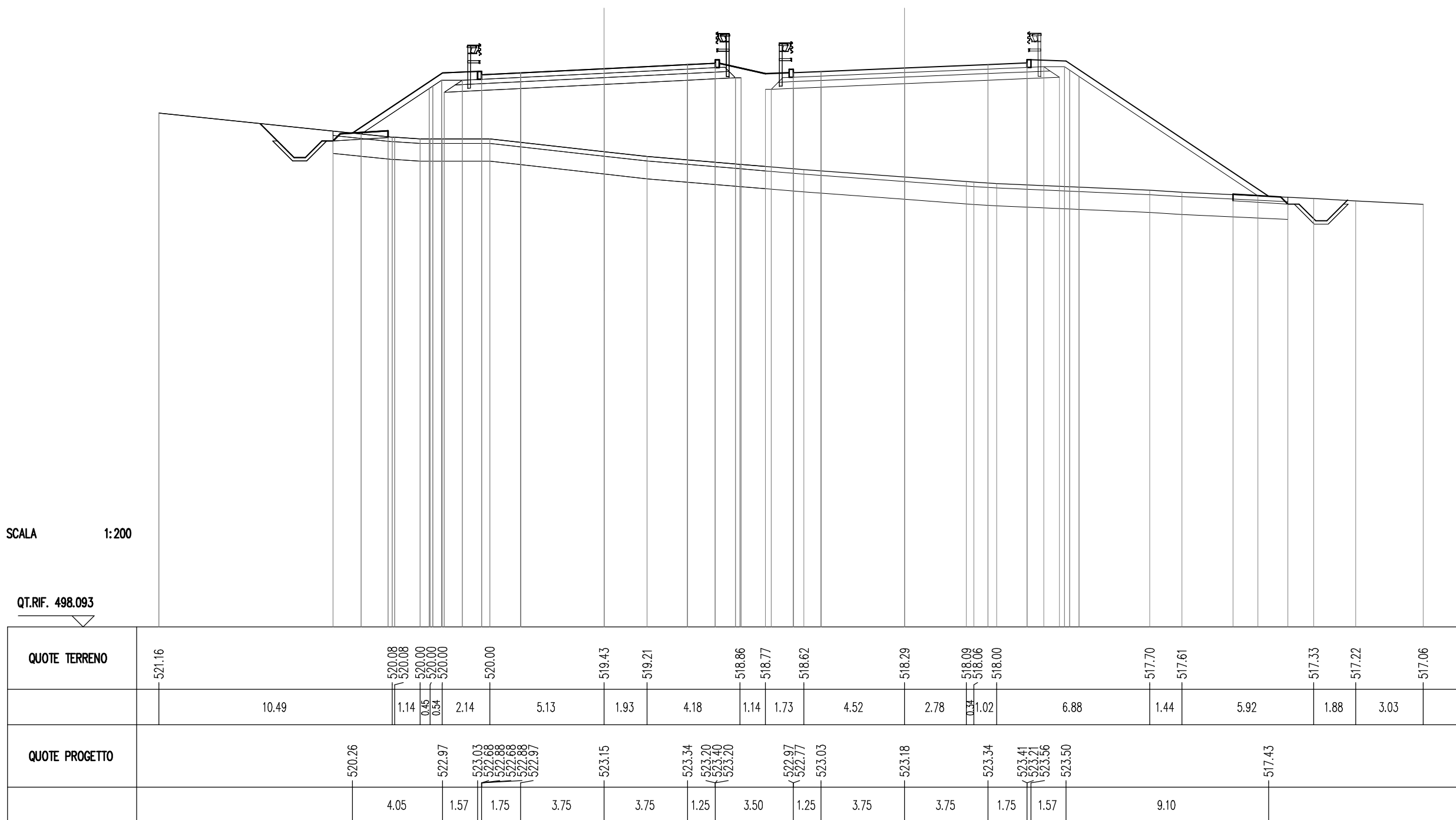
SOTTOVIA PROGR. 12+482.00

SCAVI E BONIFICHE	
STERRO	1.307 mq
SCOTICO	43.015 m
BONIFICA RILEVATO	34.313 mq
FOSSO (SEZ. OBBL.)	4.204 mq
RILEVATI	
RILEVATO	125.450 mq
TERRENO VEGETALE	18.957 m
SOVRASTRUTTURA STRADALE	
STRATI LEGATI	21.000 m
MISTO CEMENTATO	23.516 m
MISTO GRANULARE	24.520 m
DIFESA IDRAULICA	
MATERASSO DRENANTE	1.390 mq

SEZIONE N. : 501 SEZIONE N. : 501
 QT. PROGETTO : 523.153 QT. PROGETTO : 523.183
 DIST.PROG. : 12497.46 DIST.PROG. : 12500.00
 DIST.PREC. : 18.00
 DIST.SUCC. : 25.00

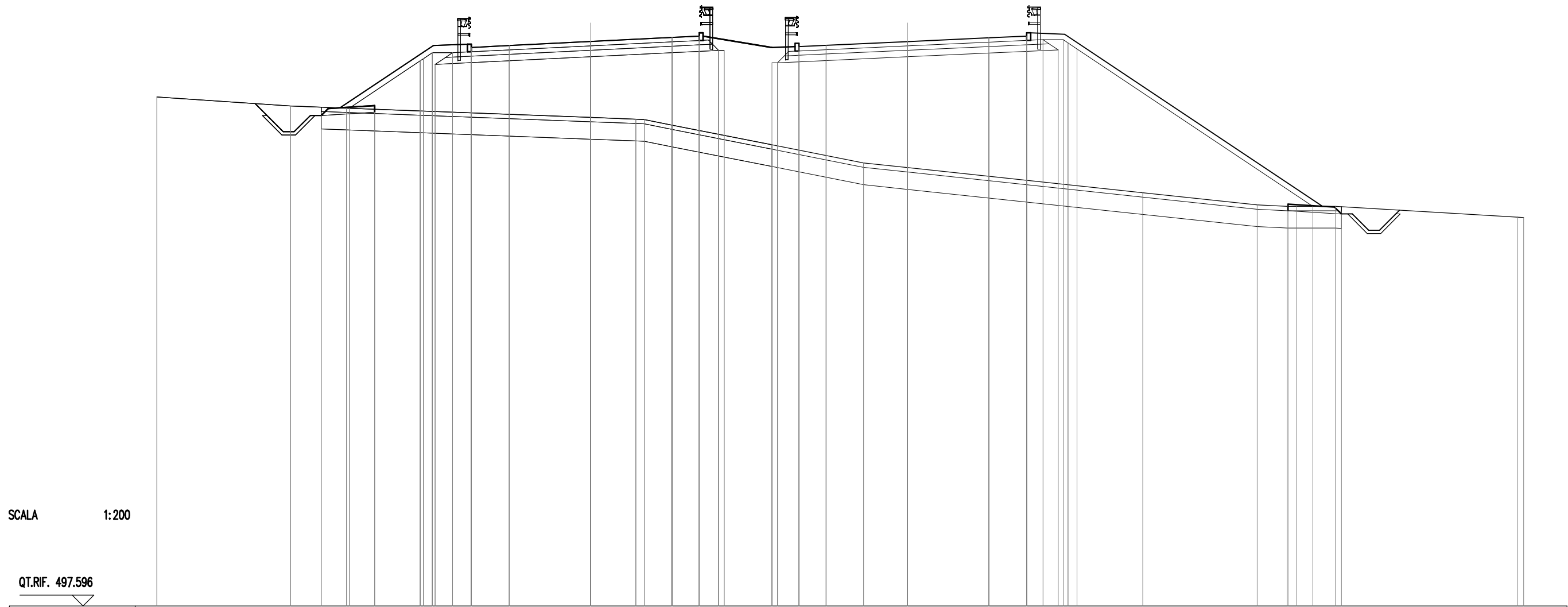
SCALA 1:200

QT.RIF. 498.093



SCAVI E BONIFICHE	
STERRO	0.677 mq
SCOTICO	26.447 m
BONIFICA RILEVATO	21.006 mq
FOSSO (SEZ. OBBL.)	1.601 mq
RILEVATI	
RILEVATO	108.429 mq
TERRENO VEGETALE	15.861 m
SOVRASTRUTTURA STRADALE	
STRATI LEGATI	10.500 m
MISTO CEMENTATO	11.720 m
MISTO GRANULARE	12.210 m
DIFESA IDRAULICA	
MATERASSO DRENANTE	0.693 mq

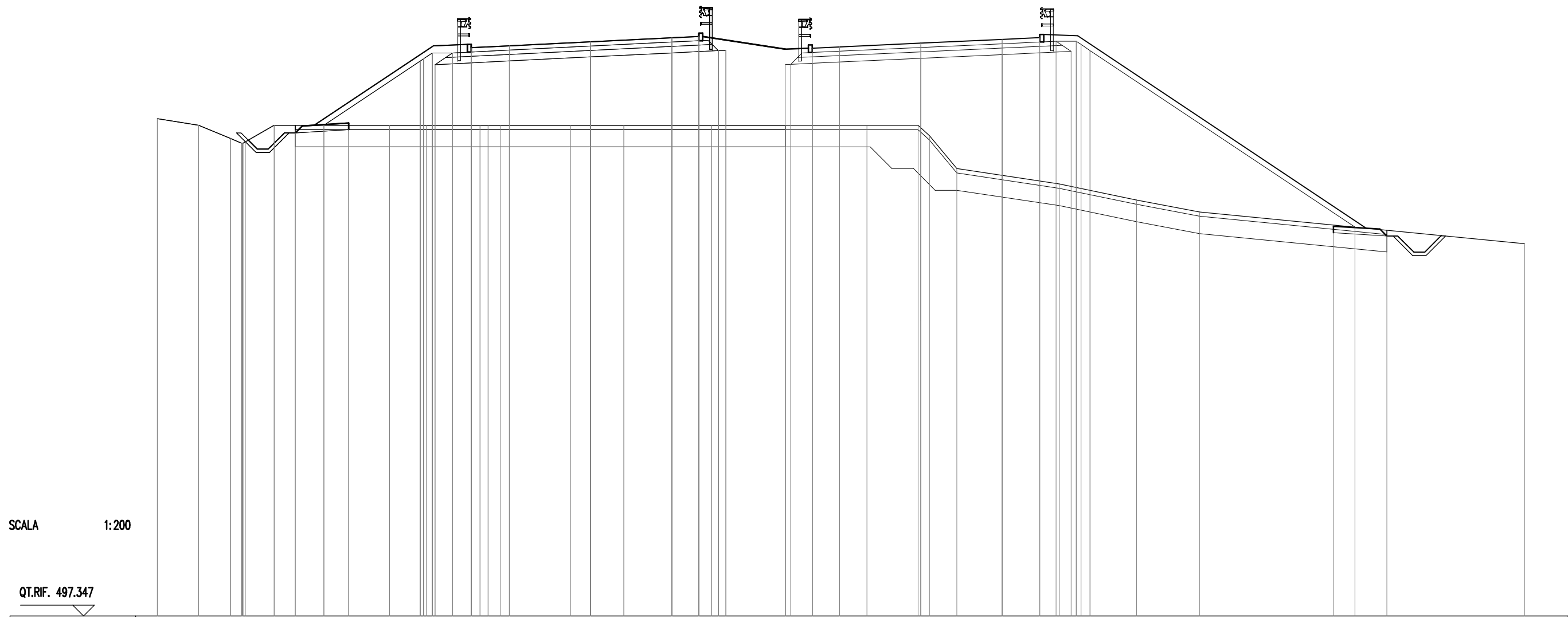
SEZIONE N. : 503 SEZIONE N. : 503
 QT. PROGETTO : 523.592 QT. PROGETTO : 523.589
 DIST.PROG. : 12546.89 DIST.PROG. : 12550.00
 DIST.PREC. : 25.00
 DIST.SUCC. : 21.25



QUOTE TERRENO	521.04	520.62	520.53		520.09	520.02	520.00	519.75	518.84	518.00	517.78		516.63	516.07	516.00	516.00	516.00	515.50	515.49
	6.16	2.58	11.26	2.09	0.38	1.26	4.62	4.23	2.02	10.85	5.27	1.38	0.44	1.79	8.41				
QUOTE PROGETTO		520.54	523.41	523.47	523.12	523.32	523.12	523.32	523.41	523.59	523.78	523.64	523.84	523.64	523.99	523.93	516.00		
		4.30	1.57	1.75	3.75	3.75	1.25	4.60	1.25	3.75	3.75	1.75	1.57	11.89					

SCAVI E BONIFICHE	
STERRO	0.765 mq
SCOTICO	28.885 m
BONIFICA RILEVATO	25.515 mq
FOSSO (SEZ. OBBL.)	1.296 mq
RILEVATI	
RILEVATO	102.819 mq
TERRENO VEGETALE	17.582 m
SOVRASTRUTTURA STRADALE	
STRATI LEGATI	10.500 m
MISTO CEMENTATO	11.720 m
MISTO GRANULARE	12.210 m
DIFESA IDRAULICA	
MATERASSO DRENANTE	0.692 mq

SEZIONE N. : 504 SEZIONE N. : 504
 QT. PROGETTO : 523.856 QT. PROGETTO : 523.792
 DIST.PROG. : 12571.58 DIST.PROG. : 12575.00
 DIST.PREC. : 3.75
 DIST.SUCC. : 17.00



QUOTE TERRENO	520.30	520.00	519.39	519.17	519.15	519.17	520.00	520.00	520.00	520.00	520.00	520.00	520.00	520.00	520.00	520.00	520.00	520.00	520.00	519.88	519.52	518.00	517.29	516.55	516.00	514.53												
	1.91	1.47	0.51	1.34		5.32	1.70	2.48	0.37	0.86	3.24	0.94	1.53	4.04	3.41	3.77	2.36	0.40	1.26	4.73	3.57	2.90		15.01														
QUOTE PROGETTO						520.00	523.67	523.73	523.38	523.58	523.38	523.58	523.58	523.67		523.86		524.04	523.90	524.10	523.90		523.56	523.36	523.62		523.79		523.96		524.05	523.85	524.20	524.13		515.25		
						5.50	1.57	1.76			3.75	3.75	1.24	5.24	1.26	3.75	3.75	1.74	1.57			13.32																

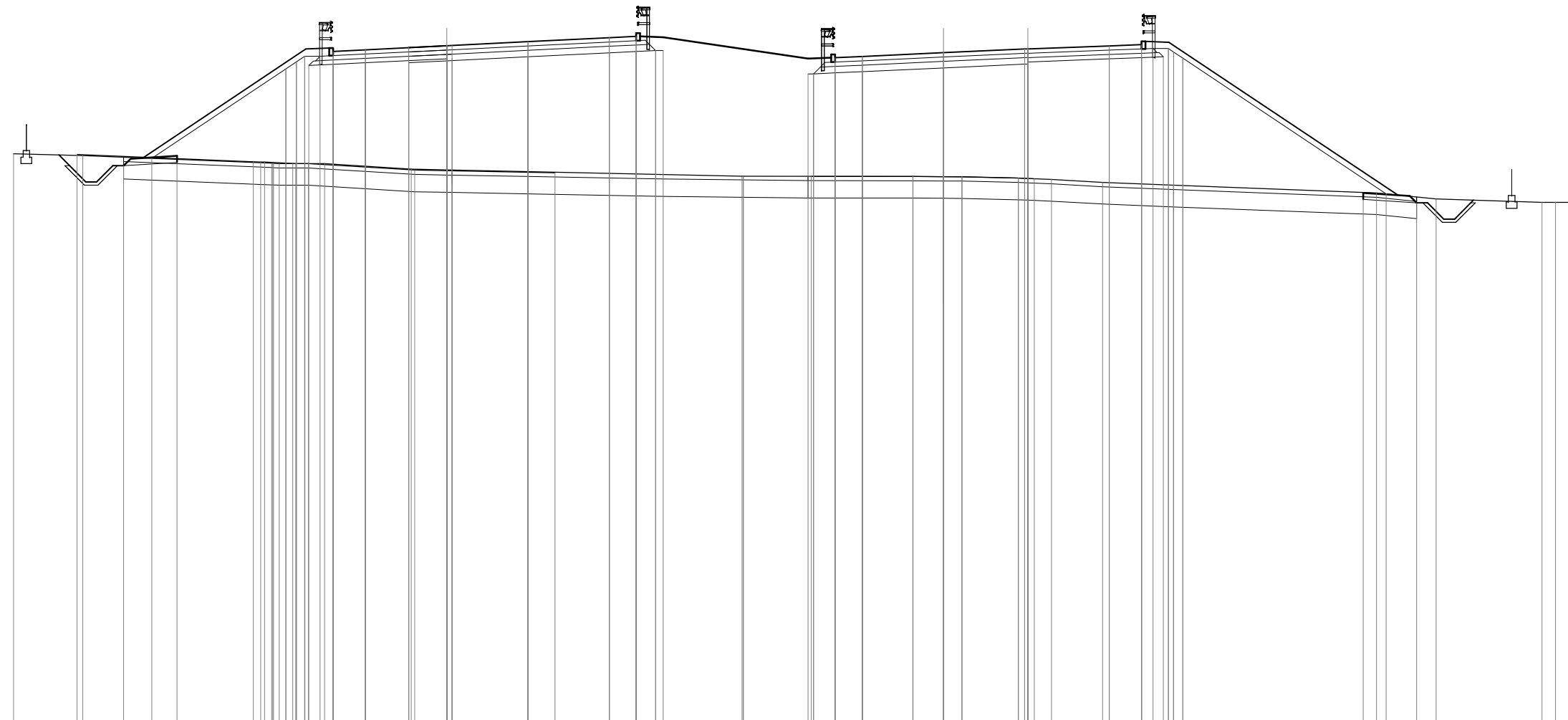
SOTTOVIA PROGR. 12+675.00

SCAVI E BONIFICHE	
SCOTICO	20.154 m
BONIFICA RILEVATO	16.122 mq
RILEVATI	
RILEVATO	113.019 mq
SOVRASTRUTTURA STRADALE	
STRATI LEGATI	19.405 m
MISTO CEMENTATO	20.305 m
MISTO GRANULARE	20.705 m

SEZIONE N. : 2 SEZIONE N. : 509 SEZIONE N. : 30
 QT. PROGETTO : 525.439 QT. PROGETTO : 525.116 QT. PROGETTO : 525.289
 DIST.PROG. : 4.50 DIST.PROG. : 12700.00 DIST.PROG. : 267.07
 DIST.PREC. : 15.24
 DIST.SUCC. : 1.82

SCALA 1:250

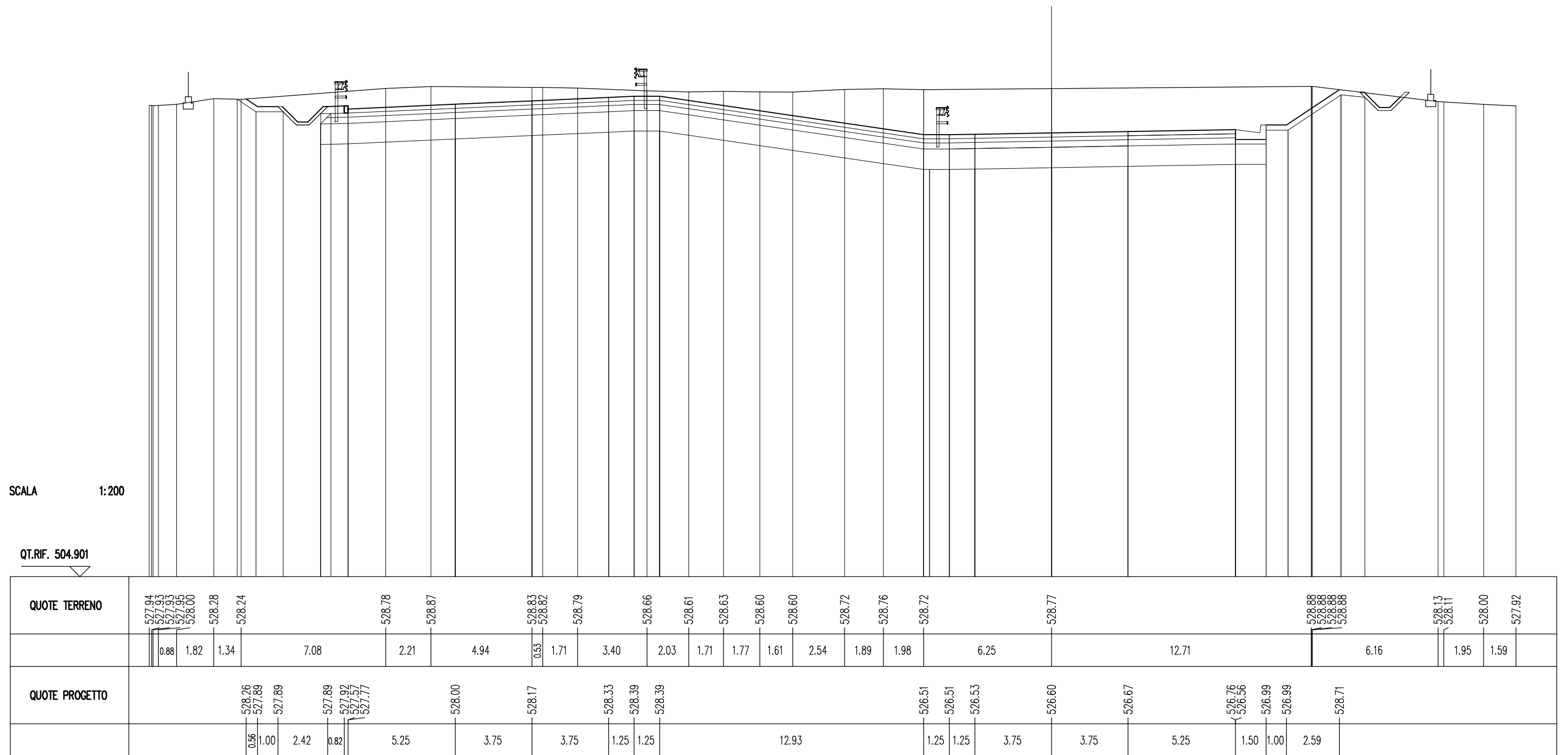
QT.RIF. 494.284



QUOTE TERRENO	520.46	520.43 520.37	520.09 520.07 520.07 520.01 520.01 520.01	520.00 520.00 520.00 520.00 520.00 520.00	519.75 519.70 519.67 519.58	519.58	519.42 519.42 519.42	519.40	519.41 519.41 519.40 519.39 519.39	519.33 519.33 519.31 519.30 519.27	519.14	519.00	518.65	518.37	518.21 518.21 518.21					
	2.94	7.88	0.63 0.47 0.75	4.00	1.48	4.75	8.64	3.14	4.69	1.41 0.88 2.59	0.44 0.80 2.36	3.27	9.37	2.75	4.89	0.62 0.65				
QUOTE PROGETTO		520.25	525.29	525.33 524.98 525.18 525.25	525.35	525.44 525.44 525.44 525.45	525.63	525.81 525.87 525.67	524.69 524.89 524.94	525.12	525.29 525.30 525.29	525.43	525.49 525.29 525.64 525.60	518.55						
			7.54	1.07	1.50	2.00	1.75	3.51	3.75	1.24	9.19	1.26	3.75	3.75	3.75	1.50	1.07	10.57		

SCAVI E BONIFICHE	
STERRO	148.835 mq
BONIFICA	46.269 mq
FOSSO (SEZ. OBBL.)	2.924 mq
RILEVATI	
TERRENO VEGETALE	6.608 m
SOVRASTRUTTURA STRADALE	
STRATI LEGATI	43.425 m
MISTO CEMENTATO	44.256 m
MISTO GRANULARE	45.962 m

SEZIONE N. : 514A
 QT. PROGETTO : 526.600
 DIST.PROG. : 12826.82
 DIST.PREC. : 1.82
 DIST.SUCC. : 23.18



SCAVI E BONIFICHE	
STERRO	283.182 mq
BONIFICA	47.359 mq
FOSSO (SEZ. OBBL.)	1.772 mq

RILEVATI	
TERRENO VEGETALE	14.242 m

SOVRASTRUTTURA STRADALE	
STRATI LEGATI	44.359 m
MISTO CEMENTATO	44.359 m
MISTO GRANULARE	47.359 m

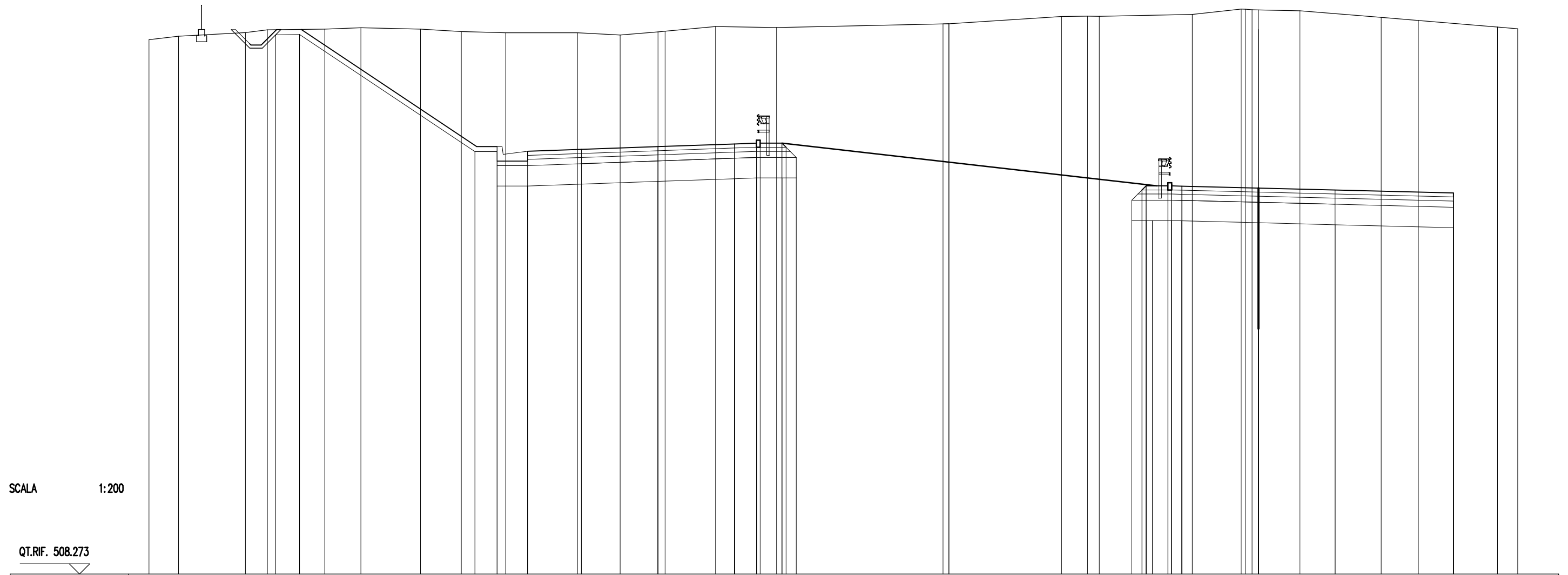
SEZIONE N. : 515
 QT. PROGETTO : 526.871
 DIST.PROG. : 12850.00
 DIST.PREC. : 23.18
 DIST.SUCC. : 25.00



QUOTE TERRENO	531.31	531.35	531.38	531.44	531.65	531.64	531.63	531.61	531.53	531.51	531.46	531.37	531.30	531.26	531.36	531.35	531.37	531.36	531.39	531.37	531.39	531.43	531.26	531.27	531.29	531.27	531.16	531.06	531.07	530.92	530.98	530.93	
	0.94	5.10	0.81	4.65	1.97	2.30	0.83	3.38	0.86	1.71	4.41	3.83	2.06	2.42	1.76	4.45	1.50	3.44	0.65	1.03	3.74	0.76	1.52	1.25	3.82	1.97	2.82	3.07	2.79	1.11			
QUOTE PROGETTO			531.37		528.56	528.56	528.13	528.33		528.50		528.65		528.80	528.85	528.85		526.90	526.90	526.89		526.87		526.85			526.82	526.62	527.05	527.05		531.03	
			4.21		1.00	1.50		4.16		3.75		3.75		1.25	1.25		15.06		1.25	0.90		3.75		3.75		5.49		1.50	1.00		5.97		

SCAVI E BONIFICHE	
STERRO	448.243 mq
BONIFICA	46.843 mq
FOSSO (SEZ. OBBL.)	0.643 mq
RILEVATI	
TERRENO VEGETALE	11.329 m
SOVRASTRUTTURA STRADALE	
STRATI LEGATI	44.983 m
MISTO CEMENTATO	45.343 m
MISTO GRANULARE	46.843 m

SEZIONE N. : 516
 QT. PROGETTO : 527.163
 DIST.PROG. : 12875.00
 DIST.PREC. : 25.00
 DIST.SUCC. : 11.82



QUOTE TERRENO	534.43	534.60	534.77	534.91	534.94	535.01	534.94	534.82	534.77	534.76	534.66	534.81	534.84	535.07	535.02	535.19	535.21	535.56	535.57	535.57	535.66	535.92	535.91	535.89	535.88	535.84	535.52	535.37	535.04	534.96
	1.45	3.28	1.07	2.81	1.77	2.92	2.00	2.17	3.52	2.09	1.85	0.35	2.47	2.99	8.16	5.52	1.27	0.88	4.55	2.39	2.03	3.98	1.82	3.89	0.99					
QUOTE PROGETTO				534.93				529.19	529.19	528.76	528.96	529.06	529.19	529.32	529.36	529.16	529.36	529.36	529.36	529.36	527.07	527.27	527.27	527.07	527.07	527.26	527.16	527.07	526.92	526.72
					8.59			1.00	1.50	2.64	3.75	3.75	1.07	1.07		17.44				1.07	0.50	3.75	3.75	5.80						

SCAVI E BONIFICHE	
STERRO	512.445 mq
BONIFICA	47.286 mq
FOSSO (SEZ. OBBL.)	0.834 mq
RILEVATI	
TERRENO VEGETALE	13.286 m
SOVRASTRUTTURA STRADALE	
STRATI LEGATI	60.926 m
MISTO CEMENTATO	61.286 m
MISTO GRANULARE	62.786 m

SEZIONE N. : 516A
 QT. PROGETTO : 527.302
 DIST.PROG. : 12886.82
 DIST.PREC. : 11.82
 DIST.SUCC. : 7.18



SCALA 1:200

QT.RIF. 509.089

QUOTE TERRENO	536.05	536.10	536.09		536.68	536.66		536.59	536.57	536.55		536.51	536.47		536.50	536.51	536.52	536.49		536.34		536.43	536.46		536.46		536.39	536.35					
	1.10	0.67		13.26		3.75	4.55	2.12	0.98	4.28		3.07	3.79		2.01	1.70	2.61	6.66		5.50		1.86	5.40		3.89	2.52							
QUOTE PROGETTO					536.33		529.52	529.52	529.09	529.29	529.34		529.47		529.59	529.62	529.42	529.62	529.62	529.42	527.21	527.41	527.41	527.21	527.40		527.30		527.21	527.17		527.06	526.86
				10.22		1.00	1.50	1.75	3.75	3.75	0.81	1.07						18.87		1.07	0.50	3.75	3.75	1.50	4.45								

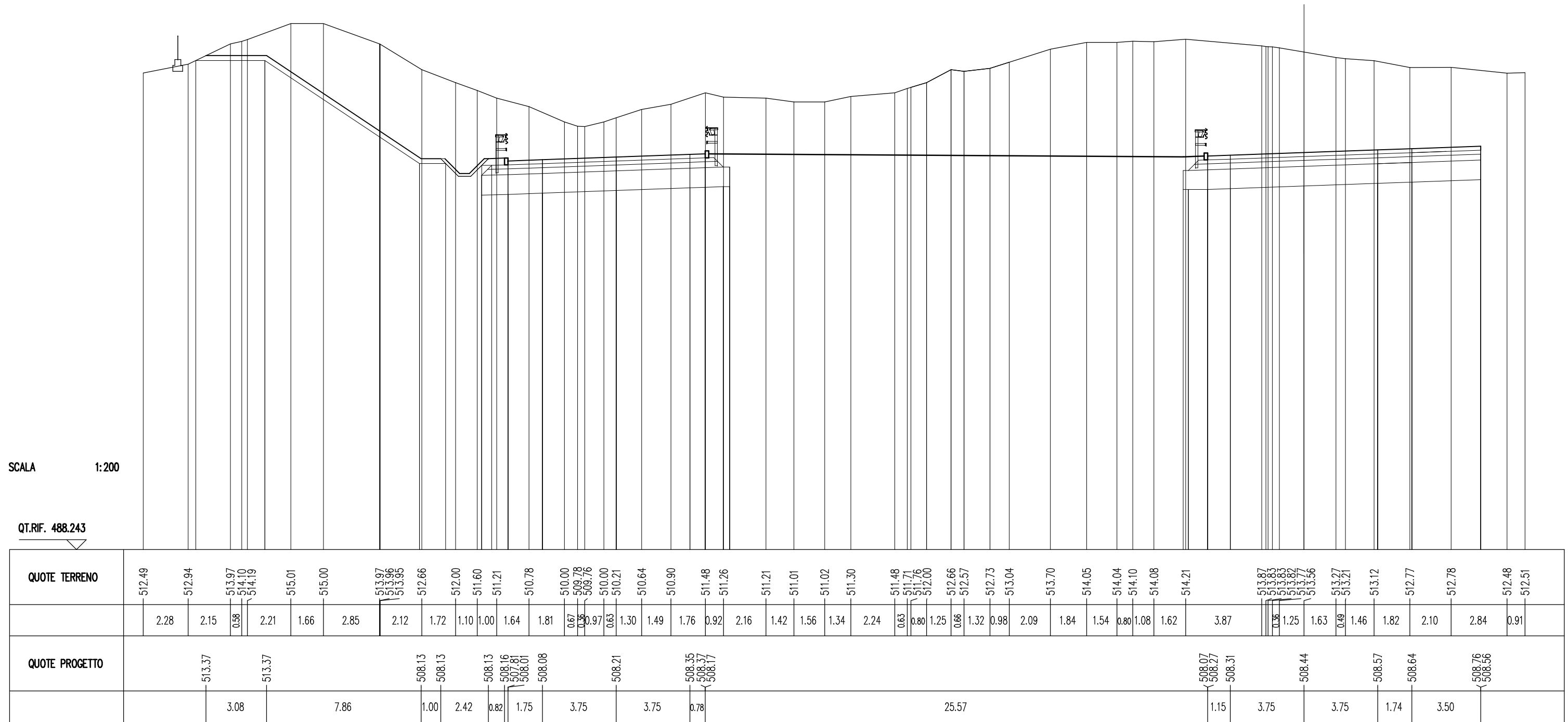
GALLERIA NATURALE
CALTANISSETTA
PROGR. 12+894.00 ÷ 16+930.00

SCAVI E BONIFICHE	
STERRO	191.647 mq
BONIFICA	27.737 mq
FOSSO (SEZ. OBBL.)	9.048 mq

SEZIONE N. : 679
 QT. PROGETTO : 508.440
 DIST.PROG. : 16950.00
 DIST.PREC. : 20.00
 DIST.SUCC. : 25.00

RILEVATI	
TERRENO VEGETALE	14.352 m

SOVRASTRUTTURA STRADALE	
STRATI LEGATI	25.659 m
MISTO CEMENTATO	27.390 m
MISTO GRANULARE	27.996 m



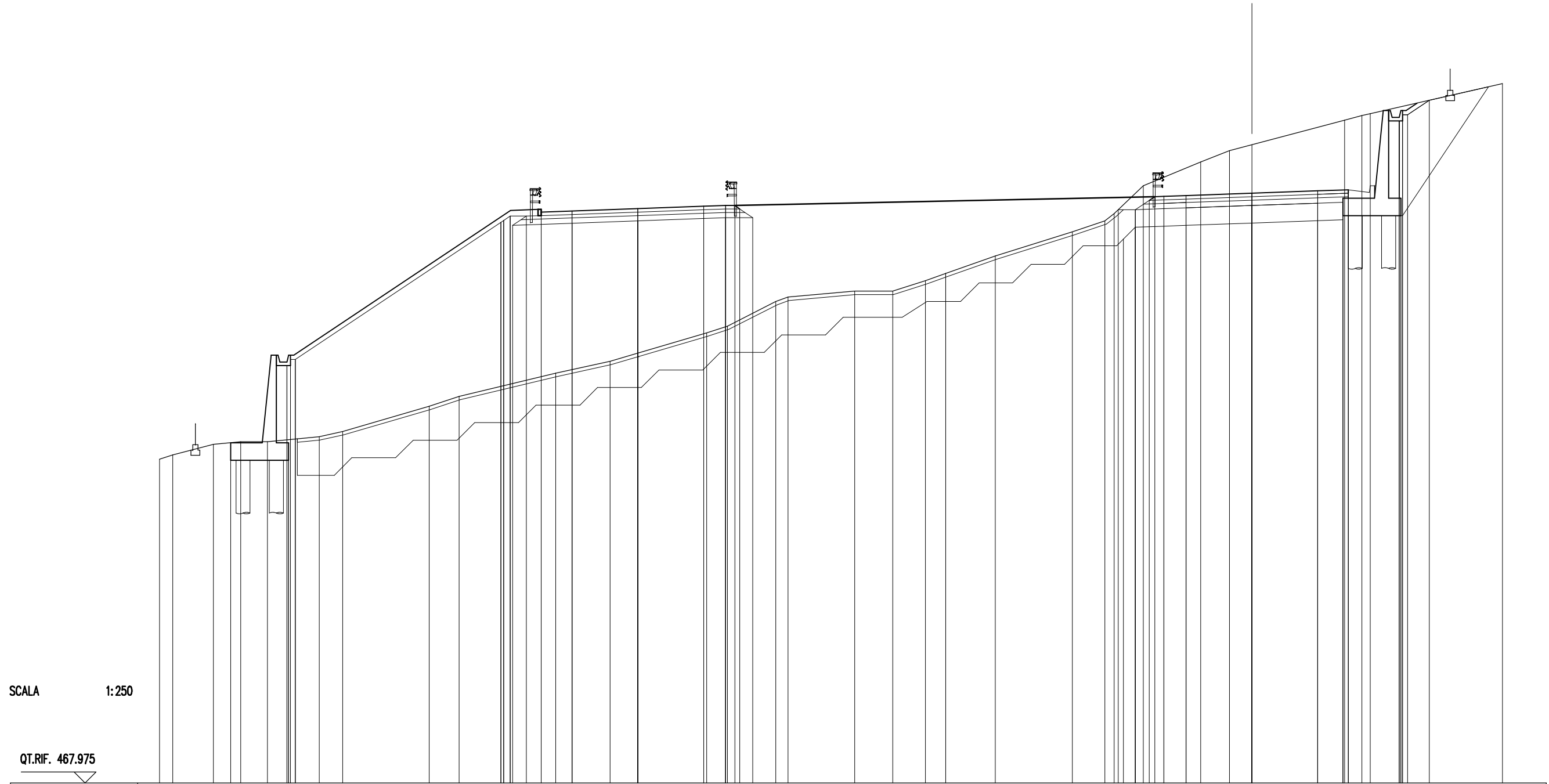
PONTE VIADOTTO
SAN GIULIANO

SCAVI E BONIFICHE	
STERRO	73.084 mq
SCOTICO	49.258 m
BONIFICA	10.199 mq
BONIFICA RILEVATO	74.354 mq
FOSSO (SEZ. OBBL.)	0.560 mq
SBANCAMENTO MURO	15.765 mq

RILEVATI	
RILEVATO	192.563 mq
TERRENO VEGETALE	17.568 m

SOVRASTRUTTURA STRADALE	
STRATI LEGATI	30.810 m
MISTO CEMENTATO	32.290 m
MISTO GRANULARE	33.716 m

SEZIONE N. : 686
 QT. PROGETTO : 501.574
 DIST.PROG. : 17125.00
 DIST.PREC. : 25.00
 DIST.SUCC. : 20.00



SCALA 1:250

QT.RIF. 467.975

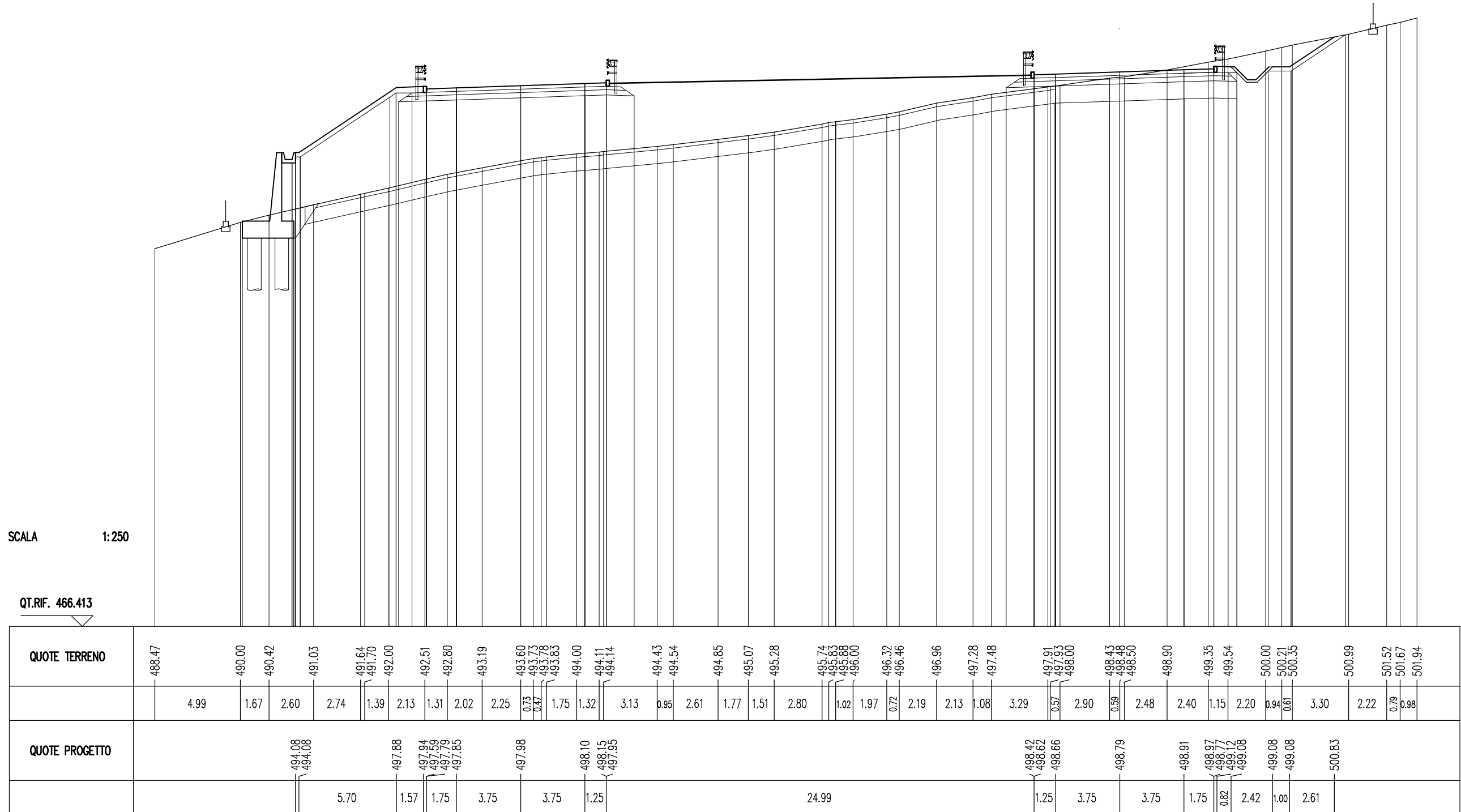
QUOTE TERRENO	486.42	486.67	487.27	487.42	487.42	487.70	488.00	489.44	490.00	491.32	492.00	492.46	493.61	494.00	495.40	495.65	496.00	496.00	496.59	497.00	498.00	499.37	500.00	500.41	502.00	503.36	504.00	504.34	505.74	506.00	506.10	507.82			
	0.75	2.32	1.56	1.52	2.95	1.34	4.93	1.70	5.51	3.11	1.58	3.92	1.18	2.76	0.70	3.80	2.16	1.87	1.16	2.82	4.39	1.85	0.52	1.67	3.26	1.64	1.28	5.28	0.99	0.48	7.53				
QUOTE PROGETTO					492.35	492.35				500.59	500.65	500.30	500.50	500.56	500.70	500.83	500.88	500.88	500.88	500.68				501.17	501.38	501.40	501.44		501.57	501.71	501.77	501.57	506.29	506.29	506.71
							12.35		1.57	1.75	3.75	3.75	1.25	0.53					23.33				0.53	1.26	3.75	3.75	1.74	3.10	0.63						

SCAVI E BONIFICHE	
STERRO	25.336 mq
SCOTICO	43.790 m
BONIFICA	10.593 mq
BONIFICA RILEVATO	35.680 mq
FOSSO (SEZ. OBBL.)	2.539 mq
RILEVATI	
RILEVATO	79.259 mq
TERRENO VEGETALE	13.584 m
SOVRASTRUTTURA STRADALE	
STRATI LEGATI	21.075 m
MISTO CEMENTATO	24.434 m
MISTO GRANULARE	25.587 m

SEZIONE N. : 689
 QT. PROGETTO : 498.785
 DIST.PROG. : 17200.00
 DIST.PREC. : 10.00
 DIST.SUCC. : 22.00

SCALA 1:250

QT.RIF. 466.413



VIADOTTO S.F. NERI
PROGR. 17+222.00 ÷ 17+392

GALLERIA NATURALE
S. FILIPPO
PROGR. 17+430.00 ÷ 17+630.00

SCAVI E BONIFICHE	
STERRO	23,863 mq
SCOTICO	17,847 m
BONIFICA	13,337 mq
BONIFICA RILEVATO	14,219 mq
FOSSO (SEZ. OBBL.)	5,034 mq

RILEVATI	
RILEVATO	5,619 mq
TERRENO VEGETALE	10,985 m

SOVRASTRUTTURA STRADALE	
STRATI LEGATI	21,000 m
MISTO CEMENTATO	24,204 m
MISTO GRANULARE	25,192 m

DIFESA IDRAULICA	
MATERASSO DRENANTE	0,692 mq

SEZIONE N. : 707
 QT. PROGETTO : 496,701
 DIST.PROG. : 17650,02

SEZIONE N. : 707
 QT. PROGETTO : 497,126
 DIST.PROG. : 17650,00
 DIST.SUCC. : 9,00



SCALA 1:200

QT.RIF. 472,716

QUOTE TERRENO	494,76 494,78 494,77 494,76 494,85 494,90 494,95 495,02 495,18 495,36 495,59 495,63 495,90 495,91 496,00 496,09 496,29 496,39 496,70 496,73 496,92 496,93 497,08 497,09 497,20 497,20 497,35 497,36 497,42 497,42 497,44 497,44 497,47 497,47 497,42 497,43 497,41 497,41 497,40 497,36 497,34 497,22 497,20 497,16 497,10 497,01 496,92 496,83 496,76 496,63 496,56 496,47 496,43 496,35																								
DIST.PARZ. TERRENO	0,67 1,30 2,08 1,46 0,83 1,67 2,12 3,21 2,23 0,69 3,13 1,04 0,89 1,40 0,67 2,67 1,28 1,69 1,25 2,22 0,97 2,55 0,88 2,34 1,02 0,78 1,43 1,00 2,15 0,42 0,91 1,96 1,64 1,59 1,85 1,22 2,39 0,92 2,38 0,71 1,22																								
QUOTE PROGETTO	494,96 496,53 496,59 496,24 496,44 496,24 496,44 496,48 496,67 496,70 496,85 496,79 496,42 496,95 497,21 497,28 497,13 497,09 496,91 496,86 496,66 497,01 496,95 496,55																								
DIST.PARZ. PROGETTO	2,35 1,57 1,75 7,50 1,25 1,57 0,66 20,54 0,40 1,57 1,25 7,50 1,75 1,57 0,60																								

VIADOTTO BUSITA
PROGR. 17+659.00 ÷ 17+888.00

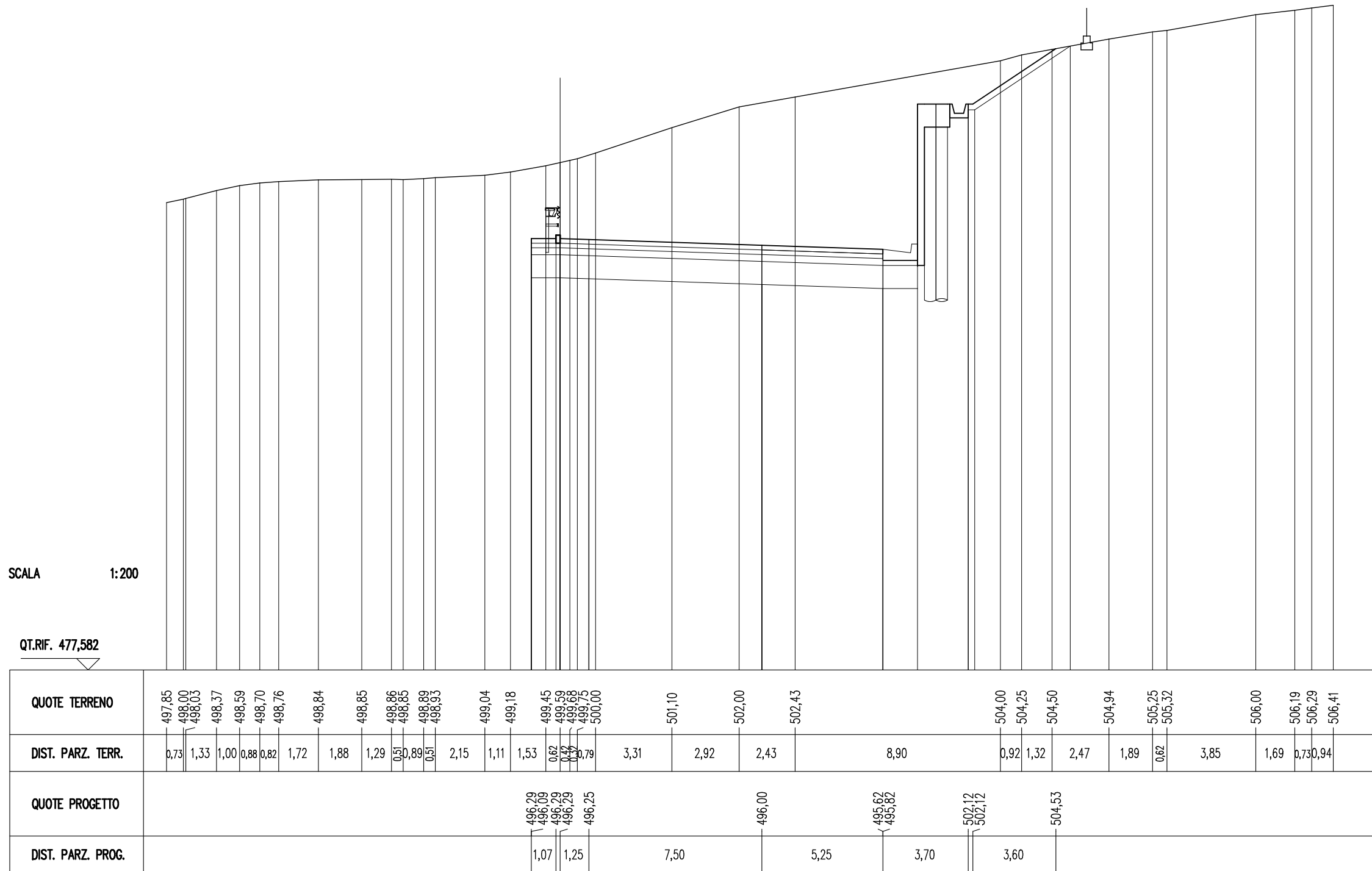
GALLERIA ARTIFICIALE
SAN FILIPPO
PROGR. 17+920.00 ÷ 18+060.00

SCAVI E BONIFICHE	
STERRO	125,220 mq
BONIFICA	16,750 mq
FOSSO (SEZ. OBBL.)	0,280 mq

RILEVATI	
SABBIA	3,200 mq
TERRENO VEGETALE	4,529 m

SOVRASTRUTTURA STRADALE	
STRATI LEGATI	15,070 m
MISTO CEMENTATO	15,250 m
MISTO GRANULARE	16,750 m

SEZIONE N. : 724A
 QT. PROGETTO : 496,290
 DIST.PROG. : 18081,00
 DIST.PREC. : 6,00
 DIST.SUCC. : 19,00

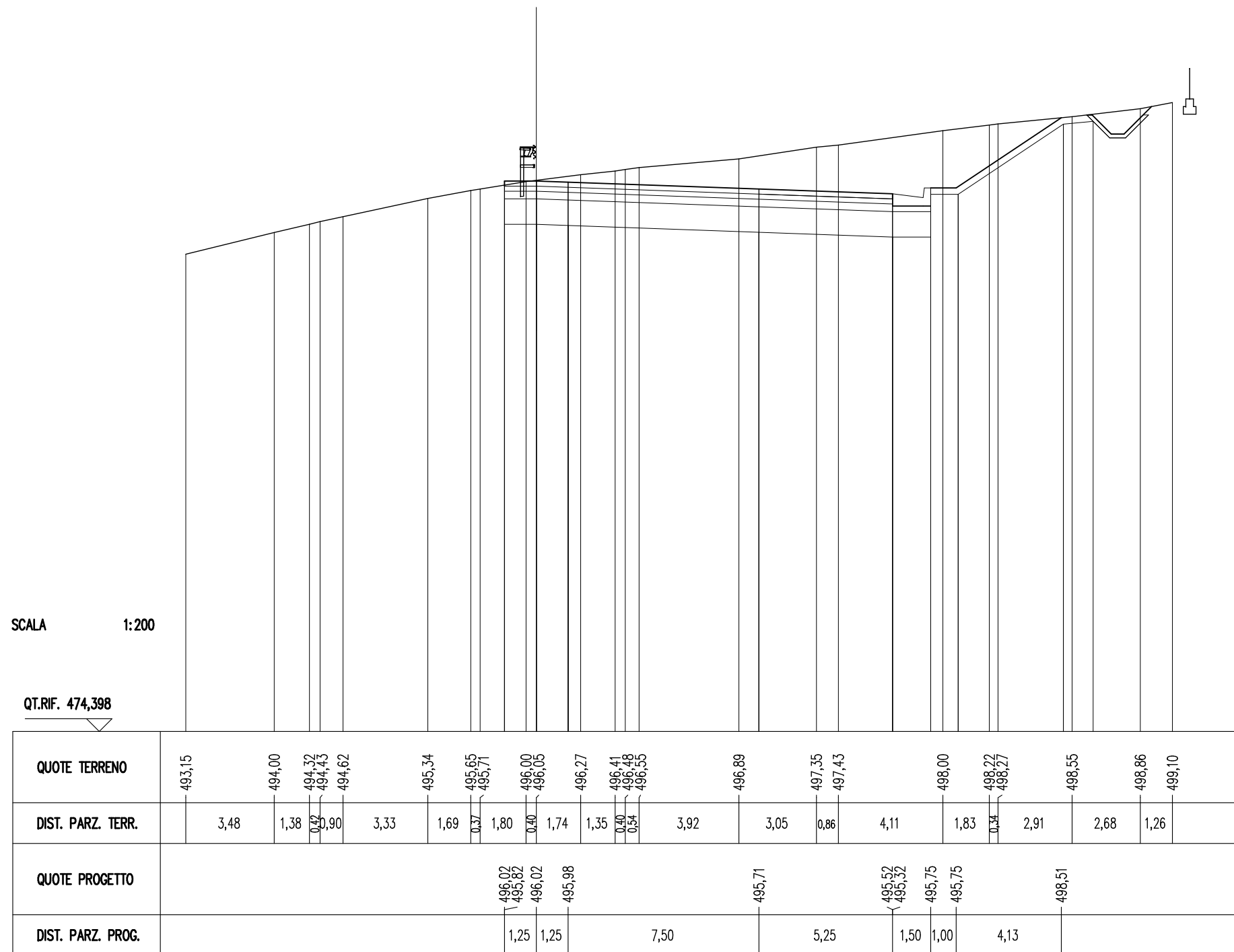


SCAVI E BONIFICHE	
STERRO	56,006 mq
BONIFICA	16,750 mq
FOSSO (SEZ. OBBL.)	1,270 mq

RILEVATI	
TERRENO VEGETALE	5,970 m

SOVRASTRUTTURA STRADALE	
STRATI LEGATI	15,250 m
MISTO CEMENTATO	15,250 m
MISTO GRANULARE	16,750 m

SEZIONE N. : 725A
 QT. PROGETTO : 496,022
 DIST.PROG. : 18106,00
 DIST.PREC. : 6,00
 DIST.SUCC. : 19,00

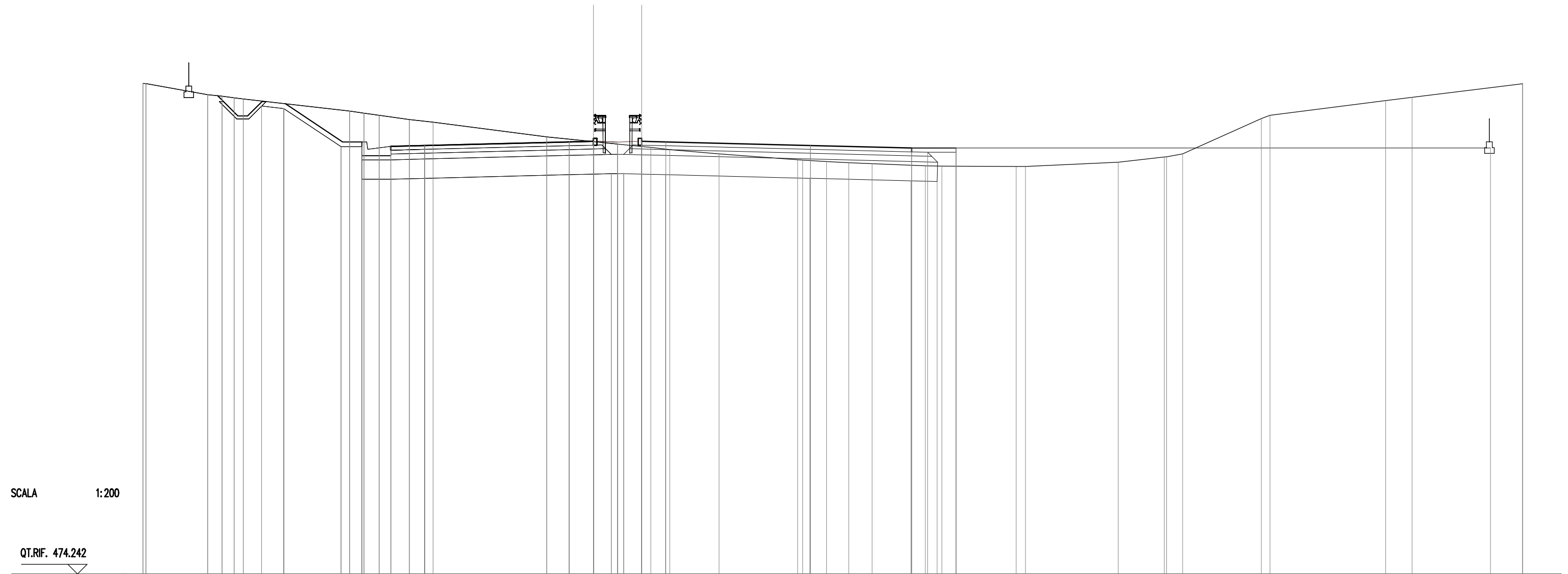


VIADOTTO BUSITA II
PROGR. 18+148.00 ÷ 18+400.32

GALLERIA ARTIFICIALE
BERSAGLIO
PROGR. 18+425.00 ÷ 18+760.00

SCAVI E BONIFICHE	
STERRO	48.354 mq
BONIFICA	16.589 mq
RILEVATI	
RILEVATO	10.421 mq
TERRENO VEGETALE	2.300 m
SOVRASTRUTTURA STRADALE	
STRATI LEGATI	14.022 m
MISTO CEMENTATO	15.292 m
MISTO GRANULARE	15.975 m

SEZIONE N. : 753 SEZIONE N. : 753
 QT. PROGETTO : 496.653 QT. PROGETTO : 496.653
 DIST.PROG. : 18803.87 DIST.PROG. : 18800.00
 DIST.PREC. : 19.00
 DIST.SUCC. : 6.00



SCALA 1:200

QT.RIF. 474.242

QUOTE TERRENO	499.65 499.64	499.07 498.99 498.90 498.85		498.22 498.11 498.00	497.78 497.64		496.88 496.64 496.51 496.39 496.34 496.22	496.00	495.70 495.68 495.60 495.54 495.49 495.38 495.36	495.35 495.35	495.57	495.84 495.85 496.00	497.83 498.00	498.76 498.93	499.64 499.64		
DIST.PARZ. TERRENO	3.20	0.75 0.63 0.48	5.51	0.74 0.79	1.57 1.23	5.89	2.42 1.25 1.25 0.47 0.99	2.55	4.08	1.23 1.15 1.22	2.75	0.86 3.85	4.81	2.39	0.83 4.08	0.45 5.99	1.37 5.73
QUOTE PROGETTO			498.60	496.62 496.62	496.19 496.39 496.19 496.39	496.43	496.62 496.65	496.65 496.62	496.43	496.30 496.10	496.30						
DIST.PARZ. PROGETTO			2.97	1.00 1.50	1.75	7.50	1.25 2.50 1.25	7.50	5.25	2.30							

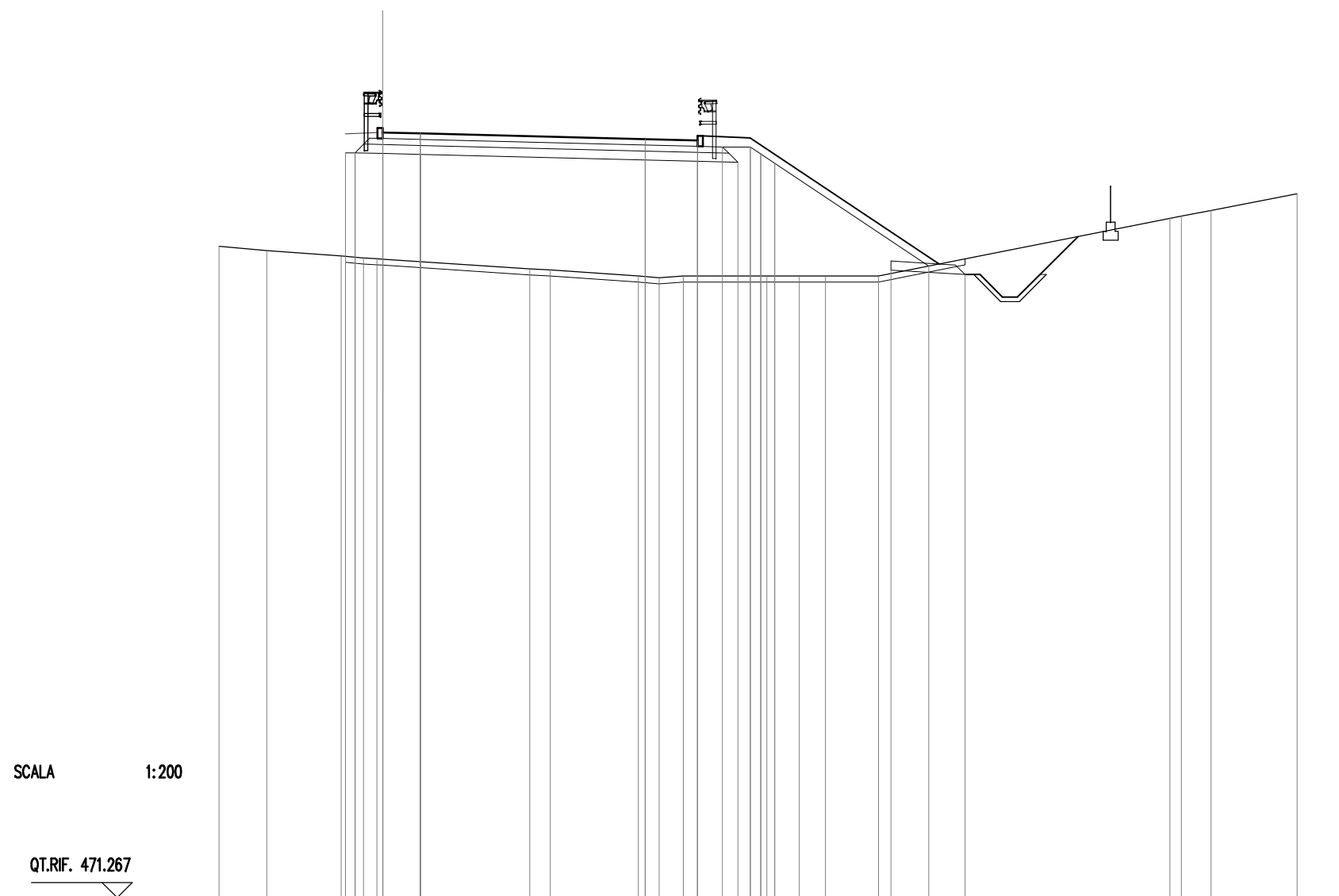
SCAVI E BONIFICHE	
STERRO	0.527 mq
SCOTICO	20.752 m
FOSSO (SEZ. OBBL.)	3.506 mq

RILEVATI	
RILEVATO	64.213 mq
TERRENO VEGETALE	9.160 m

SOVRASTRUTTURA STRADALE	
STRATI LEGATI	10.499 m
MISTO CEMENTATO	11.769 m
MISTO GRANULARE	12.169 m

DIFESA IDRAULICA	
MATERASSO DRENANTE	0.699 mq

SEZIONE N. : 754A
 QT. PROGETTO : 496.786
 DIST.PROG. : 18826.00
 DIST.PREC. : 1.00
 DIST.SUCC. : 5.60



SCALA 1:200

QT.RIF. 471.267

QUOTE TERRENO	492.99	492.85	492.67	492.60	492.58	492.56		492.24	492.20	492.00	491.94	492.00	492.00	492.00	492.00		493.97	494.00	494.19	494.75
DIST.PARZ. TERRENO	1.59	2.48	0.75	0.15	0.15	0.15	4.90	0.68	2.94	0.70	0.80	2.78	1.09	0.87	1.77	9.72	0.38	0.99	2.87	
QUOTE PROGETTO				496.79	496.75					496.57	496.52	496.32	496.67	496.61		492.40				
DIST.PARZ. PROGETTO				1.25			7.50			1.75	1.57		6.31							

VIADOTTO BUSITA III
PROGR. 18+831.60 ÷ 19+180.49

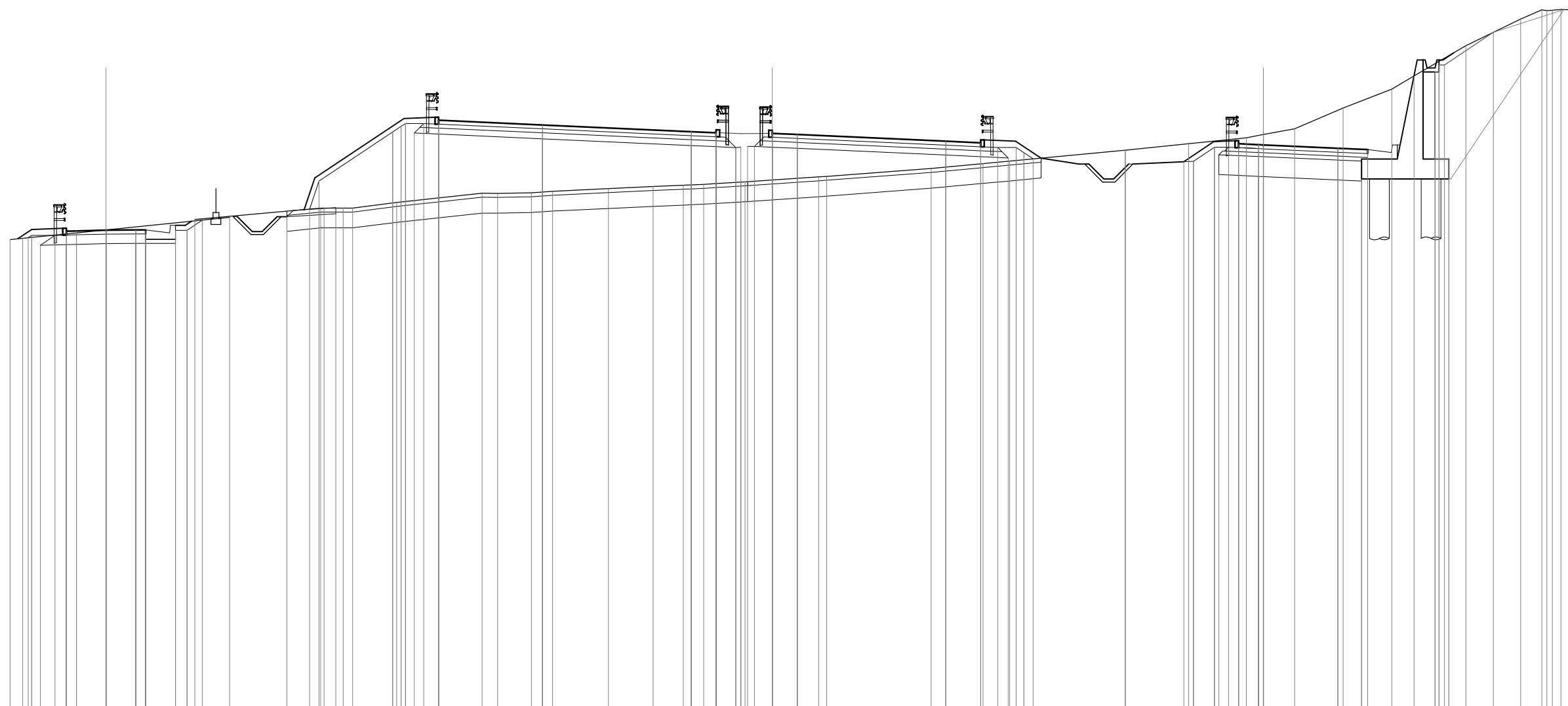
SCAVI E BONIFICHE	
STERRO	0.755 mq
SCOTICO	38.141 m
BONIFICA RILEVATO	30.421 mq
FOSSO (SEZ. OBBL.)	4.142 mq

RILEVATI	
RILEVATO	69.774 mq
TERRENO VEGETALE	11.792 m

SOVRASTRUTTURA STRADALE	
STRATI LEGATI	24.498 m
MISTO CEMENTATO	27.007 m
MISTO GRANULARE	27.810 m

DIFESA IDRAULICA	
MATERASSO DRENANTE	0.692 mq

SEZIONE N. : 27	SEZIONE N. : 769	SEZIONE N. : 22
QT. PROGETTO : 492.888	QT. PROGETTO : 497.772	QT. PROGETTO : 497.189
DIST.PROG. : 280.98	DIST.PROG. : 19200.00	DIST.PROG. : 200.00
	DIST.PREC. : 19.51	
	DIST.SUCC. : 25.00	



SCALA 1:250

QT.RIF. 468.823

QUOTE TERRENO	DIST.PARZ. TERRENO	QUOTE PROGETTO	DIST.PARZ. PROGETTO
492.42 492.48	0.63	492.45 492.93	0.71 1.57
492.90	4.21	492.99 492.64 492.84 492.85 492.88	0.50 1.50 1.50
493.43	4.48	492.90 492.90 492.70	0.50 1.50
493.54	1.75	493.13 493.13 493.34	0.50 1.50
494.00	4.59	498.52	5.68
494.00 494.00	0.96 0.27	493.92 495.52	0.54 4.50
494.28	2.22	498.52	1.57
494.75 494.74	4.32	498.59 498.44 498.24	5.24
494.77 494.85	0.78 1.71 1.07	498.20	7.50
494.98	2.81		
495.09	2.26		
495.15	1.52		
495.20 495.23	1.03 0.62	497.85 497.80	1.25 2.84
495.31 495.32	1.25 1.38	497.77 497.72	1.25
495.41	2.33		
495.57 495.60	0.40		
496.00	5.27		
496.25	2.61	497.37	1.76
496.37	1.35	497.09 497.29 497.44 497.38	1.57 1.29
496.52	5.83	496.52	
496.92	3.19		
497.25	2.91	496.34 497.35	1.52 1.07
497.54 497.71 497.72	0.86 1.57	497.40 497.25 497.05 497.20 497.19	1.00 3.75
498.00	2.44		
499.05	2.46	497.02 496.95 496.75	1.50 3.60
500.00	1.12		
500.67	2.62		
502.19	2.77	501.47 501.47 501.83	0.54
503.54	1.07		
504.00 503.96 503.98 504.02 504.00	0.44 0.32		

SCAVI E BONIFICHE	
STERRO	55.486 mq
SCOTICO	12.454 m
BONIFICA	23.819 mq
BONIFICA RILEVATO	9.604 mq
FOSSO (SEZ. OBBL.)	1.415 mq

RILEVATI	
RILEVATO	13.208 mq
TERRENO VEGETALE	6.769 m

SOVRASTRUTTURA STRADALE	
STRATI LEGATI	25.998 m
MISTO CEMENTATO	26.746 m
MISTO GRANULARE	27.740 m

DIFESA IDRAULICA	
MATERASSO DRENANTE	0.692 mq

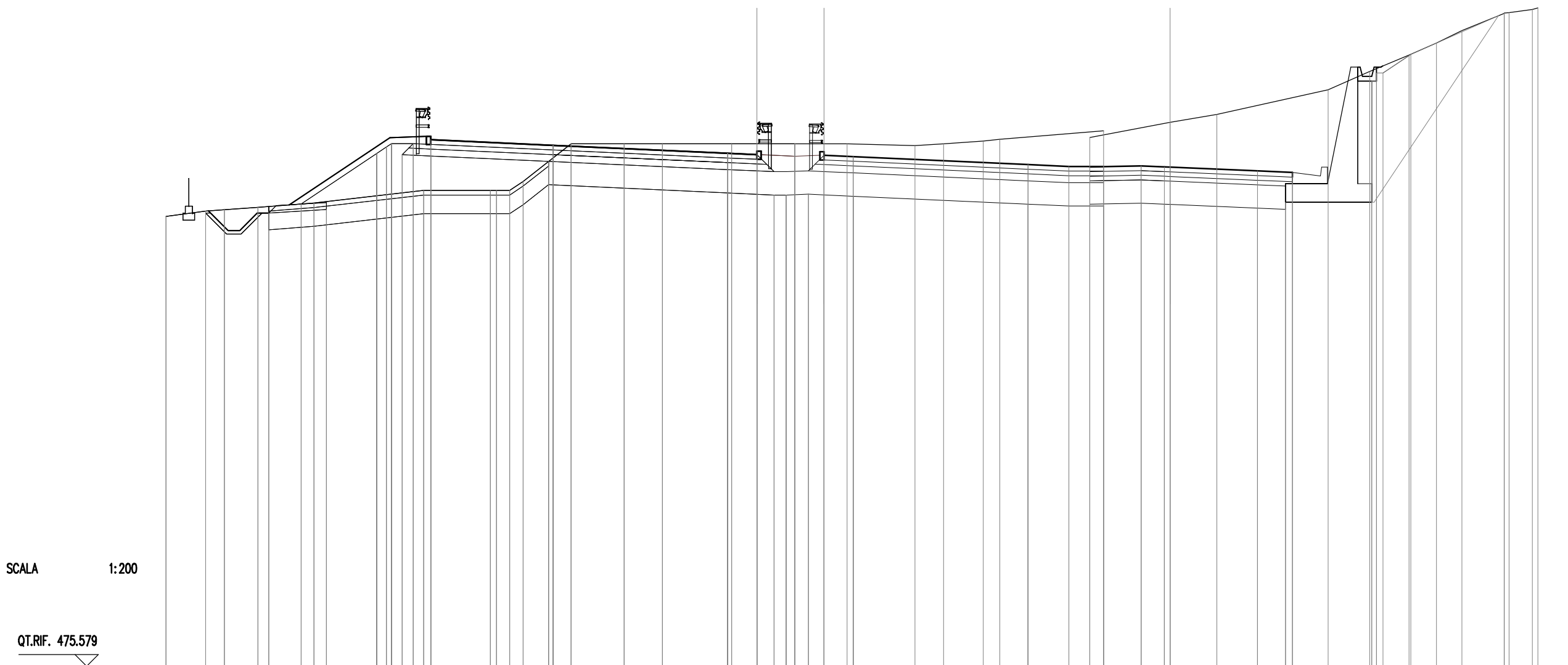
SEZIONE N. : 770
 QT. PROGETTO : 497.534
 DIST.PROG. : 19229.33

SEZIONE N. : 770
 QT. PROGETTO : 497.507
 DIST.PROG. : 19225.00
 DIST.PREC. : 25.00
 DIST.SUCC. : 25.00

SEZIONE N. : 24
 QT. PROGETTO : 496.996
 DIST.PROG. : 220.00

SCALA 1:200

QT.RIF. 475.579



QUOTE TERRENO	494.89	495.11	495.17	495.27	495.46	496.00	496.00	496.00	496.39	498.00	498.00	498.00	498.00	498.00	498.00	498.00	497.92	498.00	498.11	498.19	498.27	498.56	498.92	499.26	500.32	501.11	501.81	502.33	502.86	503.59	503.61	503.63	503.76	503.83		
DIST.PARZ. TERRENO	1.70	0.80	1.44	2.40	4.70	2.86	0.57	0.58	2.05	2.28	1.64	2.97	1.08	1.63	1.25	0.99	2.91	1.23	1.71	0.71	3.86	0.59	2.85	2.01	4.78	1.78	1.69	1.18	1.09	1.82	0.99					
QUOTE PROGETTO				495.38		498.26	498.32	497.97	498.17	497.97	498.17		497.93		497.59	497.53	497.51	497.45		497.11	497.03	497.00	497.03	497.05	497.01	497.00		496.84	496.57	496.77		501.29	501.29	501.34		
DIST.PARZ. PROGETTO				4.32		1.57		5.25				7.50		1.25	2.88	1.25		7.50		1.75	0.90	0.59	1.60	1.00	3.75		1.50	3.60								

SCAVI E BONIFICHE	
STERRO	104,450 mq
BONIFICA RILEVATO	74,306 mq
FOSSO (SEZ. OBBL.)	1,921 mq
RILEVATI	
TERRENO VEGETALE	2,161 m
SOVRASTRUTTURA STRADALE	
STRATI LEGATI	23,142 m
MISTO CEMENTATO	24,538 m
MISTO GRANULARE	24,545 m

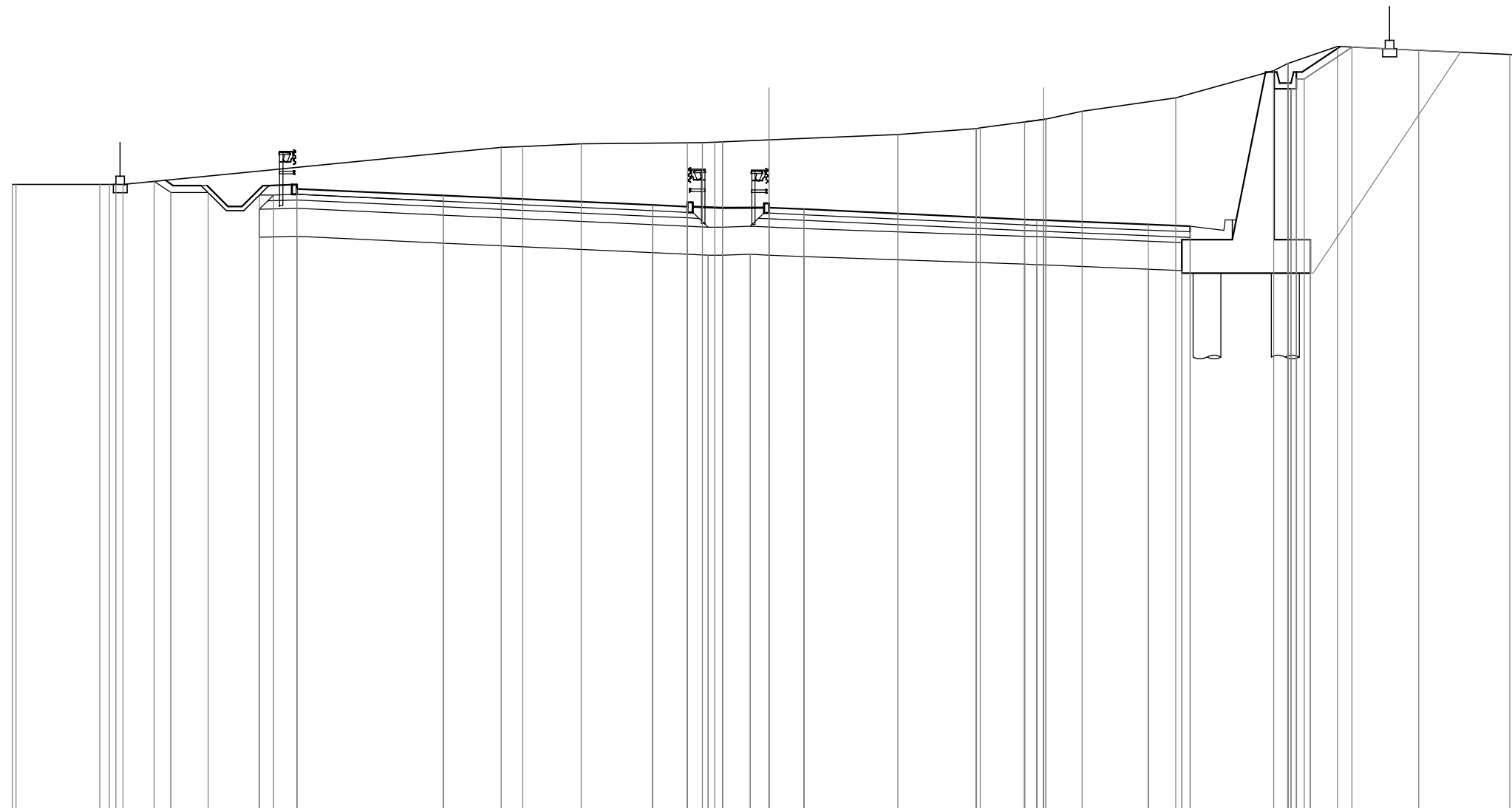
SEZIONE N. : 771
 QT. PROGETTO : 497,203
 DIST.PROG. : 19254,38

SEZIONE N. : 771
 QT. PROGETTO : 497,172
 DIST.PROG. : 19250,00
 DIST.PREC. : 25,00
 DIST.SUCC. : 25,00

SEZIONE N. : 28
 QT. PROGETTO : 496,728
 DIST.PROG. : 247,82

SCALA 1:200

QT.RIF. 475,658



QUOTE TERRENO	498,00 498,00	498,00 498,00 498,00 498,00				499,33 499,35	499,46		499,49 499,50 499,51 499,52	499,59		499,78	500,00 500,00 500,02 500,23 500,34	500,61	501,10	502,07 502,33 502,33 502,34	502,93	502,80	502,65 502,64
DIST.PARZ. TERRENO	3,00	0,34		13,53		0,77	2,11	3,80	0,53 0,46	1,67	4,62	2,79	1,59 0,76 1,30	3,35	3,50	0,50 1,76	2,91	3,23	
QUOTE PROGETTO		498,15 497,96 497,96	497,96	497,99 497,64 497,84	497,60		497,26	497,20	497,17 497,12				496,75 496,73 496,72	496,57	496,30 496,50	502,02 502,02	502,93		
DIST.PARZ. PROGETTO		1,00	2,42	0,82	5,24		7,50	1,25	2,92	1,25	7,90		0,43 3,75	1,50	3,80	1,36			

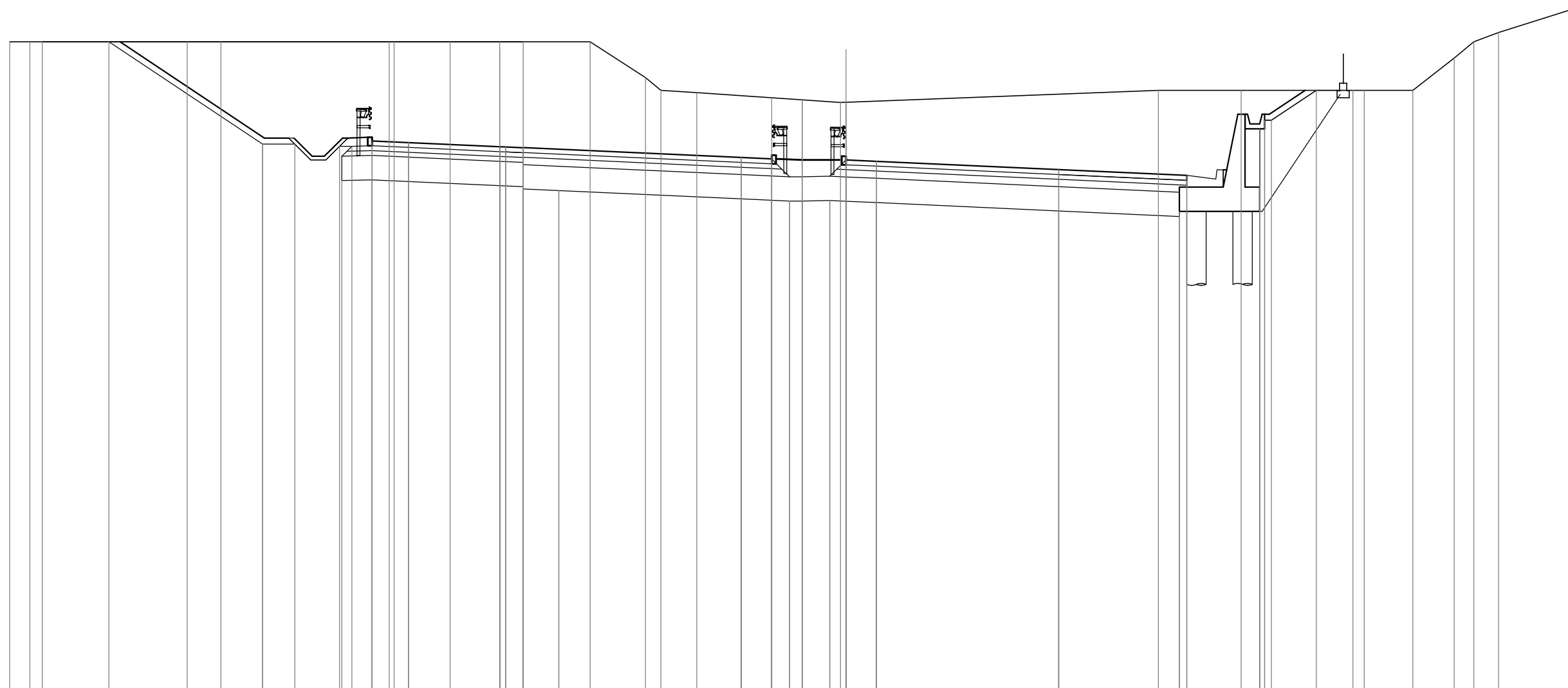
CAVALCAVIA PROGR. 19+282.00

SCAVI E BONIFICHE	
STERRO	146,246 mq
BONIFICA	26,983 mq
FOSSO (SEZ. OBBL.)	0,280 mq
RILEVATI	
TERRENO VEGETALE	2,110 m
SOVRASTRUTTURA STRADALE	
STRATI LEGATI	24,226 m
MISTO CEMENTATO	24,226 m
MISTO GRANULARE	25,028 m

SEZIONE N. : 50	SEZIONE N. : 775
QT. PROGETTO : 495,680	QT. PROGETTO : 495,139
DIST.PROG. : 483,36	DIST.PROG. : 19350,00
	DIST.PREC. : 25,00
	DIST.SUCC. : 25,00

SCALA 1:200

QT.RIF. 473,278



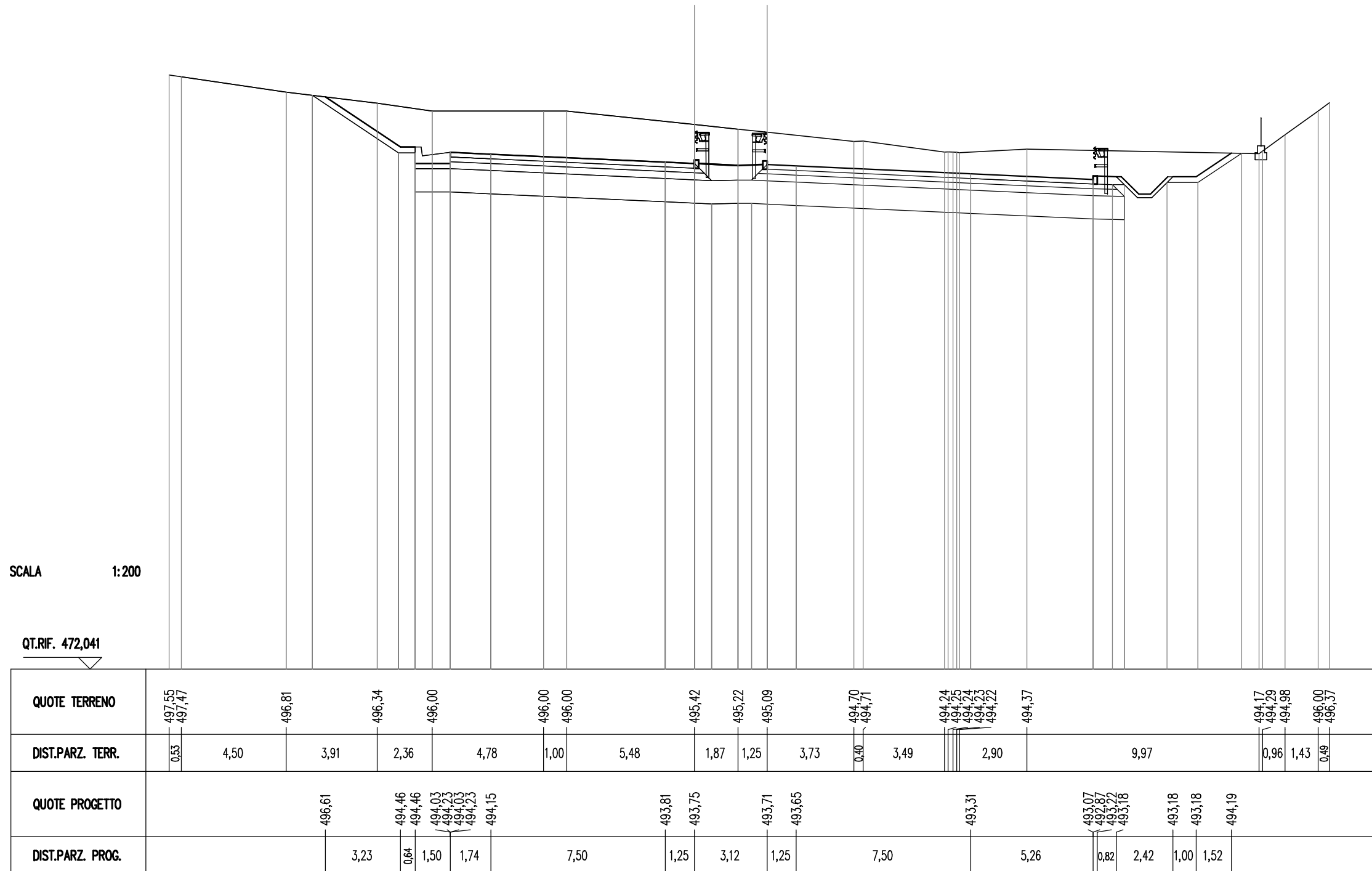
QUOTE TERRENO	500,00	500,00	500,00	500,00	500,00	500,00	500,00	500,00	500,00	500,00	500,00	500,00	500,00	500,00	500,00	500,00	500,00	500,00	500,00	500,00	500,00	500,00	500,00	500,00	500,00	500,00	500,00	500,00	501,38			
DIST.PARZ. TERRENO	0,83	0,50	5,97	1,38	6,92	2,30	2,04	0,97	2,75	2,28	0,64	1,47	3,08	1,25	1,58	12,84	3,40	4,60	0,46	2,00	1,71	0,80	1,01	3,17								
QUOTE PROGETTO			500,00		496,04	496,04	496,04	496,07	495,72	495,32	495,85		495,68	495,67	495,64	495,65		495,24	495,18		495,14	495,08		494,74		494,50	494,30	494,73	494,73	497,02	497,02	498,00
DIST.PARZ. PROGETTO				5,94	1,00	2,42	0,82	1,50	3,75	0,72			8,97	1,25	3,06	1,25	7,50	5,26						1,50	1,56	1,47						

CAVALCAVIA PROGR. 19+380.11

SCAVI E BONIFICHE	
STERRO	104,575 mq
BONIFICA	30,623 mq
FOSSO (SEZ. OBBL.)	0,890 mq
RILEVATI	
TERRENO VEGETALE	7,211 m
SOVRASTRUTTURA STRADALE	
STRATI LEGATI	24,503 m
MISTO CEMENTATO	24,503 m
MISTO GRANULARE	29,805 m

SEZIONE N. : 777
 QT. PROGETTO : 493,748
 DIST.PROG. : 19404,73

SEZIONE N. : 777
 QT. PROGETTO : 493,705
 DIST.PROG. : 19400,00
 DIST.PREC. : 19,89
 DIST.SUCC. : 9,29

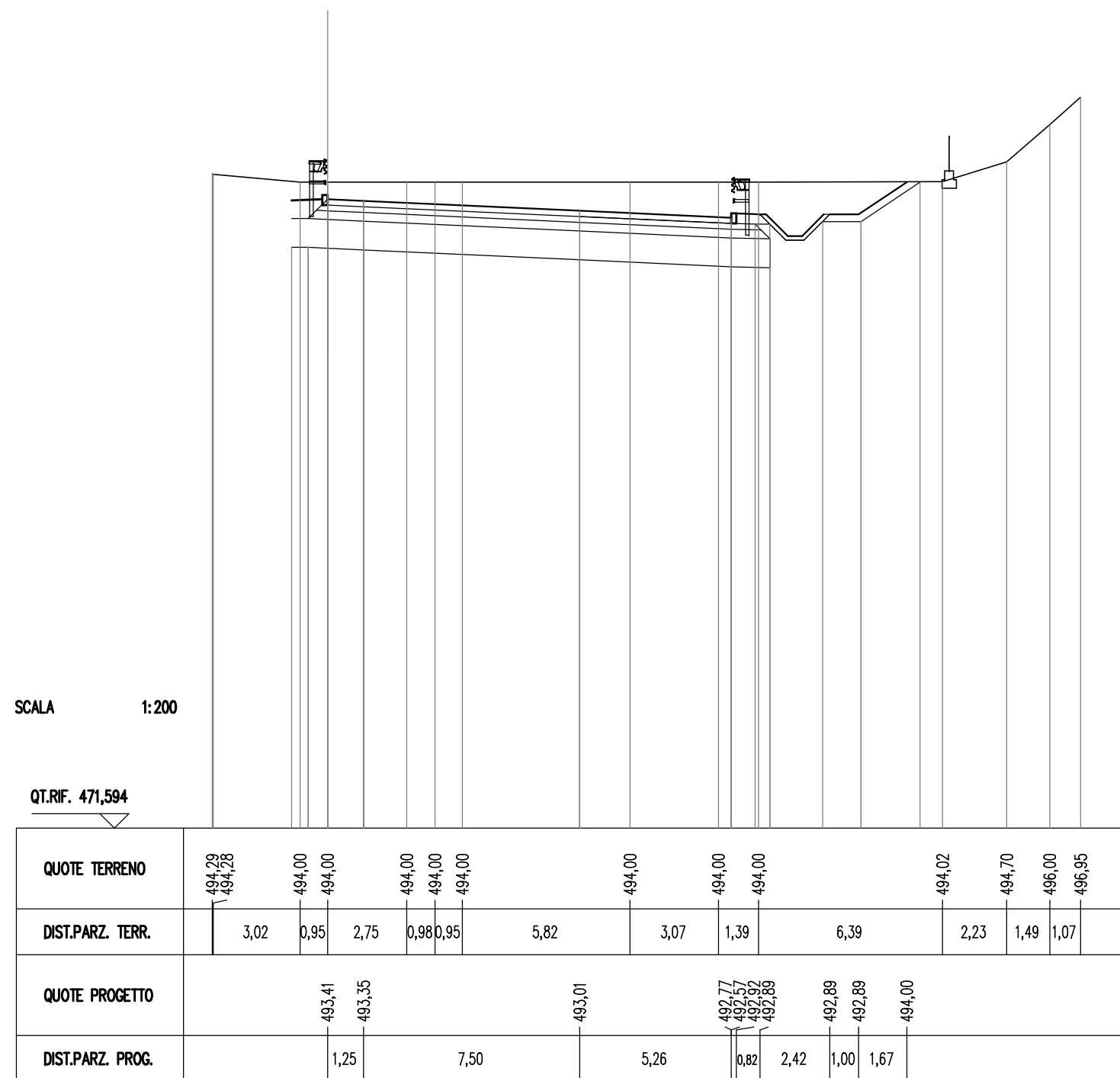


SCAVI E BONIFICHE	
STERRO	46,635 mq
BONIFICA RILEVATO	24,524 mq
FOSSO (SEZ. OBBL.)	3,414 mq

RILEVATI	
TERRENO VEGETALE	3,829 m

SOVRASTRUTTURA STRADALE	
STRATI LEGATI	14,007 m
MISTO CEMENTATO	15,043 m
MISTO GRANULARE	14,676 m

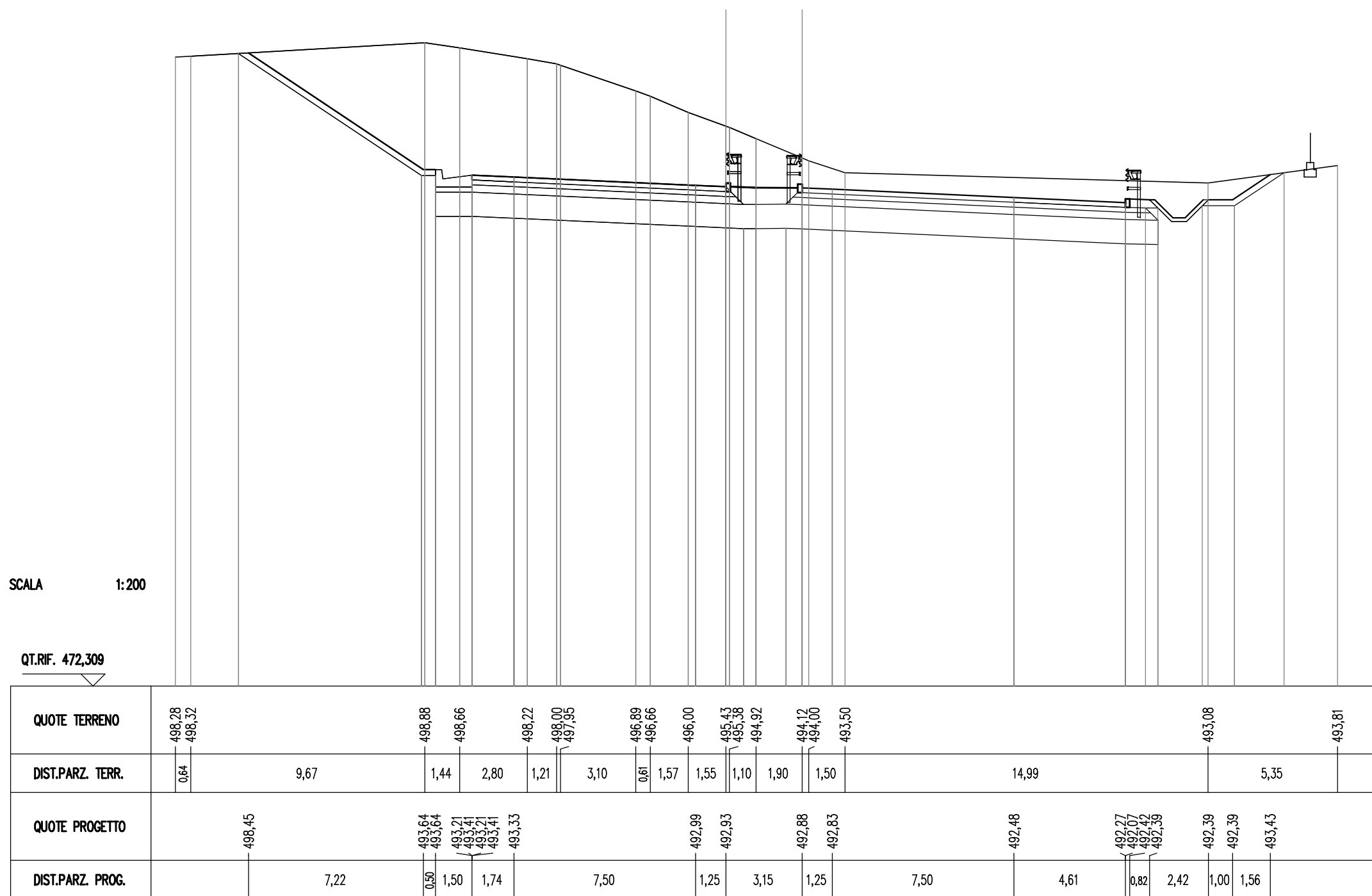
SEZIONE N. : 777A
 QT. PROGETTO : 493,408
 DIST.PROG. : 19409,29
 DIST.PREC. : 9,29
 DIST.SUCC. : 15,71



SCAVI E BONIFICHE	
STERRO	146,159 mq
BONIFICA RILEVATO	88,173 mq
FOSSO (SEZ. OBBL.)	2,552 mq
RILEVATI	
TERRENO VEGETALE	12,877 m
SOVRASTRUTTURA STRADALE	
STRATI LEGATI	23,847 m
MISTO CEMENTATO	25,243 m
MISTO GRANULARE	26,749 m

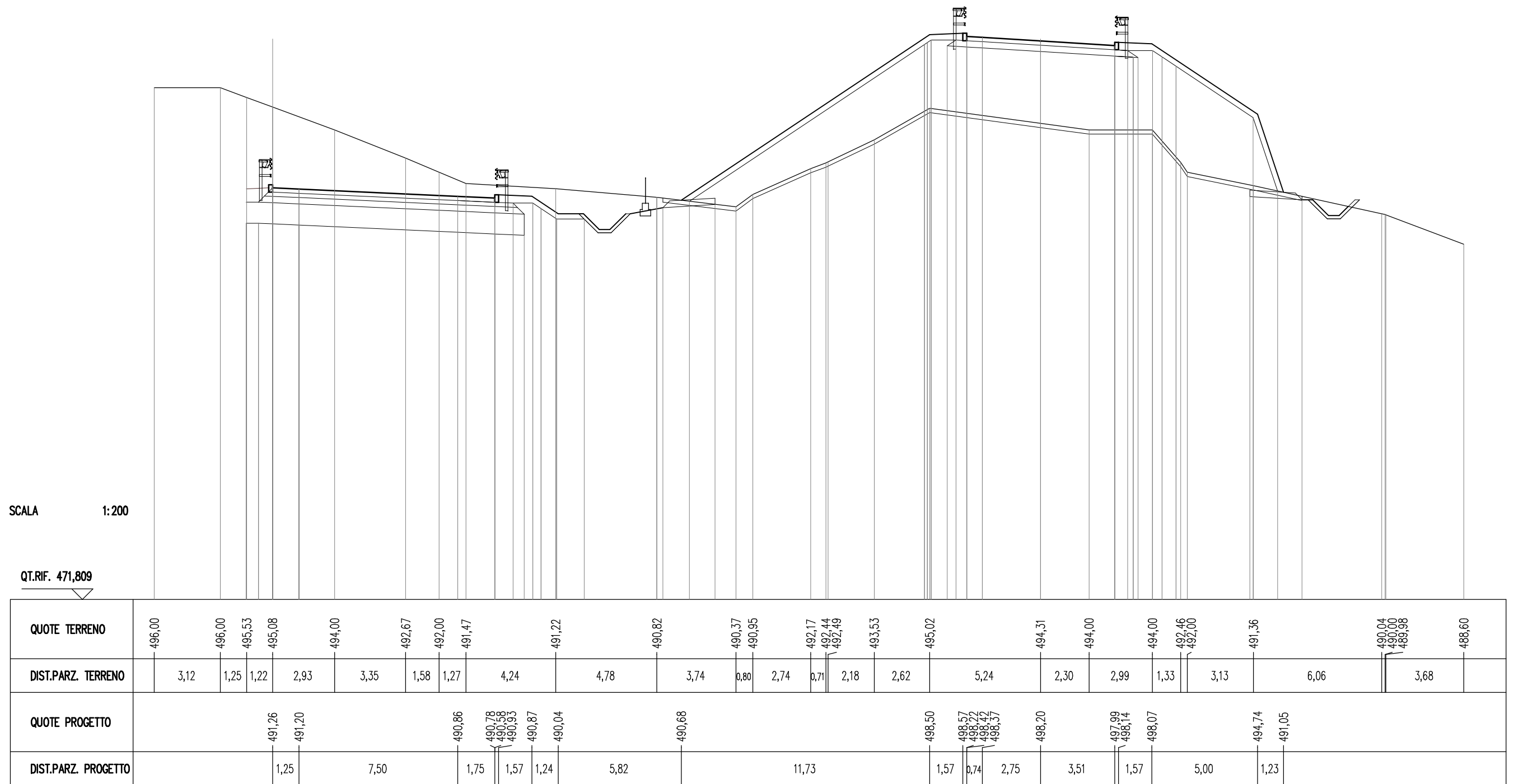
SEZIONE N. : 778
 QT. PROGETTO : 492,928
 DIST.PROG. : 19429,79

SEZIONE N. : 778
 QT. PROGETTO : 492,884
 DIST.PROG. : 19425,00
 DIST.PREC. : 15,71
 DIST.SUCC. : 25,00



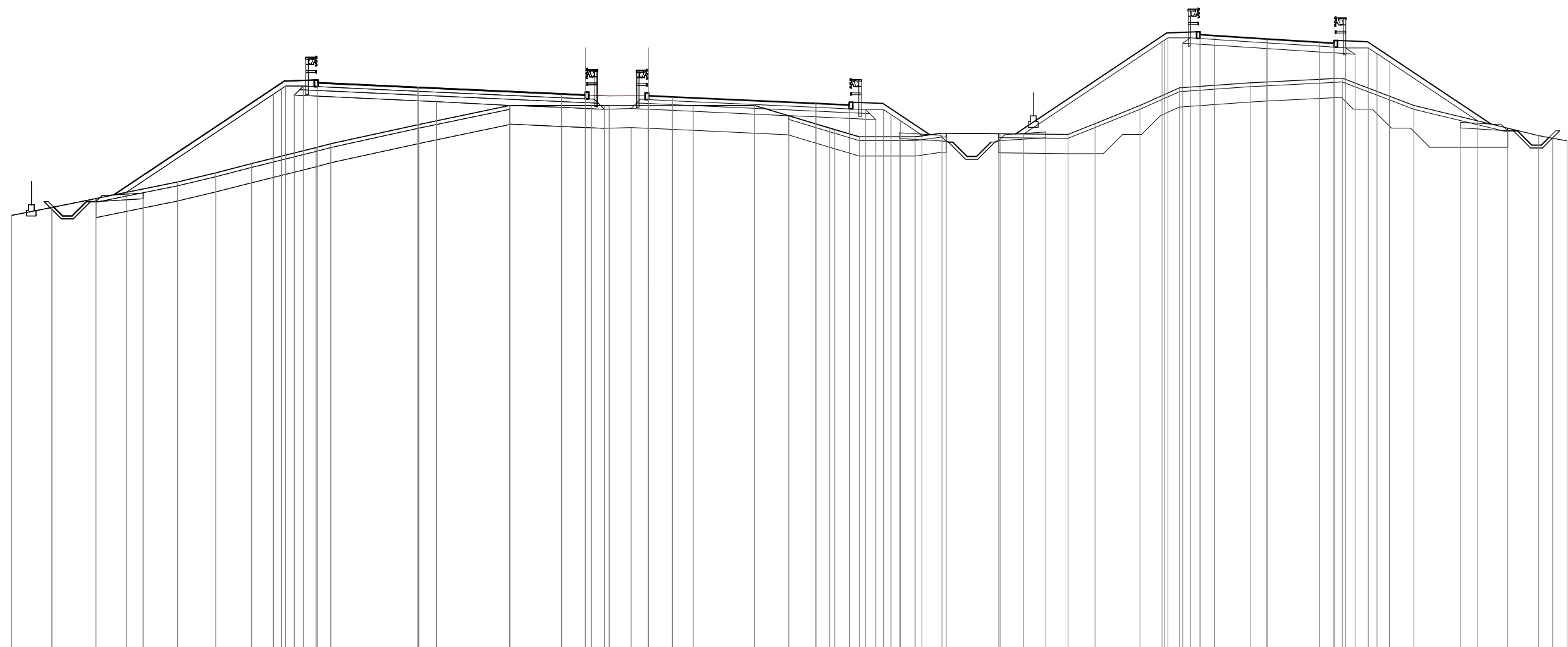
SCAVI E BONIFICHE	
STERRO	53,165 mq
BONIFICA	13,136 mq
FOSSO (SEZ. OBBL.)	5,149 mq
RILEVATI	
TERRENO VEGETALE	3,066 m
SOVRASTRUTTURA STRADALE	
STRATI LEGATI	10,504 m
MISTO CEMENTATO	11,362 m
MISTO GRANULARE	11,955 m

SEZIONE N. : 779A SEZIONE N. : 4
 QT. PROGETTO : 491,259 QT. PROGETTO : 498,203
 DIST.PROG. : 19469,29 DIST.PROG. : 80,07
 DIST.PREC. : 19,29
 DIST.SUCC. : 5,71



SCAVI E BONIFICHE	
STERRO	19,382 mq
SCOTICO	30,598 m
BONIFICA	14,532 mq
BONIFICA RILEVATO	23,938 mq
FOSSO (SEZ. OBBL.)	2,834 mq
RILEVATI	
RILEVATO	38,862 mq
TERRENO VEGETALE	16,802 m
SOVRASTRUTTURA STRADALE	
STRATI LEGATI	24,491 m
MISTO CEMENTATO	26,999 m
MISTO GRANULARE	27,802 m
DIFESA IDRAULICA	
MATERASSO DRENANTE	1,387 mq

SEZIONE N. : 784	SEZIONE N. : 784	SEZIONE N. : 9
QT. PROGETTO : 486,542	QT. PROGETTO : 486,500	QT. PROGETTO : 489,438
DIST.PROG. : 19580,17	DIST.PROG. : 19575,00	DIST.PROG. : 180,00
	DIST.PREC. : 25,00	
	DIST.SUCC. : 25,00	



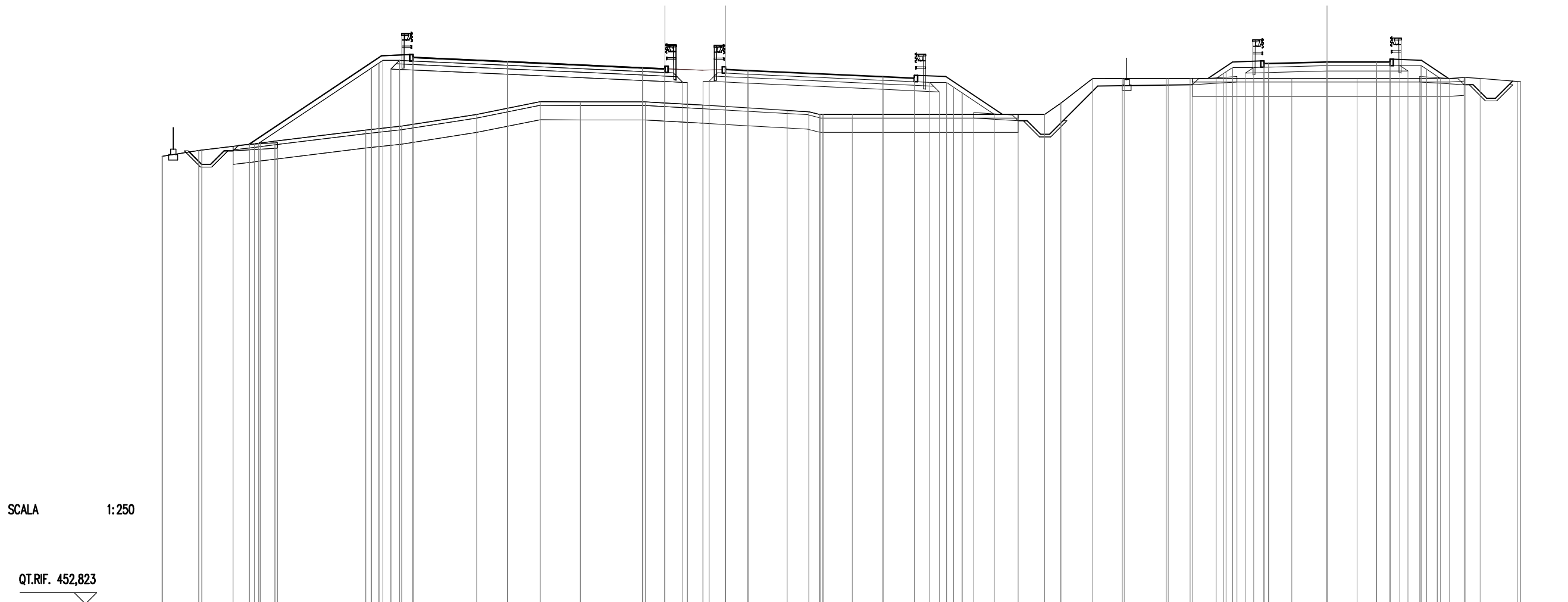
SCALA 1:250

QT.RIF. 457,583

QUOTE TERRENO	480,25	480,67		482,00	482,48	482,96	483,79	484,00		485,01		486,00	486,00	486,00	486,00	486,00	486,00	486,00	484,82	484,73	484,36	484,35	484,55	484,52	484,48	485,04	486,00	486,92	487,18	487,23		487,43	486,49	486,00		484,42	484,28	484,15		
DIST.PARZ. TERRENO	2,10	6,57		2,00	1,87	3,37	0,77	4,62		4,74		3,95	0,67	2,06	2,34	3,20		3,92	1,29	2,91	1,41	3,03	3,56	1,41	2,35	2,07	3,70	0,88	3,93	2,46	1,28		6,54	0,73	0,75					
QUOTE PROGETTO		481,32				487,27	487,33	486,98	487,18	486,98	487,18		486,60	486,54	486,50	486,44		486,10	486,02	485,87	486,17	486,11	484,47		484,51		489,78	489,85	489,50	489,70	489,65	489,47		489,30	489,05	489,25	489,40	489,30		485,02
DIST.PARZ. PROGETTO				8,91		1,57	5,24			7,50		1,25	3,31	1,25		7,50		1,75	1,57	2,45		4,48		7,91		1,57	0,75	2,75	2,75	0,75	1,57		6,47							

SCAVI E BONIFICHE	
STERRO	1,474 mq
SCOTICO	43,854 m
BONIFICA RILEVATO	34,908 mq
FOSSO (SEZ. OBBL.)	4,968 mq
RILEVATI	
RILEVATO	66,911 mq
TERRENO VEGETALE	15,803 m
SOVRASTRUTTURA STRADALE	
STRATI LEGATI	24,496 m
MISTO CEMENTATO	27,005 m
MISTO GRANULARE	27,807 m
DIFESA IDRAULICA	
MATERASSO DRENANTE	1,385 mq

SEZIONE N. : 787	SEZIONE N. : 787	SEZIONE N. : 12
QT. PROGETTO : 482,527	QT. PROGETTO : 482,494	QT. PROGETTO : 482,907
DIST.PROG. : 19655,36	DIST.PROG. : 19650,00	DIST.PROG. : 251,56
	DIST.PREC. : 25,00	
	DIST.SUCC. : 25,00	



QUOTE TERRENO	477,67 477,68	478,00 478,02	478,33 478,37 478,41 478,51	479,13	479,35	480,00	480,71	480,70	480,69	480,63	480,51	480,44	480,21	480,15 480,00 480,00 480,00 480,00	480,00 480,61 480,63	482,00 482,00 482,00	482,00 482,00 482,00	482,00	482,00	482,00	482,00 482,06 482,00	481,83 481,82	
DIST.PARZ. TERRENO	2,01	2,64	0,81 5,05	2,00	4,17	3,52	2,23	3,61	1,09	2,12	1,25	3,43	1,20 0,80	1,61	10,69	0,89 1,76 1,64	2,34	1,21	5,66	1,96	1,68	5,13 0,87 0,83	2,08
QUOTE PROGETTO			478,33	483,25	483,32 482,97 483,17 482,97 483,17	482,93			482,58 482,53		482,49 482,44			482,09	482,01 481,81 482,16 482,10	480,00		482,00 482,91	482,97 482,62 482,82 482,85	482,91		482,91 482,71 482,91 483,06 483,00	482,00
DIST.PARZ. PROGETTO			7,38	1,57	5,25	7,50	1,25	3,37	1,25	7,50	1,75	1,57	3,15	11,42	1,36	1,57	3,25	2,75	0,75	1,57	1,50		

SCAVI E BONIFICHE	
STERRO	1,316 mq
SCOTICO	45,943 m
BONIFICA RILEVATO	34,986 mq
FOSSO (SEZ. OBBL.)	5,840 mq

RILEVATI	
RILEVATO	140,497 mq
TERRENO VEGETALE	17,854 m

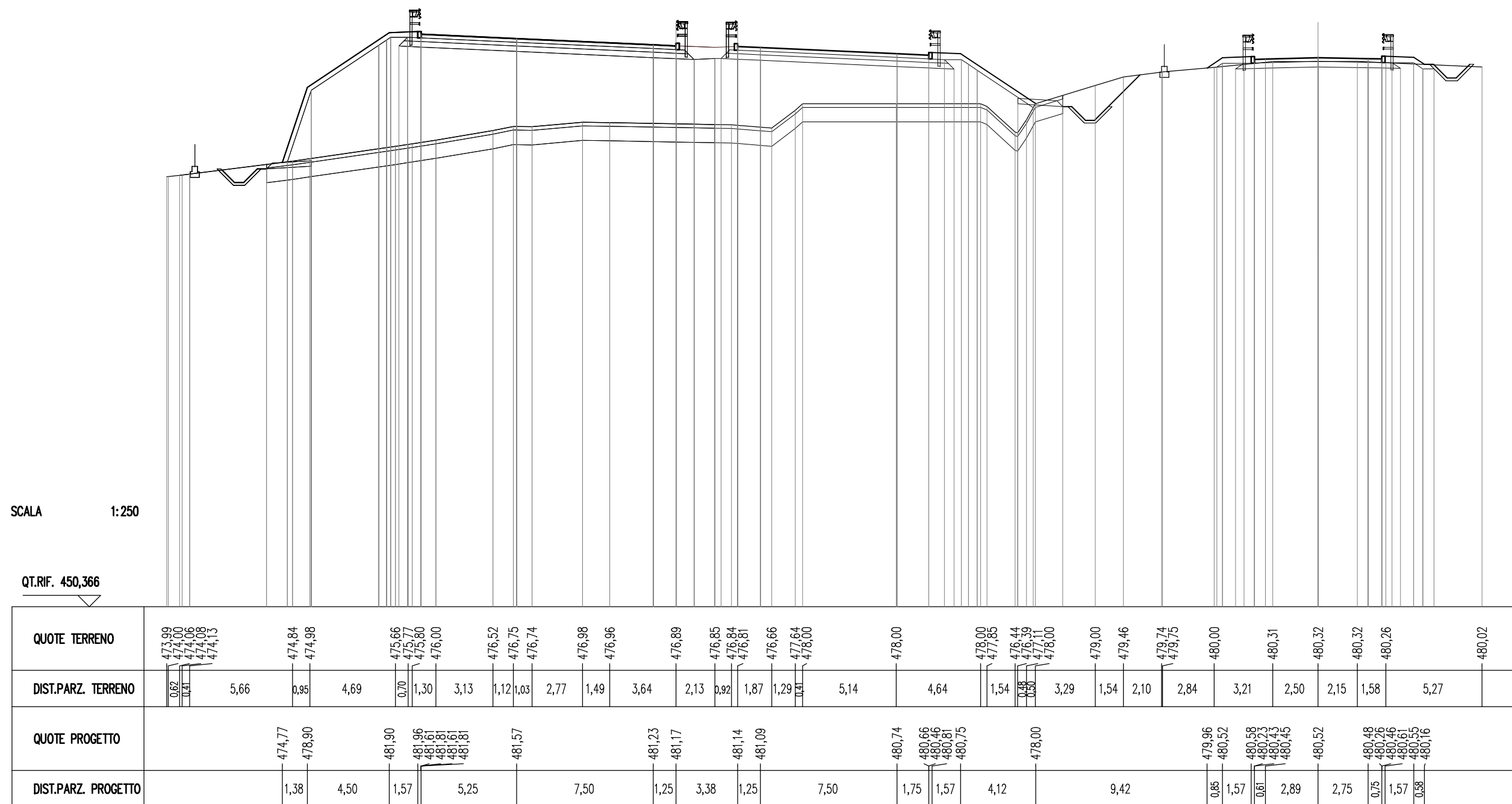
SOVRASTRUTTURA STRADALE	
STRATI LEGATI	24,498 m
MISTO CEMENTATO	27,008 m
MISTO GRANULARE	27,809 m

DIFESA IDRAULICA	
MATERASSO DRENANTE	1,551 mq

SEZIONE N. : 788
 QT. PROGETTO : 481,174
 DIST.PROG. : 19680,43

SEZIONE N. : 788
 QT. PROGETTO : 481,144
 DIST.PROG. : 19675,00
 DIST.PREC. : 25,00
 DIST.SUCC. : 25,00

SEZIONE N. : 13
 QT. PROGETTO : 480,522
 DIST.PROG. : 277,69



SCAVI E BONIFICHE	
STERRO	1,287 mq
SCOTICO	48,332 m
BONIFICA RILEVATO	47,137 mq
FOSSO (SEZ. OBBL.)	5,833 mq

RILEVATI	
RILEVATO	214,197 mq
TERRENO VEGETALE	21,358 m

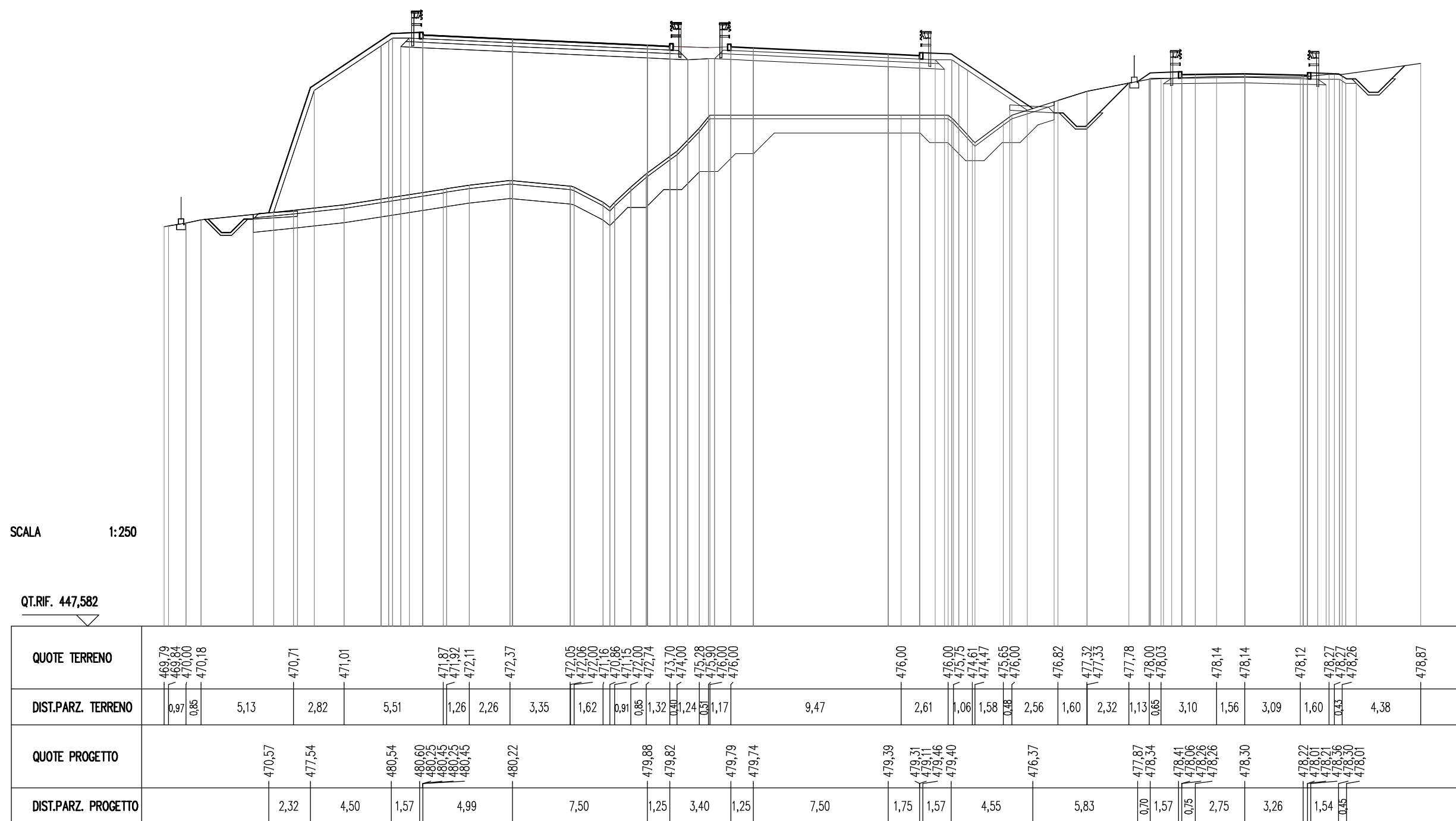
SOVRASTRUTTURA STRADALE	
STRATI LEGATI	24,239 m
MISTO CEMENTATO	26,749 m
MISTO GRANULARE	27,550 m

DIFESA IDRAULICA	
MATERASSO DRENANTE	1,431 mq

SEZIONE N. : 789
 QT. PROGETTO : 479,820
 DIST.PROG. : 19705,49

SEZIONE N. : 789
 QT. PROGETTO : 479,794
 DIST.PROG. : 19700,00
 DIST.PREC. : 25,00
 DIST.SUCC. : 25,00

SEZIONE N. : 14
 QT. PROGETTO : 478,298
 DIST.PROG. : 302,07



SCAVI E BONIFICHE	
STERRO	0,851 mq
SCOTICO	43,398 m
BONIFICA RILEVATO	37,870 mq
FOSSO (SEZ. OBBL.)	2,077 mq

RILEVATI	
RILEVATO	187,751 mq
TERRENO VEGETALE	22,029 m

SOVRASTRUTTURA STRADALE	
STRATI LEGATI	22,890 m
MISTO CEMENTATO	25,400 m
MISTO GRANULARE	26,201 m

DIFESA IDRAULICA	
MATERASSO DRENANTE	0,692 mq

SEZIONE N. : 4

SEZIONE N. : 790

SEZIONE N. : 15

QT. PROGETTO : 466,980

QT. PROGETTO : 478,444

QT. PROGETTO : 476,142

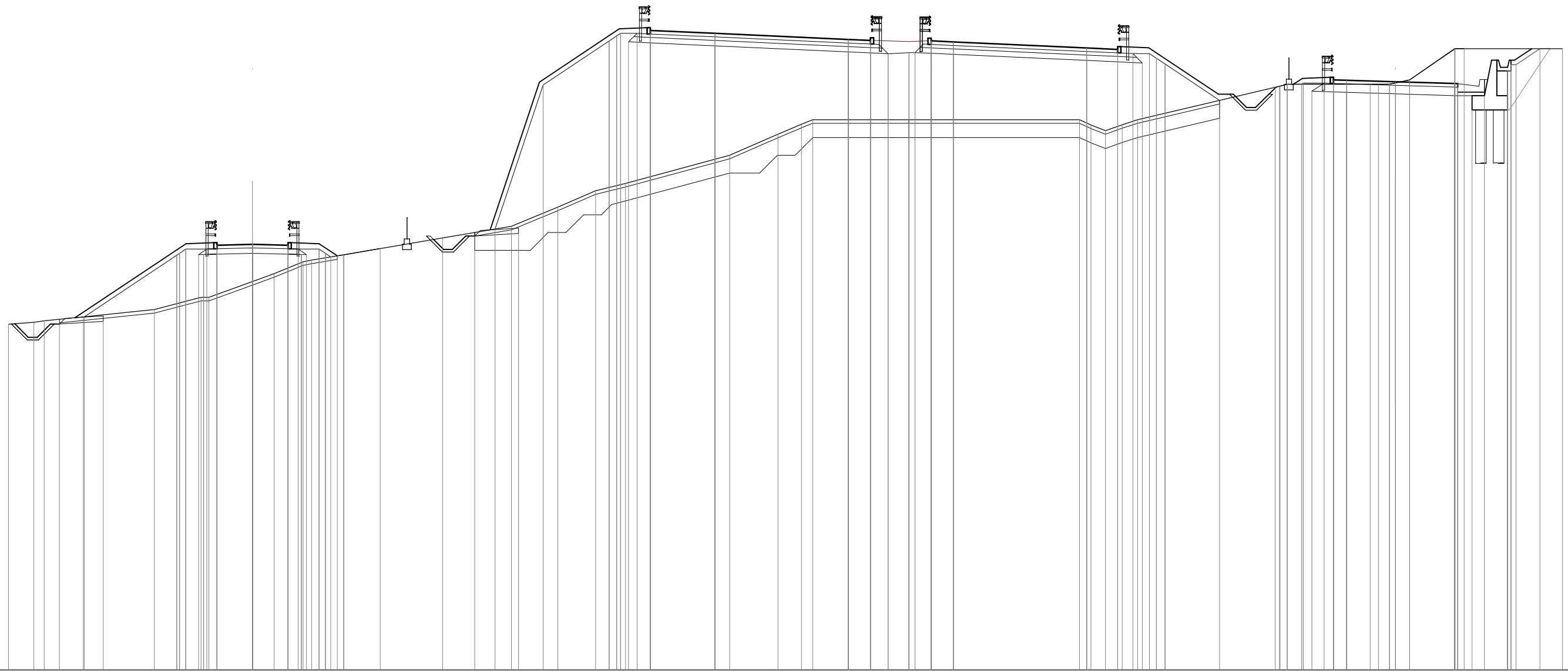
DIST.PROG. : 46,08

DIST.PROG. : 19725,00

DIST.PROG. : 325,69

DIST.PREC. : 25,00

DIST.SUCC. : 25,00



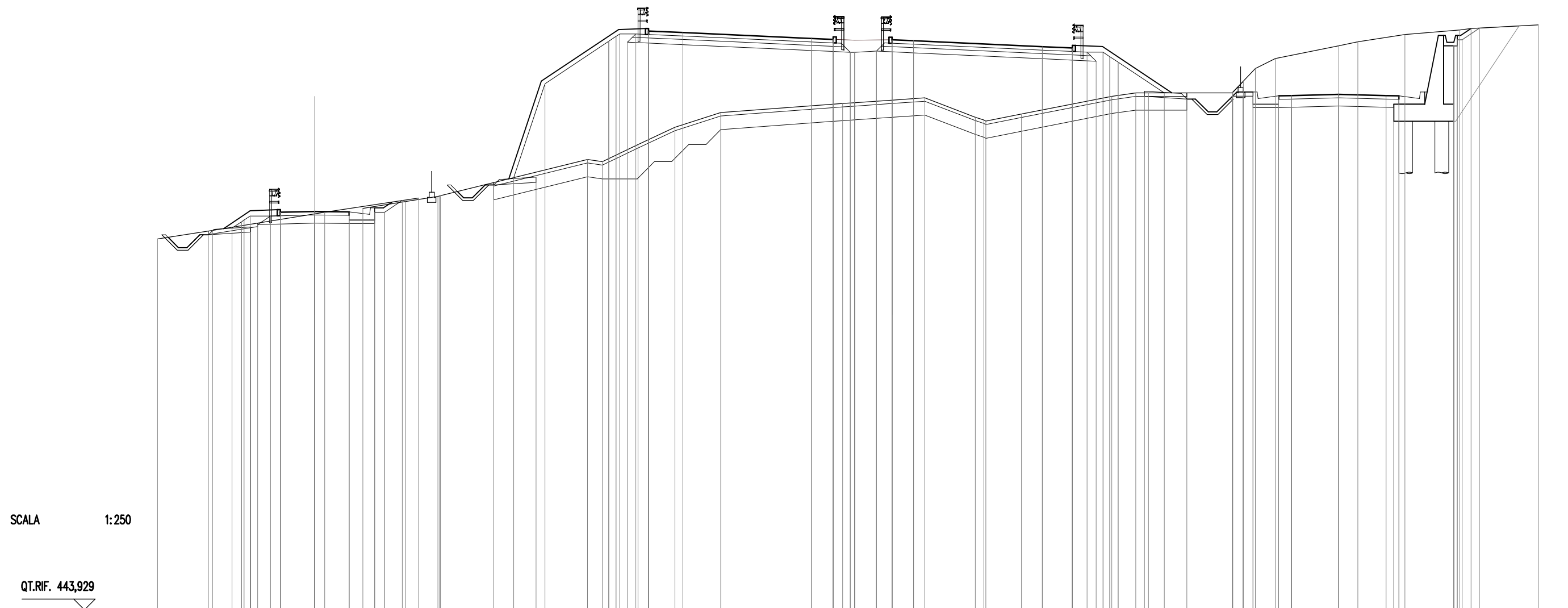
SCALA 1:250

QT.RIF. 443,016

QUOTE TERRENO	462,49 462,60 462,68 462,90 463,31 464,00 464,00 464,89 465,34 466,00 466,10 466,34 466,40 466,75 467,34 468,00 469,08 470,00 470,41 472,00 473,19 473,75 474,00 474,00 474,00 474,00 474,00 474,00 475,85 475,88 475,89 476,00 476,00 476,00 476,07 476,24 478,00 478,00 478,00 478,00 478,00																	
DIST.PARZ. TERRENO	1,43 0,89 2,20 4,00 2,63 0,45 2,45 1,22 1,63 0,47 1,45 2,06 3,51 3,87 2,62 2,13 1,68 5,87 2,72 1,32 0,64 3,24 2,17 1,25 8,35 0,64 0,82 0,94 0,87 7,75 0,41 4,67 0,47 0,62 0,80 2,53 0,80 5,54																	
QUOTE PROGETTO	462,85 467,02 467,08 466,93 466,73 466,98 466,73 466,93 467,08 467,02 466,34 467,80 476,12 479,12 479,18 478,83 479,03 478,87 478,52 478,47 478,44 478,39 478,04 477,76 477,96 478,11 478,05 475,44 476,00 476,00 476,34 476,40 476,25 476,09 476,23 476,14 476,04 475,84 476,04 477,36 477,36 478,00																	
DIST.PARZ. PROGETTO	6,25 1,57 2,00 2,00 1,57 1,02 8,61 2,77 4,50 1,57 3,64 7,50 1,25 3,42 1,25 7,50 1,75 1,57 3,92 4,23 0,50 1,57 0,75 2,75 3,32 3,00 0,97																	

SCAVI E BONIFICHE	
STERRO	1,576 mq
SCOTICO	41,555 m
BONIFICA RILEVATO	35,933 mq
FOSSO (SEZ. OBBL.)	2,511 mq
RILEVATI	
RILEVATO	135,301 mq
TERRENO VEGETALE	19,416 m
SOVRASTRUTTURA STRADALE	
STRATI LEGATI	21,249 m
MISTO CEMENTATO	23,758 m
MISTO GRANULARE	24,560 m
DIFESA IDRAULICA	
MATERASSO DRENANTE	1,385 mq

SEZIONE N. : 5 SEZIONE N. : 791 SEZIONE N. : 16
 QT. PROGETTO : 467,104 QT. PROGETTO : 477,094 QT. PROGETTO : 473,917
 DIST.PROG. : 71,09 DIST.PROG. : 19750,00 DIST.PROG. : 350,07
 DIST.PREC. : 25,00
 DIST.SUCC. : 25,00



QUOTE TERRENO	465,50	466,00		466,96 467,06	467,28	467,68 467,89	467,99 468,00 468,02		470,13 470,00	470,99	472,00	472,86		473,35 473,39 473,44	473,59	473,72	472,59 472,43 472,36	472,77	473,81	474,00 474,00	474,00	474,00	474,00	474,05 474,06 474,68 475,43	476,00	476,75 476,98	477,40	477,67 477,75	477,96	
DIST.PARZ. TERRENO	3,21	5,95	0,59	2,21	2,50	0,75 1,13	8,56	0,86	2,08	2,15	2,67	6,55	0,55 0,70	2,18	1,90	2,95	0,49	2,07	5,27	1,40	0,74	4,88	0,61 0,70	1,17	3,69	1,11	2,74	3,20	0,66	3,91
QUOTE PROGETTO		466,10 467,14	467,21 467,06 466,86	467,11	466,88 467,08	467,31 467,31 467,66		469,00 474,69	477,69	477,75 477,40 477,60	477,51		477,17 477,11	477,09 477,04		476,69	476,41 476,61 476,76	476,70	474,00	474,06 474,06	474,06	473,83 473,85	473,92	473,85 473,63 473,83	473,85	477,35 477,35	477,35 477,75			
DIST.PARZ. PROGETTO		1,56 1,57	2,00	2,00	1,50	0,30 0,3	6,79	1,90	4,50	1,57	2,00	7,50	1,25	3,43	1,25	7,50	1,75	1,57	4,05	3,78	0,56 0,56	1,50	0,75	2,75	2,75	0,75	3,40	0,60		

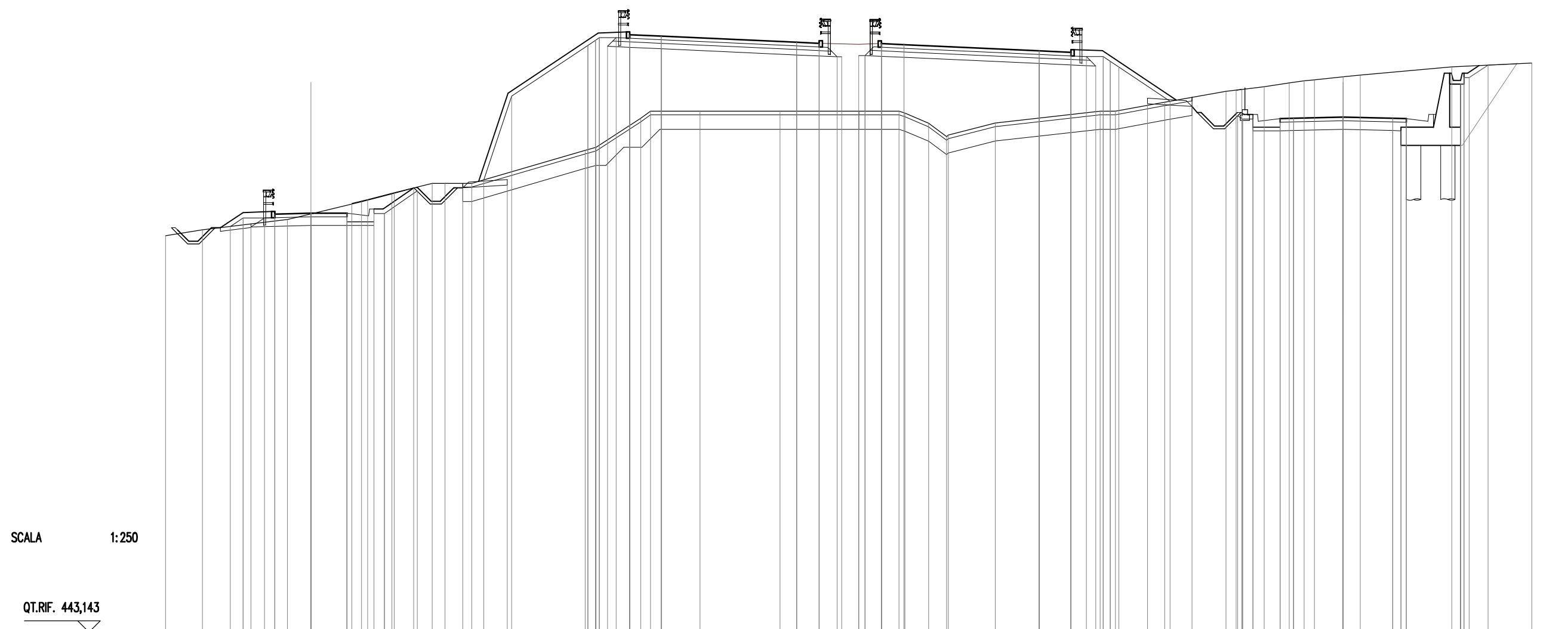
SCAVI E BONIFICHE	
STERRO	1,506 mq
SCOTICO	41,887 m
BONIFICA RILEVATO	33,338 mq
FOSSO (SEZ. OBBL.)	4,985 mq

RILEVATI	
RILEVATO	125,825 mq
TERRENO VEGETALE	19,224 m

SOVRASTRUTTURA STRADALE	
STRATI LEGATI	21,000 m
MISTO CEMENTATO	23,509 m
MISTO GRANULARE	24,311 m

DIFESA IDRAULICA	
MATERASSO DRENANTE	1,390 mq

SEZIONE N. : 6 SEZIONE N. : 792 SEZIONE N. : 17
 QT. PROGETTO : 466,323 QT. PROGETTO : 475,744 QT. PROGETTO : 471,676
 DIST.PROG. : 94,46 DIST.PROG. : 19775,00 DIST.PROG. : 374,63
 DIST.PREC. : 25,00
 DIST.SUCC. : 19,25



SCALA 1:250

QT.RIF. 443,143

QUOTE TERRENO	465,10	465,42		466,00	466,31	466,89	466,98	467,10	467,42	467,48	467,75	468,00	468,00	468,00		469,83	470,00		471,61	472,00	472,00	472,00	472,00	472,00	472,00	472,00	472,00	472,00	472,00	472,00	472,00	472,00	472,50	473,10	473,17	473,21	473,36	473,57	473,68	473,74	473,90	474,00		474,46	474,67
DIST.PARZ. TERRENO	2,04	4,71	1,29	2,27	0,54	1,34	1,09	1,02	0,71	1,48	6,29	0,59	2,48	0,54	2,74	4,44	2,17	2,19	1,25	0,98	1,31	1,00	2,60	5,81	0,85	2,73	3,40	0,56	1,24	1,39	0,83	1,60	0,95	5,07	4,43										
QUOTE PROGETTO		465,55	466,39	466,45	466,30	466,10	466,35	466,58	466,58	467,76	468,11	472,99	476,33	476,39	476,04	476,24	476,16		475,82	475,76	475,74	475,69		475,34	475,06	475,26	475,41	475,35		472,62	471,93	471,82	471,82	471,59	471,39	471,61	471,68		471,61	471,39	471,39	474,11	474,53		
DIST.PARZ. PROGETTO		1,26	1,57	2,00	2,00	1,50	0,50	1,71	3,58	1,63	5,00	1,57	1,75	7,50	1,25	3,44	1,25	7,50	1,75	1,57	4,10	3,58	0,50	1,50	0,75	2,75	2,75	0,75	3,20	0,64															

VIADOTTO SANTUZZA
PROGR. 19+794.25 ÷ 19+979.01

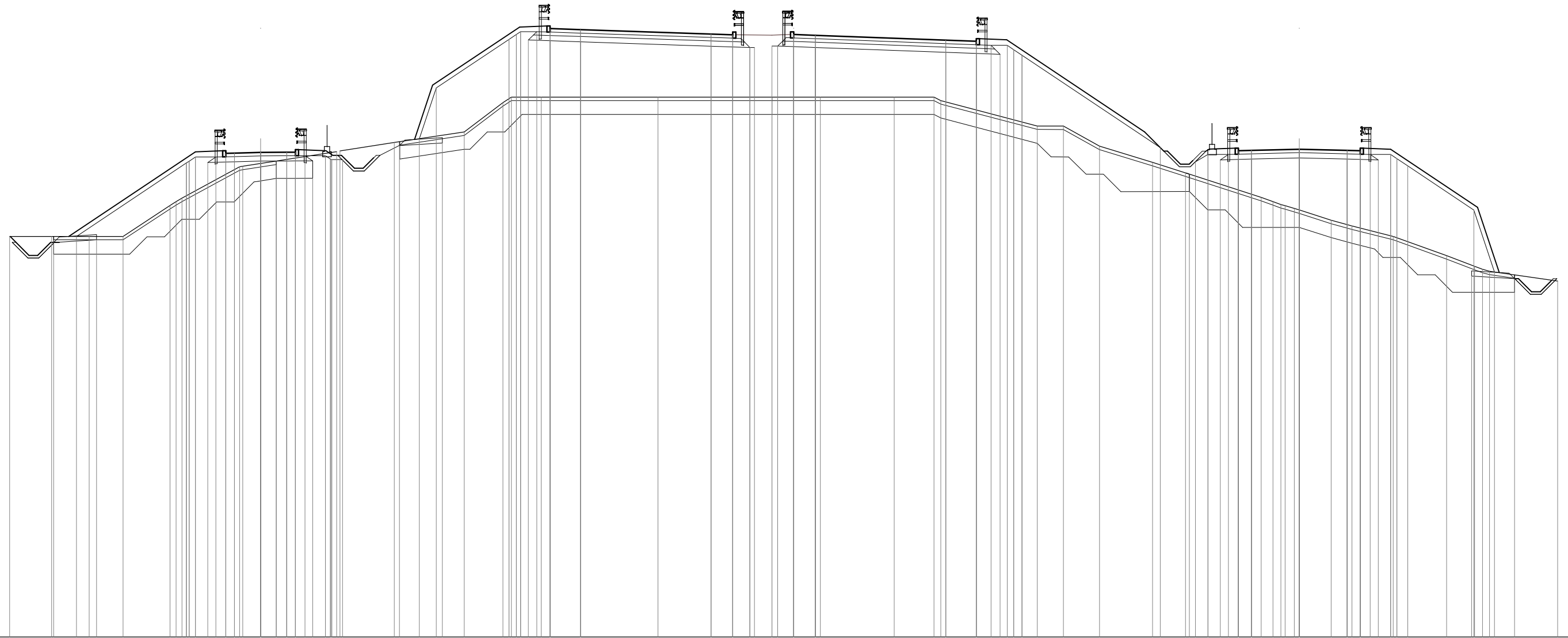
SCAVI E BONIFICHE	
STERRO	0,814 mq
SCOTICO	46,888 m
BONIFICA RILEVATO	43,287 mq
FOSSO (SEZ. OBBL.)	1,706 mq

RILEVATI	
RILEVATO	120,639 mq
TERRENO VEGETALE	21,965 m

SOVRASTRUTTURA STRADALE	
STRATI LEGATI	21,000 m
MISTO CEMENTATO	23,509 m
MISTO GRANULARE	24,309 m

DIFESA IDRAULICA	
MATERASSO DRENANTE	0,692 mq

SEZIONE N. : 4 SEZIONE N. : 801 SEZIONE N. : 28
 QT. PROGETTO : 456,820 QT. PROGETTO : 463,594 QT. PROGETTO : 457,006
 DIST.PROG. : 43,34 DIST.PROG. : 20000,00 DIST.PROG. : 595,58
 DIST.PREC. : 20,99
 DIST.SUCC. : 25,00



SCALA 1:250

QT.RIF. 429,000

QUOTE TERRENO	452,00	452,00	452,00	452,00	453,77	454,00	454,19	456,00	456,03	456,19	456,86	456,91	457,39	458,00	459,68	460,00	460,00	460,00	460,00	460,00	460,00	460,00	460,00	460,00	460,00	459,80	458,34	458,33	457,18	456,25	455,64	455,57	454,24	454,00	453,85	453,76	453,61	453,52	452,93	452,60	452,00	450,89	450,28	450,11	450,00	449,43	
DIST.PARZ. TERRENO	2,41	2,16	1,95	2,69	3,32	1,03	4,37	3,12	4,02	2,23	0,48	1,72	6,71	4,30	2,25	1,25	1,53	4,25	2,28	5,54	1,51	2,07	3,05	1,90	4,13	0,88	0,46	0,53	1,83	1,20	2,37	3,07	1,61	0,46	3,92												
QUOTE PROGETTO	452,00	456,86	456,92	456,57	456,77	456,78	456,82	456,83	456,83	456,63	456,98	456,92	456,66	457,57	460,69	464,02	464,08	463,73	463,93	463,87	463,62	463,58	463,59	463,55	463,27	463,00	463,20	463,35	463,29	458,00	456,90	457,01	457,07	456,92	456,72	456,94	457,01	456,94	456,92	456,72	457,07	456,94	456,92	456,72	457,01	453,67	449,92
DIST.PARZ. PROGETTO	7,28	1,57	0,50	1,50	1,50	0,50	1,57	4,70	1,04	5,00	1,57	1,75	7,50	1,25	3,50	1,25	7,50	1,75	1,57	7,92	3,53	1,49	0,75	2,75	2,75	0,75	1,57	5,00	1,25	449,43																	

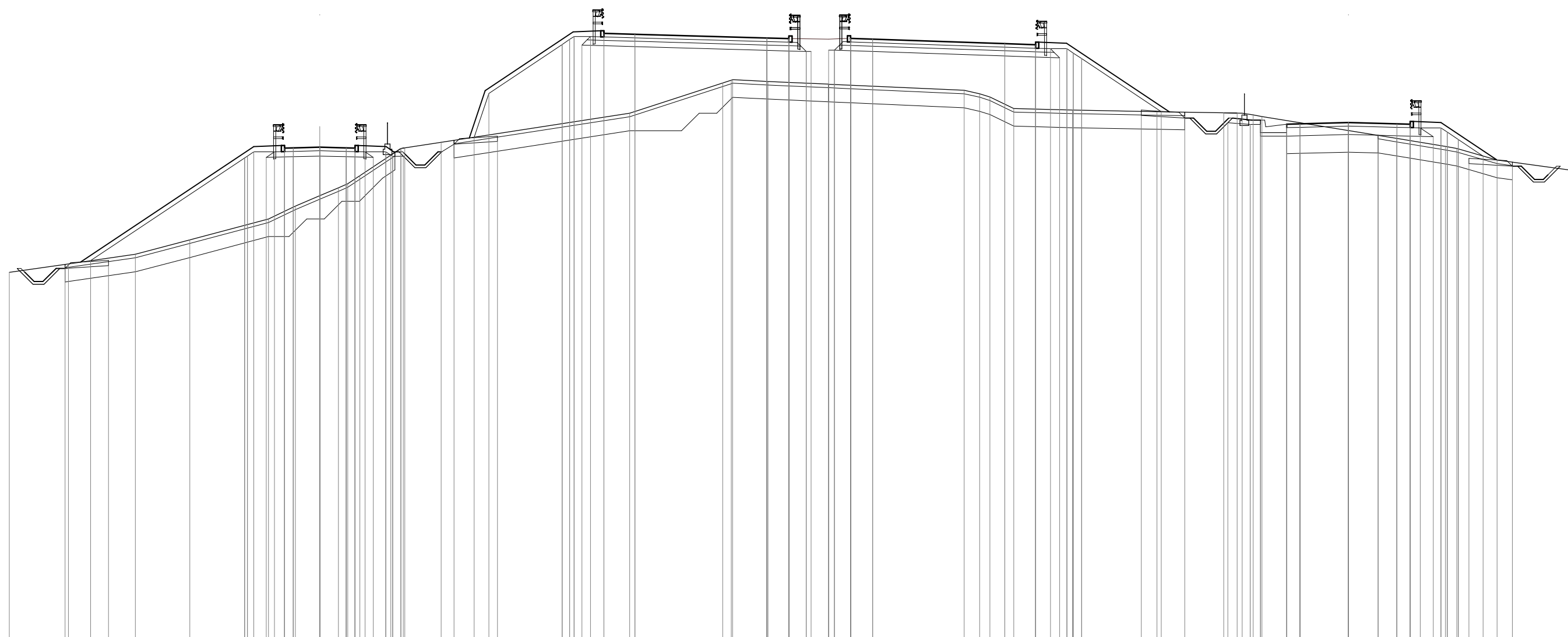
SCAVI E BONIFICHE	
STERRO	1,511 mq
SCOTICO	42,112 m
BONIFICA RILEVATO	35,921 mq
FOSSO (SEZ. OBBL.)	3,494 mq

RILEVATI	
RILEVATO	96,345 mq
TERRENO VEGETALE	19,008 m

SOVRASTRUTTURA STRADALE	
STRATI LEGATI	21,000 m
MISTO CEMENTATO	23,508 m
MISTO GRANULARE	24,310 m

DIFESA IDRAULICA	
MATERASSO DRENANTE	1,384 mq

SEZIONE N. : 5 SEZIONE N. : 802 SEZIONE N. : 29
 QT. PROGETTO : 455,946 QT. PROGETTO : 462,244 QT. PROGETTO : 457,467
 DIST.PROG. : 68,30 DIST.PROG. : 20025,00 DIST.PROG. : 620,00
 DIST.PREC. : 25,00
 DIST.SUCC. : 25,00



SCALA 1:250

QT.RIF. 428,114

QUOTE TERRENO	448,97	449,45	450,00	450,81	452,00	452,73	453,32	453,77	454,00	454,45	455,62	456,00	456,35	458,00	459,72	459,87	459,90	459,80	459,75	459,65	459,59	459,30	459,10	458,92	458,27	458,17	458,09	458,02	458,01	458,00	457,90	457,81	457,02	456,57	456,12	456,00	455,34	454,74
DIST.PARZ. TERRENO	3,36	3,80	3,09	4,47	1,52	1,38	1,05	0,53	0,69	1,76	0,57	2,06	10,70	5,28	0,49	2,01	1,19	2,25	1,25	6,44	0,88	0,58	1,35	3,33	4,80	3,79	0,76	0,63	0,51	4,91	2,75	2,76	0,64	2,29	4,39			
QUOTE PROGETTO		449,55			456,11	456,17	455,82	456,02	456,03	456,07	456,03	456,02	455,82	456,10	462,26	462,33	462,33	462,53	462,48	462,24	462,20	461,94	461,68	461,88	462,03	461,97	458,07	457,72	457,61	457,61	457,38	457,18	457,53	457,47	457,47	457,40	457,38	455,34
DIST.PARZ. PROGETTO			9,83		1,57	0,50	1,50	1,50	0,50	1,58	0,43	4,23	0,90	5,00	1,57	1,75	7,50	1,25	3,50	1,25	7,50	1,75	1,57	5,84	3,58	1,08	0,50	1,50	0,75	2,75	2,75	0,75	1,57	3,19				

SCAVI E BONIFICHE	
STERRO	1,690 mq
SCOTICO	37,616 m
BONIFICA RILEVATO	28,820 mq
FOSSO (SEZ. OBBL.)	3,017 mq

RILEVATI	
RILEVATO	35,531 mq
TERRENO VEGETALE	10,702 m

SOVRASTRUTTURA STRADALE	
STRATI LEGATI	21,000 m
MISTO CEMENTATO	23,526 m
MISTO GRANULARE	24,327 m

DIFESA IDRAULICA	
MATERASSO DRENANTE	1,412 mq

SEZIONE N. : 7

SEZIONE N. : 804

SEZIONE N. : 31

QT. PROGETTO : 455,446

QT. PROGETTO : 459,544

QT. PROGETTO : 458,152

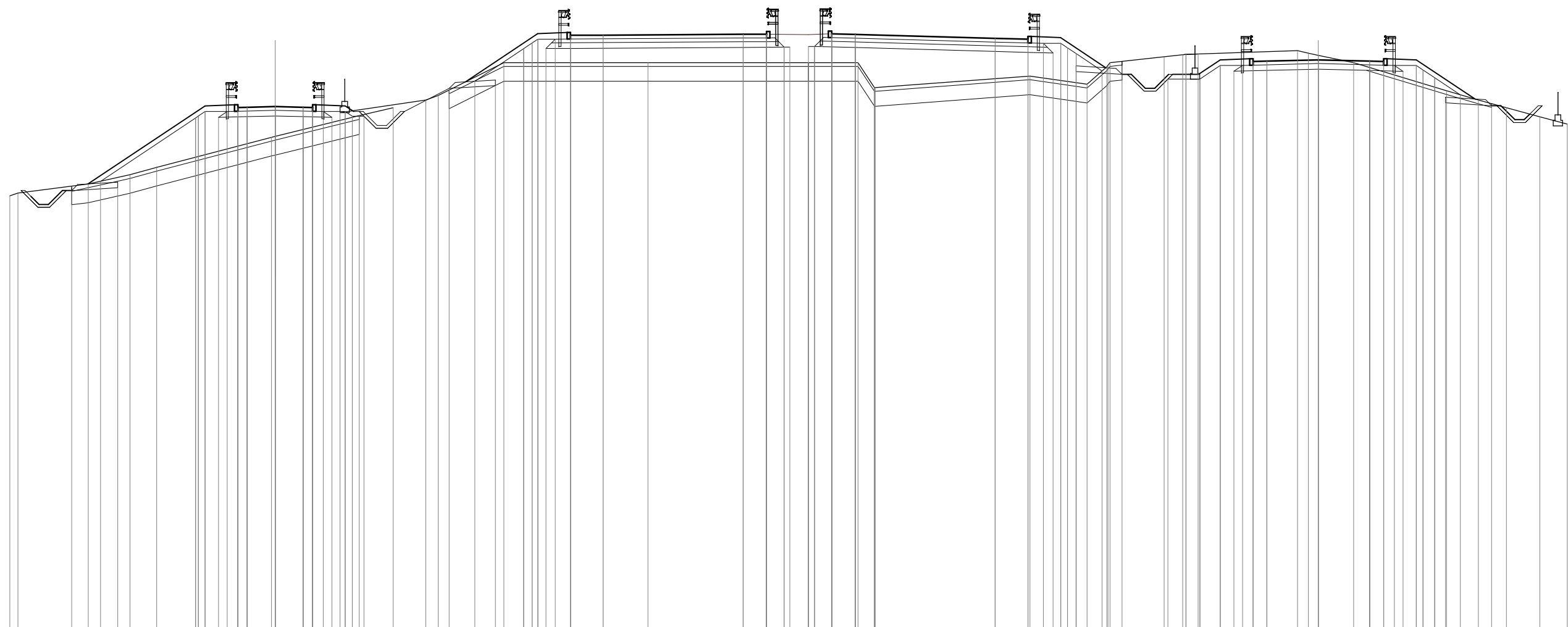
DIST.PROG. : 118,47

DIST.PROG. : 20075,00

DIST.PROG. : 670,00

DIST.PREC. : 25,00

DIST.SUCC. : 25,00



SCALA 1:250

QT.RIF. 427,595

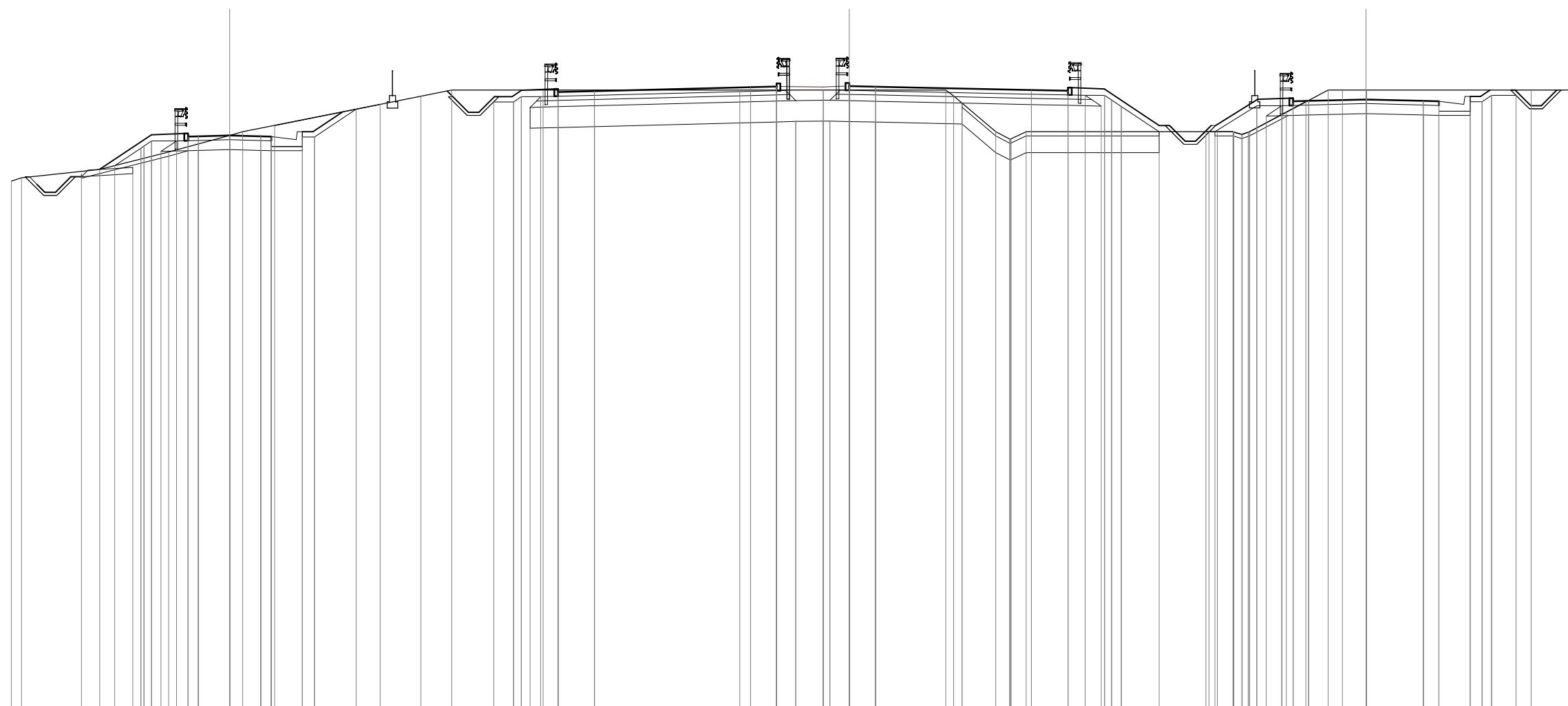
QUOTE TERRENO	450,86 451,01	451,50	452,00	452,39	454,00 454,05	455,33 455,16	455,59	456,00 456,24	458,00	458,00	458,00	458,00	458,00	456,67 456,66 456,68 456,66	457,28	456,84 457,77 457,86 458,00	458,32 458,42 458,44 458,44 458,46	458,64 458,50 458,39	458,00	456,49	456,00	455,59	455,10	454,71								
DIST.PARZ. TERRENO	0,43	3,77	2,23	1,44	6,14	3,47	1,03	1,82	1,74	0,67	3,51	7,72	6,34	2,25	1,25	1,40	0,88	8,29	3,06	1,05	2,90	0,99	0,65	5,32	0,88	0,53	1,89	4,98	1,70	1,51	1,79	1,47
QUOTE PROGETTO		451,50	455,68	455,74 455,39 455,39 455,61 455,64	455,61 455,59 455,39 455,74 455,68 455,38	456,97	459,55	459,62 459,27 459,47 459,48	459,52	459,52	459,54	459,51	459,30	459,05 459,25 459,40 459,34	457,73	457,38	457,38	458,15	458,21 458,06 457,86 458,08	458,15	458,08	458,06 457,86 458,21 458,15	456,05									
DIST.PARZ. PROGETTO		6,27	1,57	0,50 1,50 1,50	0,50 1,57 0,45	5,99	3,87	1,57	1,75	7,50	1,25	3,50	1,25	7,50	1,75	1,57	2,42	3,58	1,39	1,16	1,57	0,75	2,75	2,75	0,75	1,57	3,16					

SCAVI E BONIFICHE	
STERRO	34,190 mq
SCOTICO	10,145 m
BONIFICA	20,757 mq
BONIFICA RILEVATO	7,580 mq
FOSSO (SEZ. OBBL.)	2,307 mq

RILEVATI	
RILEVATO	10,851 mq
TERRENO VEGETALE	6,868 m

SOVRASTRUTTURA STRADALE	
STRATI LEGATI	21,008 m
MISTO CEMENTATO	23,544 m
MISTO GRANULARE	24,451 m

SEZIONE N. : 8	SEZIONE N. : 805	SEZIONE N. : 32
QT. PROGETTO : 455,734	QT. PROGETTO : 458,194	QT. PROGETTO : 457,554
DIST.PROG. : 143,48	DIST.PROG. : 20100,00	DIST.PROG. : 694,90
	DIST.PREC. : 25,00	
	DIST.SUCC. : 25,00	



SCALA 1:250

QT.RIF. 428,267

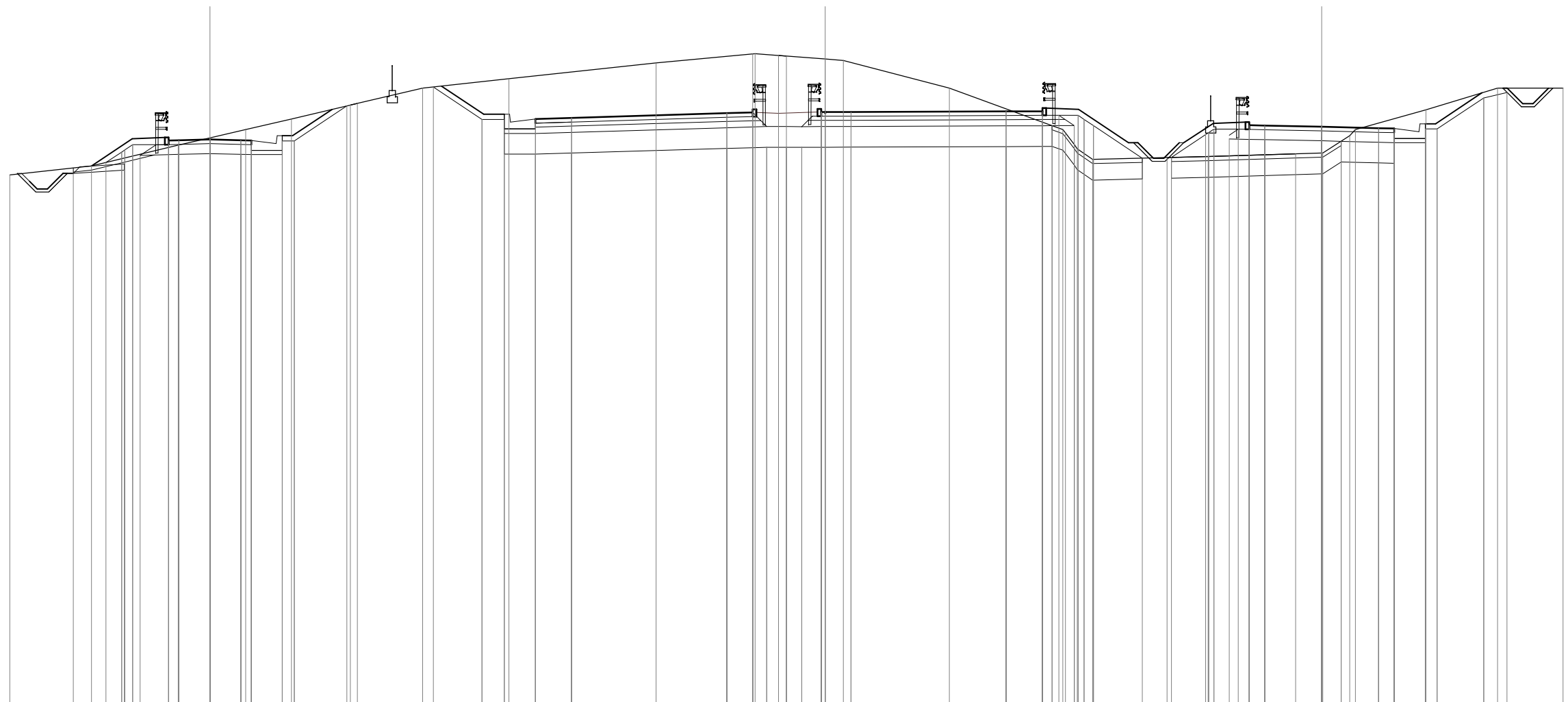
QUOTE TERRENO	453,64 453,79		454,19		455,03		455,83 456,00		456,30		457,31		457,70 458,00		458,00		458,00 458,00		458,00 458,00		458,00 457,71		456,00 455,66 455,65 455,64 455,65 455,66 456,00		456,00 456,00 456,00 455,99 455,99 455,87 455,98 455,98 456,00 456,84 456,95 457,45 458,00 458,00 458,00		458,00 458,00
DIST.PARZ. TERRENO	0,89	3,76	3,31	2,93	0,63	1,53	5,07	1,96	1,48	4,38	9,45	1,77	2,24	1,26	4,63	2,02	0,67	0,72	8,63	0,76	1,55	0,95	1,07	0,68	1,13	7,91	1,88
QUOTE PROGETTO		454,19	455,86	455,92 455,57 455,77 455,78 455,82	455,78 455,77 455,57 456,00 456,00	456,95		457,68 457,99	458,06 457,71 457,91 457,95		458,14 458,17	458,19 457,99 458,19 458,17	458,01	457,97 457,77 458,12 458,06	456,30	456,30	457,55	457,62 457,47 457,27 457,49	457,55	457,49 457,47 457,27	457,70 457,70 458,00						
DIST.PARZ. PROGETTO		2,50	1,57	0,50 1,50 1,50	0,50 1,50 0,50	1,43	8,14	0,46	1,57	1,75	7,50	1,25	3,49	1,25	7,50	1,75	1,57	2,64	2,71	2,02	1,53	0,75	2,75	2,75	0,75	1,50	0,46

SCAVI E BONIFICHE	
STERRO	101,799 mq
SCOTICO	5,018 m
BONIFICA	26,470 mq
BONIFICA RILEVATO	3,487 mq
FOSSO (SEZ. OBBL.)	0,014 mq
RILEVATI	
RILEVATO	4,164 mq
TERRENO VEGETALE	7,919 m
SOVRASTRUTTURA STRADALE	
STRATI LEGATI	21,184 m
MISTO CEMENTATO	22,419 m
MISTO GRANULARE	24,806 m

SEZIONE N. : 9 SEZIONE N. : 806 SEZIONE N. : 33
 QT. PROGETTO : 455,496 QT. PROGETTO : 456,844 QT. PROGETTO : 456,134
 DIST.PROG. : 168,42 DIST.PROG. : 20125,00 DIST.PROG. : 719,74
 DIST.PREC. : 25,00
 DIST.SUCC. : 25,00

SCALA 1:250

QT.RIF. 428,325



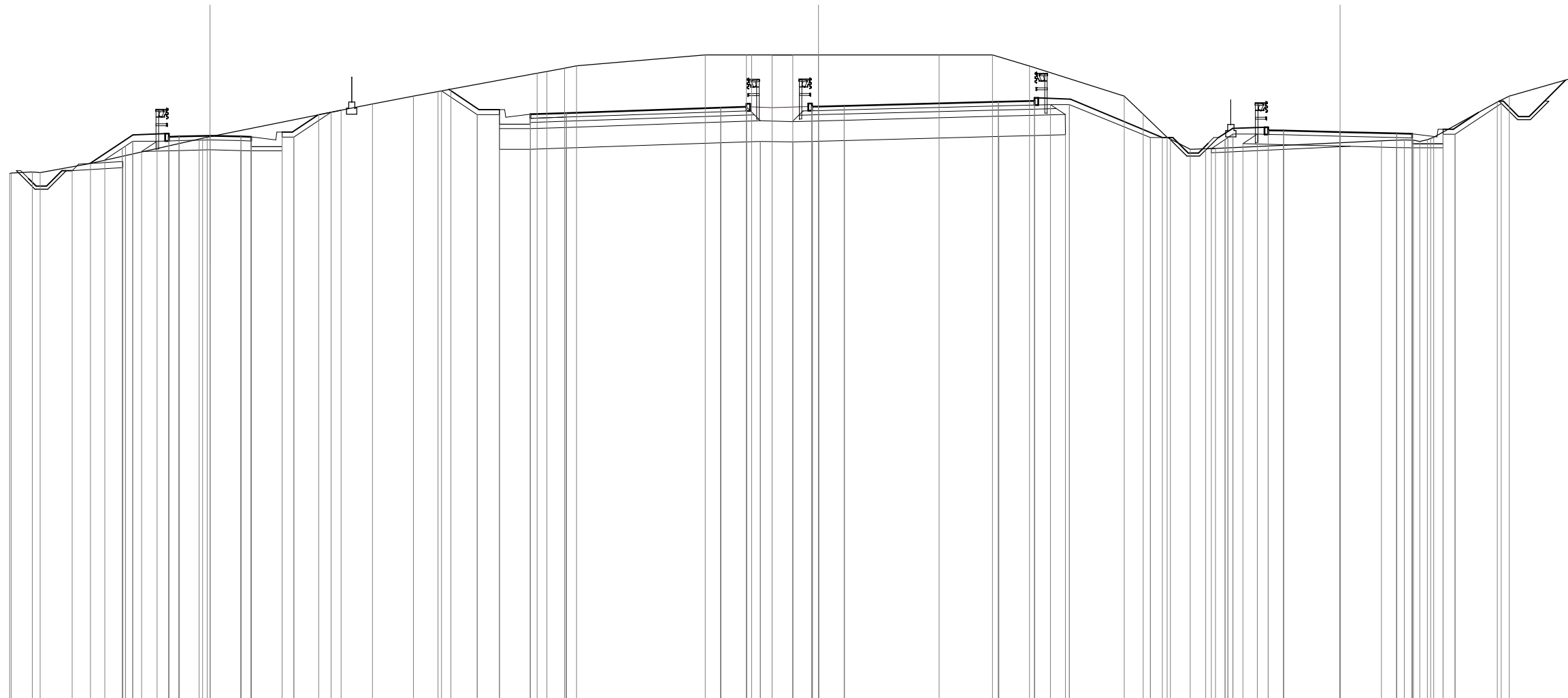
QUOTE TERRENO	453,81	454,24	455,25	455,60	456,00	456,51	457,18	457,26	458,00	458,45	459,21	459,65	459,67	459,58	459,55	459,41	459,34	458,00	456,36	456,00	455,84	455,27	455,07	454,55	454,65	454,70	454,82	454,86	454,86	455,70	456,00	456,96	458,00	458,00				
DIST.PARZ. TERRENO	3,95	4,19	1,53	1,73	2,21	2,85	3,15	4,17	7,10	4,67	1,14	1,87	0,88	5,12	4,49	1,00	0,43	0,73	3,61	1,99	4,22	1,26	1,30	3,41	3,45	3,16												
QUOTE PROGETTO		454,24	455,55	455,62	455,27	455,47	455,48	455,52	455,48	455,47	455,27	455,70	456,97	458,10	456,74	456,74	456,31	456,51	456,56	456,88	456,88	456,68	457,03	456,97	455,36	455,36	456,29	456,36	456,21	456,01	456,19	456,13	456,07	456,05	455,85	456,28	456,28	457,77
DIST.PARZ. PROGETTO		1,98	1,57	0,50	1,50	1,50	0,50	1,50	0,50	1,91	5,28	2,04	1,00	1,50	1,75	7,50	1,25	3,32	1,25	7,50	1,75	1,57	2,41	2,66	1,43	1,56	0,75	2,75	2,75	0,75	1,50	0,50	2,25					

SCAVI E BONIFICHE	
STERRO	122,284 mq
BONIFICA	27,310 mq
FOSSO (SEZ. OBBL.)	0,194 mq
RILEVATI	
TERRENO VEGETALE	9,172 m
SOVRASTRUTTURA STRADALE	
STRATI LEGATI	21,310 m
MISTO CEMENTATO	22,520 m
MISTO GRANULARE	25,194 m

SEZIONE N. : 10 SEZIONE N. : 807 SEZIONE N. : 34
 QT. PROGETTO : 454,073 QT. PROGETTO : 455,494 QT. PROGETTO : 454,252
 DIST.PROG. : 193,32 DIST.PROG. : 20150,00 DIST.PROG. : 744,36
 DIST.PREC. : 25,00
 DIST.SUCC. : 25,00

SCALA 1:250

QT.RIF. 426,737



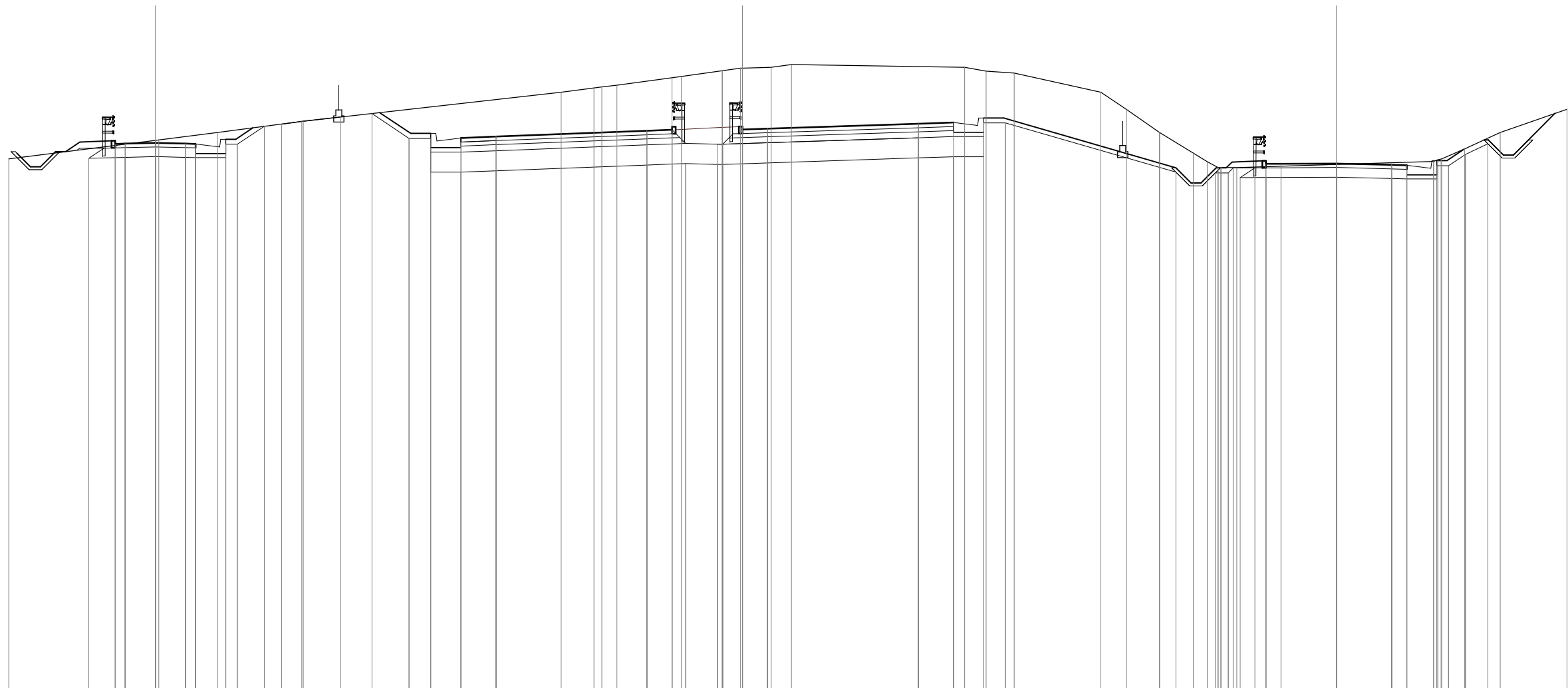
QUOTE TERRENO	452,24 452,26 452,31 452,28	452,73	453,92 453,96 454,00 454,03	455,10 455,31	455,62	456,00 456,22 456,34	457,11 457,19 457,35 457,47	458,00 458,00 458,00 458,00 458,00	458,00 458,00	457,45	456,00 455,12 454,00 453,91 453,41 453,43 453,46	453,74 453,83 453,87 453,86 453,80 453,88 453,94 454,00	455,71 456,00	456,86											
DIST.PARZ. TERRENO	1,02	2,44	5,29	5,29	1,09 1,52	2,00	1,19 0,62 4,20	0,47 0,86 0,88	6,25	2,01	1,00 1,00 1,25	5,87	2,59	1,80	4,61	0,92 1,16	0,96 0,75 0,48	6,06	2,01	1,11 0,44	3,09	0,89	3,04		
QUOTE PROGETTO	452,72	454,11	454,17 453,82 454,02 454,04	454,04 454,02 453,82 454,25 454,25	455,08	456,32	455,35 455,35	454,92 455,12 455,18	455,43 455,48	455,49 455,29 455,49 455,53	455,72	453,99	453,99 454,43	454,49 454,34 454,14 454,32	454,25	454,18 454,16 453,96	454,39 454,39	455,20	454,16	454,16 453,96	454,39	454,39	455,20		
DIST.PARZ. PROGETTO	2,08	1,57	0,50 1,50	1,50	0,50 1,50	0,50 1,24	6,37	1,46 1,00	1,50	1,75	7,50	1,25	3,19	1,25	7,50	1,75	1,57	4,47	2,71	0,69 1,54	0,75	2,75	2,75	0,75 1,50	0,50 1,21

SCAVI E BONIFICHE	
STERRO	142,164 mq
BONIFICA	27,499 mq
RILEVATI	
TERRENO VEGETALE	12,763 m
SOVRASTRUTTURA STRADALE	
STRATI LEGATI	29,750 m
MISTO CEMENTATO	30,680 m
MISTO GRANULARE	34,479 m

SEZIONE N. : 11 SEZIONE N. : 808 SEZIONE N. : 35
 QT. PROGETTO : 453,479 QT. PROGETTO : 454,144 QT. PROGETTO : 452,454
 DIST.PROG. : 218,01 DIST.PROG. : 20175,00 DIST.PROG. : 770,00
 DIST.PREC. : 25,00
 DIST.SUCC. : 25,00

SCALA 1:250

QT.RIF. 426,354



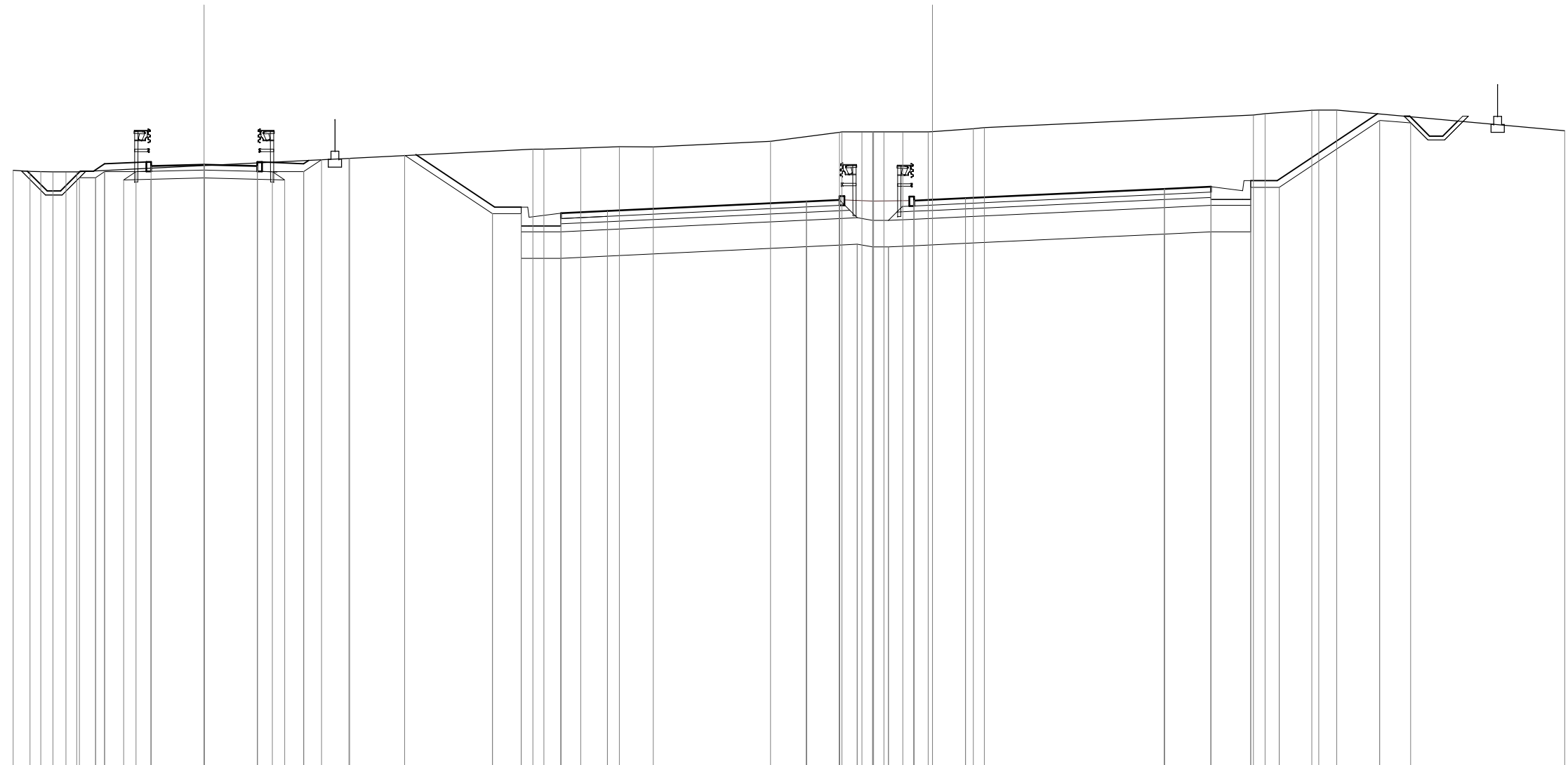
QUOTE TERRENO	452,68		453,61	453,63	454,00	454,41	454,54	454,55	454,76		456,00	456,21	456,26	456,34	456,71	456,77	457,06	457,19	457,19	457,24	457,37		457,23	457,05	456,95	456,00	455,14	454,00	452,97	452,54	452,26	452,26	452,26	452,25	452,41		452,56	452,66	452,67	452,68	452,18	454,00	455,15		
DIST.PARZ. TERRENO		7,29		2,92	3,19	1,00	1,86			10,96	1,63	0,75	2,75	0,46	2,04	0,91	1,43	1,01		8,61		1,07	1,40	4,31	1,28	1,64	1,68	0,88	0,84	0,79		4,95		4,84		1,15	1,76	3,33							
QUOTE PROGETTO		453,04	453,11	453,21	453,52	453,21	453,58	453,23	453,43	453,44	453,48	453,41	453,45	453,23	453,66	453,66	453,72	453,79		454,08	454,13		454,14	454,18		454,43	454,49	454,72	454,72		452,24	452,24	452,53	452,59	452,24	452,44	452,44	452,45		452,39	452,37	452,17	452,60	452,60	453,16
DIST.PARZ. PROGETTO		0,56	1,19	0,50	1,50	1,50	0,50	1,50	0,50	0,85	6,31	1,54	1,00	1,50	1,75	7,50	1,25	3,50	1,25	7,50	1,75	1,50	1,00	8,56	2,50	1,51	0,75	2,75	2,75	0,75	1,50	0,30	0,84												

SCAVI E BONIFICHE	
STERRO	131,783 mq
BONIFICA	27,500 mq
FOSSO (SEZ. OBBL.)	0,735 mq
RILEVATI	
TERRENO VEGETALE	10,112 m
SOVRASTRUTTURA STRADALE	
STRATI LEGATI	21,691 m
MISTO CEMENTATO	22,131 m
MISTO GRANULARE	25,723 m

SEZIONE N. : 13 SEZIONE N. : 810
 QT. PROGETTO : 452,767 QT. PROGETTO : 451,444
 DIST.PROG. : 267,73 DIST.PROG. : 20225,00
 DIST.PREC. : 25,00
 DIST.SUCC. : 10,00

SCALA 1:200

QT.RIF. 430,112



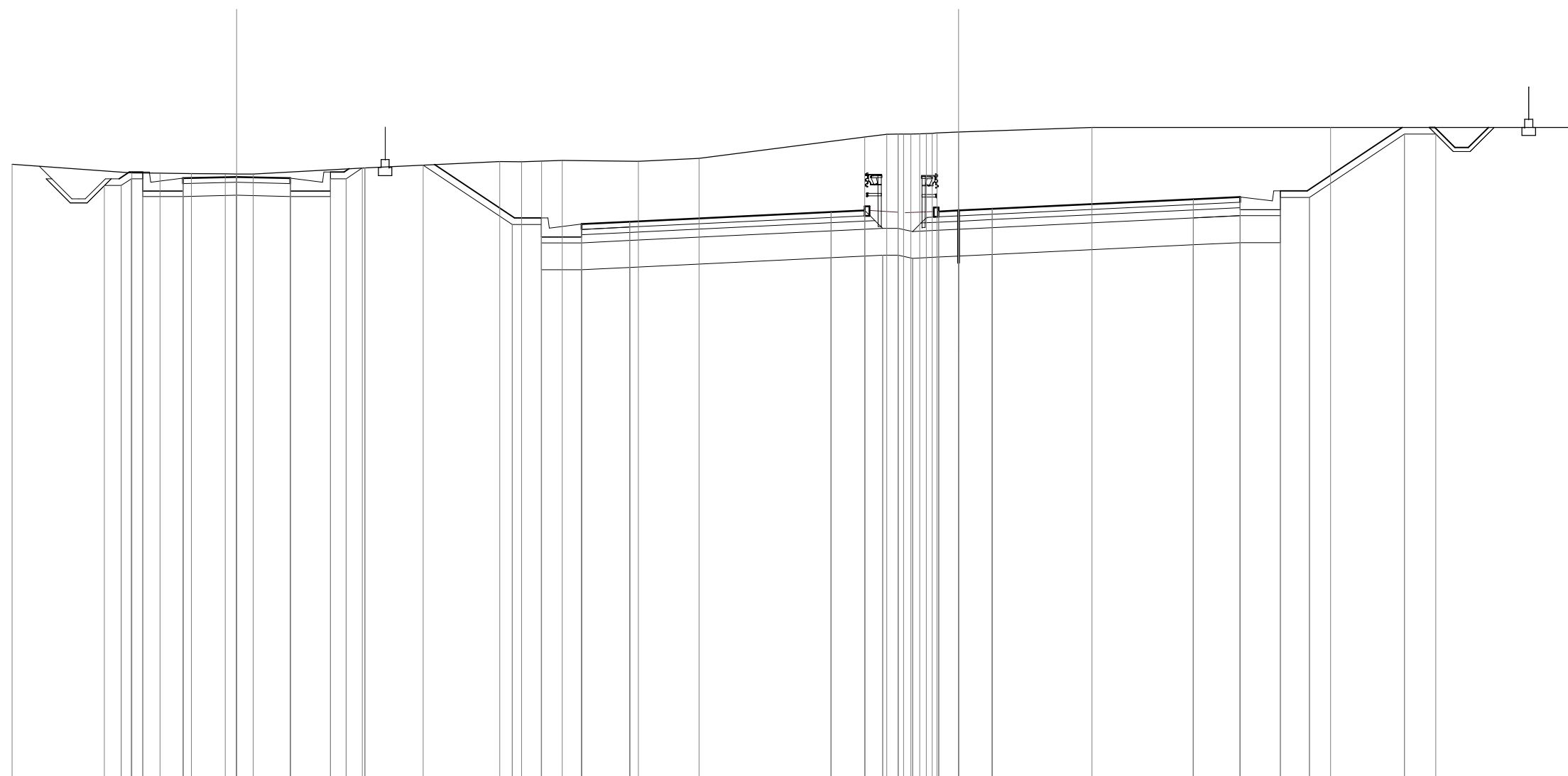
QUOTE TERRENO	452,56	452,51	452,50	452,49	452,49	452,73	453,00	453,01	453,35	453,35	453,39	453,45	453,43	453,65	453,99	454,00	454,00	454,00	454,00	454,00	454,01	454,12	454,17	454,64	454,69	454,82	454,82	454,83	454,04
DIST.PARZ. TERRENO	0,64	0,41	0,45	0,49	0,41	4,81	5,46	6,91	0,41	1,39	1,46	1,27	4,43	2,60	0,75	0,41	0,71	0,95	1,54	0,41	10,14	0,44	1,76	0,68	8,59				
QUOTE PROGETTO		452,53	452,80	452,87	452,72	452,77	452,72	452,55	452,87	452,80	452,93	453,15	451,17	451,17	450,74	450,94	451,02	451,38	451,43	451,41	451,21	451,44	451,50	451,85	451,93	451,73	452,16	452,16	454,69
DIST.PARZ. PROGETTO		0,42	1,57	2,00	2,00	1,57	4,04	2,97	1,00	1,50	1,75	7,50	1,25	2,81	0,68	1,25	7,50	1,75	1,50	1,00	3,78								

SCAVI E BONIFICHE	
STERRO	133,565 mq
BONIFICA	27,536 mq
FOSSO (SEZ. OBBL.)	0,937 mq
RILEVATI	
TERRENO VEGETALE	9,835 m
SOVRASTRUTTURA STRADALE	
STRATI LEGATI	23,521 m
MISTO CEMENTATO	23,961 m
MISTO GRANULARE	27,553 m

SEZIONE N. : 14 SEZIONE N. : 810A
 QT. PROGETTO : 452,155 QT. PROGETTO : 450,904
 DIST.PROG. : 277,33 DIST.PROG. : 20235,00
 DIST.PREC. : 10,00
 DIST.SUCC. : 15,00

SCALA 1:200

QT.RIF. 429,699



QUOTE TERRENO	452,62	452,31	452,29	452,28	452,27	452,26	452,26	452,49	452,49	452,73	452,73	452,84	453,64	453,74	453,74	453,75	453,75	453,76	453,77	453,78	453,80	453,83	454,00	454,00	454,00					
DIST.PARZ. TERRENO	4,46	1,05	1,17	1,27	0,82	0,82	4,16	5,03	0,81	0,74	0,77	2,84	2,26	6,17	0,83	0,42	0,33	0,81	4,97	8,89	9,29									
QUOTE PROGETTO		452,08	452,33	452,33	452,10	451,90	452,15	451,90	452,10	452,33	452,33	452,46	452,61	450,63	450,63	450,20	450,40	450,48	450,85	450,91	450,67	450,87	450,90	450,96	451,32	451,21	451,41	451,64	451,64	454,00
DIST.PARZ. PROGETTO		0,37	0,30	1,50	2,00	2,00	1,50	0,50	3,19	2,98	1,00	1,50	1,80	7,50	1,25	2,76	0,74	1,25	7,50	1,74	1,50	1,00	3,54							

