



FOTO 1



FOTO 2



FOTO 3



FOTO 4



FOTO 5



FOTO 6



FOTO 7



FOTO 8



FOTO 9



FOTO 10



FOTO 11



FOTO 12



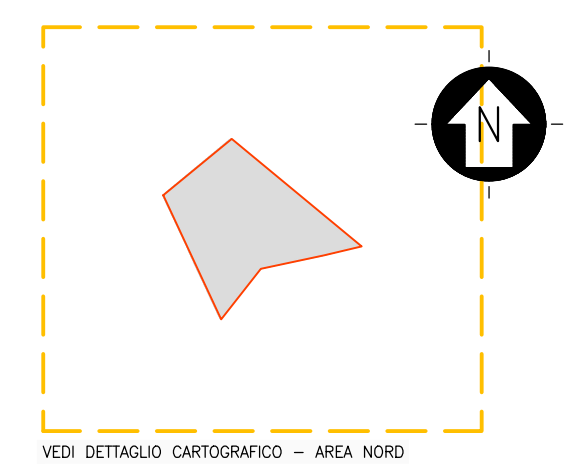
FOTO 13



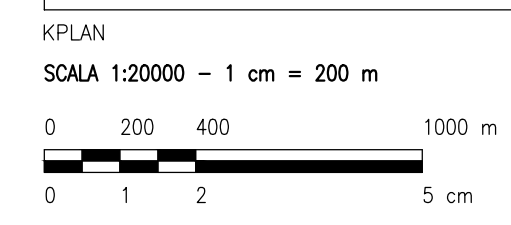
FOTO 14



FOTO 15



VEDI DETTAGLIO CARTOGRAFICO - AREA NORD

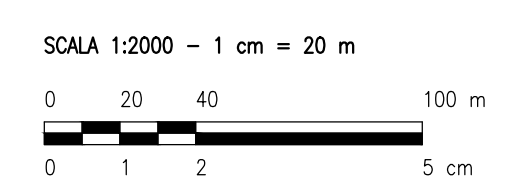


LEGENDA

- SITO CATASTALE

LEGENDA

- SITO CATASTALE
- FASCE DI RISPETTO**
 - BENI STORICO CULTURALI
 - TRATTURI
 - PAI - MP
 - STRADA PROVINCIALE
 - RETE IRRIGUA
- RILIEVO FOTOGRAFICO
- PUNTO DI PRESA
- AREA RILIEVO TOPOGRAFICO
- RILIEVO TOPOGRAFICO PUNTO RILEVATO
- RILIEVO TOPOGRAFICO CURVE DI LIVELLO PRINCIPALI - EQUIDISTANZA 5 m
- RILIEVO TOPOGRAFICO CURVE DI LIVELLO SECONDARIE - EQUIDISTANZA 1 m
- STRUTTURE - CONFINE
- STRUTTURE - POZZO ARTESIANO
- STRUTTURE - SISTEMA IRRIGAZIONE
- CANALE
- LIMITE COLTIVAZIONE
- EDIFICI
- STRADE ASFALTATE
- STRADE STERRATE



0	-	SA	RF	LC	05/2023
REV.	DESCRIZIONE	DISEGN.	CONTROL.	APPROV.	DATA

Montana SpA
Via Carlo Azeglio Fumagalli, 6
20143 Milano
Miro (sede certificata ISO) | Brescia | Palermo | Cagliari | Roma

Tel. +39 02 54118173
Fax +39 02 54129967
www.montanaspa.com

P.IVA 10414270156
Cap. Soc. 600.000,00 €

ISO 9001 | ISO 14001

Committente: **SOLAR INVEST 2 S.R.L.**
VIA REINELLA SNC - 71017 TORREMAGGIORE (FG)

Progettati: **ING. LAURA CONTI**
Iscritta all'Ordine degli Ingegneri della Provincia di Pavia al n. 1726

Oggetto: **IMPIANTO FOTOVOLTAICO**
POTENZA NOMINALE 29,15 MWp
COMUNE DI TROIA (FG)

Tavola	STATO DI FATTO PLANIMETRIA CON RILIEVO PLANOALTIMETRICO DETTAGLIO CARTOGRAFICO - AREA NORD	N. Tav.	2.2
N. Ril.	2748_5287_TRLAR_VA_T02.2_REVO_RILIEVO DI DETTAGLIO - AREA NORD	Scala	1:2000

È VIETATA LA RIPRODUZIONE DI QUESTO DOCUMENTO SENZA PREVENTIVA AUTORIZZAZIONE SCRITTA DELLA MONTANA SPA