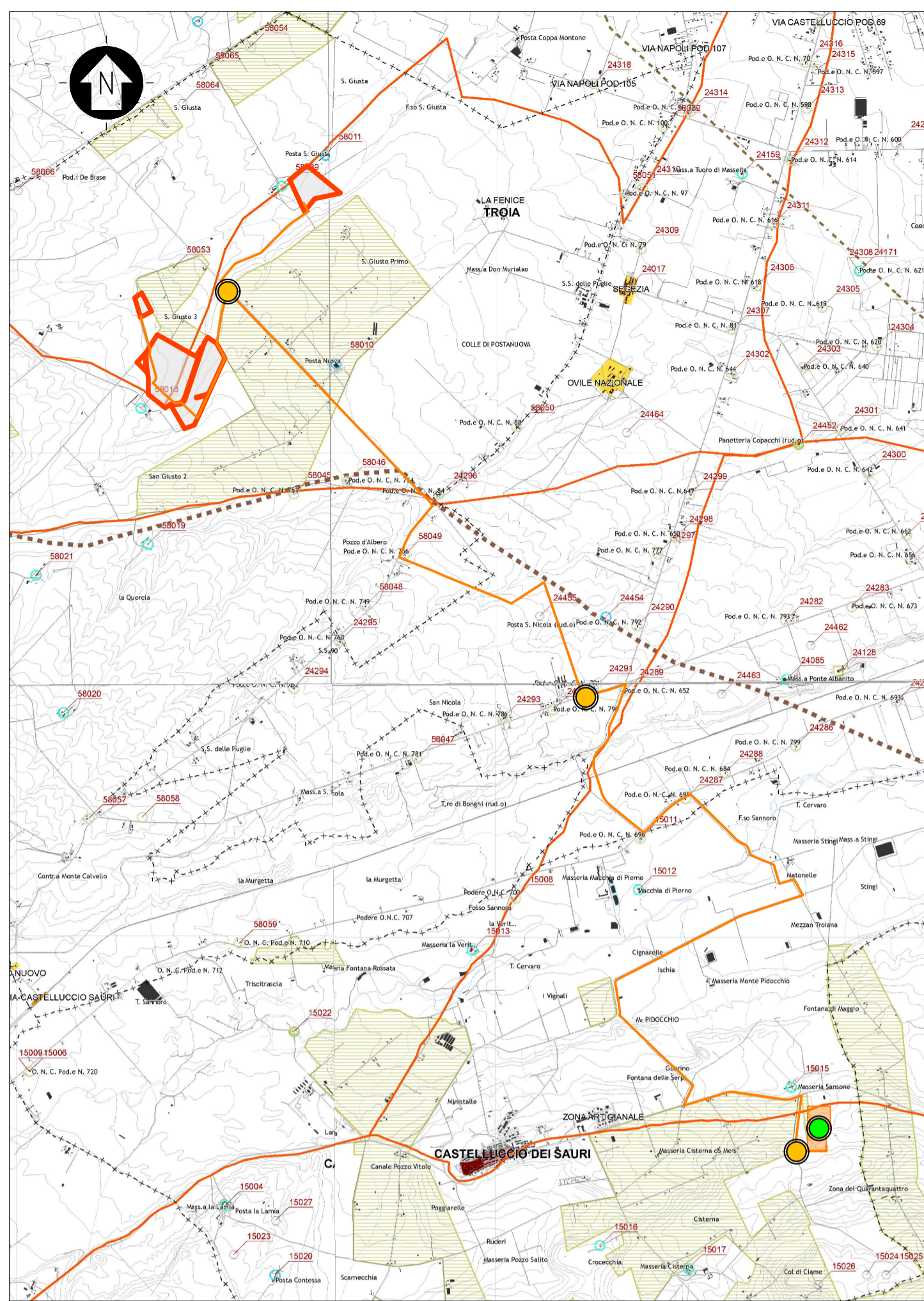


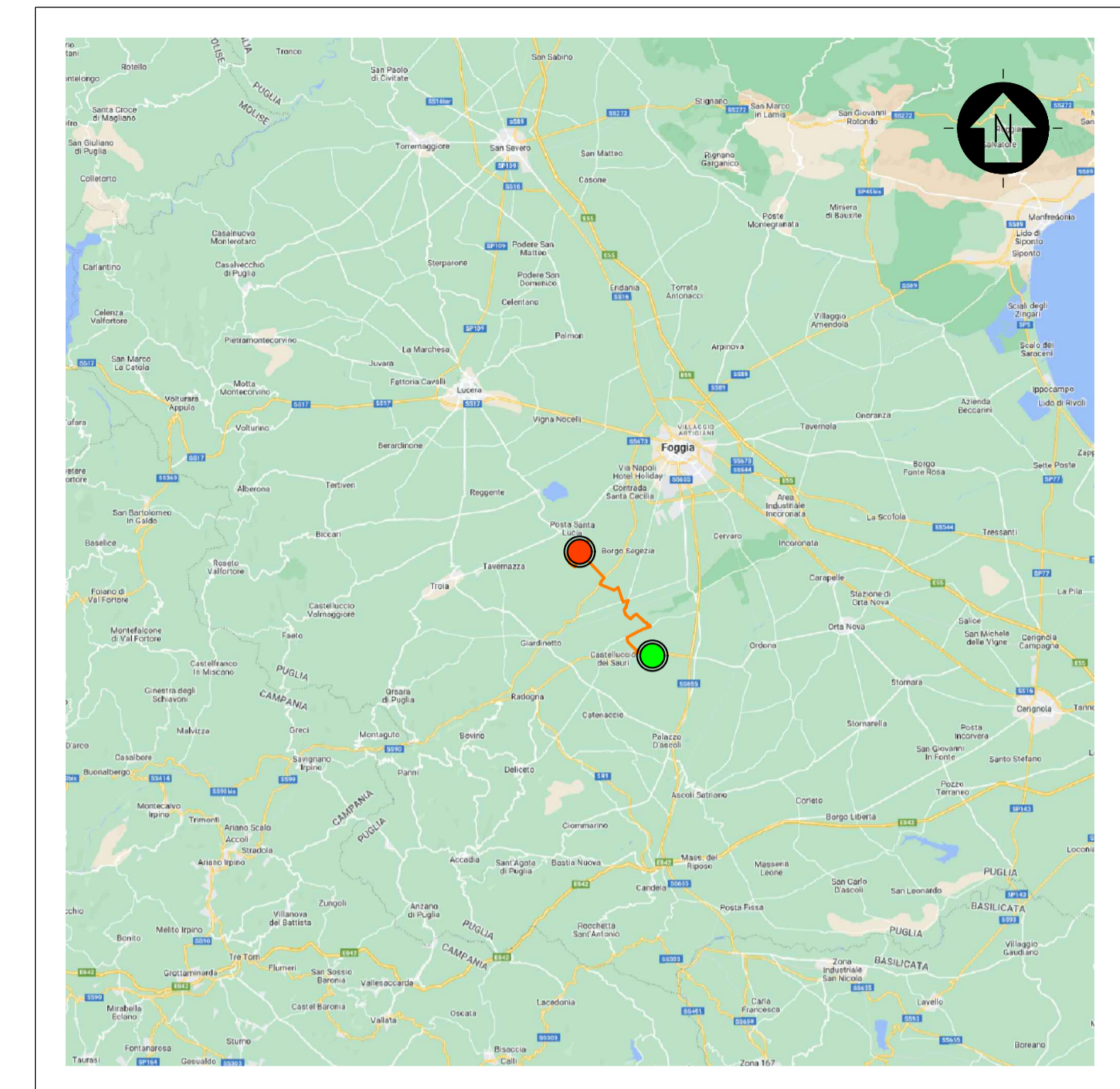
- Boschi ed arbusteti
- Boschi di latifoglie a prevalenza di faggio
- Boschi pianiziali
- Boschi della pianura costiera
- Aree con vegetazione boschiva e arbustiva in evoluzione
- Praterie xerofile
- Praterie sfalcabili
- Habitat psammofili
- Laghi e bacini
- Aree ripariali a prevalenti condizioni di naturalità
- Zone umide
- Saline
- Aree agricole
- Aree terrazzate di particolare rilevanza paesaggistica
- Aree di tutela dei caratteri ambientali e paesaggistici dei corpi idrici
- Apparati dunari
- Pianure costiere
- Corsi d'acqua principali
- Singolarità geologiche
- Grotte, grave, vore, puli
- Codice identificativo
- Doline
- Cutini
- Calanchi
- Altri elementi riportati nella tavola
- Aree urbanizzate

PIANO TERRITORIALE DI COORDINAMENTO DELLA PROVINCIA DI FOGGIA - STRALCIO CARTOGRAFICO TAVOLA B1 - TUTELA DELL'IDENTITÀ CULTURALE: ELEMENTI DI MATRICE NATURALE
SCALA ORIGINALE 1:25000 - FOGLIO 13, 16, 17

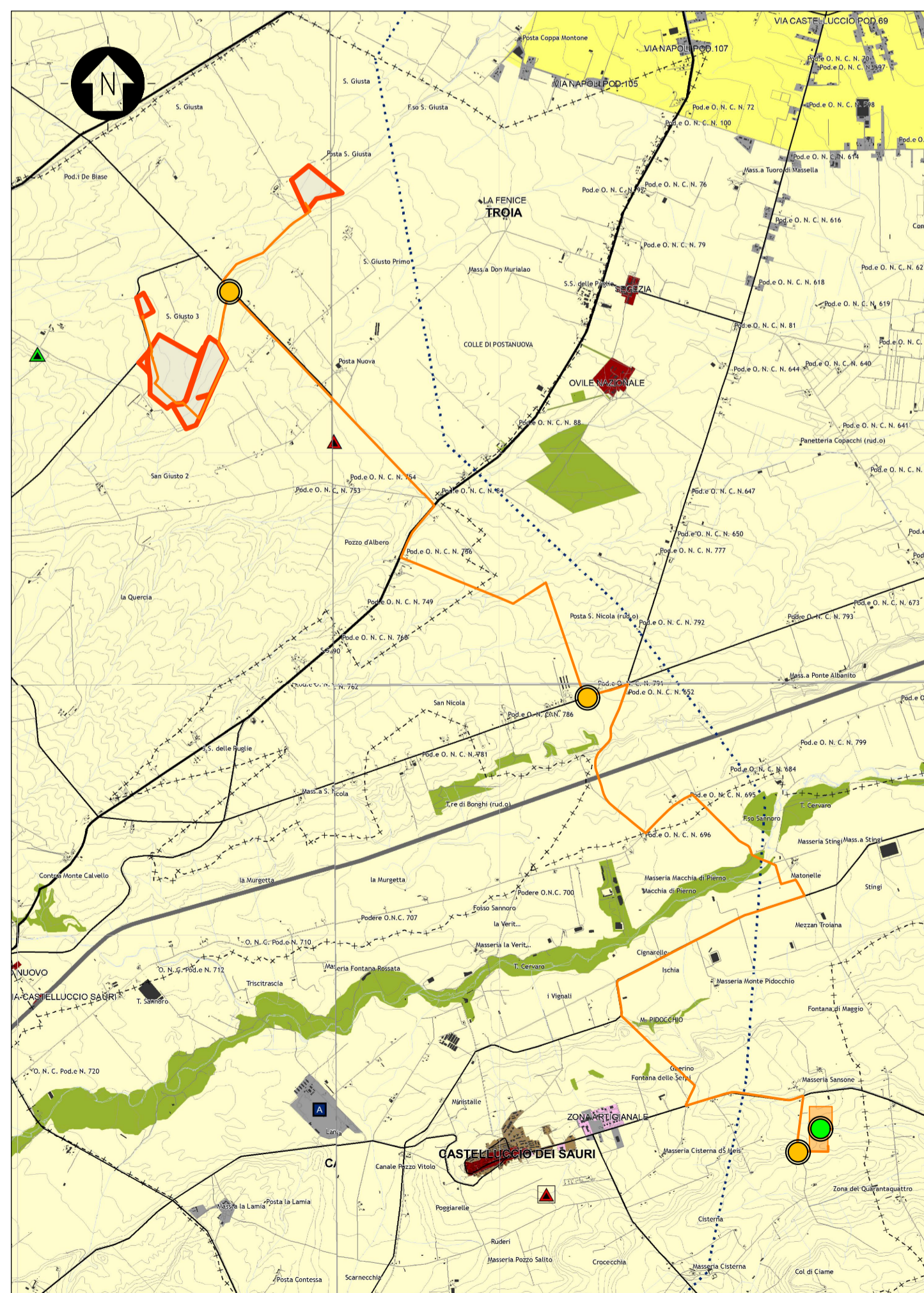


- Zone archeologiche
- Zone tutelate ope legis
- Altri siti archeologici indagati o presunti
- Beni architettonici isolati
- Masserie
- Poste
- Sciali
- Casini
- Ville extraurbane
- Poderi
- Taverne
- Archeologia produttiva
- Trabucchi
- Torri e fortificazioni
- Castelli
- Complessi civili e religiosi
- Edifici religiosi ed edicole
- Altro
- Codice identificativo
- Parchi e giardini
- Insempiamenti abitativi derivanti dalle bonifiche e dalla riforma agraria
- Miniere e cave storiche
- Tratturi
- Tratturello
- Braccio
- Altri elementi della viabilità storica
- Ipotesi di viabilità romana di grande collegamento
- Ipotesi di viabilità romana secondaria
- Percorso micaelico
- Via sacra langobardorum
- Centri storici
- Tessuti otto-novecenteschi di interesse storico
- Nuclei storici non urbani
- Insempiamenti storici non urbani di fondazione

PIANO TERRITORIALE DI COORDINAMENTO DELLA PROVINCIA DI FOGGIA - STRALCIO CARTOGRAFICO TAVOLA B2 - TUTELA DELL'IDENTITÀ CULTURALE: ELEMENTI DI MATRICE ANTROPICA
SCALA ORIGINALE 1:25000 - FOGLIO 13, 16, 17



- INQUADRAMENTO TERRITORIALE
- SCALA 1:500000 - 1 cm = 5 Km
- 0 5 10 25 Km
- 0 1 2 5 cm
- LEGENDA
- SITO
 - LINEA DI CONNESSIONE
 - PUNTO DI CONNESSIONE



- Contesti rurali
- Periurbani
- Produttivi
- Marginali
- Multifunzionali
- Ambientali a prevalente assetto forestale
- Ambientali a prevalente assetto agricolo tradizionale
- Tessuti urbani discontinui nei contesti rurali
- Tessuti urbani
- Storici
- Recenti
- Produttivi
- Turistici costieri
- Poli produttivi
- Da sviluppare
- Da qualificare
- Di attuazione differita
- Poli produttivi speciali
- Saline di Margherita di Savoia
- Cave di Apricena
- Dotazioni territoriali
- Impianti ed opere pubbliche destinate ad attività culturali a grande concorso di pubblico
- Sedi direzionali della pubblica amministrazione
- Attrezzature sanitarie e ospedaliere
- Strutture per l'istruzione superiore
- Nodi specializzati
- Centri commerciali o parchi ad essi assimilati, con grandi strutture distributive in sede fissa e del commercio all'ingrosso
- Centri congressi e centri direzionali e fieristici ed espositivi di livello sovralocale
- Strutture per manifestazioni sportive e spettacoli a elevata partecipazione di pubblico e parchi tematici e ricreativi

PIANO TERRITORIALE DI COORDINAMENTO DELLA PROVINCIA DI FOGGIA - STRALCIO CARTOGRAFICO TAVOLA C - ASSETTO TERRITORIALE
SCALA ORIGINALE 1:25000 - FOGLIO 13, 16, 17

- LEGENDA
- AREA DI IMPIANTO - RECINZIONE
 - LINEA DI CONNESSIONE
 - CABINE DI SEZIONAMENTO / SMISTAMENTO
 - PUNTO DI CONNESSIONE SE 380/150/36 KV CASTELLUCCIO DEI SAURI

- SCALA 1:50000 - 1 cm = 500 m
- 0 500 1000 2500 m
- 0 1 2 5 cm

| 0 | - | SA | RF | LC | 05/2023 |
|------|-------------|---------|----------|---------|---------|
| REV. | DESCRIZIONE | DISEGN. | CONTROL. | APPROV. | DATA |

Montana

Montana SpA
Via Carlo Azeglio Fumagalli, 6
20143 Milano
Mito (sede certificata ISO) | Brescia | Palermo | Cagliari | Roma

Tel. +39 02 54118173
Fax +39 02 54129562
www.montana.com

P. IVA 10414270156
Cap. Soc. 600.000,00 €

ISO 9001 | ISO 14001

Committente: **SOLAR INVEST 2 S.R.L.**
VIA REINELLA SNC - 71017
TORREMGGIORE (FG)

Progettati: **ING. LAURA CONTI**
Iscritta all'Ordine degli Ingegneri della Provincia di Pavia al n. 1726

Oggetto: **IMPIANTO FOTOVOLTAICO**
POTENZA NOMINALE 29,15 MWp
COMUNE DI TROIA (FG)

Tavola: **INQUADRAMENTO GENERALE**
VINCOLI P.T.C.P.

N. Tav. **6.4**

No. Riv. 2748_5287_TRLAR_VIA_T06.4_REVO_VINCOLL_PTCP

Scala 1:50000

È VIETATA LA RIPRODUZIONE DI QUESTO DOCUMENTO SENZA PREVENTIVA AUTORIZZAZIONE SCRITTA DELLA MONTANA SPA