



ANAS S.p.A.

Direzione Centrale Programmazione Progettazione

CORRIDOIO PLURIMODALE TIRRENICO-NORD EUROPA ITINERARIO AGRIGENTO -CALTANISSETTA-A19

S.S. N° 640 "DI PORTO EMPEDOCLE"

AMMODERNAMENTO E ADEGUAMENTO ALLA CAT. B DEL D.M. 5.11.2001
Dal km 44+000 allo svincolo con l'A19

PROGETTO DEFINITIVO

GRUPPO DI PROGETTAZIONE

ATI:
TECHNITAL s.p.a. (mandataria)
S.I.S. Studio di Ingegneria Stradale s.r.l.
DELTA Ingegneria s.r.l.
INFRATEC s.r.l. Consulting Engineering
PROGIN s.p.a.

I RESPONSABILI DI PROGETTO

Dott. Ing. M. Raccosta
Ordine Ing. Verona n° A1665
Prof. Ing. A. Bevilacqua
Ordine Ing. Palermo n° 4058
Dott. Ing. M. Carlino
Ordine Ing. Agrigento n° A628
Dott. Ing. N. Troccoli
Ordine Ing. Potenza n° 836
Dott. Ing. S. Esposito
Ordine Ing. Roma n° 20837

IL GEOLOGO

INTEGRAZIONE PRESTAZIONI
SPECIALISTICHE

Dott. Ing. M. Raccosta

VISTO:IL RESPONSABILE
DEL PROCEDIMENTO

Dott. Ing. Massimiliano Fidenzi

VISTO:IL RESPONSABILE DEL
SERVIZIO PROGETTAZIONE

Dott. Ing. Antonio Valente

DATA

PROTOCOLLO

PROGETTO STRADALE SEZIONI TRASVERSALI ASSE PRINCIPALE - TAV. 6/7 Da progr. 20+775 a progr. 23+425

CODICE PROGETTO	NOME FILE	REVISIONE	FOGLIO	SCALA:
L0407B D 0501	L0407B-D-0501-P01-PS04-TRA-SZ06-B.PDF	B	06 di 07	1:200
	CODICE ELAB. P01PS04TRASZ06			
D				
C				
B	REVISIONE A SEGUITO ISTRUTTORIA ANAS DEL 19/03/2007	Aprile 2007		
A	EMISSIONE	Ottobre 2006	G. Fusani	F. Arciuli C. Marro
REV.	DESCRIZIONE	DATA	VERIFICATO RESP. TECNICO	CONTROLLATO RESP. D'ITINERARIO APPROVATO RESP. DI SETTORE

VIADOTTO SANTUZZA II
PROGR. 20+324.12 ÷ 20+752.36

SCAVI E BONIFICHE	
STERRO	1,389 mq
SCOTICO	41,814 m
BONIFICA RILEVATO	33,338 mq
FOSSO (SEZ. OBBL.)	3,756 mq

RILEVATI	
RILEVATO	237,784 mq
TERRENO VEGETALE	23,295 m

SOVRASTRUTTURA STRADALE	
STRATI LEGATI	21,451 m
MISTO CEMENTATO	23,967 m
MISTO GRANULARE	24,868 m

DIFESA IDRAULICA	
MATERASSO DRENANTE	1,384 mq

SEZIONE N. : 832

SEZIONE N. : 832

QT. PROGETTO : 421,814

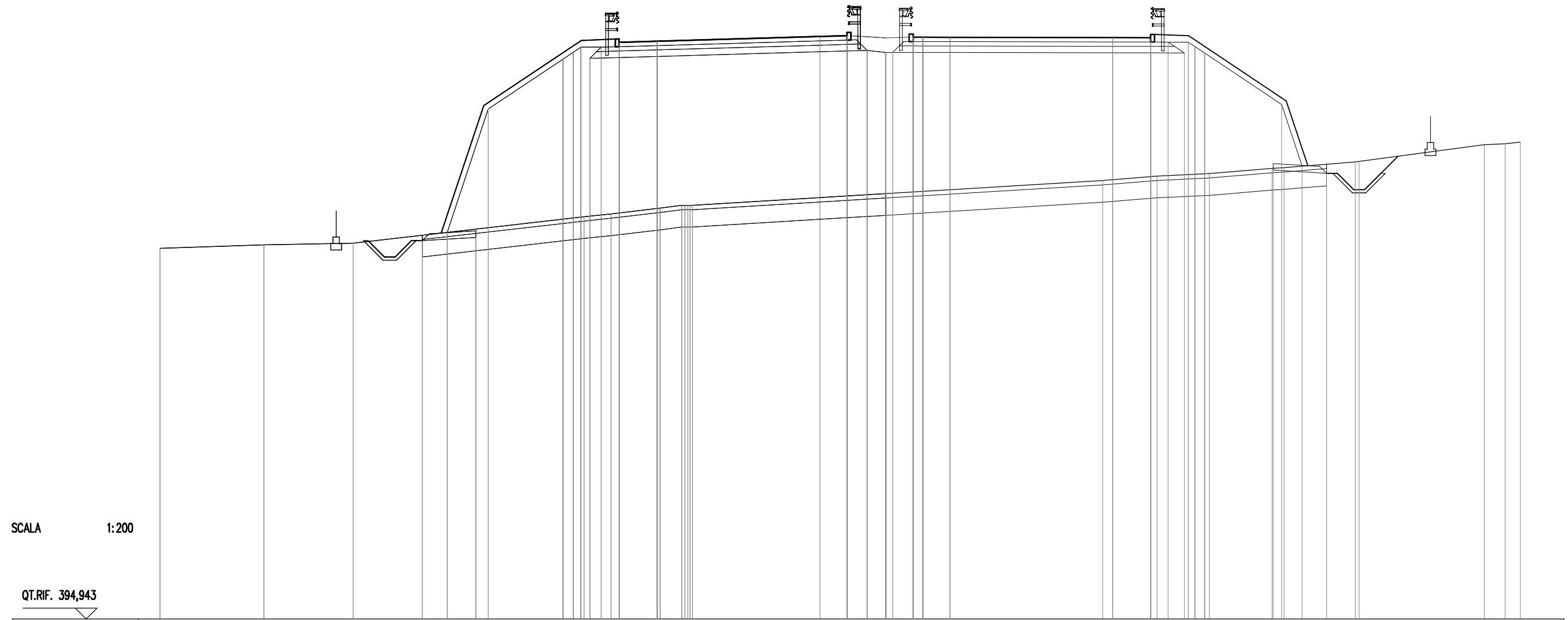
QT. PROGETTO : 421,744

DIST.PROG. : 20779,68

DIST.PROG. : 20775,00

DIST.PREC. : 22,64

DIST.SUCC. : 25,00



QUOTE TERRENO	412,02	412,18	412,26	413,47	413,60	413,87	414,00	414,00	414,00	414,00	414,43	414,54	414,64	415,14	415,34	415,46	415,70	415,74	416,00	416,02	416,79	416,83	416,91	
DIST.PARZ. TERRENO	4,79	4,11	10,64	1,24	2,26	1,00	7,13	1,80	1,70	8,29	2,50	2,42	2,88	0,55	3,28	5,77	0,95	0,71						
QUOTE PROGETTO			412,72	418,60	421,60	421,66	421,51	421,51	421,51	421,56	421,78	421,81	421,54	421,74	421,74	421,73	421,72	421,55	421,87	421,81	418,81	415,82		
DIST.PARZ. PROGETTO			1,96	4,50	1,57	1,75	7,50	1,25	3,05	0,45	1,25	7,50	1,75	1,57	4,50	1,00								

VIADOTTO SANTUZZA III
PROGR. 20+803.00 ÷ 21+021.94

SCAVI E BONIFICHE	
STERRO	1,515 mq
SCOTICO	44,745 m
BONIFICA RILEVATO	33,907 mq
FOSSO (SEZ. OBBL.)	2,917 mq

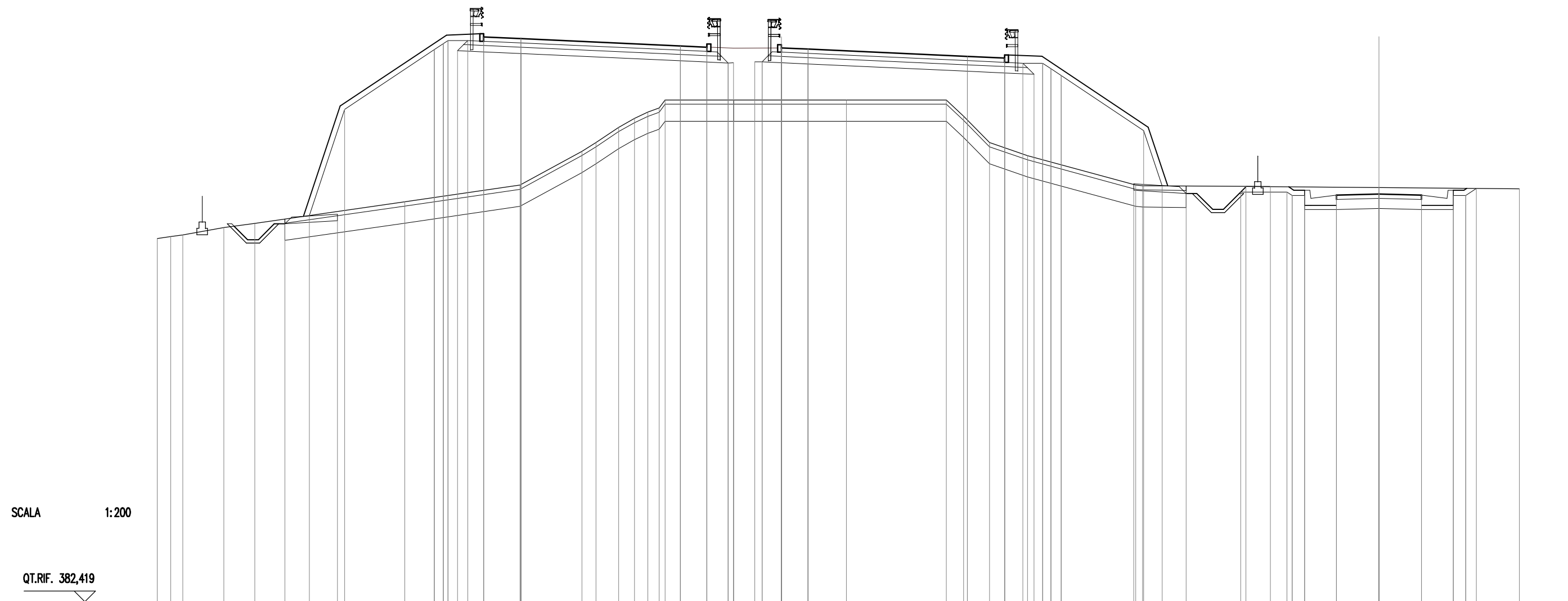
RILEVATI	
RILEVATO	136,402 mq
TERRENO VEGETALE	23,540 m

SOVRASTRUTTURA STRADALE	
STRATI LEGATI	21,000 m
MISTO CEMENTATO	23,510 m
MISTO GRANULARE	24,311 m

DIFESA IDRAULICA	
MATERASSO DRENANTE	1,384 mq

SEZIONE N. : 842
 QT. PROGETTO : 408,448
 DIST.PROG. : 21025,00
 DIST.PREC. : 3,06
 DIST.SUCC. : 25,00

SEZIONE N. : 4
 QT. PROGETTO : 401,881
 DIST.PROG. : 64,29



QUOTE TERRENO	399,49	399,58	399,66	400,00	400,20		401,21	402,00	403,59	404,00	404,71	405,13	405,43	405,62	406,00	406,00	406,00	406,00	406,00	406,00	406,00	406,24	404,00	403,38	402,00	401,97	401,94	401,93	401,88	401,82						
DIST.PARZ. TERRENO	0,64	0,57	1,93	1,46		7,05	5,42	2,91	0,67	1,07	0,74	0,63	0,53	0,52	1,97	1,25	2,25	3,06		4,69	0,82	1,22	1,78	5,09	0,32	4,86	1,15	5,10	6,60							
QUOTE PROGETTO				400,53	405,71		409,05	409,11	408,76	408,96	408,88		408,54	408,48	408,45	408,39		408,05	407,77	407,97	408,12	408,06		404,72	401,96		401,92	401,76	401,76	401,53	401,53	401,58	401,53	401,33	401,76	401,85
DIST.PARZ. PROGETTO				1,73		5,00	1,57	1,75		7,50		1,25	3,50	1,25		7,50	1,75	1,57		5,00	0,92	5,69		0,50	1,50	2,00	2,00	1,50	0,50							

SCAVI E BONIFICHE	
STERRO	0,724 mq
SCOTICO	41,302 m
BONIFICA RILEVATO	40,539 mq
FOSSO (SEZ. OBBL.)	1,676 mq

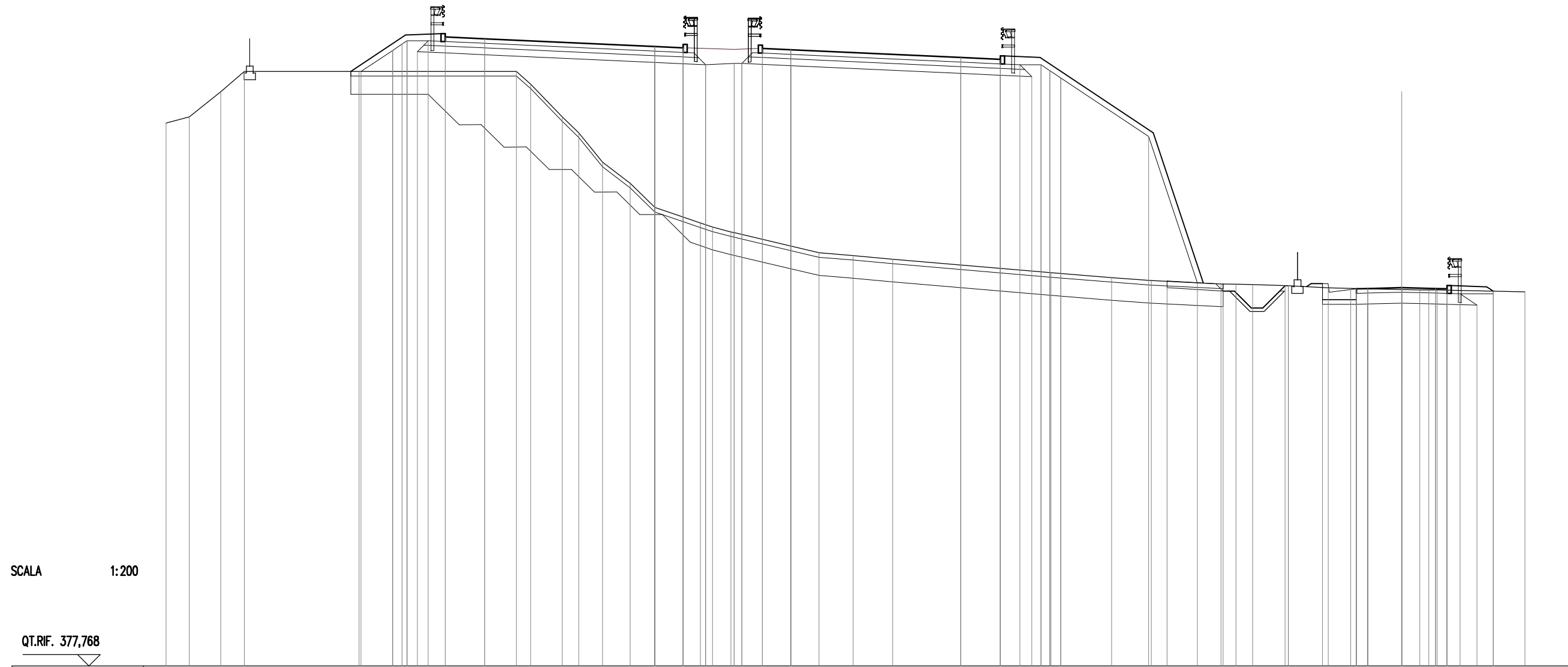
RILEVATI	
RILEVATO	207,511 mq
TERRENO VEGETALE	19,043 m

SOVRASTRUTTURA STRADALE	
STRATI LEGATI	21,000 m
MISTO CEMENTATO	23,509 m
MISTO GRANULARE	24,311 m

DIFESA IDRAULICA	
MATERASSO DRENANTE	0,692 mq

SEZIONE N. : 845
 QT. PROGETTO : 405,018
 DIST.PROG. : 21100,00
 DIST.PREC. : 25,00
 DIST.SUCC. : 25,00

SEZIONE N. : 7
 QT. PROGETTO : 394,380
 DIST.PROG. : 138,47



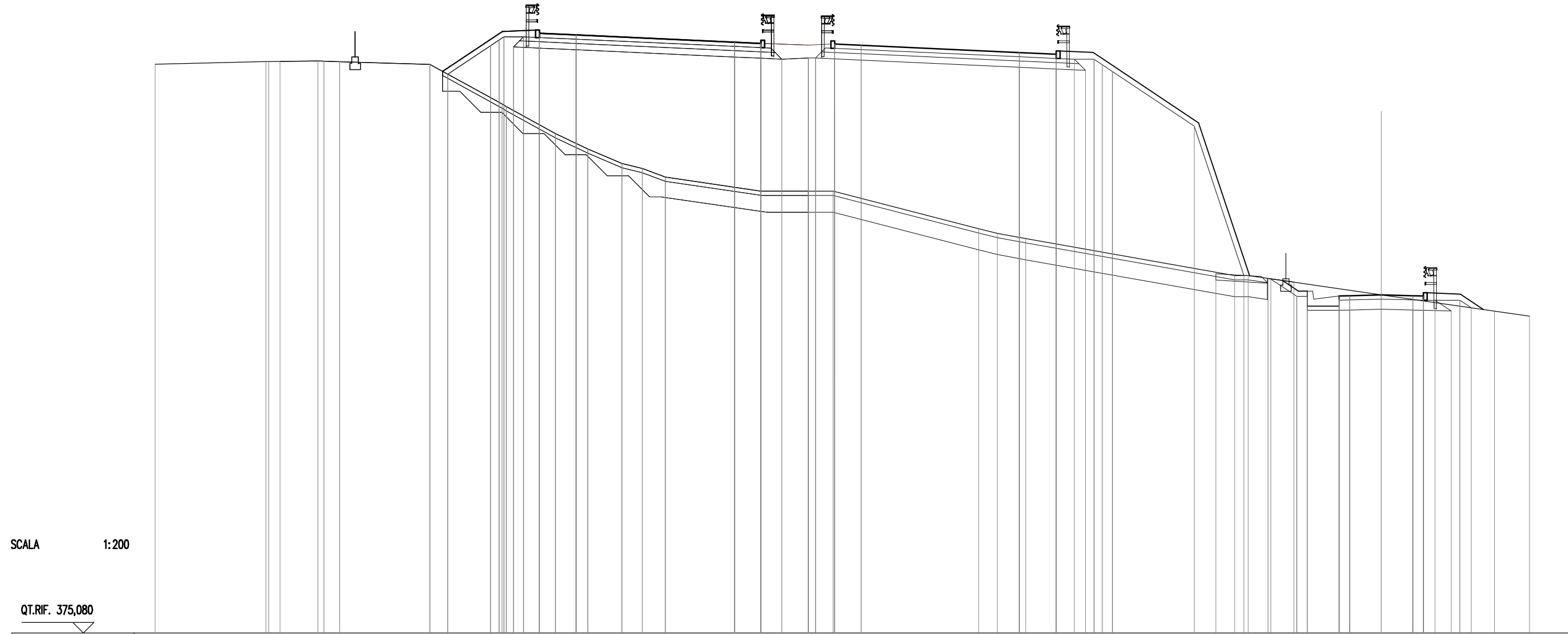
SCALA 1:200

QT.RIF. 377,768

QUOTE TERRENO	401,73	402,00	403,10	404,00	404,00	404,00	403,45	402,00	401,29	400,00	399,07	398,00	397,57	397,31	397,13	396,92	396,89	396,59	396,00	395,88	395,72	395,12	394,91	394,78	394,62	394,62	394,59	394,55	394,54	394,45	394,43	394,38	394,36	394,36	394,36	394,28	
DIST.PARZ. TERRENO	1,03	1,39	1,04	5,06	6,94	0,62	1,40	0,73	1,05	1,22	1,09	1,24	0,76	0,33	0,82	1,25	2,50	1,51	1,74	6,99	2,67	1,75	3,08	0,66	0,74	1,43	1,76	0,99	2,25	0,80	0,49	0,57	3,87				
QUOTE PROGETTO				404,00	405,61	405,67	405,52	405,52	405,44		405,10	405,05	405,02	404,96		404,62	404,34	404,54	404,69	404,63		401,29	394,66		394,50	394,64	394,64	394,21	394,41	394,42	394,46	394,42	394,41	394,21	394,56	394,50	394,51
DIST.PARZ. PROGETTO				2,42	1,57	1,75	7,50	1,25	3,50	1,25	7,50	1,75	1,57	5,00	2,21	4,55	0,50	1,50	0,50	1,50	1,50	1,50	0,50	1,57													

SCAVI E BONIFICHE	
STERRO	0,709 mq
SCOTICO	40,778 m
BONIFICA RILEVATO	27,704 mq
RILEVATI	
RILEVATO	227,016 mq
TERRENO VEGETALE	20,202 m
SOVRASTRUTTURA STRADALE	
STRATI LEGATI	21,000 m
MISTO CEMENTATO	23,509 m
MISTO GRANULARE	24,311 m
DIFESA IDRAULICA	
MATERASSO DRENANTE	0,692 mq

SEZIONE N. : 847 SEZIONE N. : 847 SEZIONE N. : 9
 QT. PROGETTO : 402,996 QT. PROGETTO : 402,963 DIST.PROG. : 187,94
 DIST.PROG. : 21155,43 DIST.PROG. : 21150,00
 DIST.PREC. : 25,00
 DIST.SUCC. : 25,00



SCALA 1:200

QT.RIF. 375,080

QUOTE TERRENO	402,01	402,13	402,14	402,14	402,16	402,15	402,13	402,00	400,13	400,00	398,72	398,00	397,31	397,07	396,67	396,00	396,00	396,00	396,00	395,98	394,22	394,00	393,75	392,00	392,00	391,87	391,69	391,09	390,32	390,08						
DIST.PARZ. TERRENO	5,25	0,54	1,80	0,74	4,28	3,42	2,33	1,53	1,62	0,96	1,10	4,53	2,24	1,17	6,82	0,89	1,34	9,90	0,65	0,94	1,23	4,14	5,37	1,66												
QUOTE PROGETTO					401,67	403,56	403,63	403,28	403,48	403,28	403,48	403,40	403,05	403,00	402,96	402,91	402,56	402,48	402,28	402,63	402,57	399,24	391,99	391,75	391,27	391,27	390,89	391,04	391,05	391,09	391,05	390,89	391,04	391,19	391,12	390,40
DIST.PARZ. PROGETTO					2,84	1,57	1,75			7,50	1,25	3,50	1,25	7,50	1,75	1,57	5,00	2,42	1,59	0,72	0,43	1,50	0,50	1,50	1,50	0,50	1,57	1,09								

SCAVI E BONIFICHE	
STERRO	1,442 mq
SCOTICO	40,885 m
BONIFICA RILEVATO	32,196 mq
FOSSO (SEZ. OBBL.)	8,784 mq

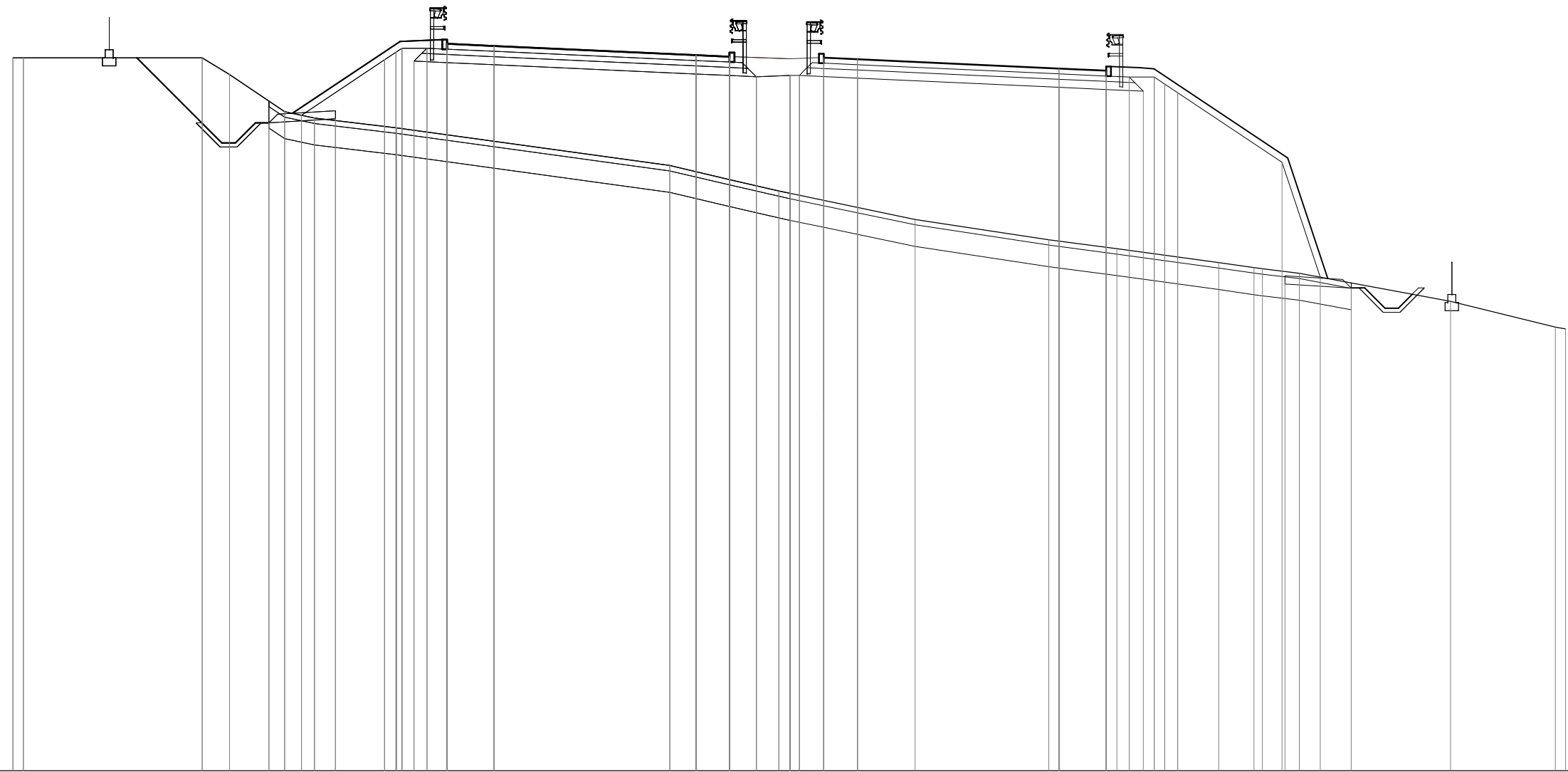
RILEVATI	
RILEVATO	153,756 mq
TERRENO VEGETALE	18,678 m

SOVRASTRUTTURA STRADALE	
STRATI LEGATI	21,000 m
MISTO CEMENTATO	23,509 m
MISTO GRANULARE	24,311 m

DIFESA IDRAULICA	
MATERASSO DRENANTE	1,392 mq

SEZIONE N. : 848
 QT. PROGETTO : 402,044
 DIST.PROG. : 21180,50

SEZIONE N. : 848
 QT. PROGETTO : 402,005
 DIST.PROG. : 21175,00
 DIST.PREC. : 25,00
 DIST.SUCC. : 25,00



SCALA 1:200

QT.RIF. 375,526

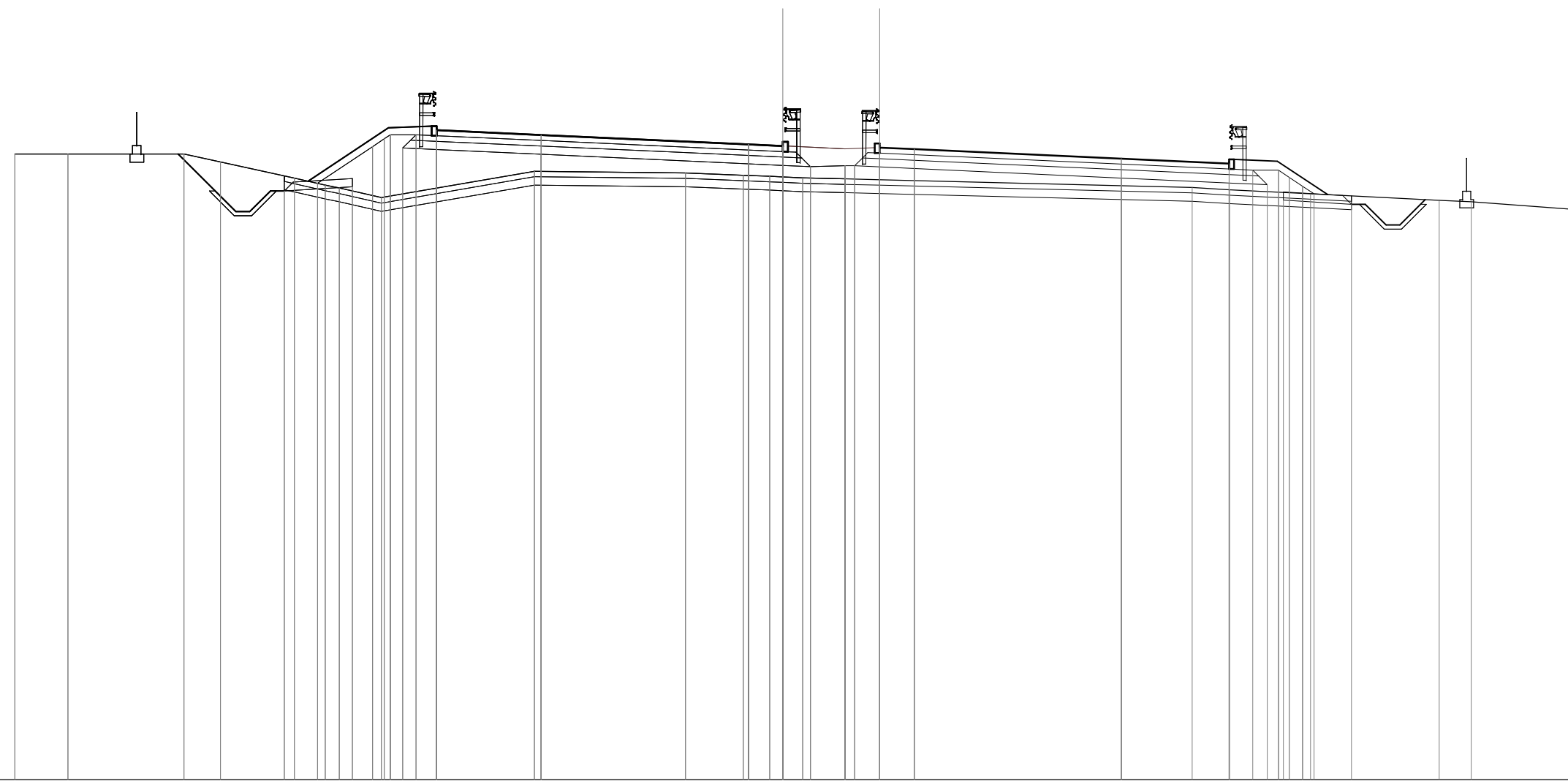
QUOTE TERRENO	402,00 402,00		402,00	401,38	400,00	399,76	399,40		398,00	397,48	397,05 396,97	396,71	396,00	395,24	394,91	394,39	394,21 394,16	394,00	392,95	392,00 391,93
DIST.PARZ. TERRENO	0,38	6,65	1,02	2,05	1,11	3,05		10,16	2,22	1,84	0,41 1,25	3,40	4,96	2,54	3,78	1,32	1,37	5,62	3,89	0,38
QUOTE PROGETTO					399,94		402,61	402,67 402,52 402,52 402,52 402,44	402,10	402,04		402,01 401,95		401,61	401,53 401,53 401,68 401,63 401,60			398,28 393,80		
DIST.PARZ. PROGETTO						4,01	1,57	1,75	7,50	1,25	3,50	1,25	7,50	1,75	1,07 0,53	4,97		1,49		

SCAVI E BONIFICHE	
STERRO	1,246 mq
SCOTICO	38,808 m
BONIFICA RILEVATO	11,588 mq
FOSSO (SEZ. OBBL.)	5,295 mq
RILEVATI	
RILEVATO	21,259 mq
TERRENO VEGETALE	8,806 m
SOVRASTRUTTURA STRADALE	
STRATI LEGATI	25,179 m
MISTO CEMENTATO	27,688 m
MISTO GRANULARE	28,491 m
DIFESA IDRAULICA	
MATERASSO DRENANTE	1,394 mq

SEZIONE N. : 850 SEZIONE N. : 850
 QT. PROGETTO : 400,285 QT. PROGETTO : 400,228
 DIST.PROG. : 21230,63 DIST.PROG. : 21225,00
 DIST.PREC. : 12,00
 DIST.SUCC. : 8,00

SCALA 1:200

QT.RIF. 377,366



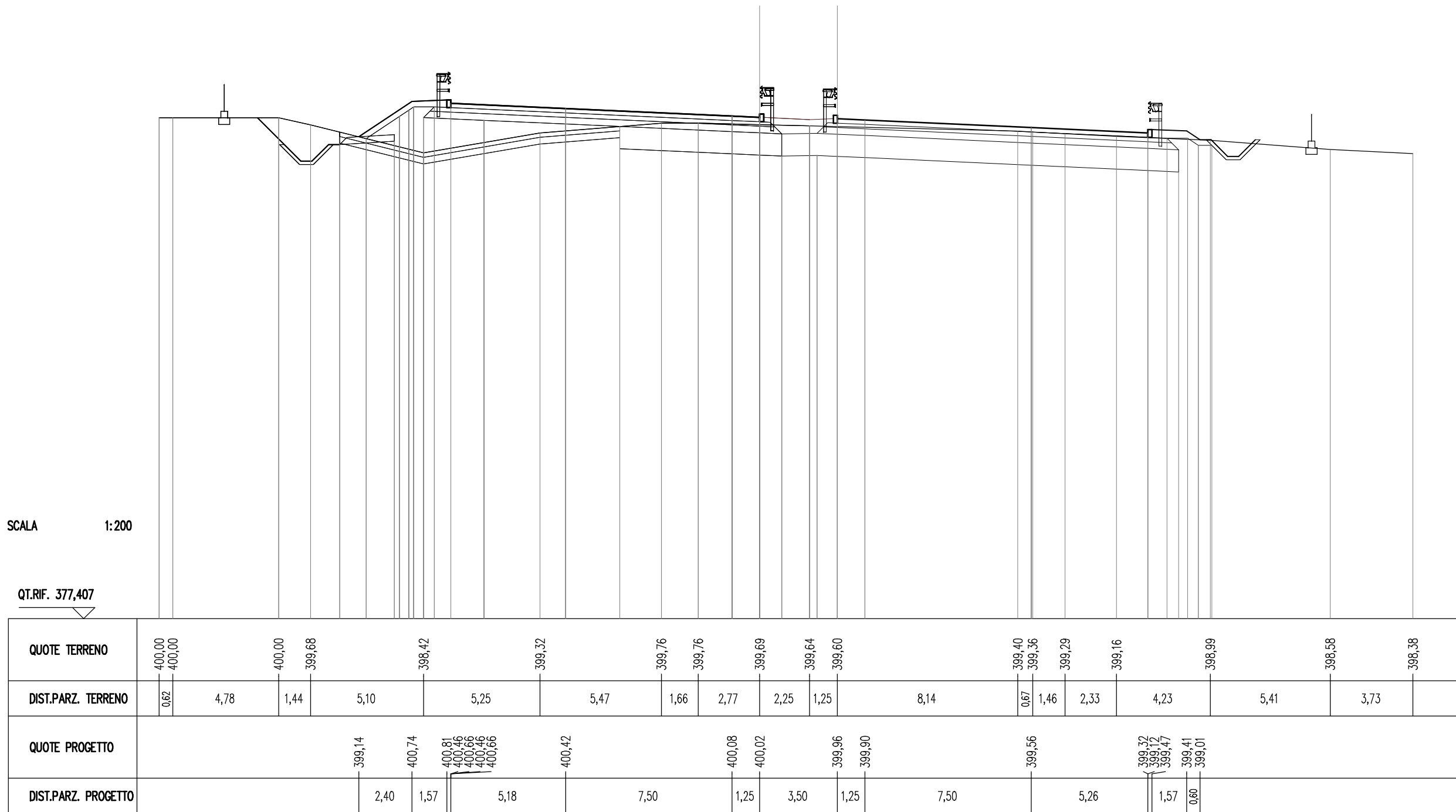
QUOTE TERRENO	400,00	400,00	400,00	399,71	399,12	398,87	398,77	398,42	399,37	399,31	399,23	399,19	399,17	399,14	399,10	399,07	398,79	398,70	398,56	398,32	398,27	398,00			
DIST.PARZ. TERRENO	1,92	4,20	1,32	2,68	1,11	0,51	1,52	5,54	5,47	2,09	0,96	0,48	0,72	1,53	1,25	11,31	1,36	2,92	4,66	1,16	3,52				
QUOTE PROGETTO					399,01			400,94	401,01	400,66	400,86	400,86	400,66	400,86	400,68	400,34	400,28	400,23	400,17	399,83	399,65	399,45	399,80	399,74	398,53
DIST.PARZ. PROGETTO						2,90		1,57	3,78	7,50	1,25	3,50	1,25	7,50	3,90	1,57	1,81								

SCAVI E BONIFICHE	
STERRO	35,833 mq
SCOTICO	12,834 m
BONIFICA	25,205 mq
BONIFICA RILEVATO	3,790 mq
FOSSO (SEZ. OBBL.)	4,584 mq
RILEVATI	
RILEVATO	9,452 mq
TERRENO VEGETALE	6,744 m
SOVRASTRUTTURA STRADALE	
STRATI LEGATI	27,937 m
MISTO CEMENTATO	30,446 m
MISTO GRANULARE	31,248 m
DIFESA IDRAULICA	
MATERASSO DRENANTE	0,701 mq

SEZIONE N. : 850A SEZIONE N. : 850A
 QT. PROGETTO : 400,021 QT. PROGETTO : 399,961
 DIST.PROG. : 21238,65 DIST.PROG. : 21233,00
 DIST.PREC. : 8,00
 DIST.SUCC. : 17,00

SCALA 1:200

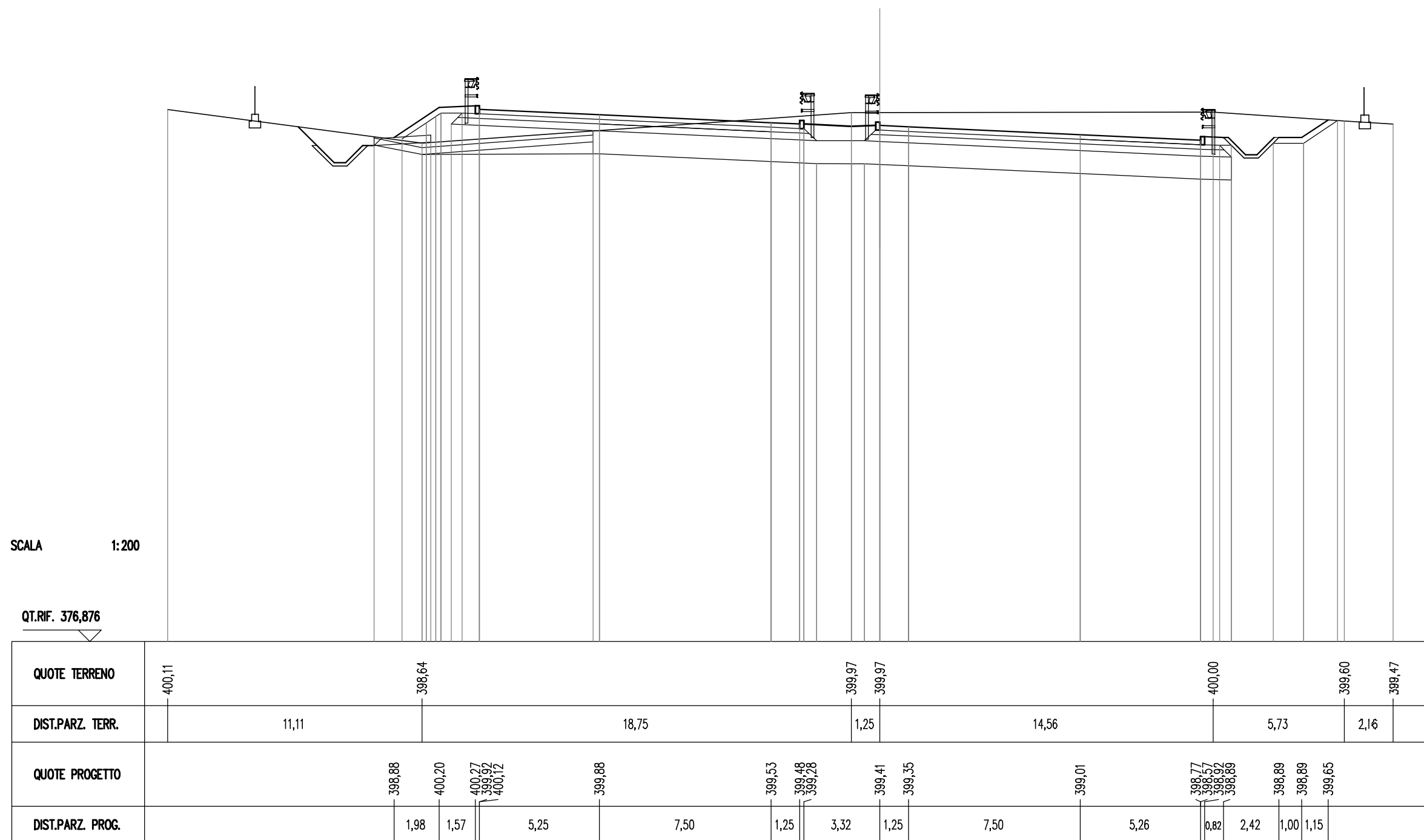
QT.RIF. 377,407



SCAVI E BONIFICHE	
STERRO	64,221 mq
SCOTICO	9,602 m
BONIFICA RILEVATO	34,281 mq
FOSSO (SEZ. OBBL.)	5,763 mq
RILEVATI	
RILEVATO	4,339 mq
TERRENO VEGETALE	7,149 m
SOVRASTRUTTURA STRADALE	
STRATI LEGATI	28,004 m
MISTO CEMENTATO	30,149 m
MISTO GRANULARE	30,347 m
DIFESA IDRAULICA	
MATERASSO DRENANTE	0,699 mq

SEZIONE N. : 851
 QT. PROGETTO : 399,478
 DIST.PROG. : 21255,70

SEZIONE N. : 851
 QT. PROGETTO : 399,409
 DIST.PROG. : 21250,00
 DIST.PREC. : 17,00
 DIST.SUCC. : 8,00

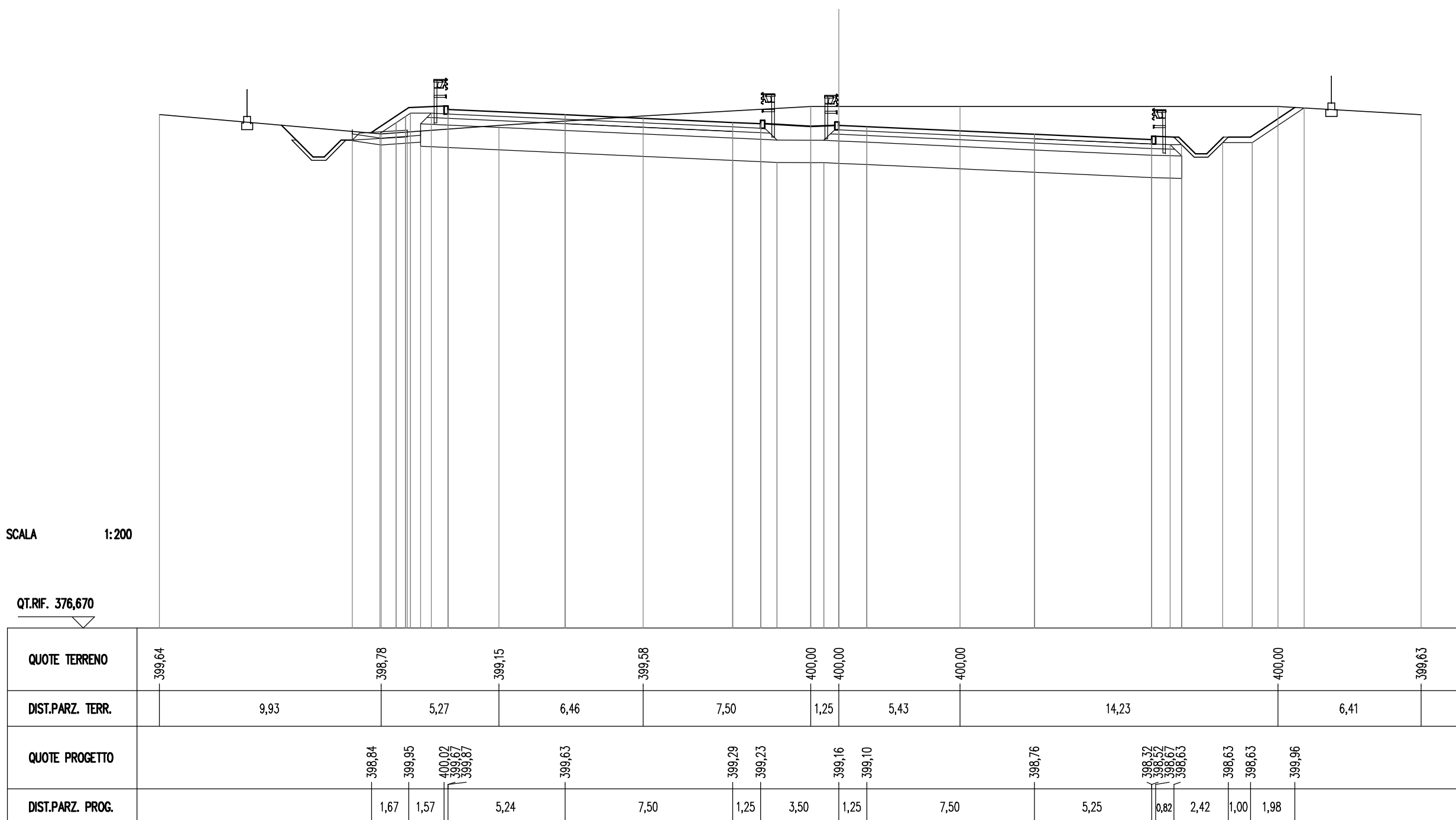


SCAVI E BONIFICHE	
STERRO	81,055 mq
SCOTICO	3,067 m
BONIFICA	34,222 mq
BONIFICA RILEVATO	0,917 mq
FOSSO (SEZ. OBBL.)	3,248 mq
RILEVATI	
RILEVATO	1,321 mq
TERRENO VEGETALE	6,834 m
SOVRASTRUTTURA STRADALE	
STRATI LEGATI	27,994 m
MISTO CEMENTATO	28,743 m
MISTO GRANULARE	31,236 m
DIFESA IDRAULICA	
MATERASSO DRENANTE	0,697 mq

SEZIONE N. : 851A SEZIONE N. : 851A
 QT. PROGETTO : 399,230 QT. PROGETTO : 399,156
 DIST.PROG. : 21263,72 DIST.PROG. : 21258,00
 DIST.PREC. : 8,00
 DIST.SUCC. : 17,00

SCALA 1:200

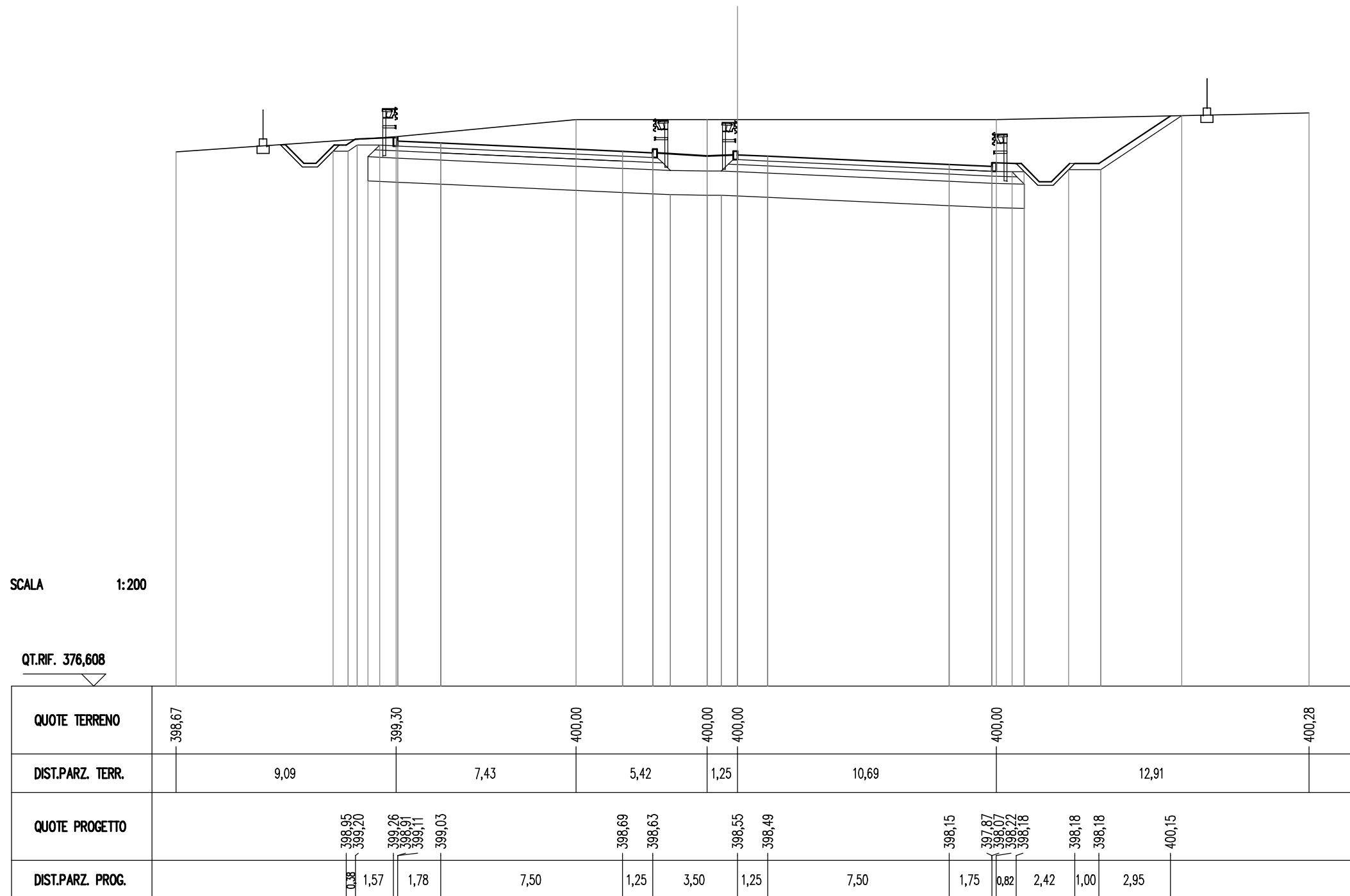
QT.RIF. 376,670



SCAVI E BONIFICHE	
STERRO	87,888 mq
BONIFICA RILEVATO	50,591 mq
FOSSO (SEZ. OBBL.)	6,287 mq
RILEVATI	
TERRENO VEGETALE	7,397 m
SOVRASTRUTTURA STRADALE	
STRATI LEGATI	21,030 m
MISTO CEMENTATO	23,174 m
MISTO GRANULARE	23,659 m

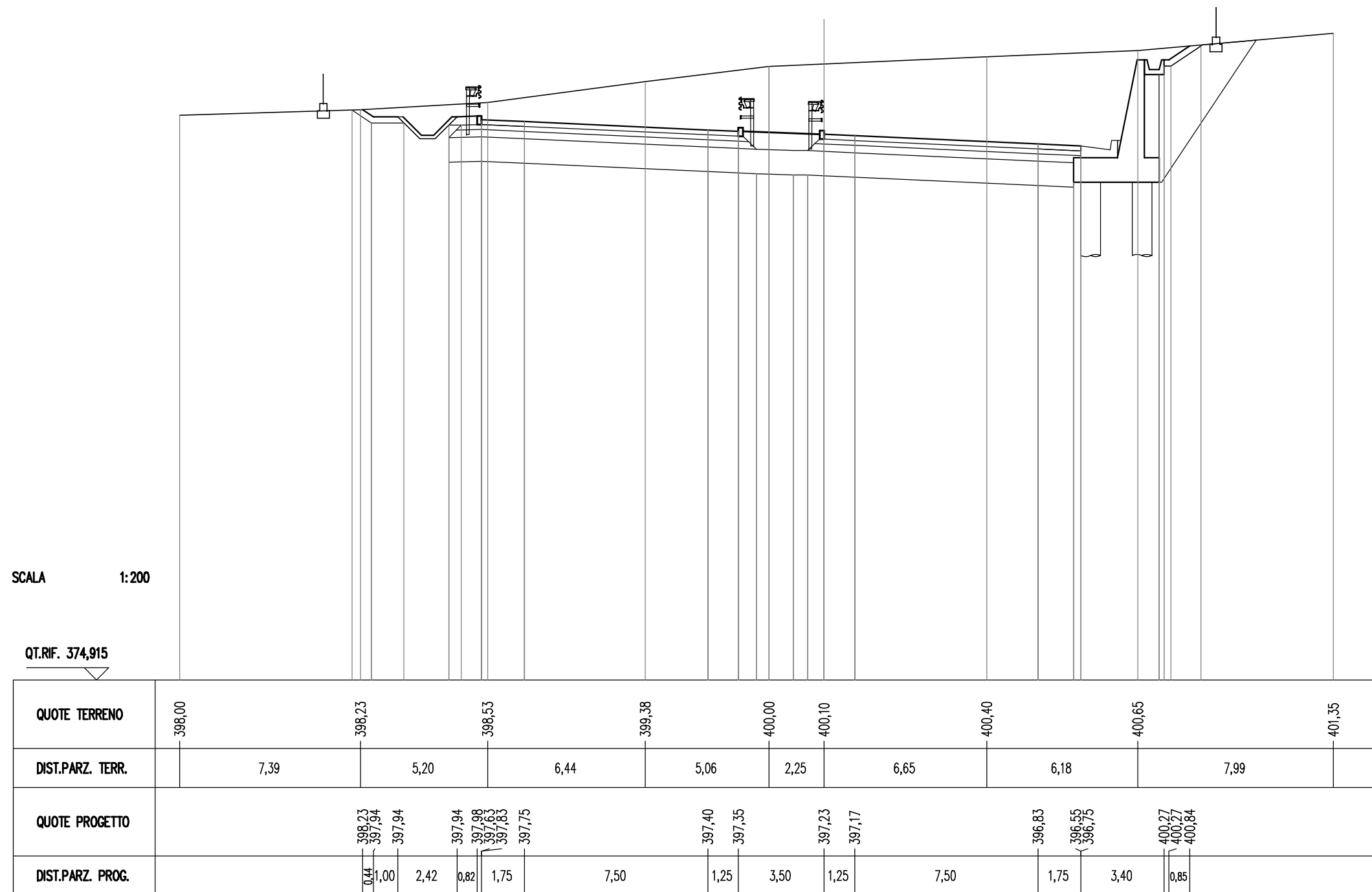
SEZIONE N. : 852A SEZIONE N. : 852A
 QT. PROGETTO : 398,631 QT. PROGETTO : 398,546
 DIST.PROG. : 21283,78 DIST.PROG. : 21278,00

DIST.PREC. : 3,00
 DIST.SUCC. : 22,00



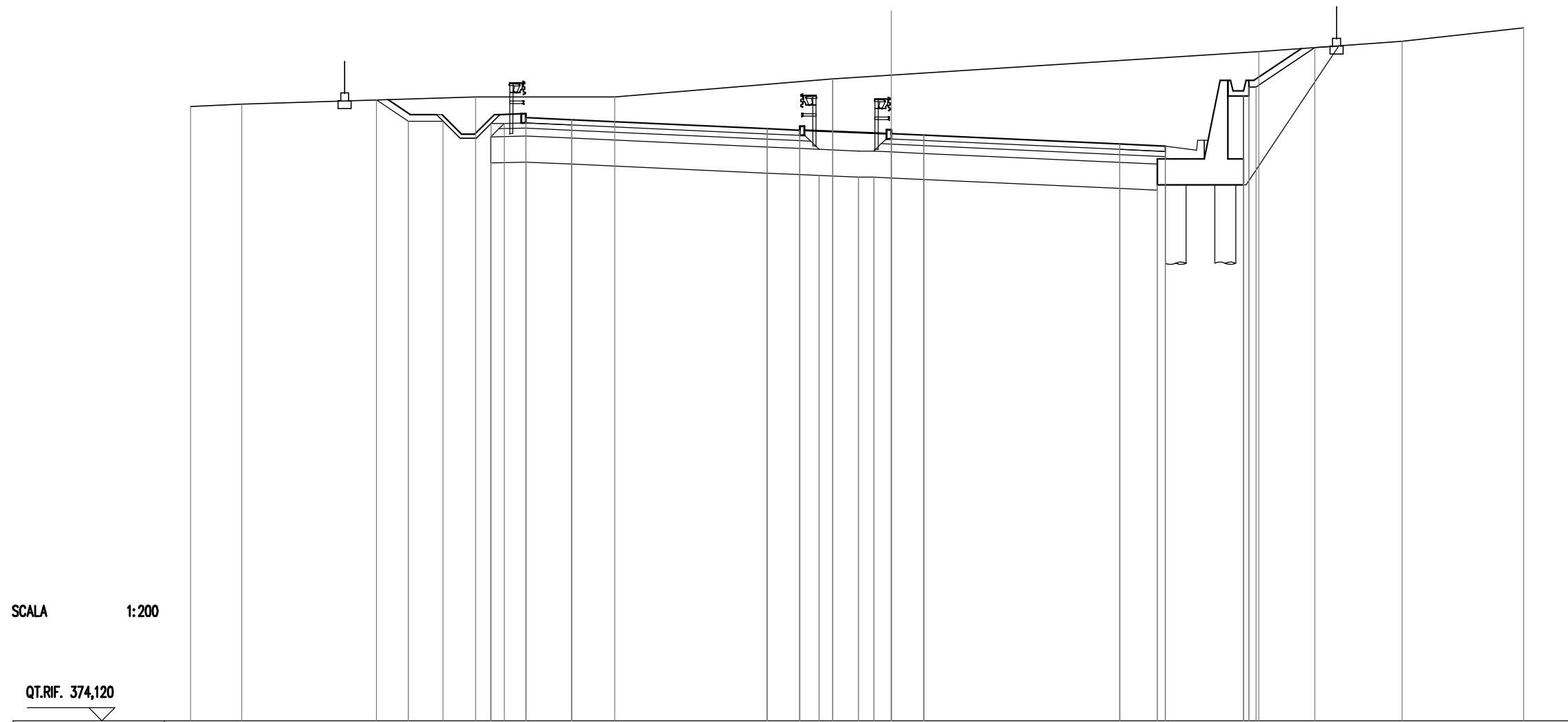
SCAVI E BONIFICHE	
STERRO	125,285 mq
BONIFICA RILEVATO	77,255 mq
FOSSO (SEZ. OBBL.)	1,930 mq
RILEVATI	
TERRENO VEGETALE	3,569 m
SOVRASTRUTTURA STRADALE	
STRATI LEGATI	21,000 m
MISTO CEMENTATO	22,396 m
MISTO GRANULARE	23,902 m

SEZIONE N. : 854 SEZIONE N. : 854
 QT. PROGETTO : 397,346 QT. PROGETTO : 397,229
 DIST.PROG. : 21330,90 DIST.PROG. : 21325,00
 DIST.PREC. : 25,00
 DIST.SUCC. : 25,00



SCAVI E BONIFICHE	
STERRO	113,502 mq
BONIFICA RILEVATO	65,641 mq
FOSSO (SEZ. OBBL.)	2,412 mq
RILEVATI	
TERRENO VEGETALE	5,255 m
SOVRASTRUTTURA STRADALE	
STRATI LEGATI	21,000 m
MISTO CEMENTATO	22,396 m
MISTO GRANULARE	23,902 m

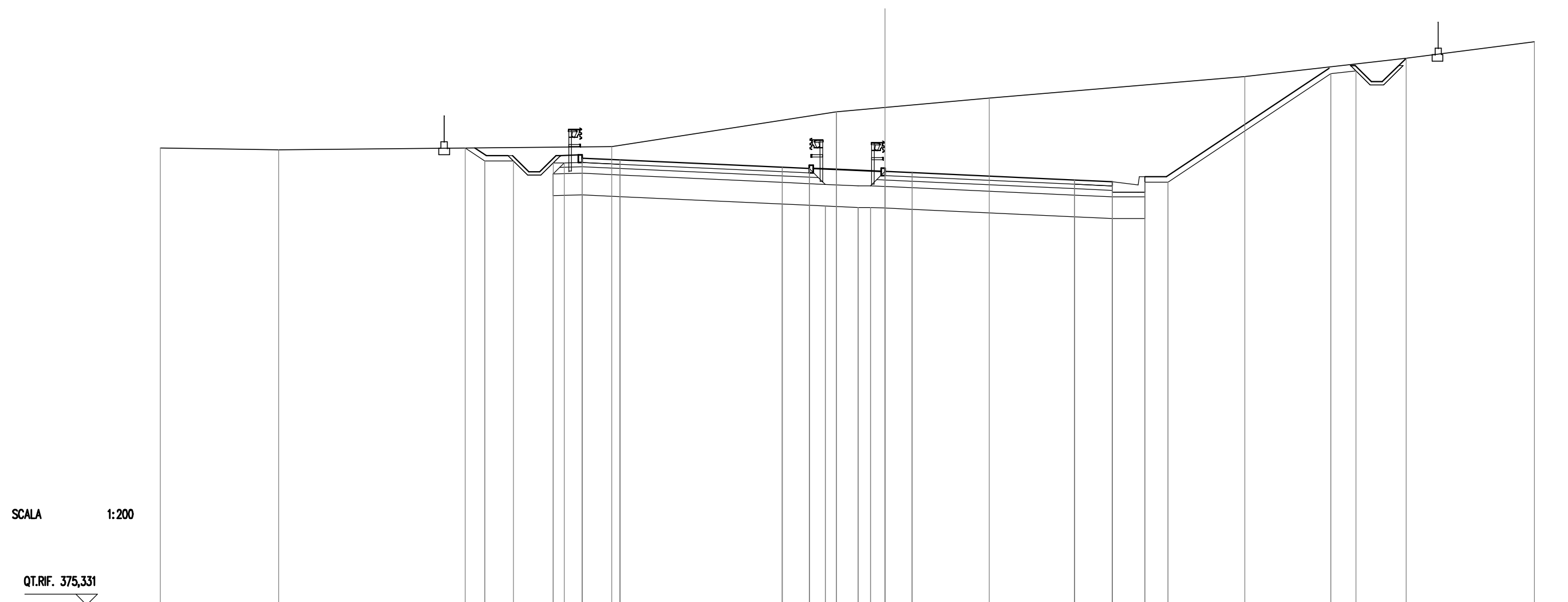
SEZIONE N. : 855 SEZIONE N. : 855
 QT. PROGETTO : 396,727 QT. PROGETTO : 396,595
 DIST.PROG. : 21355,97 DIST.PROG. : 21350,00
 DIST.PREC. : 25,00
 DIST.SUCC. : 25,00



QUOTE TERRENO	397,63	397,73		398,00	398,00		398,69	398,83		399,74	400,12	400,64
DIST.PARZ. TERR.	1,96	8,96		5,34	8,35		2,25	14,08		5,50	4,63	
QUOTE PROGETTO			397,90 397,32 397,32	397,32 397,36 397,01 397,21 397,13		396,78 396,73	396,60 396,54		396,20 395,92 396,12	398,64 398,64 399,86		
DIST.PARZ. PROG.			0,86 1,00	2,42 0,82 1,75	7,50	1,25 3,50	1,25 7,50		1,75 3,20	1,83		

SCAVI E BONIFICHE	
STERRO	140,908 mq
BONIFICA RILEVATO	87,309 mq
FOSSO (SEZ. OBBL.)	3,141 mq
RILEVATI	
TERRENO VEGETALE	12,498 m
SOVRASTRUTTURA STRADALE	
STRATI LEGATI	21,000 m
MISTO CEMENTATO	22,037 m
MISTO GRANULARE	23,902 m

SEZIONE N. : 857 SEZIONE N. : 857
 QT. PROGETTO : 395,504 QT. PROGETTO : 395,373
 DIST.PROG. : 21406,10 DIST.PROG. : 21400,00
 DIST.PREC. : 25,00
 DIST.SUCC. : 25,00



SCALA 1:200

QT.RIF. 375,331

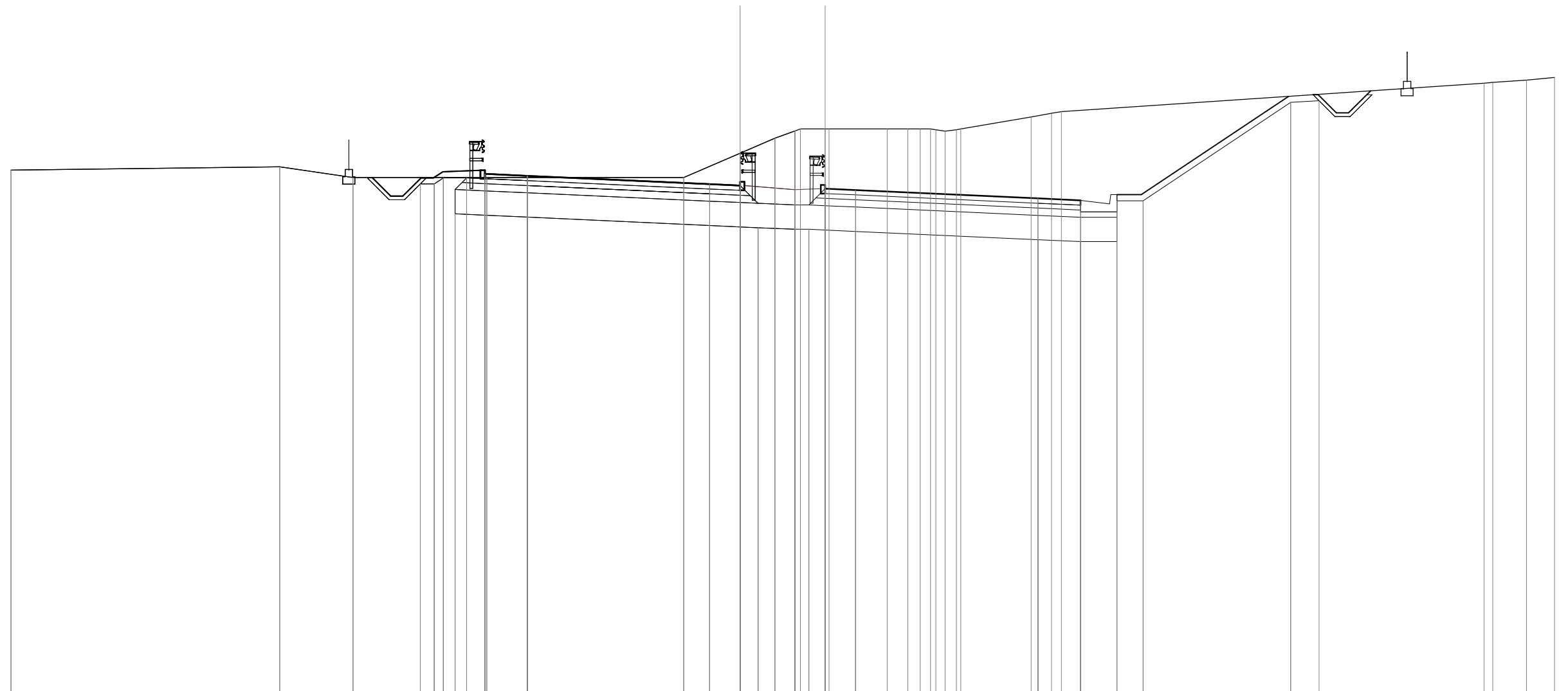
QUOTE TERRENO	396,45	396,37		396,52		398,13	398,33	398,76	399,76	400,60	401,36
DIST.PARZ. TERR.	5,47	15,39		10,39	2,25	4,81	11,81	7,49	5,88		
QUOTE PROGETTO		396,46 396,10	396,10	396,10 396,13 395,78 395,98	395,90	395,56 395,50	395,37 395,32	394,97 394,69 394,89	395,12 395,12	400,14	
DIST.PARZ. PROG.		0,53 1,00	2,42	0,82 1,75	7,50	1,25 3,50	1,25 7,50	1,75 1,50 1,00	7,52		

SCAVI E BONIFICHE	
STERRO	78,550 mq
BONIFICA	13,250 mq
FOSSO (SEZ. OBBL.)	1,113 mq
RILEVATI	
TERRENO VEGETALE	8,293 m
SOVRASTRUTTURA STRADALE	
STRATI LEGATI	10,500 m
MISTO CEMENTATO	10,500 m
MISTO GRANULARE	12,383 m

SEZIONE N. : 860 SEZIONE N. : 860
 QT. PROGETTO : 393,669 QT. PROGETTO : 393,541
 DIST.PROG. : 21481,31 DIST.PROG. : 21475,00
 DIST.PREC. : 25,00
 DIST.SUCC. : 25,00

SCALA 1:200

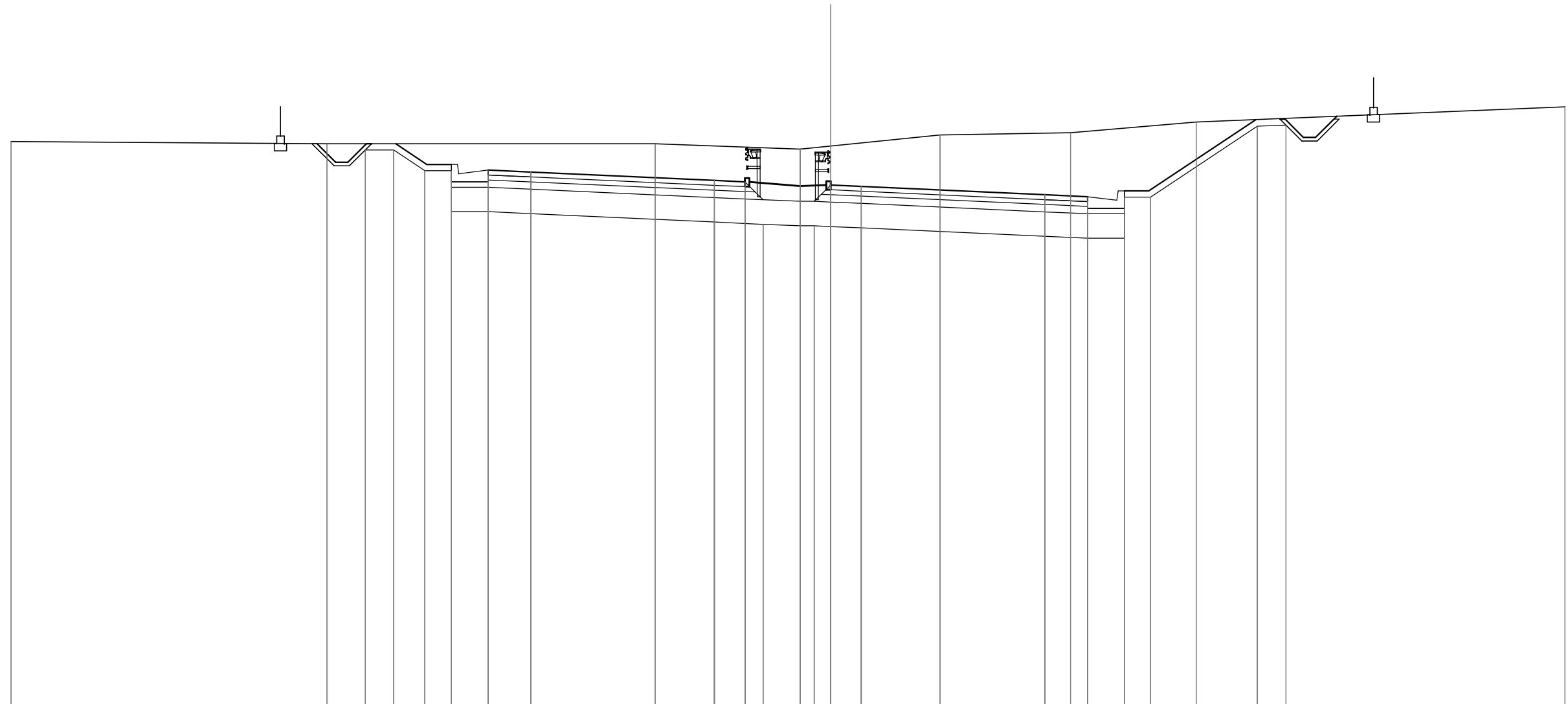
QT.RIF. 372,858



QUOTE TERRENO	394,31		394,44	394,00	394,00		394,00	395,00	395,62	395,91	396,00	396,00	396,00	396,00	396,00	396,00	396,49	396,64	396,71		397,88	397,91	398,00	398,11				
DIST.PARZ. TERRENO		11,06		3,01		5,51		8,10		2,32	1,43	0,82	1,02	2,39	0,85	0,51	0,42	0,38	0,47	2,89	0,84	0,41		17,39	0,36	1,39	1,15	
QUOTE PROGETTO								393,98	394,24	394,30	393,95	394,15	393,95	394,15	394,07						393,73	393,67		393,54	393,48			397,34
DIST.PARZ. PROGETTO								0,40	1,54	1,75		7,50		1,25	3,50		1,25		7,50		1,75	1,50	1,00		6,07			

SCAVI E BONIFICHE	
STERRO	107.206 mq
BONIFICA RILEVATO	66.918 mq
FOSSO (SEZ. OBBL.)	2.025 mq
RILEVATI	
TERRENO VEGETALE	8.762 m
SOVRASTRUTTURA STRADALE	
STRATI LEGATI	21.000 m
MISTO CEMENTATO	21.000 m
MISTO GRANULARE	25.403 m

SEZIONE N. : 862 SEZIONE N. : 862
 QT. PROGETTO : 392,446 QT. PROGETTO : 392.319
 DIST.PROG. : 21531,44 DIST.PROG. : 21525.00
 DIST.PREC. : 25.00
 DIST.SUCC. : 25.00



SCALA 1:200 1:200

QUOTAZIONE 017

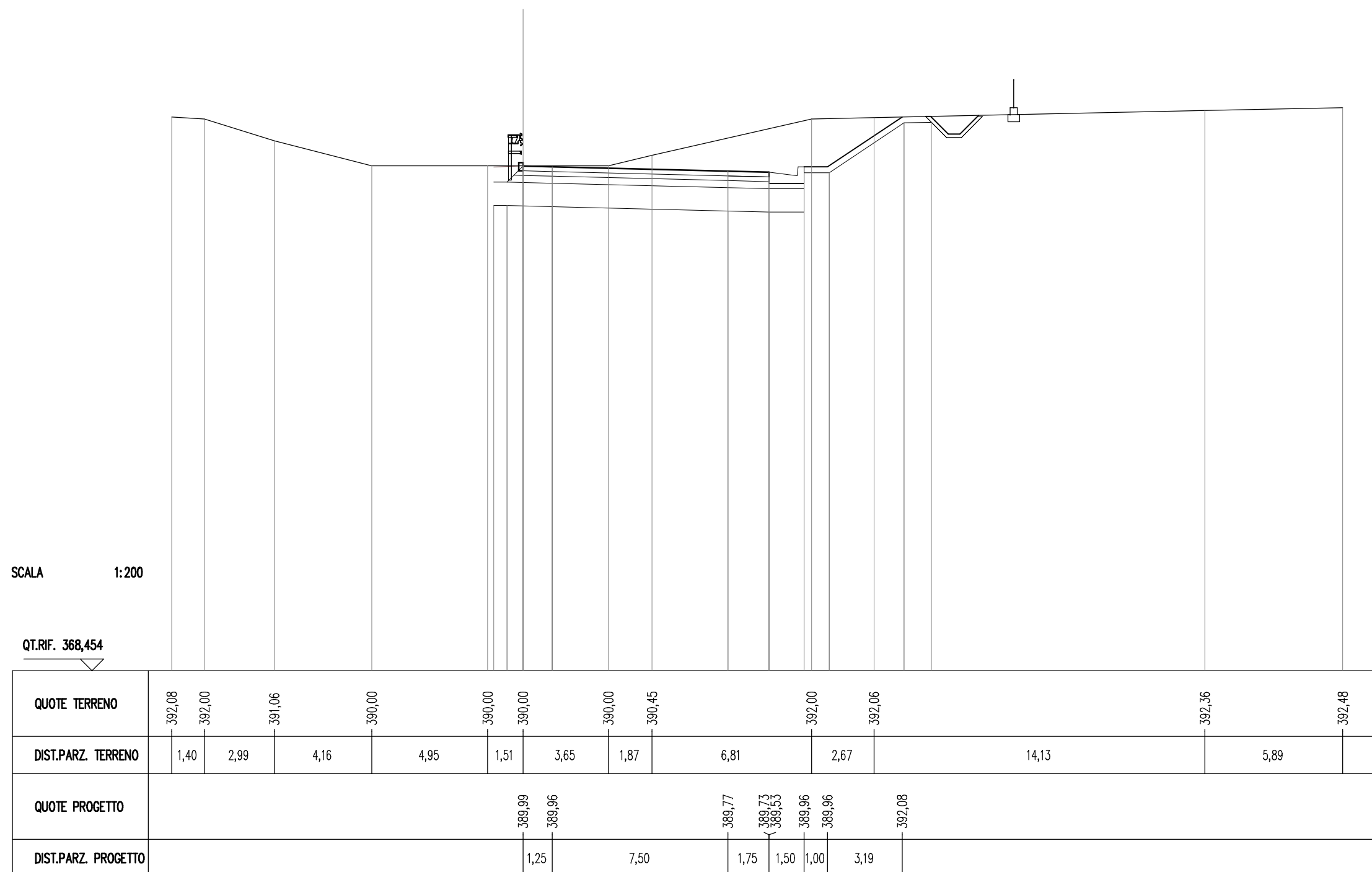
QUOTAZIONE TERRENO	394410	394400	394400	394400	394399	394391	394386	394386	394389	394385						
DISP. PAR. AZ. OR. TERR.	12992	13441	5933	1285	447	5333	5144	15066								
QUOTAZIONE PROGETTO	394400	394385	394385	394377	394364	394350	394345	394332	394326	394322	394316	394314	394310	394307	394307	394288
DISP. PAR. AZ. PROG.		1.277	1.000	1.580	1.785	7.580	1.285	3.580	1.285	7.580	1.785	1.580	1.000	4.366		

SCAVI E BONIFICHE	
STERRO	39,420 mq
BONIFICA	13,250 mq
FOSSO (SEZ. OBBL.)	0,991 mq

RILEVATI	
TERRENO VEGETALE	4,835 m

SOVRASTRUTTURA STRADALE	
STRATI LEGATI	10,500 m
MISTO CEMENTATO	10,500 m
MISTO GRANULARE	12,390 m

SEZIONE N. : 865A
 QT. PROGETTO : 389,989
 DIST.PROG. : 21620,35
 DIST.PREC. : 20,35
 DIST.SUCC. : 4,65

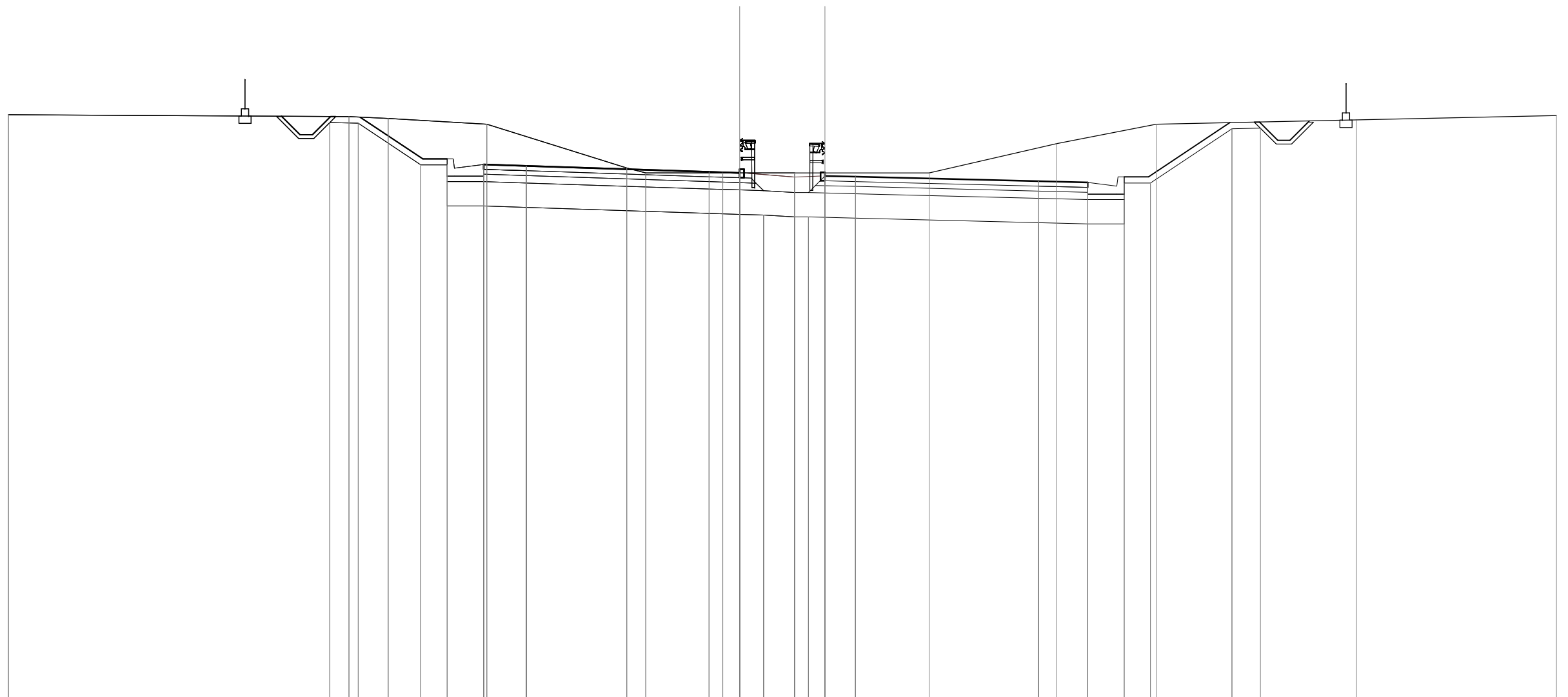


SCAVI E BONIFICHE	
STERRO	40,911 mq
BONIFICA	13,520 mq
FOSSO (SEZ. OBBL.)	0,992 mq
RILEVATI	
TERRENO VEGETALE	5,016 m
SOVRASTRUTTURA STRADALE	
STRATI LEGATI	10,770 m
MISTO CEMENTATO	10,770 m
MISTO GRANULARE	12,660 m

SEZIONE N. : 866 SEZIONE N. : 866
 QT. PROGETTO : 390,000 QT. PROGETTO : 389,875
 DIST.PROG. : 21631,68 DIST.PROG. : 21625,00
 DIST.PREC. : 4,65
 DIST.SUCC. : 25,00

SCALA 1:200

QT.RIF. 368,469



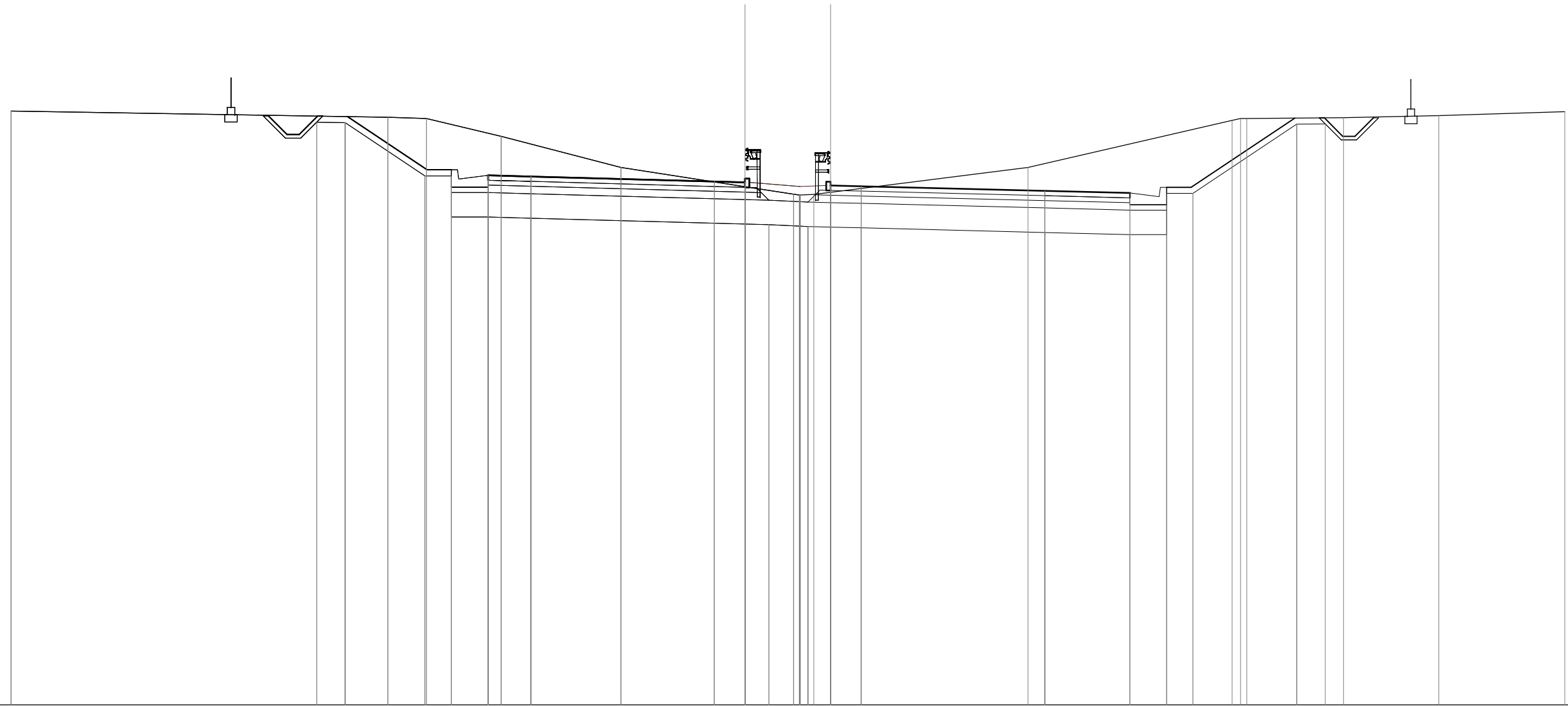
QUOTE TERRENO	392,39	392,31	392,23	392,00	390,20	390,00	390,00	390,00	390,00	390,00	390,00	391,20	392,00	392,17	392,35				
DIST.PARZ. TERRENO	13,97	1,61	4,04	5,75	0,78	3,16	0,88	2,25	1,25	4,27	5,24	4,08	8,21	8,20					
QUOTE PROGETTO		392,29	390,57	390,57	390,14	390,34	390,14	390,34	390,29	390,04	390,00	389,88	389,84	389,66	389,61	389,41	389,84	389,84	392,06
DIST.PARZ. PROGETTO		2,57	1,00	1,50	1,75	7,50	1,25	3,50	1,25	7,50	2,02	1,50	1,00	3,34					

SCAVI E BONIFICHE	
STERRO	46,185 mq
BONIFICA	14,655 mq
FOSSO (SEZ. OBBL.)	0,966 mq
RILEVATI	
TERRENO VEGETALE	6,096 m
SOVRASTRUTTURA STRADALE	
STRATI LEGATI	12,228 m
MISTO CEMENTATO	12,667 m
MISTO GRANULARE	14,362 m

SEZIONE N. : 867 SEZIONE N. : 867
 QT. PROGETTO : 389,389 QT. PROGETTO : 389,264
 DIST.PROG. : 21656,71 DIST.PROG. : 21650,00
 DIST.PREC. : 25,00
 DIST.SUCC. : 25,00

SCALA 1:200

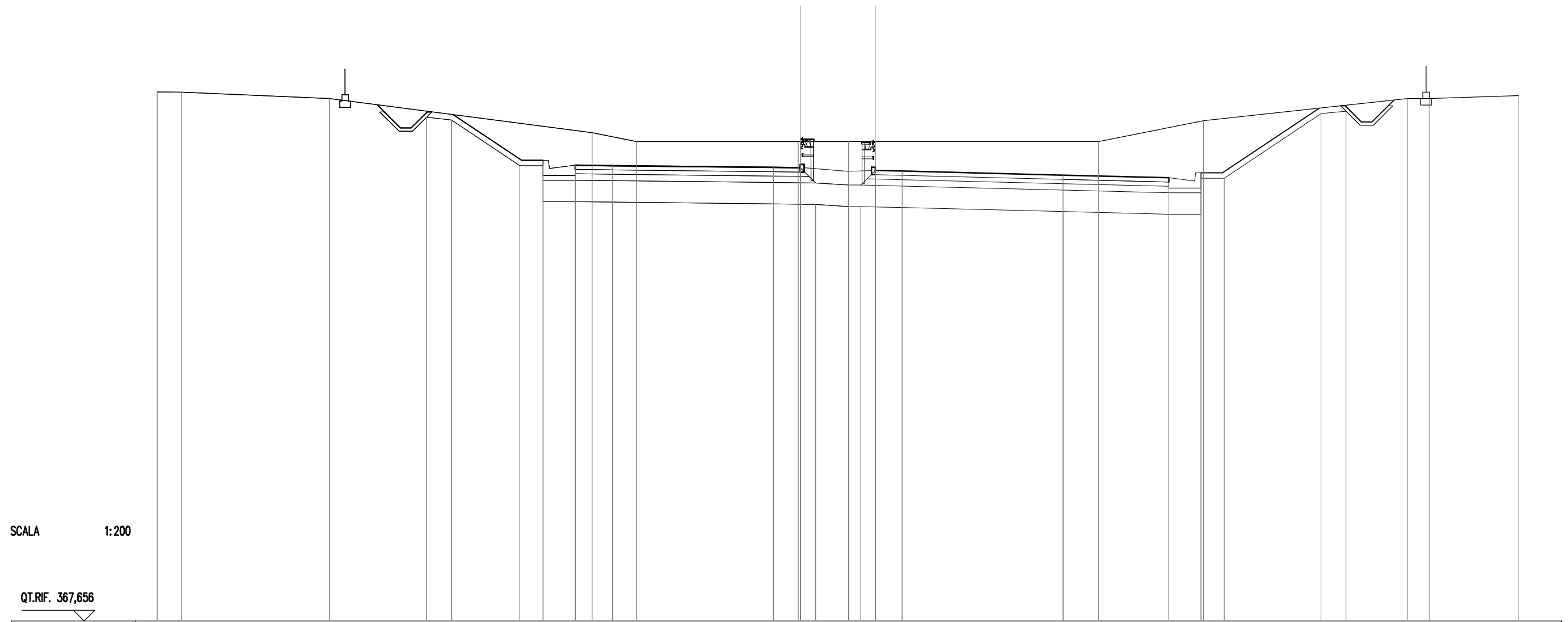
QT.RIF. 368,057



QUOTE TERRENO	392,30		392,05	392,00	391,27	390,00	389,22	388,91	388,87	388,90	388,99	390,00		391,97	392,00	392,03	392,12	392,28		
DIST.PARZ. TERRENO		15,40	1,58	3,05	4,90	5,07	1,98	0,56	0,69		8,07		8,34	0,35	3,95	3,90	5,15			
QUOTE PROGETTO		392,08	389,91	389,91	389,48	389,68	389,48	389,68	389,63		389,42	389,39	389,26	389,23	389,05	388,96	388,76	389,19	389,19	392,02
DIST.PARZ. PROGETTO			3,26	1,00	1,50	1,75	7,50	1,25	3,50	1,25	7,50	3,48	1,50	1,00	4,24					

SCAVI E BONIFICHE	
STERRO	65,295 mq
BONIFICA	16,436 mq
FOSSO (SEZ. OBBL.)	1,235 mq
RILEVATI	
TERRENO VEGETALE	6,429 m
SOVRASTRUTTURA STRADALE	
STRATI LEGATI	13,686 m
MISTO CEMENTATO	13,686 m
MISTO GRANULARE	15,576 m

SEZIONE N. : 868 SEZIONE N. : 868
 QT. PROGETTO : 388,779 QT. PROGETTO : 388,653
 DIST.PROG. : 21681,73 DIST.PROG. : 21675,00
 DIST.PREC. : 25,00
 DIST.SUCC. : 5,35



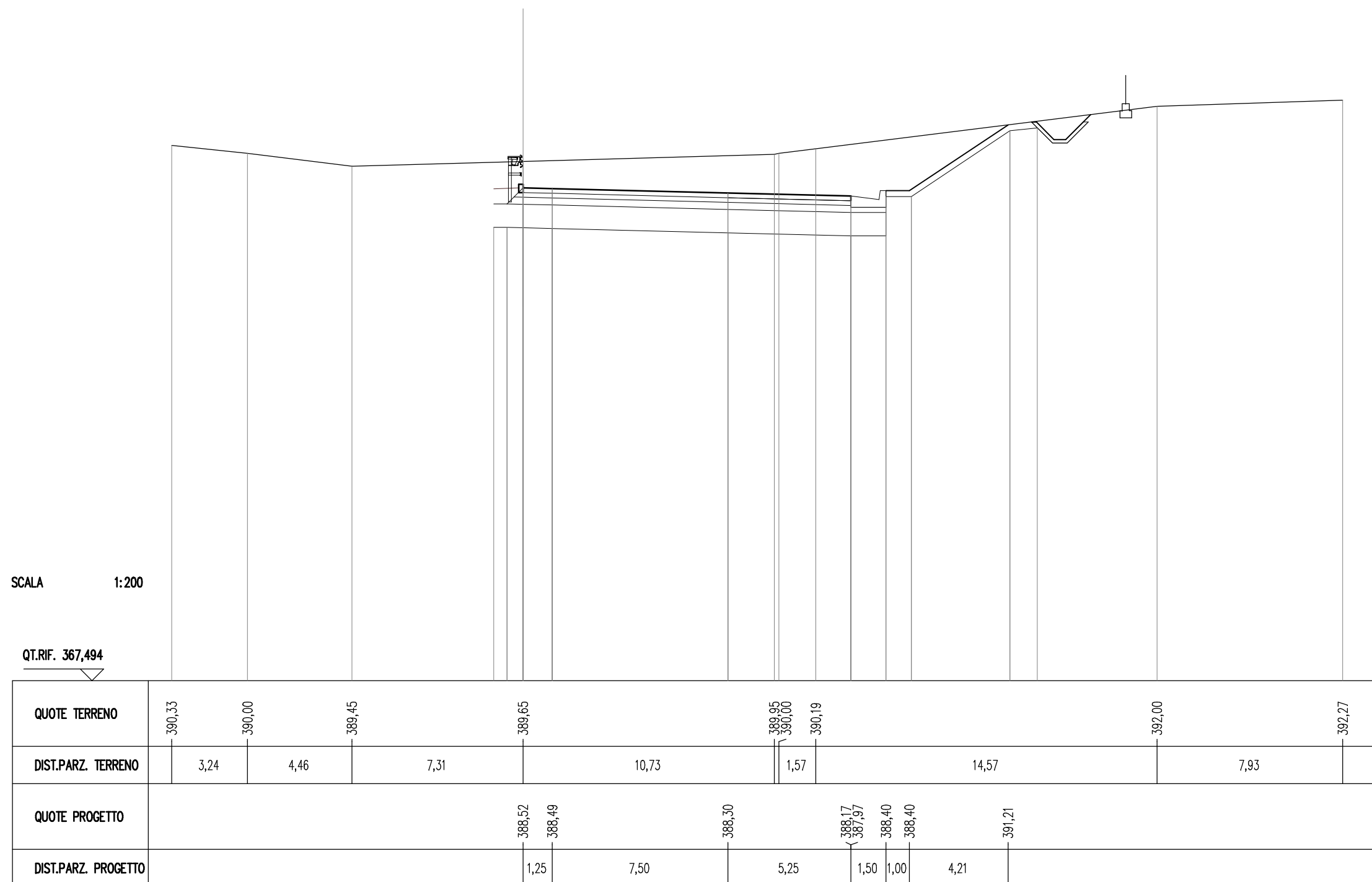
QUOTE TERRENO	392,31	392,30		392,00			390,41	390,00		390,00	390,00	390,00		390,00		390,97		392,00	392,00		392,14			
DIST.PARZ. TERRENO	1,15		6,89		12,26		2,06		7,54		2,25	1,25		10,41		4,90		9,52		1,00	4,17			
QUOTE PROGETTO				391,25		389,12	389,12	388,69	388,69	388,69	388,69	388,69	388,62		388,43		388,31	388,11	388,54	388,54		391,55		
DIST.PARZ. PROGETTO				3,19		1,00	1,50	1,75		7,50		1,25	3,50		1,25		7,50		4,94		1,50	1,00	4,52	

SCAVI E BONIFICHE	
STERRO	63,783 mq
BONIFICA	16,749 mq
FOSSO (SEZ. OBBL.)	1,284 mq

RILEVATI	
TERRENO VEGETALE	6,060 m

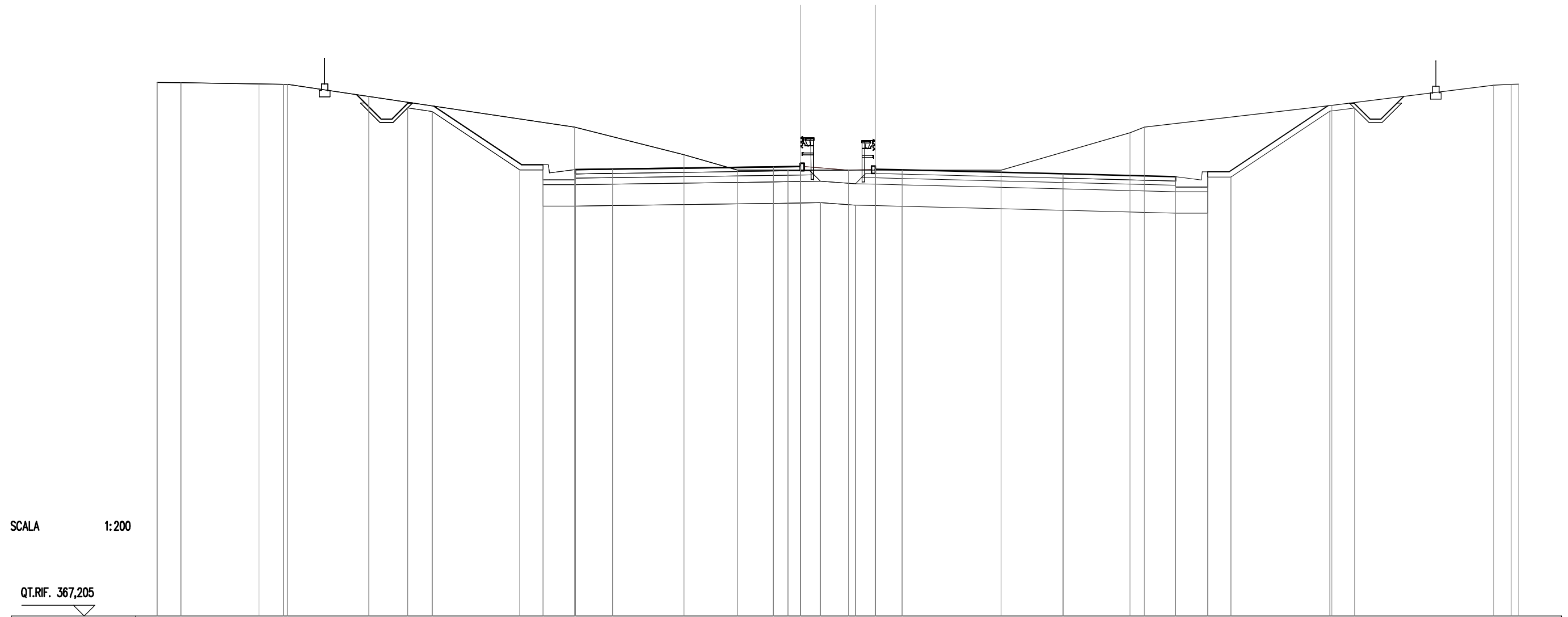
SOVRASTRUTTURA STRADALE	
STRATI LEGATI	13,999 m
MISTO CEMENTATO	13,999 m
MISTO GRANULARE	15,889 m

SEZIONE N. : 868A
 QT. PROGETTO : 388,523
 DIST.PROG. : 21680,35
 DIST.PREC. : 5,35
 DIST.SUCC. : 19,65



SCAVI E BONIFICHE	
STERRO	53,414 mq
BONIFICA	16,426 mq
FOSSO (SEZ. OBBL.)	1,286 mq
RILEVATI	
TERRENO VEGETALE	6,548 m
SOVRASTRUTTURA STRADALE	
STRATI LEGATI	13,999 m
MISTO CEMENTATO	14,438 m
MISTO GRANULARE	16,133 m

SEZIONE N. : 869 SEZIONE N. : 869
 QT. PROGETTO : 388,168 QT. PROGETTO : 388,042
 DIST.PROG. : 21706,75 DIST.PROG. : 21700,00
 DIST.PREC. : 19,65
 DIST.SUCC. : 25,00



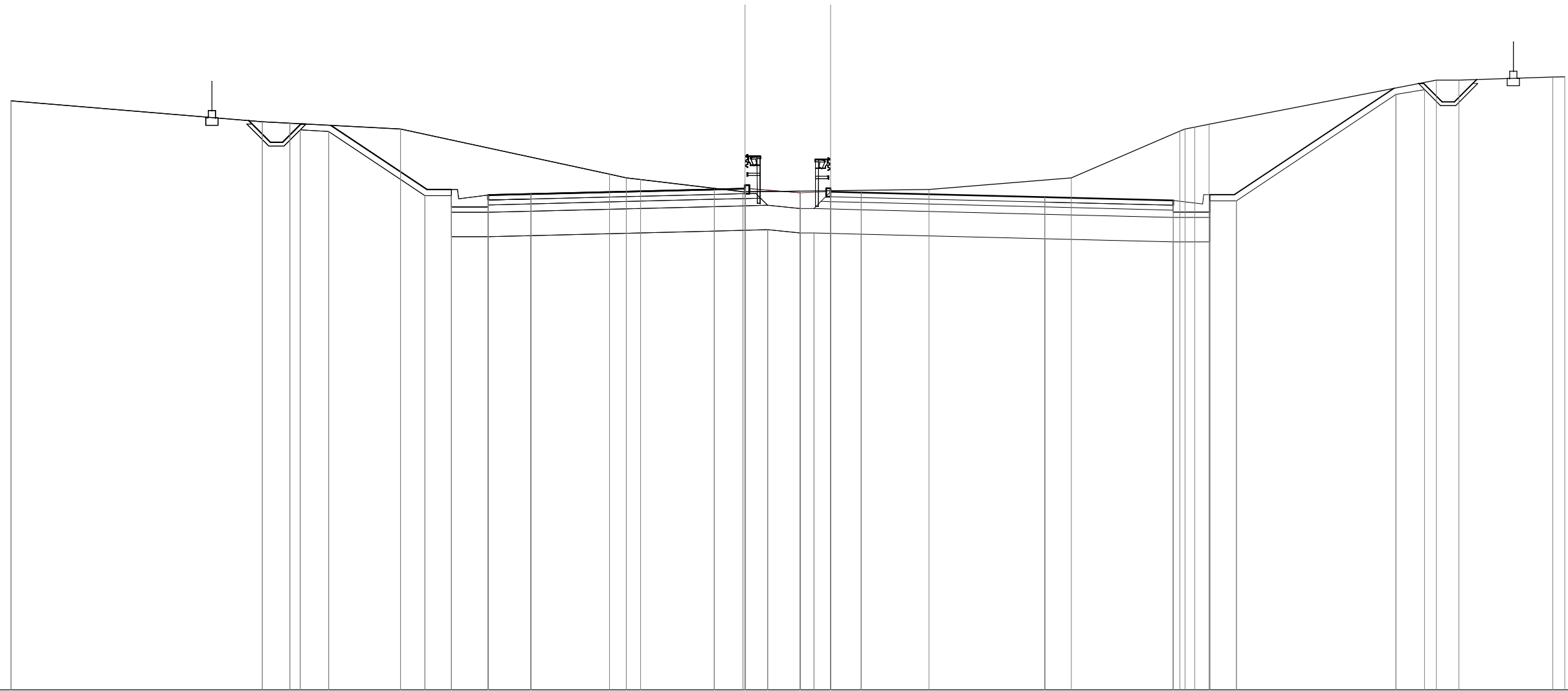
QUOTE TERRENO	392,09	392,08	392,02	392,00	392,00	391,43	390,00	388,72	388,00	388,00	388,00	388,00	388,00	388,00	388,00	389,74	390,00	391,02	391,96	392,00	392,01	
DIST.PARZ. TERRENO	1,11	3,64	1,14	3,80	9,60	5,10	2,51	2,34	0,58	2,25	1,25	5,86	6,01	0,67	8,75	7,54	0,82	0,35				
QUOTE PROGETTO					390,98	388,25	388,25	387,82	388,02	387,82	388,02	388,05	388,15	388,17	388,04	388,01	387,82	387,69	387,49	387,92	387,92	391,00
DIST.PARZ. PROGETTO					4,09	1,00	1,50	1,75	7,50	1,25	3,50	1,25	7,50	5,25	1,50	1,00	4,62					

SCAVI E BONIFICHE	
STERRO	59,306 mq
BONIFICA	16,749 mq
FOSSO (SEZ. OBBL.)	1,217 mq
RILEVATI	
TERRENO VEGETALE	8,843 m
SOVRASTRUTTURA STRADALE	
STRATI LEGATI	13,999 m
MISTO CEMENTATO	13,999 m
MISTO GRANULARE	15,889 m

SEZIONE N. : 870 SEZIONE N. : 870
 QT. PROGETTO : 387,558 QT. PROGETTO : 387,431
 DIST.PROG. : 21731,75 DIST.PROG. : 21725,00
 DIST.PREC. : 25,00
 DIST.SUCC. : 25,00

SCALA 1:200

QT.RIF. 367,073



QUOTE TERRENO	391,15	390,30	390,24	390,00	388,15	388,00	387,93	387,43	387,43	387,46	387,48	387,52	388,00	389,91	390,00	390,08	390,19	392,00	392,00	392,12	392,13
DIST.PARZ. TERRENO	10,27	1,12	4,53	8,54	0,68	0,59	4,18	2,25	1,25	4,02	5,81	4,44	0,40	0,58	9,28	0,93	3,83	0,49			
QUOTE PROGETTO		390,15	387,53	387,53	387,10	387,30	387,10	387,30	387,34	387,53	387,56	387,43	387,40	387,21	387,08	386,88	387,31	387,31	391,66		
DIST.PARZ. PROGETTO		3,94	1,00	1,50	1,75	7,50	1,25	3,50	1,25	7,50	5,25	1,50	1,00	6,53							

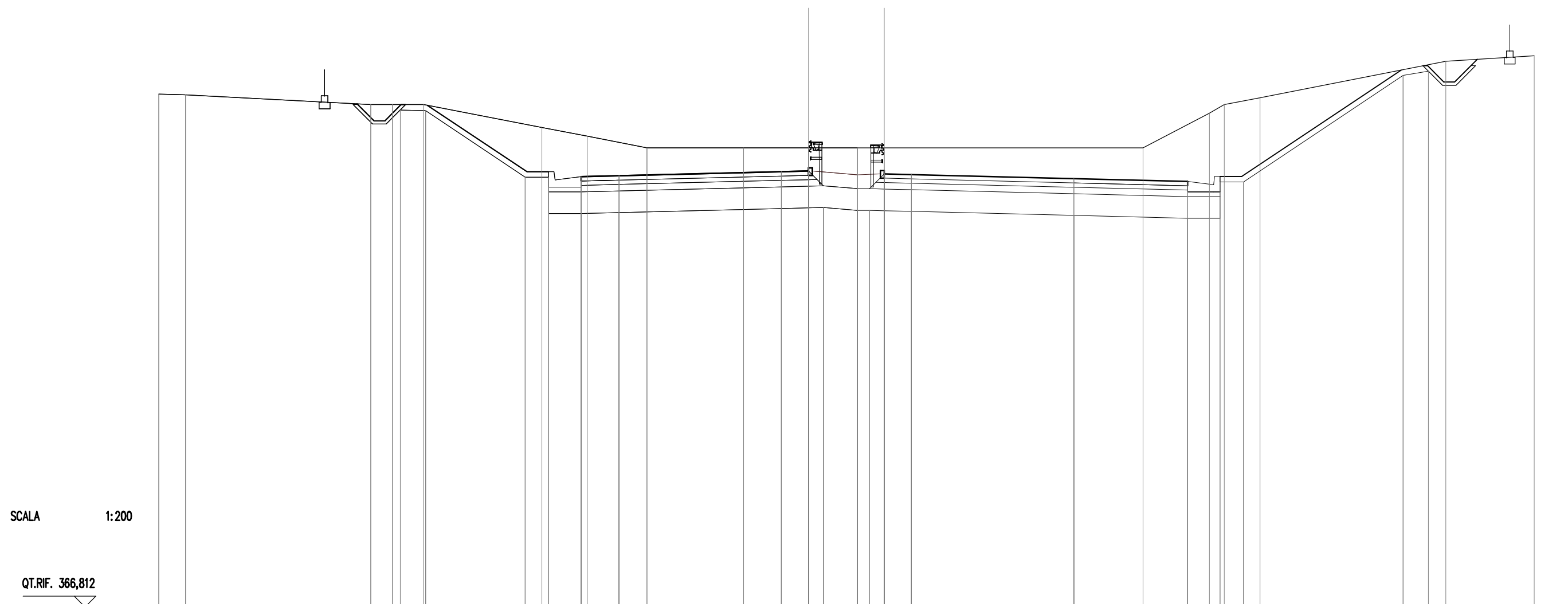
SCAVI E BONIFICHE	
STERRO	73,796 mq
BONIFICA	16,749 mq
FOSSO (SEZ. OBBL.)	1,368 mq

RILEVATI	
TERRENO VEGETALE	9,856 m

SOVRASTRUTTURA STRADALE	
STRATI LEGATI	13,999 m
MISTO CEMENTATO	13,999 m
MISTO GRANULARE	15,889 m

SEZIONE N. : 871
 QT. PROGETTO : 386,933
 DIST.PROG. : 21756,75

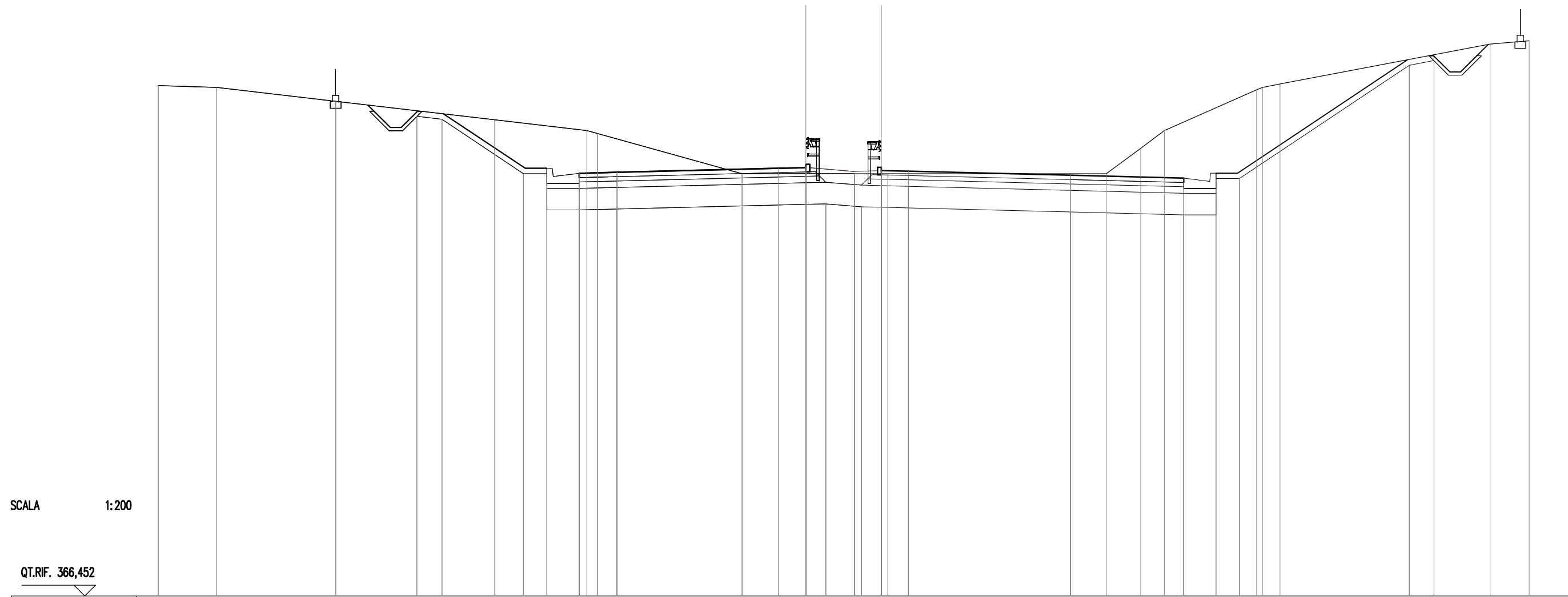
SEZIONE N. : 871
 QT. PROGETTO : 386,802
 DIST.PROG. : 21750,00
 DIST.PREC. : 25,00
 DIST.SUCC. : 25,00



QUOTE TERRENO	390,48	390,45		390,00	390,00	390,00		388,94	388,55	388,00		388,00	388,00	388,00	388,00		388,00	389,60	390,00	390,32		392,00	392,25						
DIST.PARZ. TERRENO	1,24		8,55	1,00	1,45		5,45		2,09	2,76		4,46	3,00	2,25	1,25		11,95		3,06	0,88	1,66		8,57		4,08				
QUOTE PROGETTO						389,97		386,90	386,90	386,47	386,67	386,47	386,67	386,71		386,90	386,93		386,80	386,77		386,58		386,45	386,25	386,68	386,68		391,60
DIST.PARZ. PROGETTO							4,60	1,00	1,50	1,75		7,50	1,25	3,50	1,25		7,50		5,25		1,50	1,00		7,37					

SCAVI E BONIFICHE	
STERRO	58,013 mq
BONIFICA	16,426 mq
FOSSO (SEZ. OBBL.)	1,509 mq
RILEVATI	
TERRENO VEGETALE	10,454 m
SOVRASTRUTTURA STRADALE	
STRATI LEGATI	13,999 m
MISTO CEMENTATO	14,438 m
MISTO GRANULARE	16,133 m

SEZIONE N. : 872 SEZIONE N. : 872
 QT. PROGETTO : 386,283 QT. PROGETTO : 386,148
 DIST.PROG. : 21781,75 DIST.PROG. : 21775,00
 DIST.PREC. : 25,00
 DIST.SUCC. : 25,00



SCALA 1:200

QT.RIF. 366,452

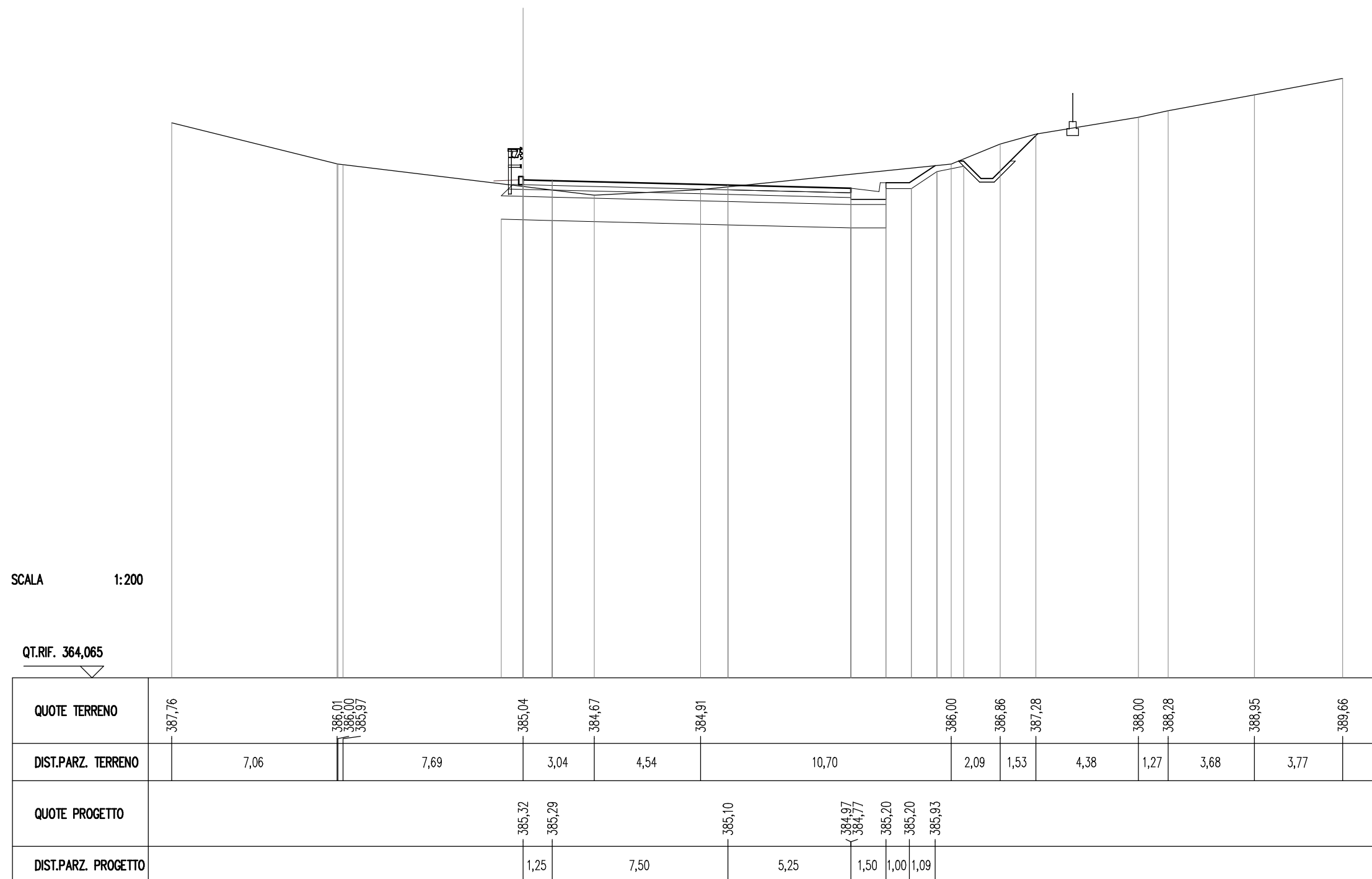
QUOTE TERRENO	390,08	390,00	389,35	388,50	388,00	387,86	386,00	386,00	386,00	386,00	386,00	386,00	387,17	388,00	389,89	390,00	390,16	392,00	392,15		
DIST.PARZ. TERRENO	2,72	5,50	7,37	4,26	0,50	6,69	2,96	2,25	1,25	10,12	1,59	1,09	4,28	0,82	9,73	1,81					
QUOTE PROGETTO				388,77	386,25	386,25	385,82	386,02	385,82	386,02	386,06	386,25	386,28	386,15	386,12	385,93	385,80	385,60	386,03	386,03	391,27
DIST.PARZ. PROGETTO				3,78	1,00	1,50	1,75	7,50	1,25	3,50	1,25	7,50	5,25	1,50	1,00	7,87					

SCAVI E BONIFICHE	
STERRO	28,587 mq
BONIFICA	16,426 mq
FOSSO (SEZ. OBBL.)	2,429 mq

RILEVATI	
TERRENO VEGETALE	2,315 m

SOVRASTRUTTURA STRADALE	
STRATI LEGATI	13,999 m
MISTO CEMENTATO	14,438 m
MISTO GRANULARE	16,133 m

SEZIONE N. : 873A
 QT. PROGETTO : 385,320
 DIST.PROG. : 21805,35
 DIST.PREC. : 5,35
 DIST.SUCC. : 19,65



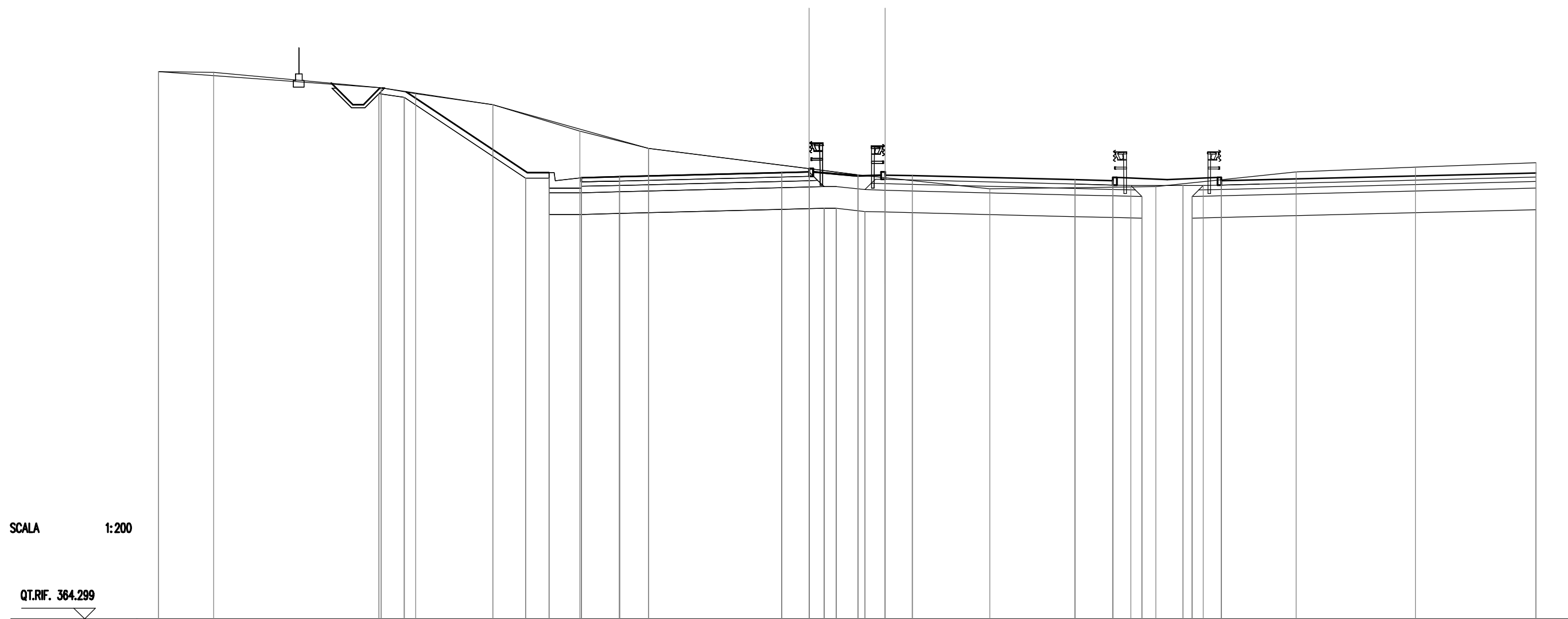
SCAVI E BONIFICHE	
STERRO	101.286 mq
BONIFICA RILEVATO	43.749 mq
FOSSO (SEZ. OBBL.)	1.164 mq

RILEVATI	
RILEVATO	0.082 mq
TERRENO VEGETALE	12.352 m

SOVRASTRUTTURA STRADALE	
STRATI LEGATI	35.500 m
MISTO CEMENTATO	39.263 m
MISTO GRANULARE	43.370 m

SEZIONE N. : 874
 QT. PROGETTO : 384.907
 DIST.PROG. : 21831.75

SEZIONE N. : 874
 QT. PROGETTO : 384.765
 DIST.PROG. : 21825.00
 DIST.PREC. : 19.65
 DIST.SUCC. : 25.00



SCALA 1:200

QT.RIF. 364.299

QUOTE TERRENO	389.54	389.50		388.79	388.52	388.00	386.79	386.00		385.06	384.77	384.64	384.13		384.23		384.91		385.12		385.32									
DIST.PARZ. TERR.	2.55		7.71	1.60	3.56	4.01	3.16		7.41	2.25	1.25	4.83		7.66		6.46	5.50		5.55											
QUOTE PROGETTO				388.60			384.87	384.87	384.44	384.64	384.44	384.64	384.69		384.88	384.91		384.76	384.73		384.55	384.50	384.70	384.65	384.56	384.65	384.50	384.50		384.86
DIST.PARZ. PROG.					5.58	1.00	1.50	1.75	7.50	1.25	3.50	1.25	7.50	1.75	2.32	2.32				14.50										

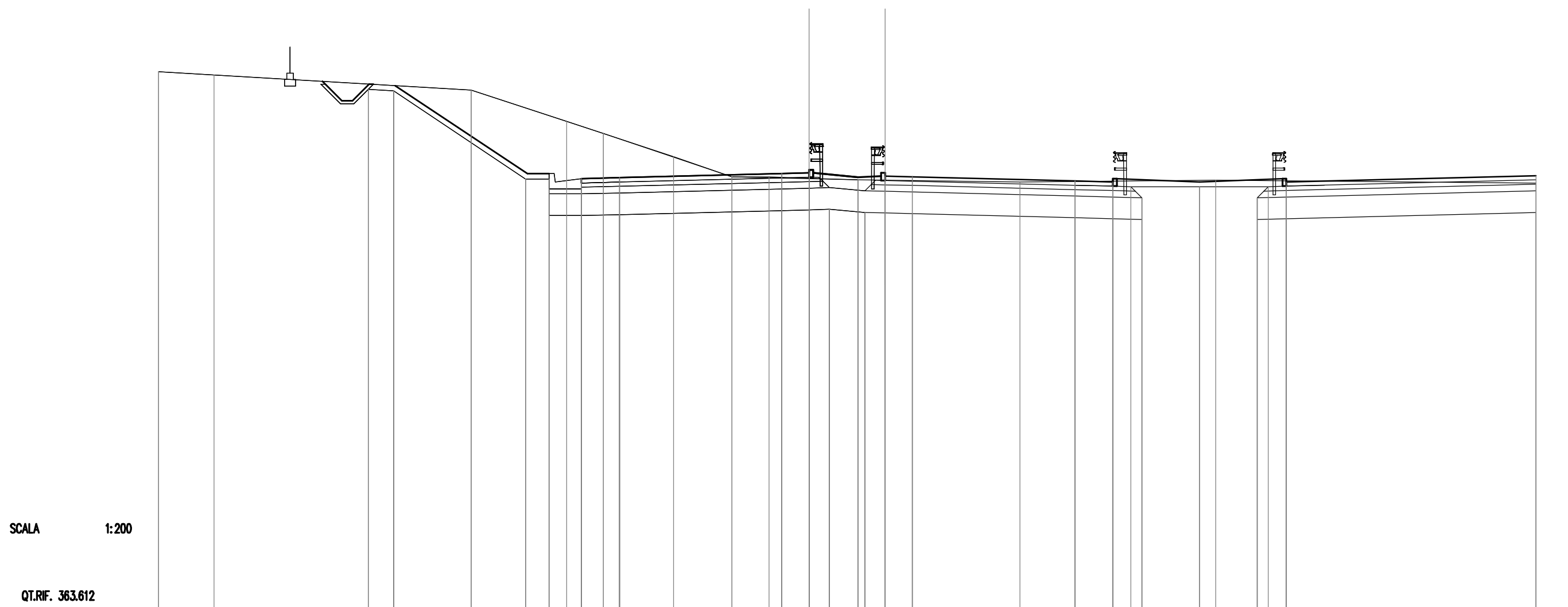
SCAVI E BONIFICHE	
STERRO	93.475 mq
BONIFICA RILEVATO	34.085 mq
FOSSO (SEZ. OBBL.)	1.088 mq

RILEVATI	
TERRENO VEGETALE	15.957 m

SOVRASTRUTTURA STRADALE	
STRATI LEGATI	32.500 m
MISTO CEMENTATO	36.702 m
MISTO GRANULARE	40.614 m

SEZIONE N. : 875
 QT. PROGETTO : 384.182
 DIST.PROG. : 21856.75

SEZIONE N. : 875
 QT. PROGETTO : 384.036
 DIST.PROG. : 21850.00
 DIST.PREC. : 25.00
 DIST.SUCC. : 25.00



SCALA 1:200

QT.RIF. 363.612

QUOTE TERRENO	388.85	388.70		388.00		386.57	386.00		384.93	384.00	384.00	383.94	383.87	383.85		383.76		383.86		383.72							
DIST.PARZ. TERR.	2.57		11.84		4.41	1.69	3.23		2.70	1.71	1.84	2.25	1.25		6.21		9.03		14.75								
QUOTE PROGETTO				388.21		384.15	384.15	383.72	383.92	383.72	383.92	383.96			384.15	384.18		384.04	384.00		383.82	383.77	383.57	383.92	383.77		384.06
DIST.PARZ. PROG.				6.08		1.00	1.50	1.75		7.50		1.25	3.50	1.25		7.50		1.75	3.82	3.82		11.50					

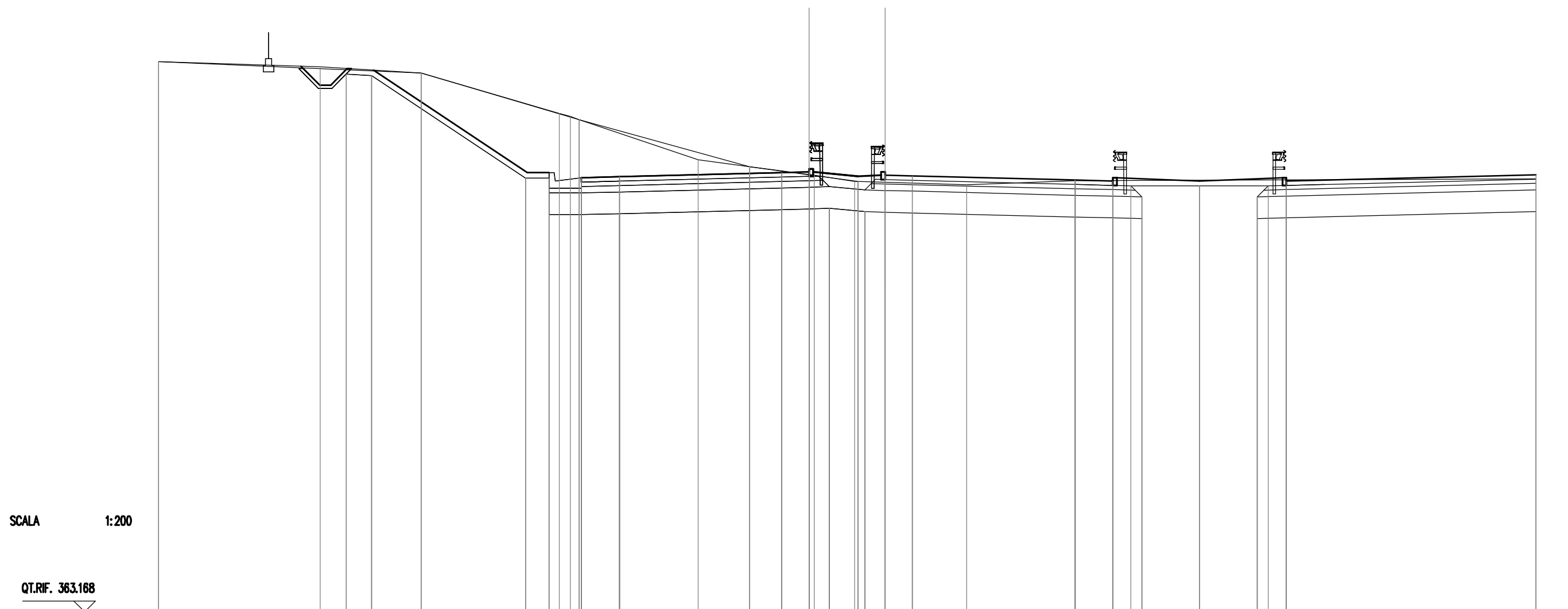
SCAVI E BONIFICHE	
STERRO	19.970 mq
BONIFICA	12.927 mq
FOSSO (SEZ. OBBL.)	0.949 mq

RILEVATI	
TERRENO VEGETALE	1.360 m

SOVRASTRUTTURA STRADALE	
STRATI LEGATI	10.500 m
MISTO CEMENTATO	10.939 m
MISTO GRANULARE	12.634 m

SEZIONE N. : 876
 QT. PROGETTO : 383.432
 DIST.PROG. : 21881.75

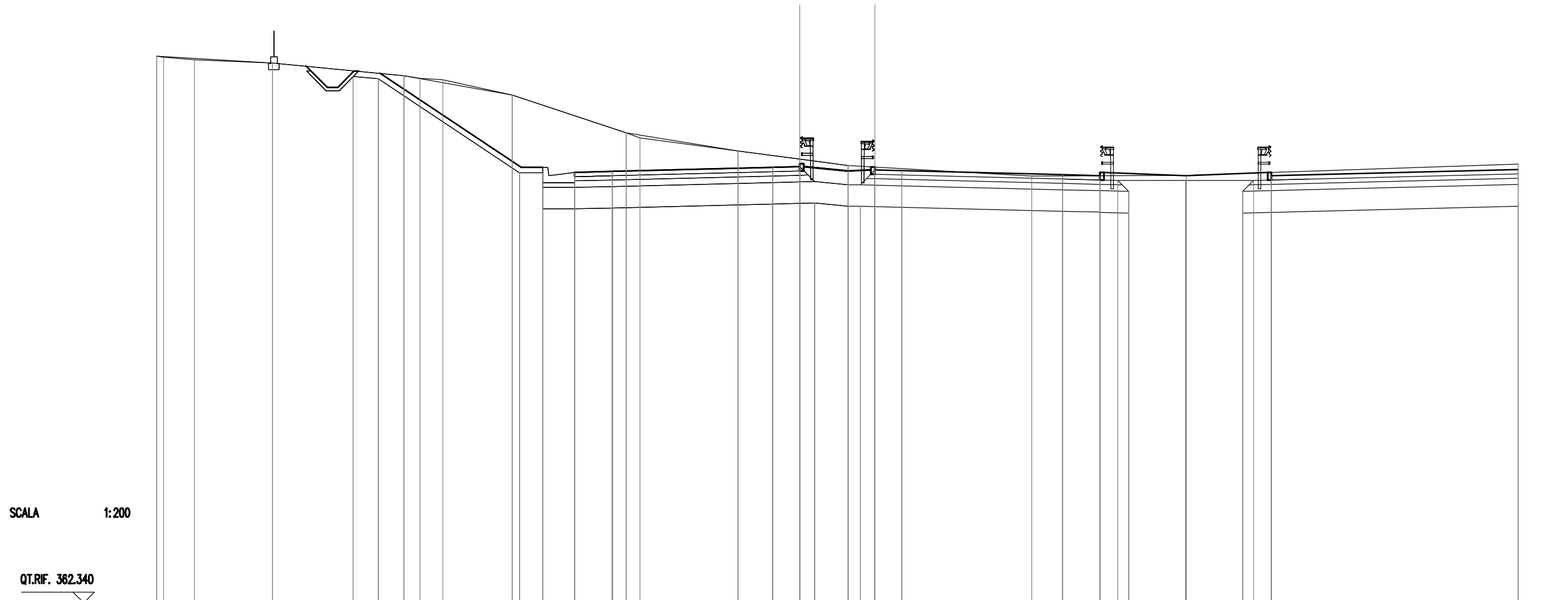
SEZIONE N. : 876
 QT. PROGETTO : 383.282
 DIST.PROG. : 21875.00
 DIST.PREC. : 25.00
 DIST.SUCC. : 25.00



QUOTE TERRENO	388.52		388.28		388.00		386.14	386.00	385.85		384.00	383.68	383.32	383.29	383.00	383.00	382.96		382.84		383.03					383.12	
DIST.PARZ. TERR.		7.46		4.66		6.37		0.50	0.41		5.48		2.38		2.75		1.87		1.25		3.76		5.00				21.23
QUOTE PROGETTO			388.13				383.40	383.40	382.97	383.17	383.17	383.21			383.40	383.43		383.28	383.25			383.06	383.02	382.82	383.17	383.02	383.31
DIST.PARZ. PROG.					7.10		1.00	1.50	1.75		7.50		1.25	3.50	1.25		7.50	1.75		3.82		3.82			11.50		

SEZIONE N. : 877
 QT. PROGETTO : 382.657
 DIST.PROG. : 21906.75

SEZIONE N. : 877
 QT. PROGETTO : 382.503
 DIST.PROG. : 21900.00
 DIST.PREC. : 25.00
 DIST.SUCC. : 17.21



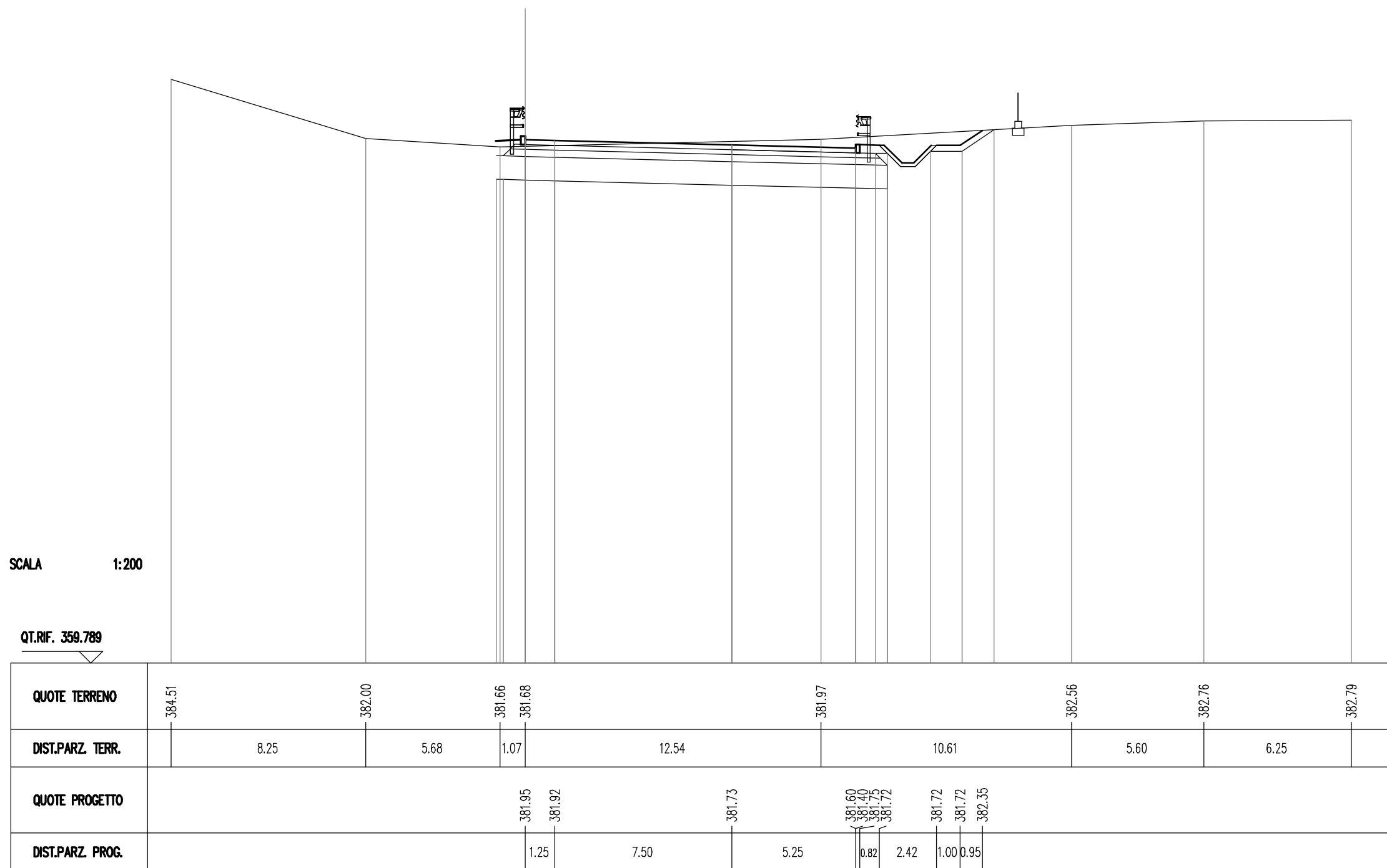
QUOTE TERRENO	387.80 387.77	387.64	387.50		386.90 386.78	386.70	386.00		384.23 384.00	383.40	383.01	382.71	382.64		382.22		382.26		382.78	
DIST.PARZ. TERR.	0.33 1.43	3.65	6.13		0.73 1.08	3.22	5.32		0.65 4.57	2.88	2.25	1.25	7.31		7.22		15.47			
QUOTE PROGETTO				387.01			382.62 382.62 382.19 382.39 382.19 382.39	382.44		382.63 382.66		382.50 382.47		382.28	382.24 382.04 382.39		382.23		382.39 382.04 382.24	382.52
DIST.PARZ. PROG.						6.58	1.00 1.50 1.75	7.50		1.25 3.50		1.25	7.50		1.75 3.82		3.82		11.50	

SCAVI E BONIFICHE	
STERRO	30.588 mq
BONIFICA	16.726 mq
FOSSO (SEZ. OBBL.)	1.095 mq

RILEVATI	
TERRENO VEGETALE	1.658 m

SOVRASTRUTTURA STRADALE	
STRATI LEGATI	13.999 m
MISTO CEMENTATO	14.438 m
MISTO GRANULARE	16.133 m

SEZIONE N. : 877A
 QT. PROGETTO : 381.952
 DIST.PROG. : 21917.21
 DIST.PREC. : 17.21
 DIST.SUCC. : 7.79



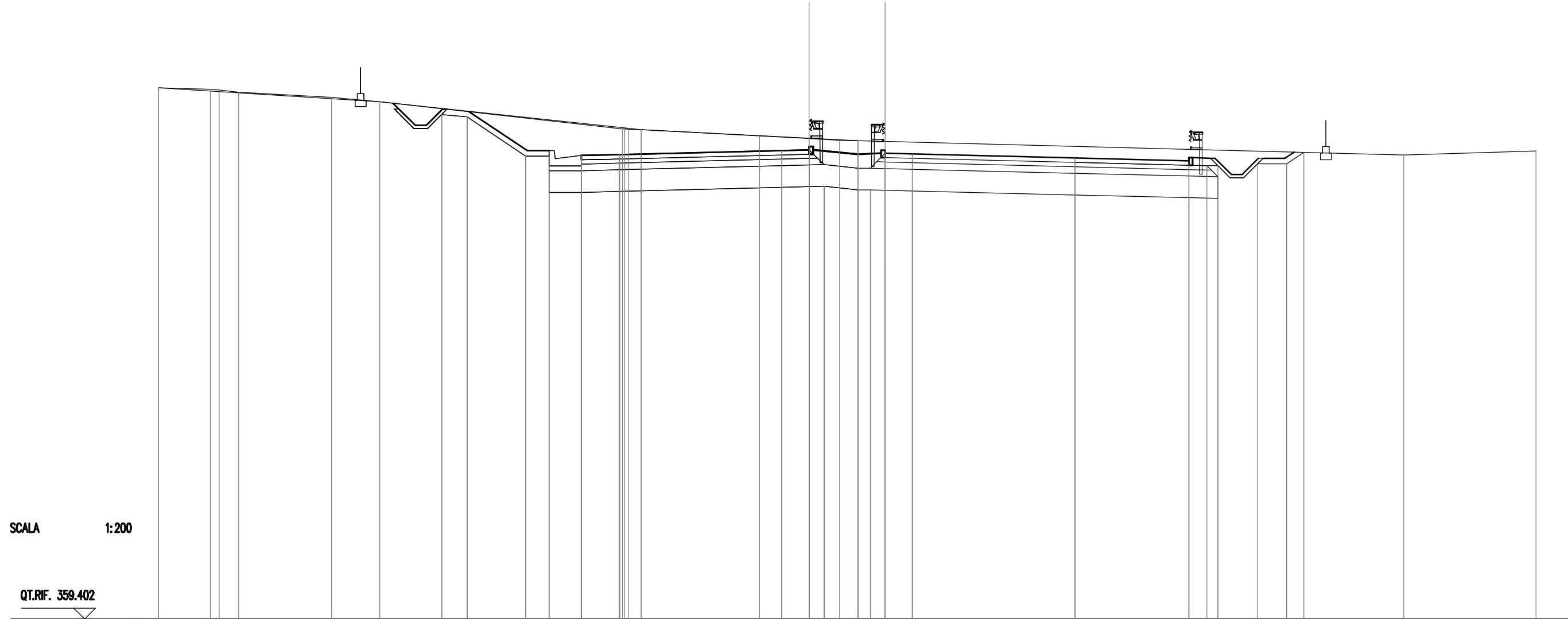
SCAVI E BONIFICHE	
STERRO	38.788 mq
BONIFICA	16.749 mq
FOSSO (SEZ. OBBL.)	0.879 mq

RILEVATI	
TERRENO VEGETALE	1.467 m

SOVRASTRUTTURA STRADALE	
STRATI LEGATI	13.999 m
MISTO CEMENTATO	13.999 m
MISTO GRANULARE	15.889 m

SEZIONE N. : 879
 QT. PROGETTO : 381.031
 DIST.PROG. : 21956.75

SEZIONE N. : 879
 QT. PROGETTO : 380.869
 DIST.PROG. : 21950.00
 DIST.PREC. : 25.00
 DIST.SUCC. : 25.00



SCALA 1:200

QT.RIF. 359.402

QUOTE TERRENO	383.89	383.82	383.79	383.69	383.45	383.25	382.00	382.00	381.98	381.96	381.68	381.55	381.48	381.45	381.42	380.80	380.98								
DIST.PARZ. TERR.	2.40	0.40	0.90	4.29	2.22	11.19	0.57	5.45	2.29	1.40	0.85	1.25	23.91	6.09											
QUOTE PROGETTO						382.79	381.00	381.00	380.57	380.77	380.57	380.77	380.81	381.00	381.03	380.87	380.84	380.65	380.52	380.32	380.67	380.64	380.64	380.64	380.93
DIST.PARZ. PROG.						2.69	1.00	1.50	1.75	7.50	1.25	3.50	1.25	7.50	5.25	0.82	2.42	1.00	0.44						

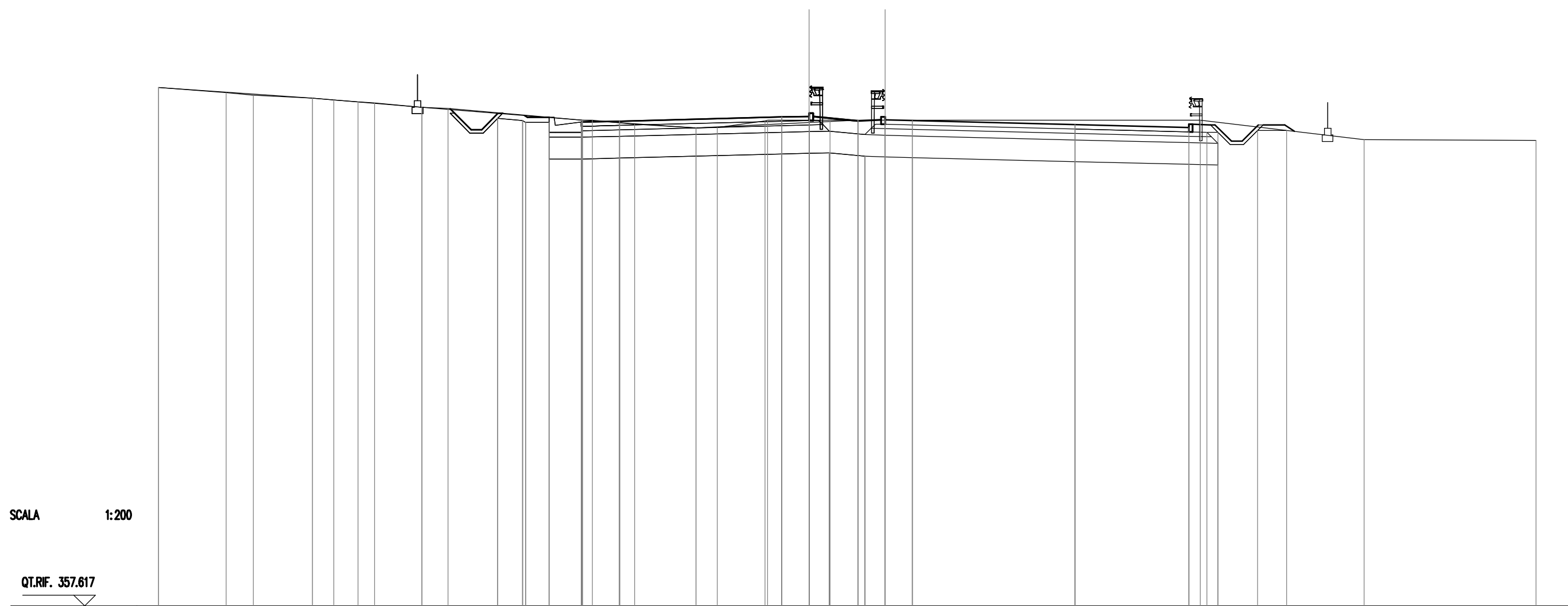
SCAVI E BONIFICHE	
STERRO	31.134 mq
BONIFICA	16.426 mq
FOSSO (SEZ. OBBL.)	0.661 mq

RILEVATI	
TERRENO VEGETALE	1.333 m

SOVRASTRUTTURA STRADALE	
STRATI LEGATI	13.999 m
MISTO CEMENTATO	14.438 m
MISTO GRANULARE	16.133 m

SEZIONE N. : 880
 QT. PROGETTO : 380.181
 DIST.PROG. : 21981.75

SEZIONE N. : 880
 QT. PROGETTO : 380.015
 DIST.PROG. : 21975.00
 DIST.PREC. : 25.00
 DIST.SUCC. : 25.00



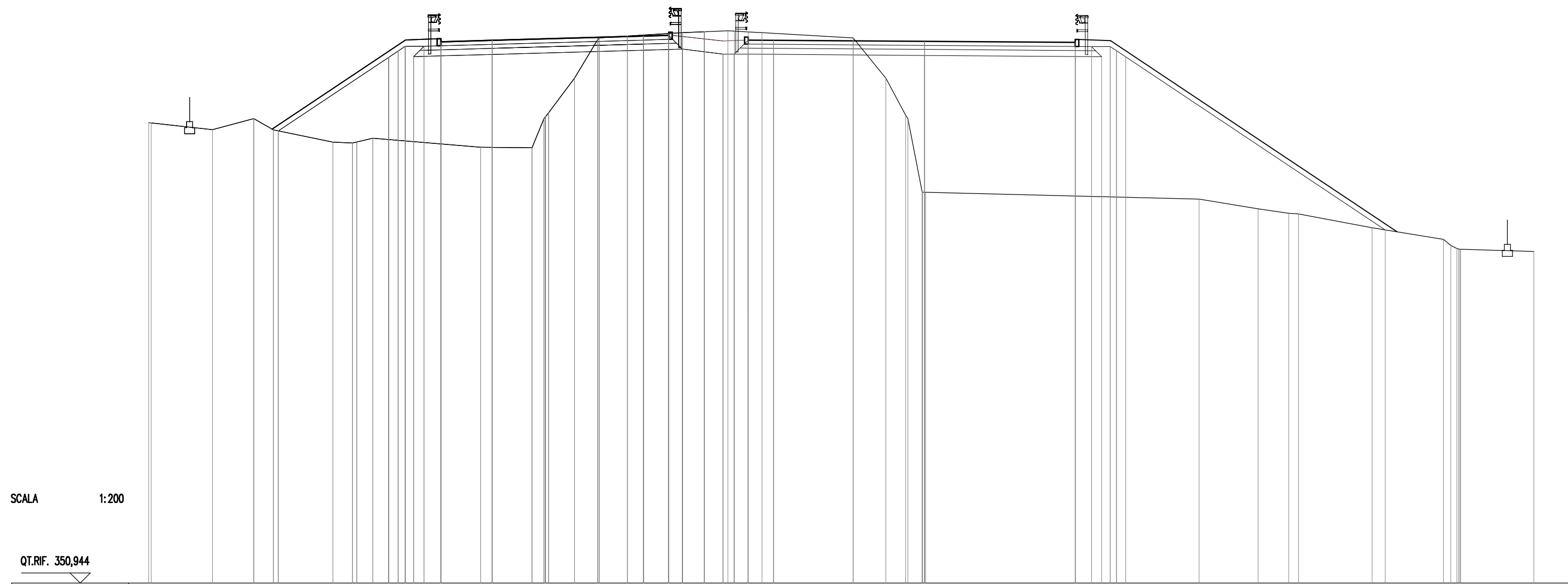
SCALA 1:200

QT.RIF. 357.617

QUOTE TERRENO	381.52	381.28	381.16	381.02	380.93	380.86	380.79	380.60	380.54	380.00	380.00	379.82	379.64	379.67	379.97	380.00	380.00	380.00	380.00	380.00	380.00	380.00	379.11	379.07
DIST.PARZ. TERR.	3.12	1.26	2.73	0.97	1.12	0.77	2.19	1.20	6.20	0.46	1.93	2.83	0.99	2.19	1.92	0.97	1.28	1.25	14.53	7.55	7.92			
QUOTE PROGETTO										380.23	380.15	380.15	379.72	379.92	379.75	379.92	379.96							
DIST.PARZ. PROG.										1.00	1.50	1.75	7.50		1.25	3.50	1.25	7.50	5.25	0.82	2.42	1.00	0.44	

SCAVI E BONIFICHE	
STERRO	11,973 mq
RILEVATI	
RILEVATO	169,682 mq
TERRENO VEGETALE	28,214 m
SOVRASTRUTTURA STRADALE	
STRATI LEGATI	27,531 m
MISTO CEMENTATO	29,174 m
MISTO GRANULARE	30,368 m

SEZIONE N. : 882A SEZIONE N. : 882A
 QT. PROGETTO : 378,130 QT. PROGETTO : 377,896
 DIST.PROG. : 22039,69 DIST.PROG. : 22034,74
 DIST.PREC. : 9,74
 DIST.SUCC. : 15,26



QUOTE TERRENO	373,80 373,78	373,45	374,00 373,43	372,82	372,79 372,83 373,02	372,57	372,55 374,00 374,07 374,10 374,28 376,00	378,09 378,00	378,22 378,27	378,31	378,36 378,34 378,30	378,26	378,00 377,99	376,00	374,16 374,00 370,39 370,26 370,35 370,34	370,00	369,52	369,29 369,26	368,58	368,00 367,71 367,55 367,59 367,51 367,51	367,40											
DIST.PARZ. TERRENO	3,04	2,05	0,97	2,95	0,98	0,80	5,35	2,55	0,89	1,28	1,15	1,40	2,05	0,69	1,09	1,16	0,37	0,69	0,88	4,52	1,62	0,98	0,70	13,57	2,93	1,51	0,50	3,64	3,54	0,37	3,63	
QUOTE PROGETTO			373,47				377,90	377,96 377,61 377,81 377,81	377,88		378,09	378,13		377,90	377,89		377,83			377,78 377,58 377,93	377,86				368,37							
DIST.PARZ. PROGETTO				6,63			1,57	2,55		7,50		1,25	3,95	1,25	7,50		7,48			1,57				14,23								

SCAVI E BONIFICHE	
STERRO	0,679 mq
SCOTICO	32,567 m
BONIFICA RILEVATO	13,160 mq
FOSSO (SEZ. OBBL.)	1,880 mq

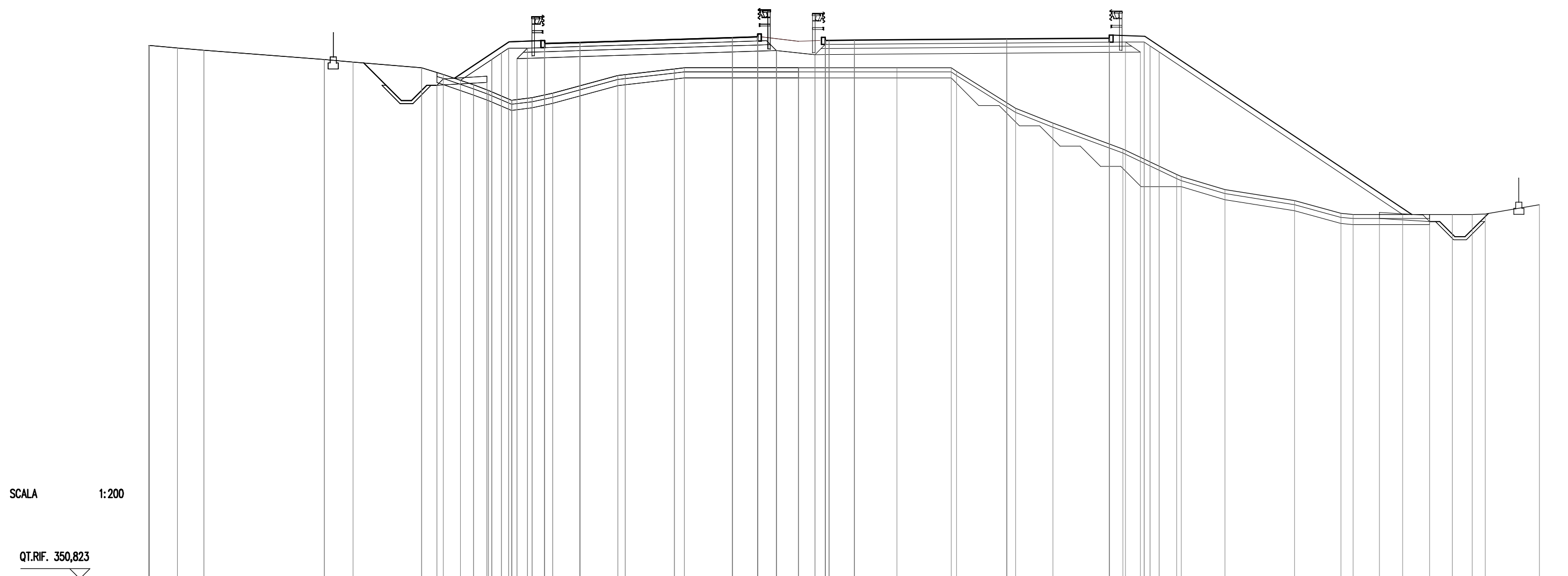
RILEVATI	
RILEVATO	78,038 mq
TERRENO VEGETALE	17,384 m

SOVRASTRUTTURA STRADALE	
STRATI LEGATI	14,000 m
MISTO CEMENTATO	14,791 m
MISTO GRANULARE	15,288 m

DIFESA IDRAULICA	
MATERASSO DRENANTE	0,693 mq

SEZIONE N. : 883
 QT. PROGETTO : 377,521
 DIST.PROG. : 22056,73

SEZIONE N. : 883
 QT. PROGETTO : 377,350
 DIST.PROG. : 22050,00
 DIST.PREC. : 15,26
 DIST.SUCC. : 25,00



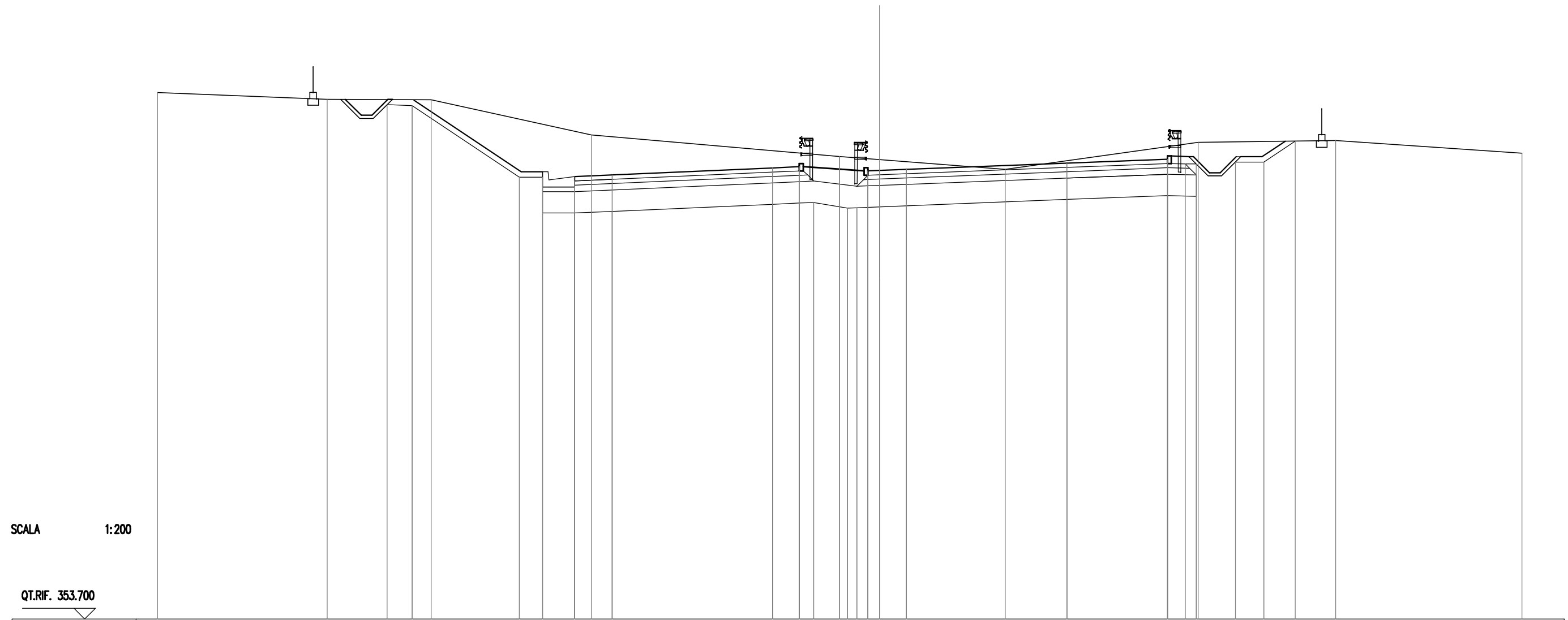
SCALA 1:200

QT.RIF. 350,823

QUOTE TERRENO	377,10	377,10	376,97	376,87		376,40	376,28	376,00	375,67	375,16	374,89	374,40	374,40	374,53	374,75		375,62	375,67	375,94	376,00	376,00	376,00	376,00	376,00	375,82	374,00	373,28	372,00	370,74	370,64	370,00	369,45	368,83	368,77		368,77	368,77	368,80		369,25
DIST.PARZ. TERRENO	1,38	1,30		5,94		1,41	3,38	1,07	1,49	0,73	1,15	0,99	1,02		3,21		0,36	2,42	0,49	3,61	2,01	1,51	3,34	2,68	2,91	1,84	3,44	2,66	2,15	3,43	2,29	0,61	4,88	0,99	0,64	2,67				
QUOTE PROGETTO							375,48		377,28		377,34	376,99	377,19	377,09	377,19	377,25				377,48	377,52		377,15	377,35	377,35		377,42		377,46	377,26	377,61	377,55					368,77			
DIST.PARZ. PROGETTO									2,69		1,57		1,75			7,50				1,25	3,33		1,25		7,50		5,06		1,57		13,15									

SCAVI E BONIFICHE	
STERRO	87.962 mq
BONIFICA RILEVATO	42.909 mq
FOSSO (SEZ. OBBL.)	3.344 mq
RILEVATI	
TERRENO VEGETALE	10.150 m
SOVRASTRUTTURA STRADALE	
STRATI LEGATI	29.210 m
MISTO CEMENTATO	30.426 m
MISTO GRANULARE	31.900 m

SEZIONE N. : 886 SEZIONE N. : 886
 QT. PROGETTO : 374,846 QT. PROGETTO : 374.672
 DIST.PROG. : 22131,62 DIST.PROG. : 22125.00
 DIST.PREC. : 25.00
 DIST.SUCC. : 4.28



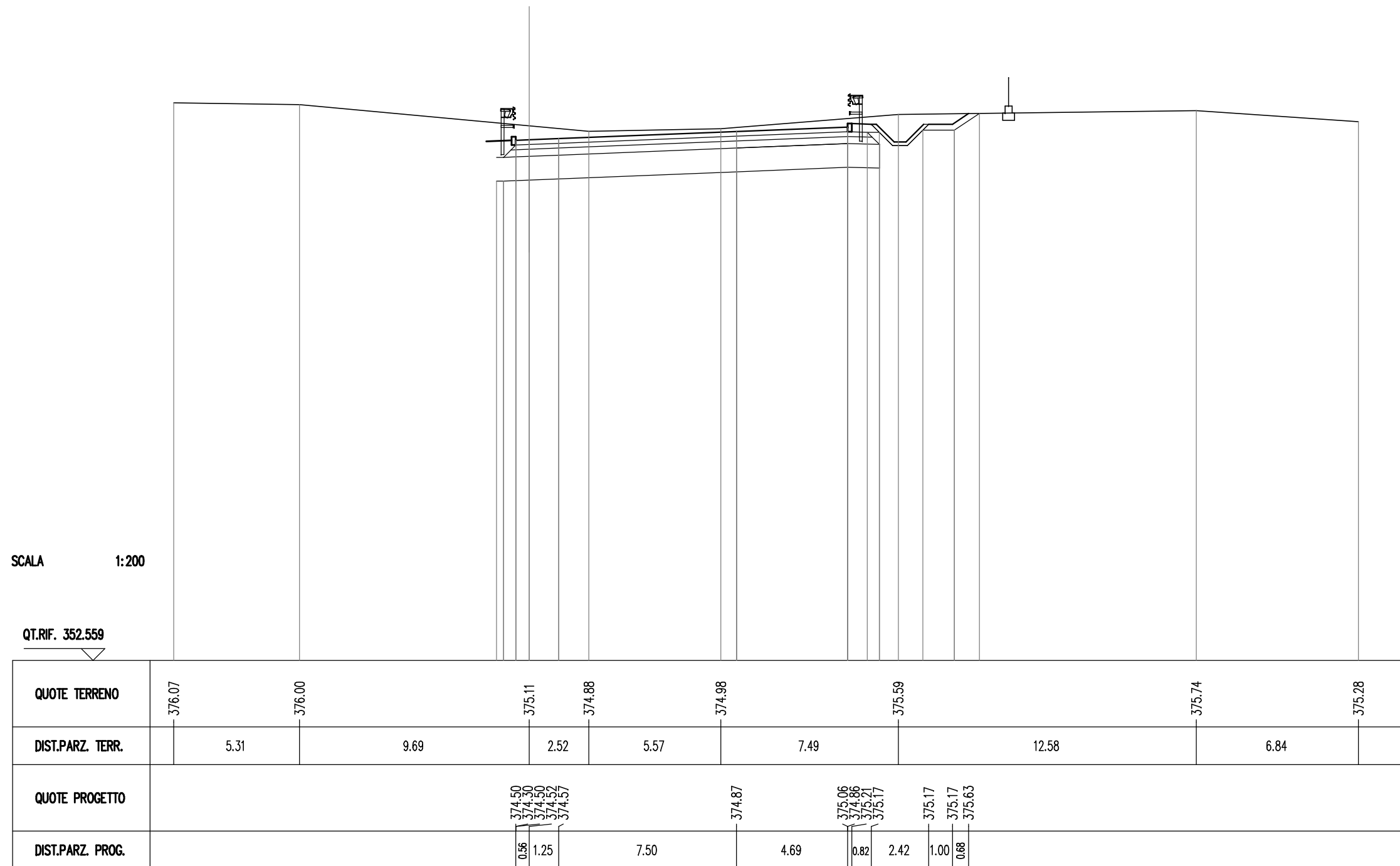
QUOTE TERRENO	378.32	378.00	377.97	376.33	375.32	375.17	374.72	375.98	376.06	375.4B													
DIST.PARZ. TERR.	7.93	4.86	7.49	11.59	1.87	5.87	9.02	6.43	8.68														
QUOTE PROGETTO			377.96	374.61	374.61	374.18	374.38	374.46	374.79	374.85	374.45	374.65	374.67	374.72	375.01	375.20	375.00	375.35	375.31	375.31	375.31	376.03	
DIST.PARZ. PROG.			5.01	1.00	1.50	1.75	7.50	1.25	3.21	0.54	1.25	7.50	4.71	0.82	2.42	1.00	1.08						

SCAVI E BONIFICHE	
STERRO	33.798 mq
BONIFICA RILEVATO	15.190 mq
FOSSO (SEZ. OBBL.)	1.811 mq

RILEVATI	
TERRENO VEGETALE	2.636 m

SOVRASTRUTTURA STRADALE	
STRATI LEGATI	18.690 m
MISTO CEMENTATO	19.726 m
MISTO GRANULARE	19.211 m

SEZIONE N. : 886A
 QT. PROGETTO : 374.519
 DIST.PROG. : 22129.28
 DIST.PREC. : 4.28
 DIST.SUCC. : 20.72

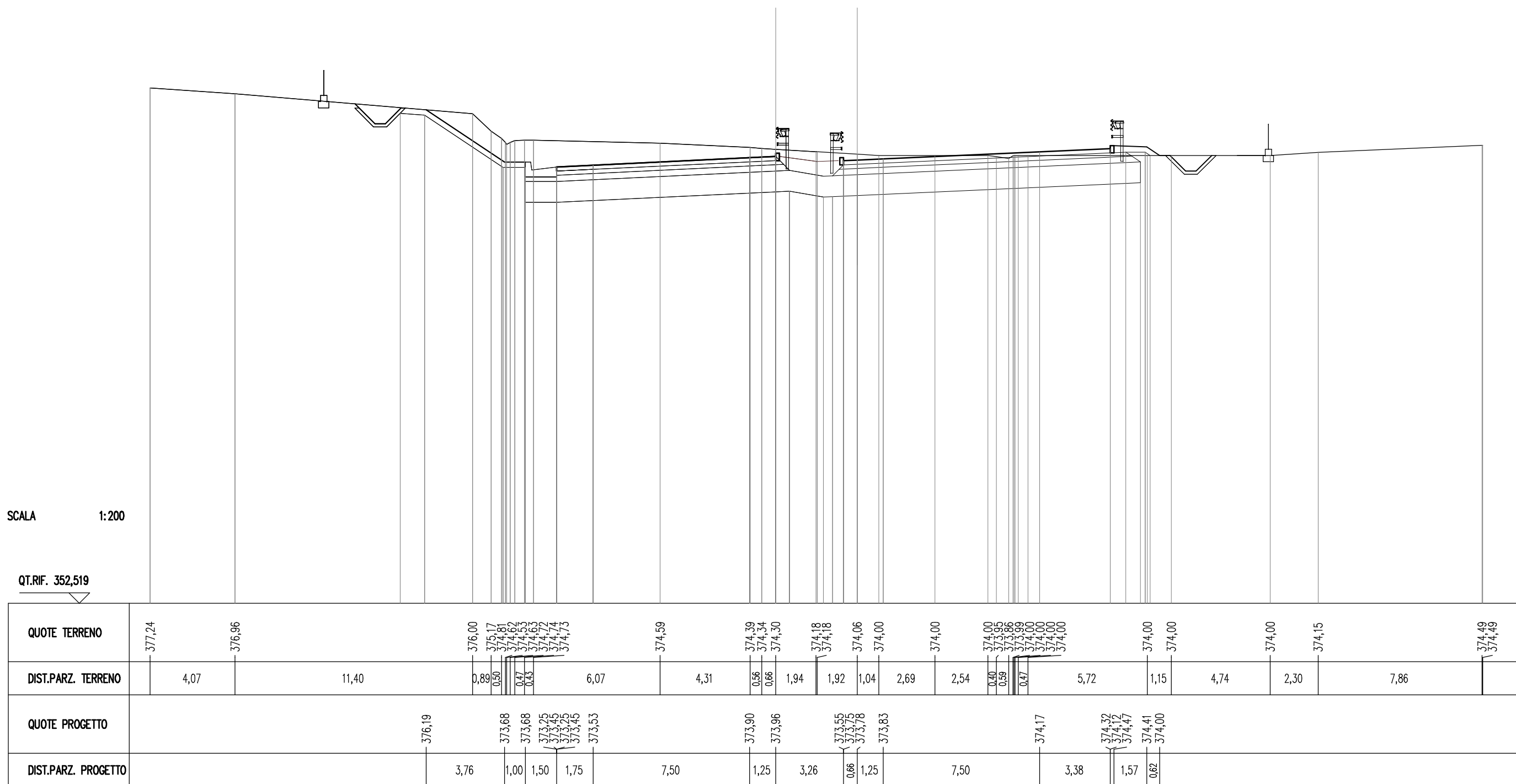


SCAVI E BONIFICHE	
STERRO	67,098 mq
BONIFICA	29,499 mq
FOSSO (SEZ. OBBL.)	2,099 mq
RILEVATI	
RILEVATO	0,166 mq
TERRENO VEGETALE	7,828 m
SOVRASTRUTTURA STRADALE	
STRATI LEGATI	23,291 m
MISTO CEMENTATO	24,041 m
MISTO GRANULARE	26,413 m

SEZIONE N. : 887 SEZIONE N. : 887
 QT. PROGETTO : 373,955 QT. PROGETTO : 373,779
 DIST.PROG. : 22156,55 DIST.PROG. : 22150,00
 DIST.PREC. : 20,72
 DIST.SUCC. : 21,41


SCALA 1:200

QT.RIF. 352,519



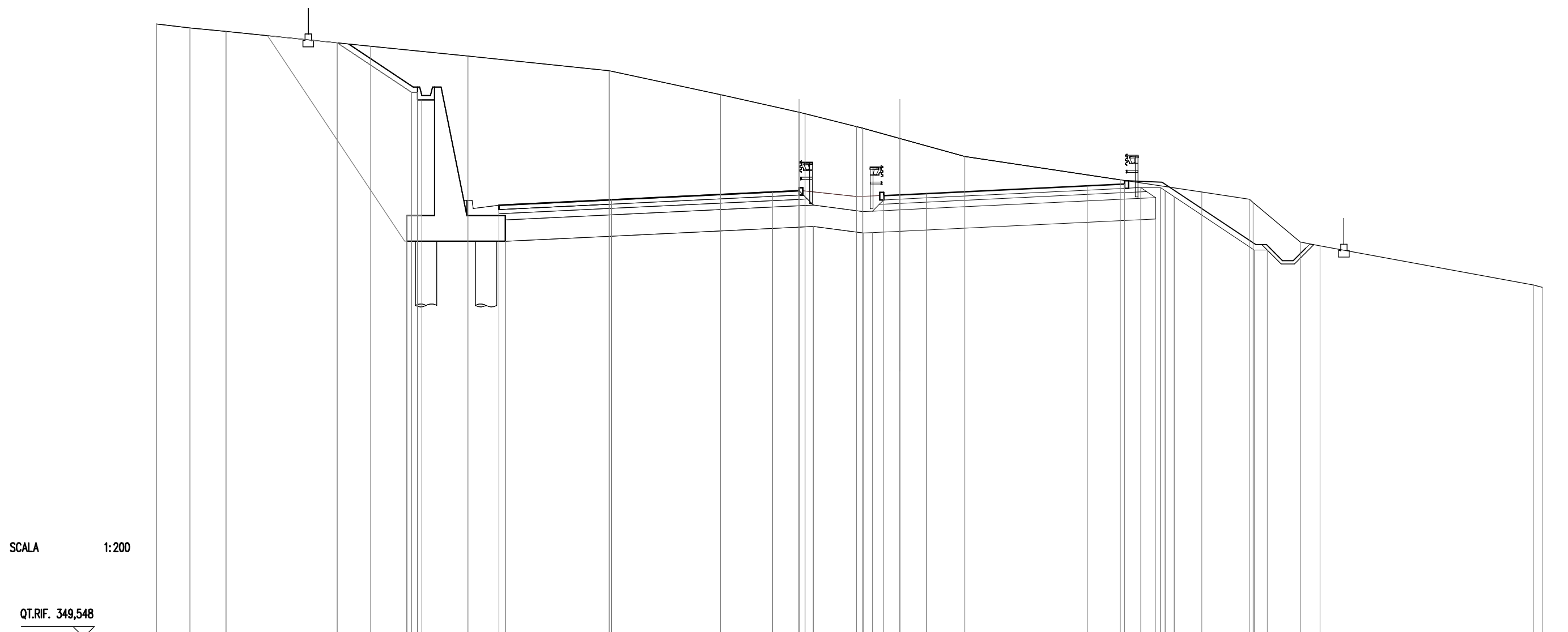
SCAVI E BONIFICHE	
STERRO	23,864 mq
SCOTICO	9,148 m
BONIFICA	12,975 mq
BONIFICA RILEVATO	3,935 mq
FOSSO (SEZ. OBBL.)	1,283 mq
RILEVATI	
RILEVATO	6,920 mq
TERRENO VEGETALE	9,059 m
SOVRASTRUTTURA STRADALE	
STRATI LEGATI	11,251 m
MISTO CEMENTATO	12,150 m
MISTO GRANULARE	12,487 m
DIFESA IDRAULICA	
MATERASSO DRENANTE	0,692 mq

SEZIONE N. : 888A
 QT. PROGETTO : 372,376
 DIST.PROG. : 22189,26
 DIST.PREC. : 14,26
 DIST.SUCC. : 10,74



SCAVI E BONIFICHE	
STERRO	47,987 mq
BONIFICA	13,661 mq
FOSSO (SEZ. OBBL.)	3,002 mq
RILEVATI	
TERRENO VEGETALE	6,828 m
SOVRASTRUTTURA STRADALE	
STRATI LEGATI	11,251 m
MISTO CEMENTATO	11,997 m
MISTO GRANULARE	12,487 m

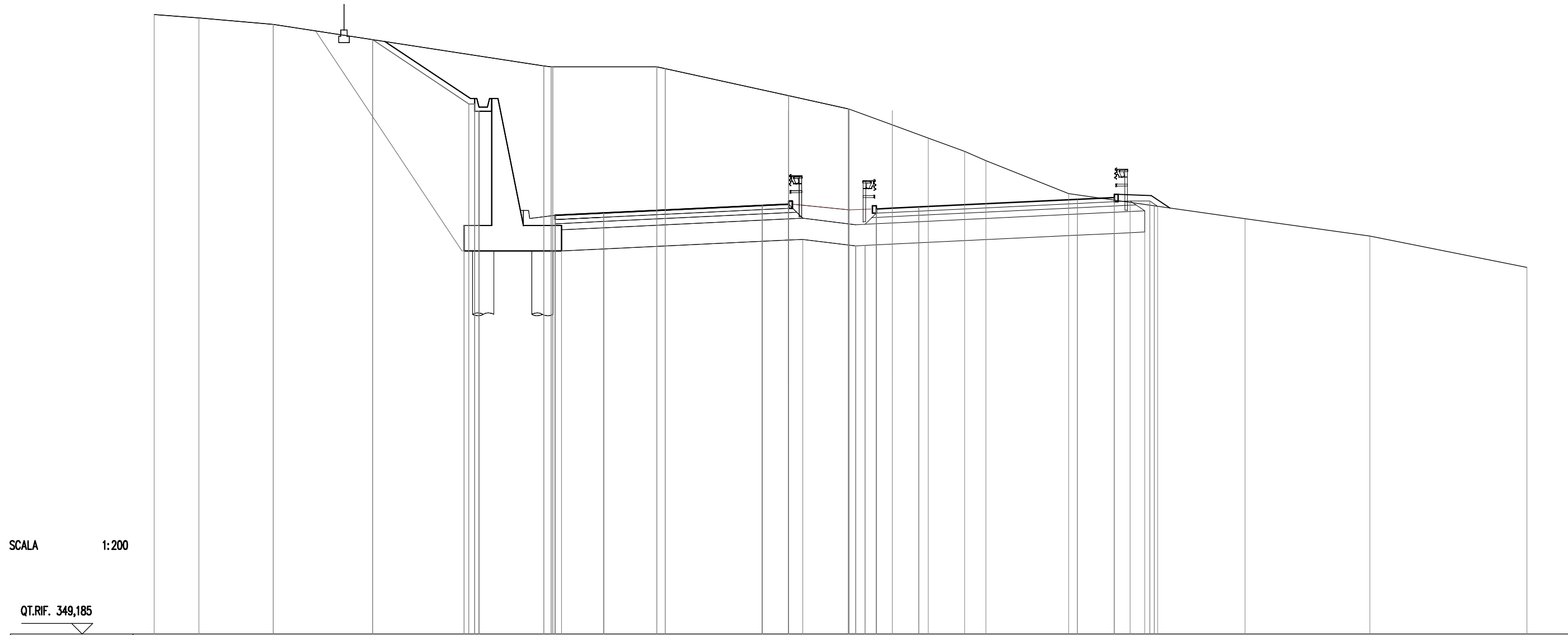
SEZIONE N. : 891 SEZIONE N. : 891
 QT. PROGETTO : 370,396 QT. PROGETTO : 370,207
 DIST.PROG. : 22256,19 DIST.PROG. : 22250,00
 DIST.PREC. : 25,00
 DIST.SUCC. : 25,00



QUOTE TERRENO	378,19	378,00	377,84		377,15	376,69		376,00	374,89	374,06	374,00	373,40	373,32	372,84	372,00		370,91	370,34	370,00	369,85	368,00	367,83		366,00	365,88	
DIST.PARZ. TERRENO	1,56	1,69		6,76	4,54		6,59	5,20	3,67	2,40		1,73	3,03		7,26		3,81	2,22		2,20	0,93		9,96	0,42		
QUOTE PROGETTO					377,25	375,24	375,24	369,52	369,72	369,52	369,72	370,34	370,40	369,97	370,17	370,21	370,27		370,63	370,71	370,51	370,86	370,80		367,88	
DIST.PARZ. PROGETTO					3,01	3,80		5,26		7,50	1,25	3,95	0,76	1,25		7,50		1,75	1,57		4,37					

SCAVI E BONIFICHE	
STERRO	48,311 mq
BONIFICA	13,666 mq
RILEVATI	
RILEVATO	0,160 mq
TERRENO VEGETALE	2,621 m
SOVRASTRUTTURA STRADALE	
STRATI LEGATI	11,255 m
MISTO CEMENTATO	12,001 m
MISTO GRANULARE	12,490 m

SEZIONE N. : 892 SEZIONE N. : 892
 QT. PROGETTO : 369,507 QT. PROGETTO : 369,314
 DIST.PROG. : 22281,09 DIST.PROG. : 22275,00
 DIST.PREC. : 25,00
 DIST.SUCC. : 25,00



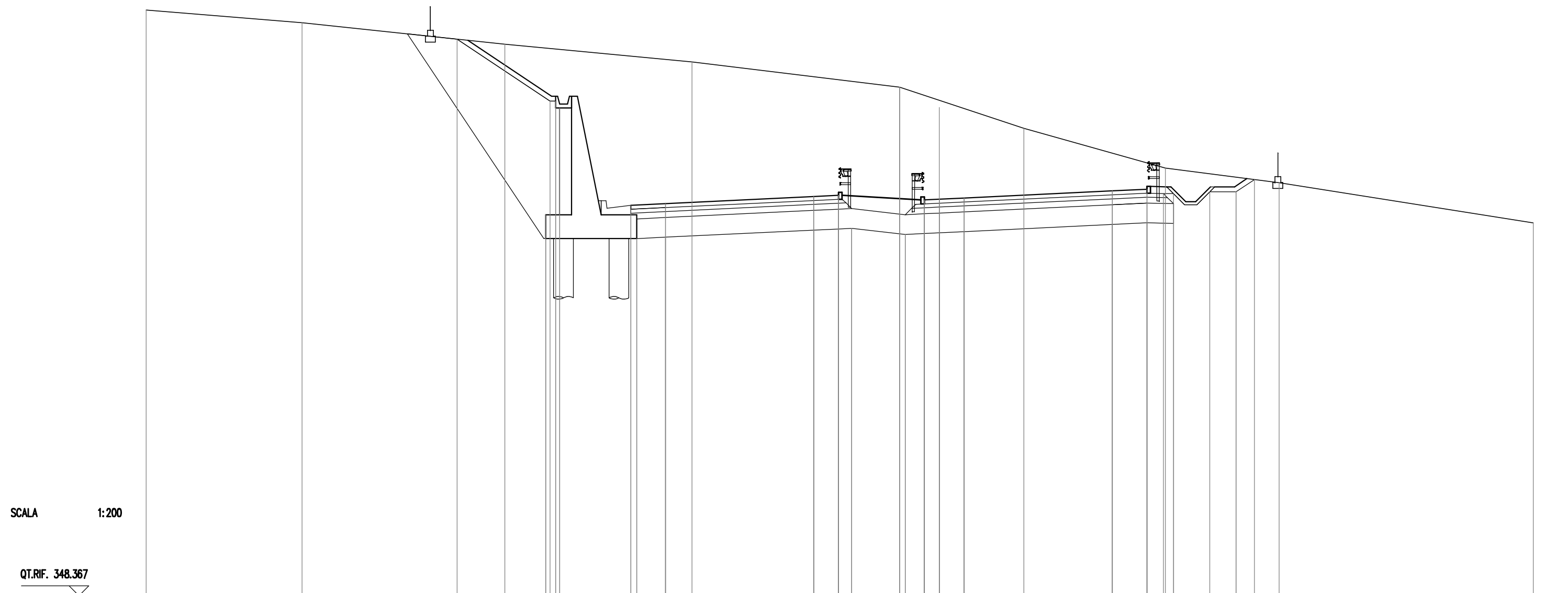
SCALA 1:200

QT.RIF. 349,185

QUOTE TERRENO	378,47	378,31	378,00		376,04	376,00	376,00		376,00	375,91		374,63	374,01	374,00	373,25	372,63	372,00	371,56	370,00		368,82		368,00		366,51	
DIST.PARZ. TERRENO	2,11	3,52		12,79	0,34		4,92	0,40		5,83		2,82	2,04	1,70	1,71	1,01	3,91		8,34		5,89		7,43			
QUOTE PROGETTO				377,19	374,50	374,50	368,78	368,98	368,78	368,98	369,09		369,45	369,51	369,08	369,28	369,31	369,37		369,73	369,82	369,62	369,97	369,91	369,32	
DIST.PARZ. PROGETTO				4,04	3,80	2,29		7,50		1,25	4,14	0,76	1,25		7,50		1,74	1,57	0,87							

SCAVI E BONIFICHE	
STERRO	68.432 mq
BONIFICA	13.717 mq
RILEVATI	
TERRENO VEGETALE	1.964 m
SOVRASTRUTTURA STRADALE	
STRATI LEGATI	13.001 m
MISTO CEMENTATO	13.441 m
MISTO GRANULARE	15.152 m

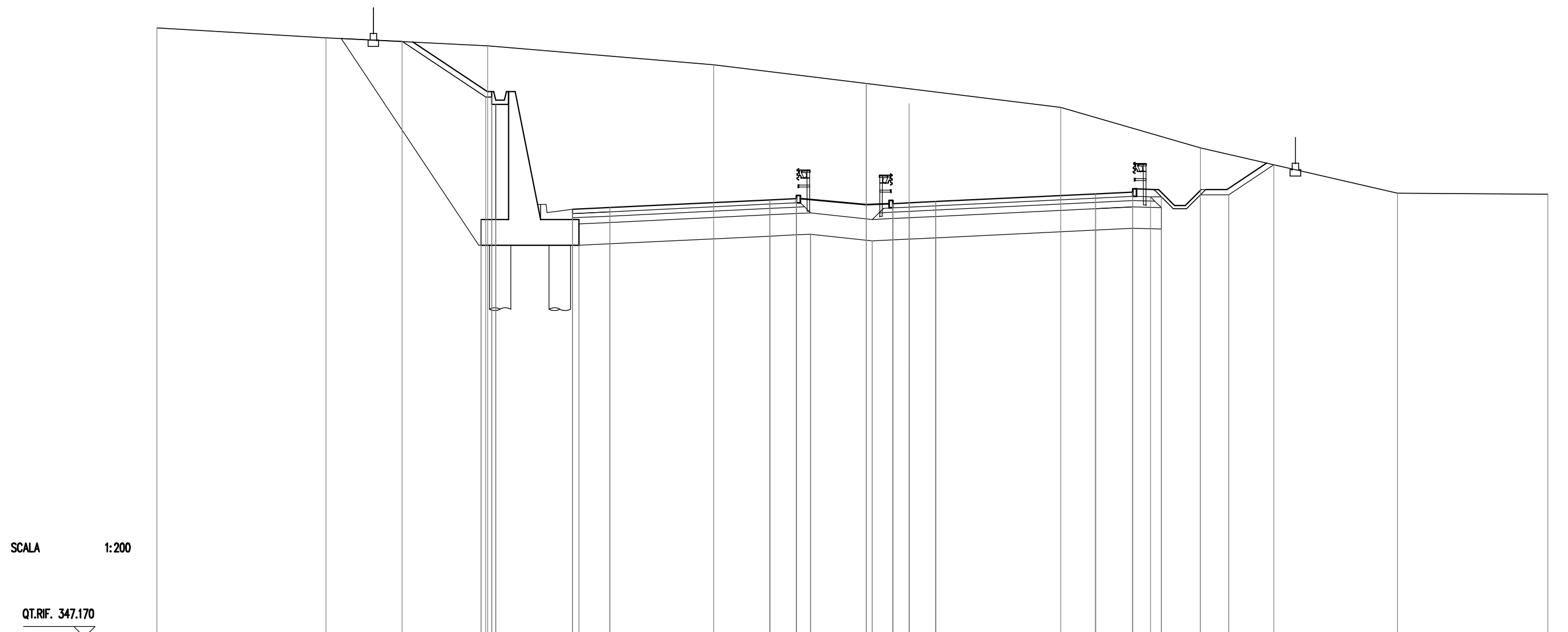
SEZIONE N. : 893 SEZIONE N. : 893
 QT. PROGETTO : 368,618 QT. PROGETTO : 368.421
 DIST.PROG. : 22305,98 DIST.PROG. : 22300.00
 DIST.PREC. : 25.00
 DIST.SUCC. : 25.00



QUOTE TERRENO	377.99	377.34	376.26	375.36	374.09	373.42	372.00	370.00	369.25	367.22				
DIST.PARZ. TERR.	7.88	10.26	9.45	10.51	2.00	4.28	7.16	5.74	12.82					
QUOTE PROGETTO		376.46	373.63 373.63	367.91 368.11 368.20	368.56 368.62	368.19 368.39 368.42 368.48	368.84	368.93 368.73 369.08 369.04	369.04 369.04 369.46					
DIST.PARZ. PROG.		4.24	3.80	1.75	7.50	1.25	4.34	0.75 1.25	7.50	1.75	0.82	2.42	1.00	0.63

SCAVI E BONIFICHE	
STERRO	240.058 mq
BONIFICA RILEVATO	161.210 mq
FOSSO (SEZ. OBBL.)	5.945 mq
RILEVATI	
TERRENO VEGETALE	8.459 m
SOVRASTRUTTURA STRADALE	
STRATI LEGATI	23.491 m
MISTO CEMENTATO	25.147 m
MISTO GRANULARE	26.624 m

SEZIONE N. : 894 SEZIONE N. : 894
 QT. PROGETTO : 367,728 QT. PROGETTO : 367.528
 DIST.PROG. : 22330,88 DIST.PROG. : 22325.00
 DIST.PREC. : 25.00
 DIST.SUCC. : 25.00



SCALA 1:200

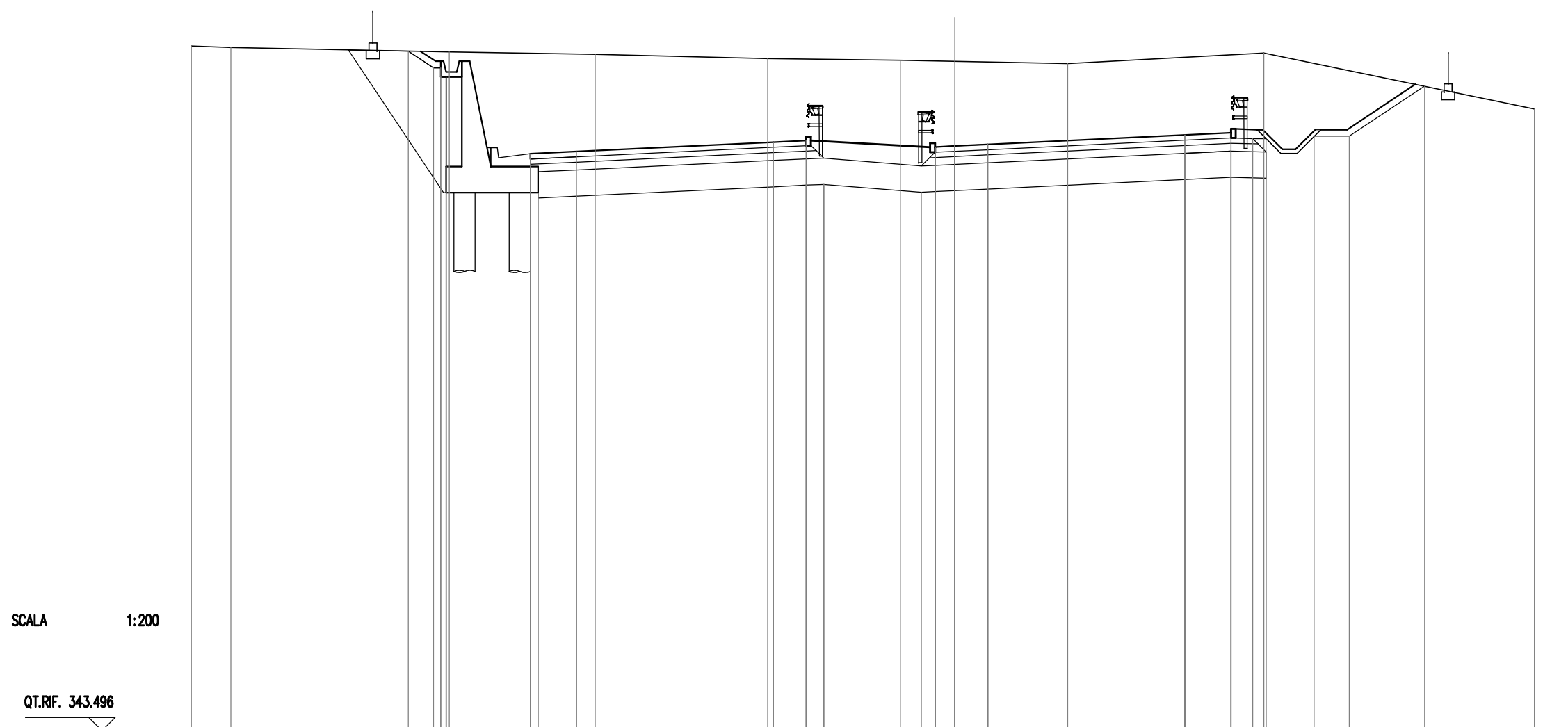
QT.RIF. 347.170

QUOTE TERRENO	375.73	375.26	374.89	374.00	373.13	372.88	372.00	370.10	367.98	367.93				
DIST.PARZ. TERR.	7.94	7.58	10.60	7.16	2.01	7.12	6.55	9.28	7.06					
QUOTE PROGETTO		375.08	372.74 372.74	367.02 367.22	367.31	367.67 367.73	367.29 367.49 367.53	367.59	367.95	368.03 367.83 368.18 368.15	368.15 368.15	369.39		
DIST.PARZ. PROG.		3.50	3.80	1.75	7.50	1.25	4.52	0.76 1.25	7.50	1.74	0.82	2.42	1.00	1.86

CAVALCAVIA PROGR. 22+354.00

SCAVI E BONIFICHE	
STERRO	162.322 mq
BONIFICA RILEVATO	103.576 mq
FOSSO (SEZ. OBBL.)	6.995 mq
RILEVATI	
TERRENO VEGETALE	5.824 m
SOVRASTRUTTURA STRADALE	
STRATI LEGATI	23.510 m
MISTO CEMENTATO	24.726 m
MISTO GRANULARE	26.203 m

SEZIONE N. : 896 SEZIONE N. : 896
 QT. PROGETTO : 365,951 QT. PROGETTO : 365.742
 DIST.PROG. : 22380,65 DIST.PROG. : 22375.00
 DIST.PREC. : 21.00
 DIST.SUCC. : 25.00



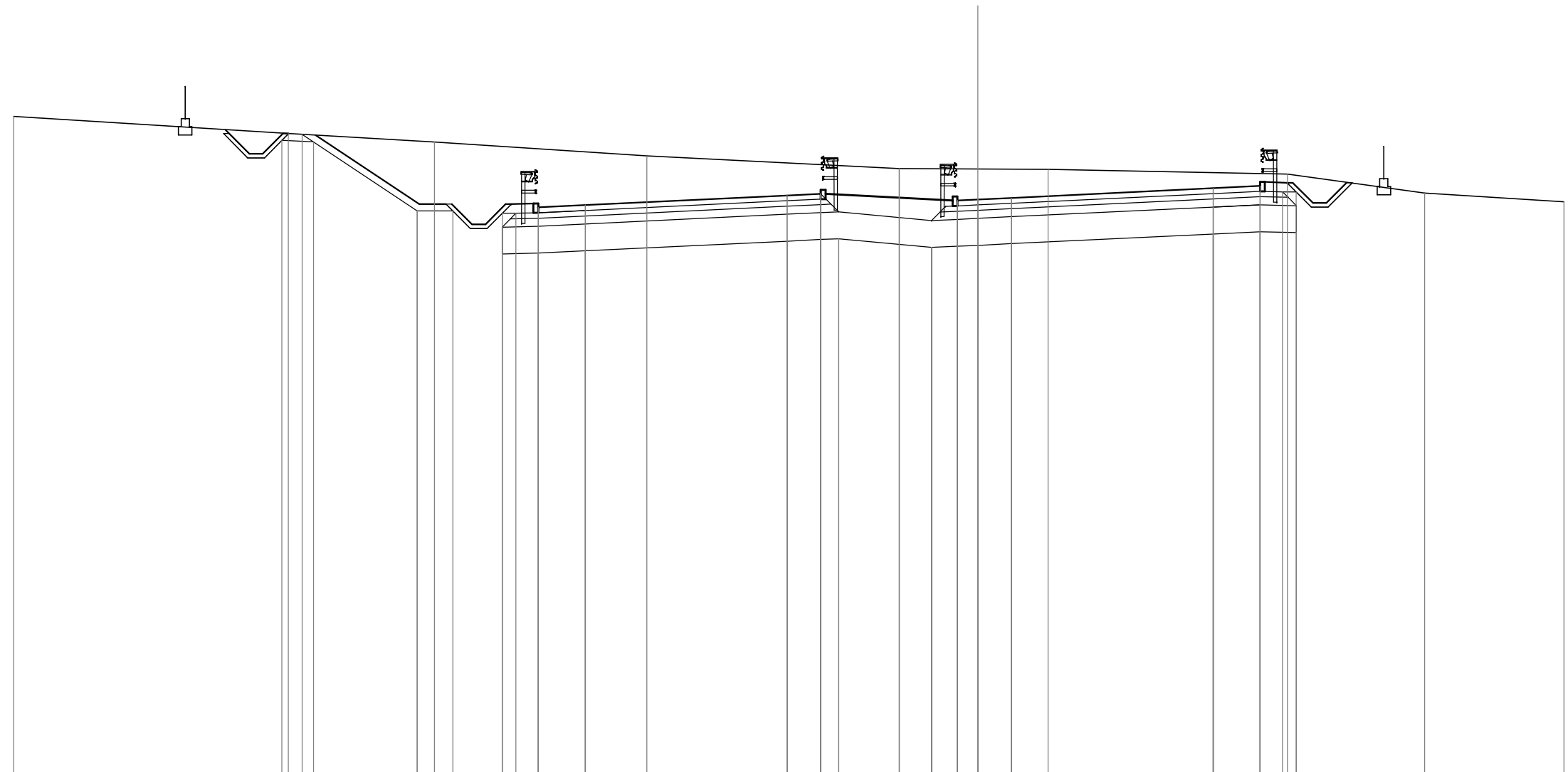
QUOTE TERRENO	369.55	369.50		369.33		369.23		369.07		369.00	368.96		368.87		369.28		367.15												
DIST.PARZ. TERR.	1.50		8.32		5.55		6.57		5.04		2.08		4.29		7.47		10.29												
QUOTE PROGETTO				369.35	368.97	368.97		365.25	365.45	365.53		365.89	365.95		365.51	365.71	365.74	365.80		366.16	366.25	366.05	366.40	366.36		366.36	366.36		368.10
DIST.PARZ. PROG.				0.57		3.40		1.75		7.50		1.25		4.90		0.76	1.25		7.50		1.75	0.82	2.42		1.00	2.59			

SCAVI E BONIFICHE	
STERRO	95.066 mq
BONIFICA RILEVATO	51.167 mq
FOSSO (SEZ. OBBL.)	8.238 mq
RILEVATI	
TERRENO VEGETALE	7.271 m
SOVRASTRUTTURA STRADALE	
STRATI LEGATI	23.495 m
MISTO CEMENTATO	26.007 m
MISTO GRANULARE	25.128 m

SEZIONE N. : 897 SEZIONE N. : 897
 QT. PROGETTO : 365,062 QT. PROGETTO : 364,850
 DIST.PROG. : 22405,53 DIST.PROG. : 22400,00
 DIST.PREC. : 25,00
 DIST.SUCC. : 25,00

SCALA 1:200

QT.RIF. 343.539



QUOTE TERRENO	367.94		367.30		366.99		366.47		366.00		365.99		365.97		365.80		365.09		364.76						
DIST.PARZ. TERR.		10.21		5.43		7.89		9.39		2.92	2.61		8.90		5.10		5.22								
QUOTE PROGETTO			367.24		364.67	364.67	364.67	364.71	364.36	364.56	364.64		365.00	365.06		364.61	364.81	364.85	364.91		365.27	365.35	365.15	365.50	365.47
DIST.PARZ. PROG.				3.85	1.00	2.42	0.82	1.75		7.50	1.25		5.08	0.76	1.25		7.50		1.74	0.82					

SCAVI E BONIFICHE	
STERRO	30,845 mq
RILEVATI	
RILEVATO	58,303 mq
TERRENO VEGETALE	18,085 m
SOVRASTRUTTURA STRADALE	
STRATI LEGATI	25,707 m
MISTO CEMENTATO	26,882 m
MISTO GRANULARE	29,062 m

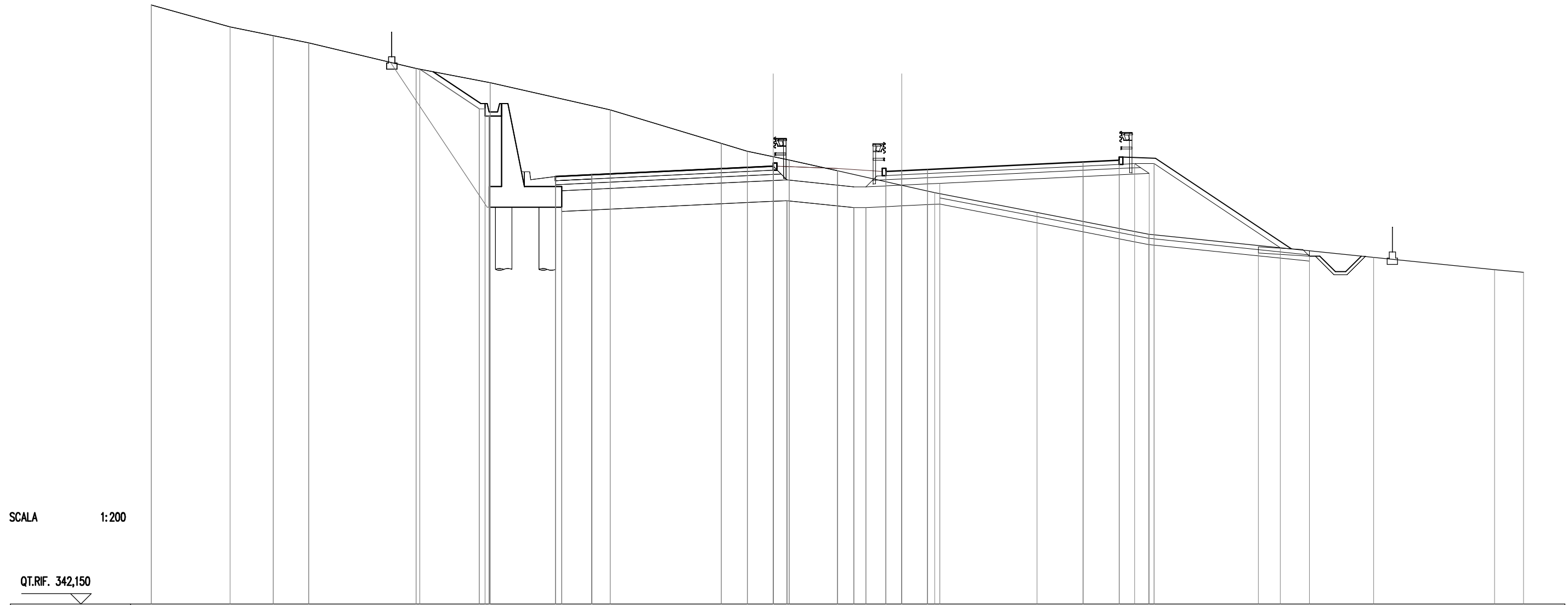
SEZIONE N. : 898A SEZIONE N. : 898A
 QT. PROGETTO : 363,982 QT. PROGETTO : 363,628
 DIST.PROG. : 22435,76 DIST.PROG. : 22434,21
 DIST.PREC. : 9,21
 DIST.SUCC. : 15,79



QUOTE TERRENO	366,97 366,93		366,42	366,36	366,05 366,04 366,00	365,51	365,08	364,69	364,37 364,28	364,00	363,77	363,62	363,17	362,91	362,18	362,00	361,59	361,37	361,12	360,54	360,00 360,00 360,00	360,00	359,11	358,86	358,68	
DIST.PARZ. TERRENO	0,40	4,81	1,43	2,34	2,73	2,21	2,21	1,91	0,47	1,56	1,75	1,07	3,44	1,92	5,26	1,28	3,34	1,35	1,85	4,27	3,14	2,76	5,30	3,45	1,93	
QUOTE PROGETTO			366,31		363,62	363,62	363,19 363,39 363,19 363,39	363,56					363,92	363,98		363,38 363,58 363,63	363,69			364,05	364,22 364,10 364,37	364,31		359,28		
DIST.PARZ. PROGETTO					4,32	1,45	1,50	3,67			7,50		1,25	6,28		0,89	1,25		7,50		3,64	1,81		8,33		

SCAVI E BONIFICHE	
STERRO	5,149 mq
SCOTICO	18,061 m
BONIFICA	4,145 mq
BONIFICA RILEVATO	5,350 mq
FOSSO (SEZ. OBBL.)	1,266 mq
RILEVATI	
RILEVATO	28,969 mq
TERRENO VEGETALE	9,454 m
SOVRASTRUTTURA STRADALE	
STRATI LEGATI	11,251 m
MISTO CEMENTATO	12,437 m
MISTO GRANULARE	12,926 m
DIFESA IDRAULICA	
MATERASSO DRENANTE	0,692 mq

SEZIONE N. : 899 SEZIONE N. : 899
 QT. PROGETTO : 363,285 QT. PROGETTO : 363,064
 DIST.PROG. : 22455,28 DIST.PROG. : 22450,00
 DIST.PREC. : 15,79
 DIST.SUCC. : 25,00



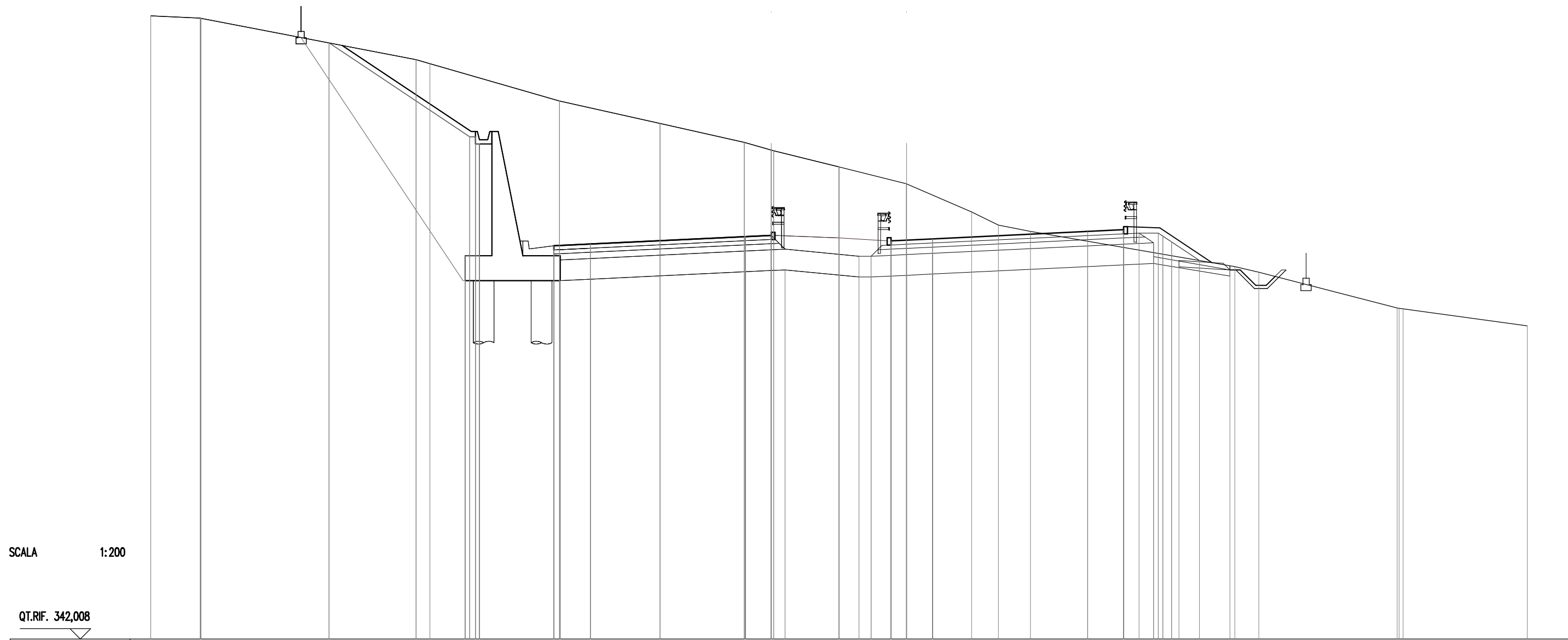
SCALA 1:200

QT.RIF. 342,150

QUOTE TERRENO	371,06	370,00	369,58	369,24	368,00	367,31	366,00	364,38	364,00	363,74	363,58	363,06	362,36	362,00	361,05	360,00	358,88	358,29	358,16	
DIST.PARZ. TERRENO	3,80	2,08	1,71	5,18	3,58	5,79	5,36	1,26	1,25	0,78	2,32	3,10	1,59	4,94	5,38	10,86	5,83	1,39		
QUOTE PROGETTO					367,84	366,30 366,30	362,58 362,78 362,58 362,78	362,86	363,22	363,28		362,83 363,03 363,06	363,12	363,48	363,57 363,57 363,72	363,66	359,29			
DIST.PARZ. PROGETTO					2,31	3,40	1,75	7,50	1,25	5,44	0,76	1,25	7,50	1,74	1,57	6,56				

SCAVI E BONIFICHE	
STERRO	36,787 mq
SCOTICO	3,746 m
BONIFICA RILEVATO	1,156 mq
FOSSO (SEZ. OBBL.)	0,781 mq
RILEVATI	
RILEVATO	2,041 mq
TERRENO VEGETALE	4,596 m
SOVRASTRUTTURA STRADALE	
STRATI LEGATI	22,502 m
MISTO CEMENTATO	24,874 m
MISTO GRANULARE	26,589 m
DIFESA IDRAULICA	
MATERASSO DRENANTE	0,692 mq

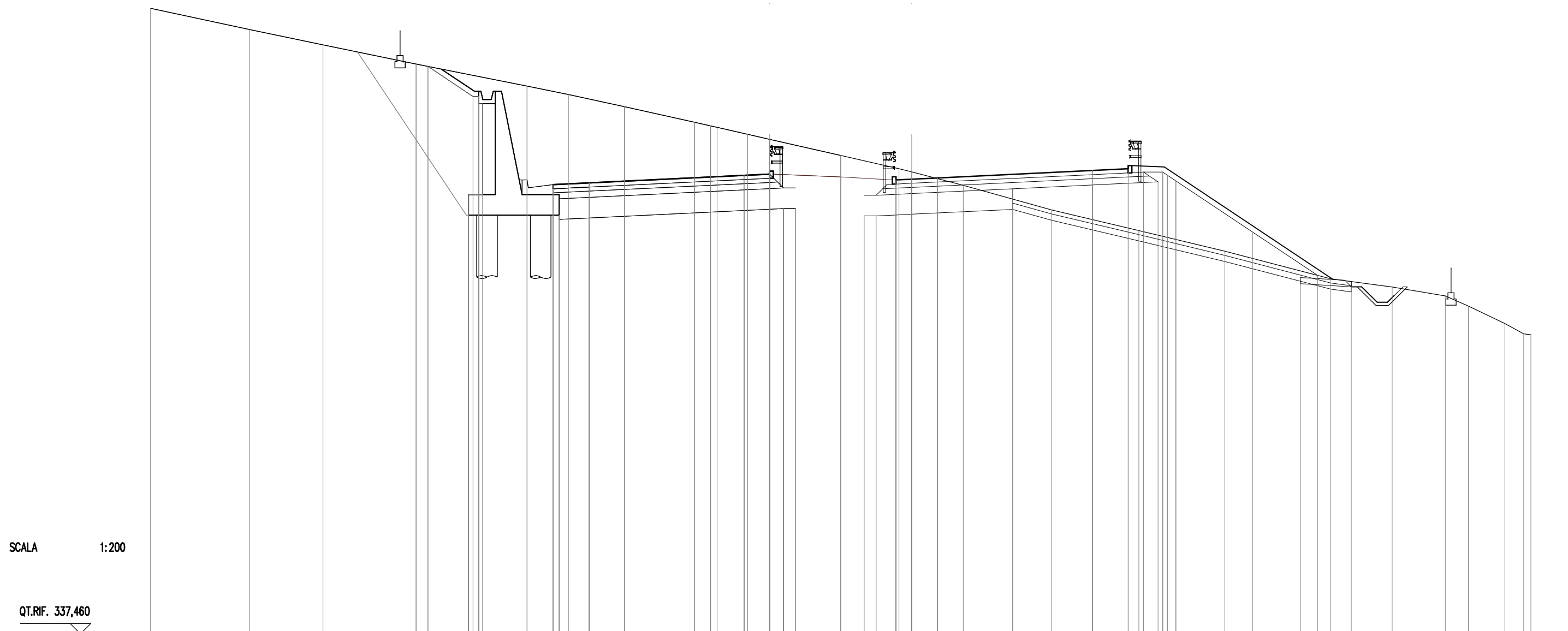
SEZIONE N. : 901 SEZIONE N. : 901
 QT. PROGETTO : 361,508 QT. PROGETTO : 361,278
 DIST.PROG. : 22505,01 DIST.PROG. : 22500,00
 DIST.PREC. : 25,00
 DIST.SUCC. : 25,00



QUOTE TERRENO	372,11	372,00 372,00 372,00		370,00 369,80	368,00	366,92	366,00	365,63 365,60	364,81	364,00 363,99	362,64	362,00	361,70		360,00 359,72	358,00 357,99 357,96	357,14	
DIST.PARZ. TERRENO	2,40		10,40	0,67	6,27	4,86	4,07	1,31	3,15	3,26	3,14	1,30	1,55		9,88	1,16	6,68	6,00
QUOTE PROGETTO			370,68	366,52 366,52	360,80 361,00 360,80 361,00	361,09	361,45	361,51		361,04 361,24 361,28	361,34		361,70	361,78 361,58 361,93	361,87	360,19		
DIST.PARZ. PROGETTO				6,24	3,80	1,75	7,50	1,25	5,79	0,76	1,25	7,50	1,74	1,57	2,52			

SCAVI E BONIFICHE	
STERRO	12,770 mq
SCOTICO	16,899 m
BONIFICA	7,201 mq
BONIFICA RILEVATO	4,923 mq
FOSSO (SEZ. OBBL.)	1,081 mq
RILEVATI	
RILEVATO	23,653 mq
TERRENO VEGETALE	11,401 m
SOVRASTRUTTURA STRADALE	
STRATI LEGATI	11,251 m
MISTO CEMENTATO	12,437 m
MISTO GRANULARE	12,927 m
DIFESA IDRAULICA	
MATERASSO DRENANTE	0,692 mq

SEZIONE N. : 903 SEZIONE N. : 903
 QT. PROGETTO : 359,732 QT. PROGETTO : 359,492
 DIST.PROG. : 22554,74 DIST.PROG. : 22550,00
 DIST.PREC. : 25,00
 DIST.SUCC. : 25,00



QUOTE TERRENO	367,77	366,74	366,00	365,07	364,00	363,60	363,00	362,25	362,07	362,00	361,67	361,42	360,64	360,00	359,84	359,20	358,00	357,00	356,00	354,66	354,26	353,83	353,34	352,50	352,00	351,96	
DIST.PARZ. TERRENO	4,78	3,58	4,51	5,38	2,00	2,73	3,39	0,78	1,48	1,07	3,44	2,82	0,62	2,50	4,29	4,22	4,17	5,13	2,98	2,57	1,12	1,77	0,92	0,34			
QUOTE PROGETTO				364,83	363,75	363,75	359,03	359,23	359,03	359,23	359,31	359,67	359,73	359,26	359,46	359,49	359,55	359,91	360,00	359,80	360,15	360,08	354,63				
DIST.PARZ. PROGETTO				1,62	3,60	1,75	7,50				1,25	6,12		0,76	1,25	7,50	1,74	1,57	8,18								

SCAVI E BONIFICHE	
STERRO	0,882 mq
SCOTICO	27,707 m
BONIFICA RILEVATO	8,100 mq
FOSSO (SEZ. OBBL.)	1,092 mq

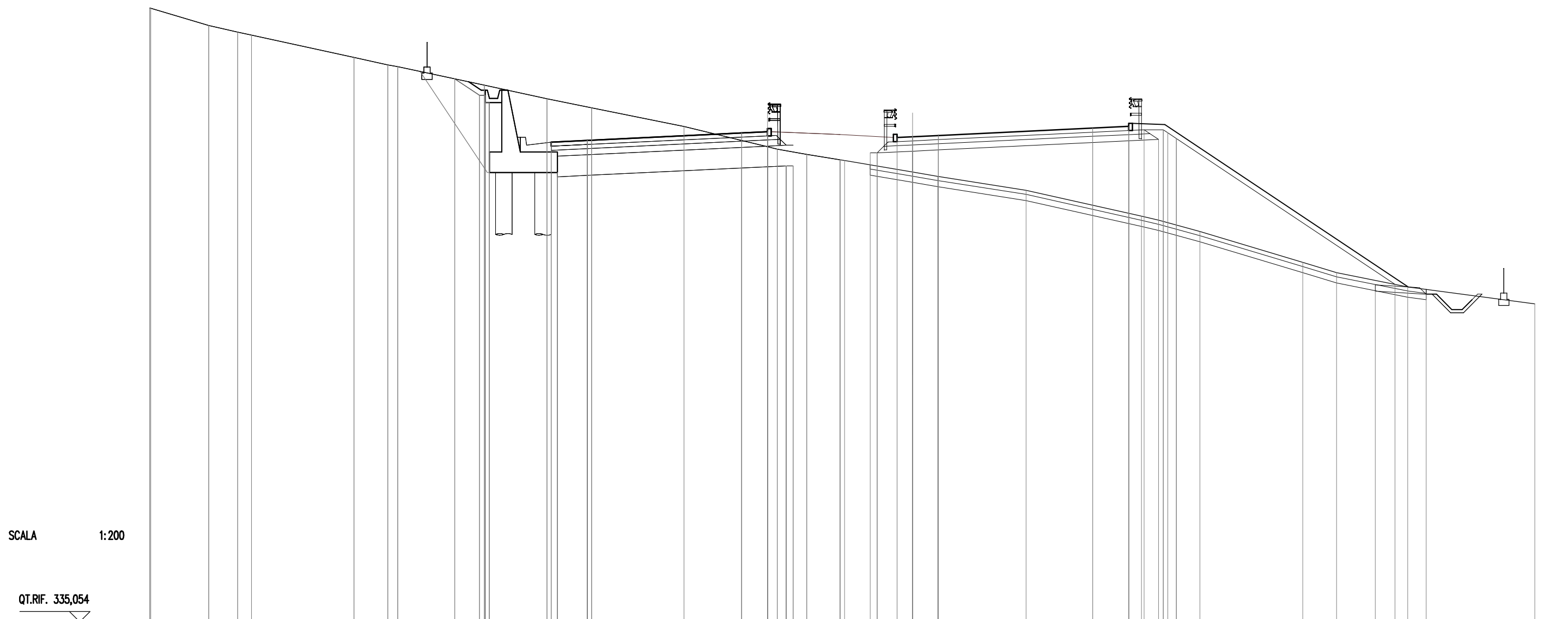
RILEVATI	
RILEVATO	57,352 mq
TERRENO VEGETALE	15,778 m

SOVRASTRUTTURA STRADALE	
STRATI LEGATI	11,251 m
MISTO CEMENTATO	12,437 m
MISTO GRANULARE	12,927 m

DIFESA IDRAULICA	
MATERASSO DRENANTE	0,692 mq

SEZIONE N. : 904
 QT. PROGETTO : 358,844
 DIST.PROG. : 22579,59

SEZIONE N. : 904
 QT. PROGETTO : 358,599
 DIST.PROG. : 22575,00
 DIST.PREC. : 25,00
 DIST.SUCC. : 25,00



QUOTE TERRENO	364,85	364,84	364,00	363,68	363,53	362,45	362,09	362,00	361,11	360,44	360,00	359,10	358,12	358,00	357,75	357,48	357,45	356,88	356,68	356,00	354,74	354,55	354,00	352,50	352,00	351,31	350,49
DIST.PARZ. TERRENO		2,82	1,40	0,67	4,98	1,64	0,48	4,21	3,04	2,17	4,48	4,05	0,48	1,43	1,61	3,30	1,22	4,29	5,61	0,82	2,01	4,99	1,65	3,46	6,17		
QUOTE PROGETTO								361,27	360,86	360,86	358,14	358,34	358,34	358,14	358,34	358,36	358,56	358,60	358,66	359,02	359,10	358,90	358,25	359,19		351,31	
DIST.PARZ. PROGETTO								0,61	3,20	1,75	7,50	1,25	6,30	0,75	1,25	7,50	1,75	1,57	11,82								

SCAVI E BONIFICHE	
STERRO	17.456 mq
SCOTICO	37.742 m
BONIFICA RILEVATO	13.897 mq
FOSSO (SEZ. OBBL.)	3.598 mq

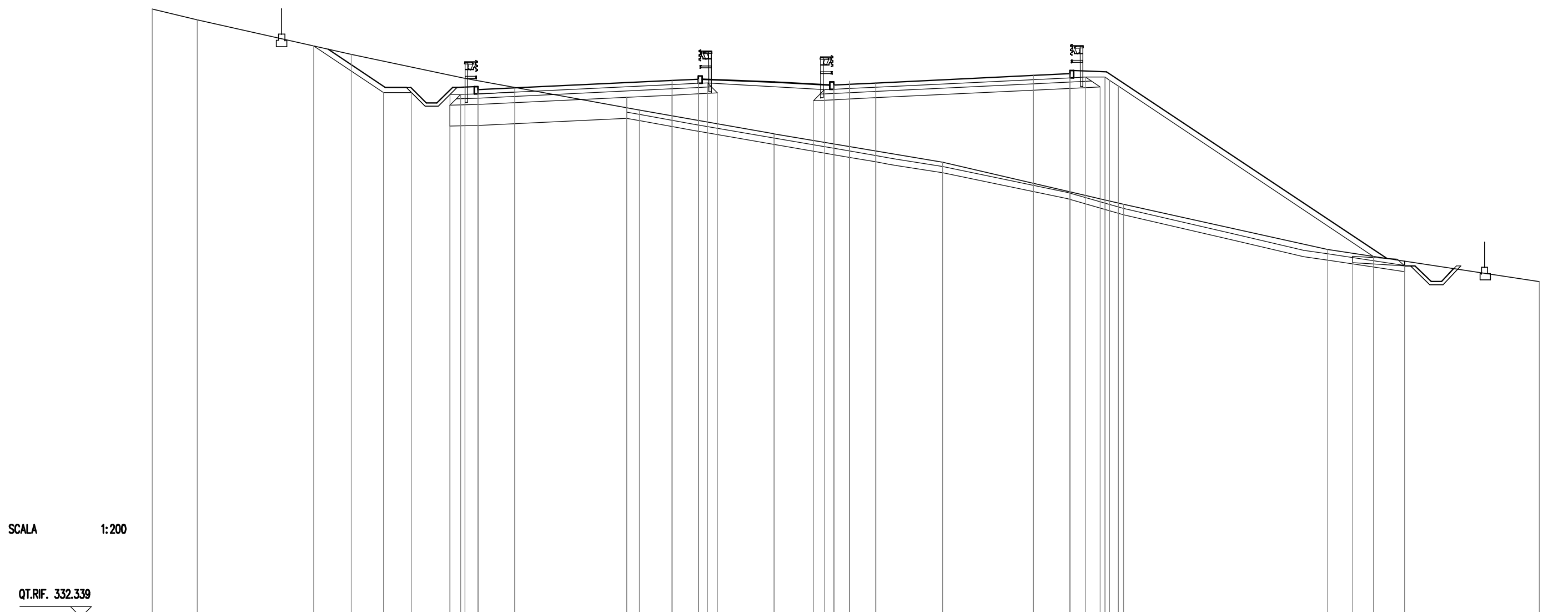
RILEVATI	
RILEVATO	102.721 mq
TERRENO VEGETALE	22.678 m

SOVRASTRUTTURA STRADALE	
STRATI LEGATI	21.751 m
MISTO CEMENTATO	24.403 m
MISTO GRANULARE	24.047 m

DIFESA IDRAULICA	
MATERASSO DRENANTE	0.692 mq

SEZIONE N. : 905
 QT. PROGETTO : 357,959
 DIST.PROG. : 22604,44

SEZIONE N. : 905
 QT. PROGETTO : 357,715
 DIST.PROG. : 22600,00
 DIST.PREC. : 25,00
 DIST.SUCC. : 25,00



SCALA 1:200

QT.RIF. 332.339

QUOTE TERRENO	361.30	360.78		359.14	358.00		356.48	355.35	354.75	354.00		352.00		349.84		348.31												
DIST.PARZ. TERR.	2.15		7.34		5.42		8.31		6.42		3.60		4.44		8.62		9.72		10.12									
QUOTE PROGETTO				359.39	357.57	357.57	357.57	357.60	357.25	357.45	357.54		357.90	357.96		357.48	357.68	357.71	357.77		358.14	358.22	358.02	358.37	358.31		349.42	
DIST.PARZ. PROG.				2.72	1.00	2.42	0.82	1.75		7.50		1.25		6.45		0.76	1.25		7.50		1.74	1.57		13.32				

SCAVI E BONIFICHE	
STERRO	0,794 mq
SCOTICO	29,608 m
BONIFICA RILEVATO	8,792 mq
FOSSO (SEZ. OBBL.)	1,124 mq

RILEVATI	
RILEVATO	103,313 mq
TERRENO VEGETALE	16,599 m

SOVRASTRUTTURA STRADALE	
STRATI LEGATI	11,251 m
MISTO CEMENTATO	12,437 m
MISTO GRANULARE	12,927 m

DIFESA IDRAULICA	
MATERASSO DRENANTE	0,692 mq

SEZIONE N. : 906

SEZIONE N. : 906

QT. PROGETTO : 357,092

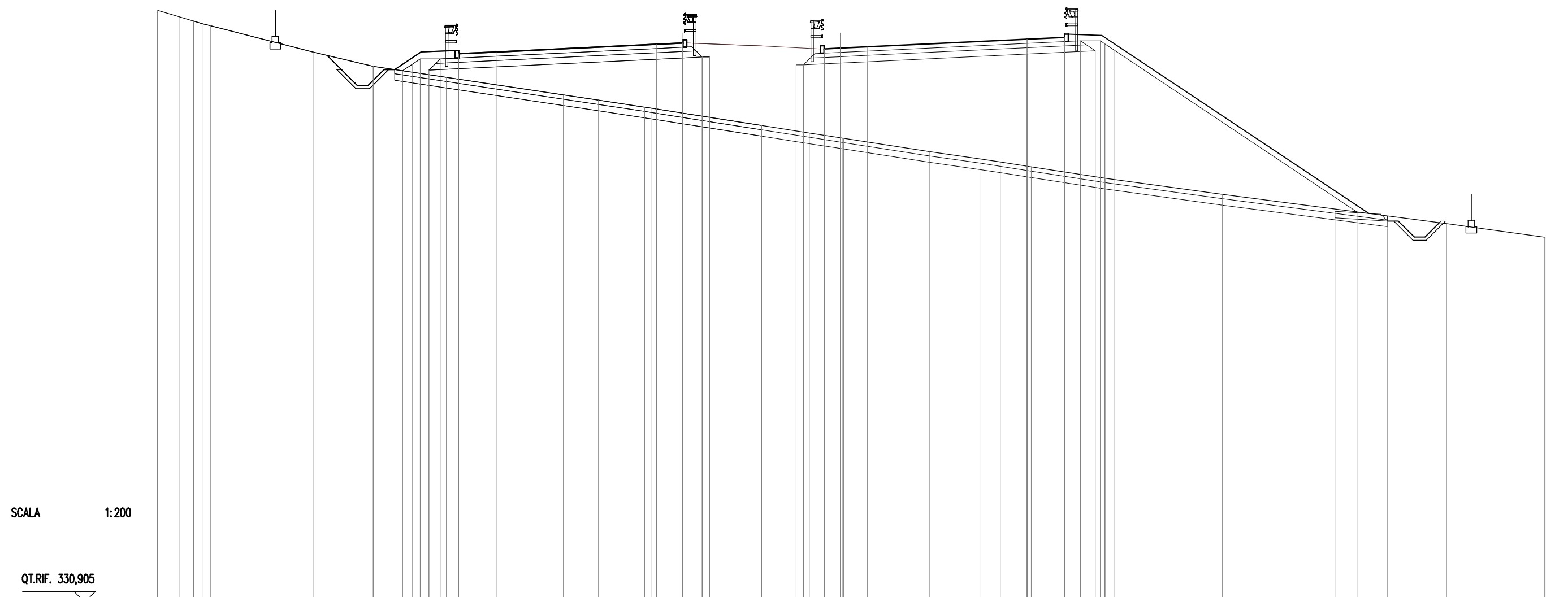
QT. PROGETTO : 356,851

DIST.PROG. : 22629,29

DIST.PROG. : 22625,00

DIST.PREC. : 25,00

DIST.SUCC. : 15,00



QUOTE TERRENO	358,62	358,31	358,12	358,00	357,91	356,66	356,00	355,48	354,66	354,41	354,09	354,03	354,00	353,81	353,23	352,88	352,65	352,64	352,63	352,00	351,67	351,52	351,29	350,76	350,00	348,63	348,00	348,00	
DIST.PARZ. TERRENO	1,05	0,64	0,40	0,33	0,33	4,82	2,82	3,43	5,48	1,64	2,15	0,35	1,23	3,68	2,23	1,45	4,02	2,34	0,96	1,44	3,46	5,49	10,50	4,58					
QUOTE PROGETTO						355,85	356,67	356,74	356,39	356,59	356,79	356,59	356,59	357,03	357,09	356,62	356,82	356,85	356,91	357,27	357,36	357,16	357,51	357,44	349,10				
DIST.PARZ. PROGETTO						1,24	1,57	1,75	7,50				1,25	6,61		0,75	1,25	7,50		1,75	1,57			12,50					

VIADOTTO ARENELLA
PROGR. 22+640.00 - 22+824

SCAVI E BONIFICHE	
STERRO	1,399 mq
SCOTICO	52,478 m
BONIFICA RILEVATO	41,929 mq
FOSSO (SEZ. OBBL.)	3,573 mq

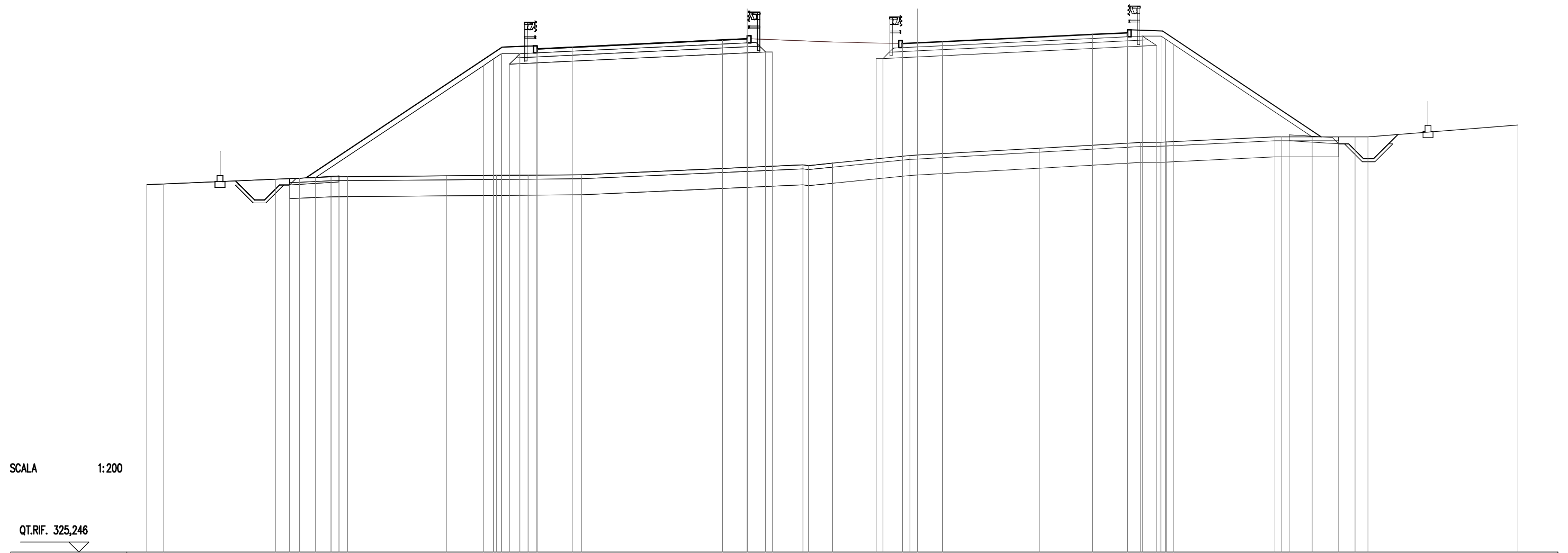
RILEVATI	
RILEVATO	195,083 mq
TERRENO VEGETALE	24,444 m

SOVRASTRUTTURA STRADALE	
STRATI LEGATI	21,751 m
MISTO CEMENTATO	24,228 m
MISTO GRANULARE	25,119 m

DIFESA IDRAULICA	
MATERASSO DRENANTE	1,385 mq

SEZIONE N. : 914
 QT. PROGETTO : 350,898
 DIST.PROG. : 22827,97

SEZIONE N. : 914
 QT. PROGETTO : 350,694
 DIST.PROG. : 22825,00
 DIST.PREC. : 1,00
 DIST.SUCC. : 25,00



QUOTE TERRENO	343,61	343,65		343,88	343,93	344,00	344,01		344,05	344,07	344,08	344,10		344,47	344,60	344,56	344,68		345,07	345,09		345,43		345,72	345,73	345,74		346,00	346,00		346,00	346,00		346,59					
DIST.PARZ. TERRENO	0,85		5,57		1,21	1,58	0,82		4,94		2,51	1,57		2,67		8,28		2,78		1,20	3,87		0,38		6,10		5,05		0,98		5,43		0,34		3,67		0,85		7,49
QUOTE PROGETTO					343,94						350,48			350,54	350,19	350,39	350,19	350,39		350,46	350,66	350,69	350,75			351,11		351,20	351,00	351,35	351,29			346,00					
DIST.PARZ. PROGETTO									9,80			1,57		1,75		7,50		1,25		7,75		0,76	1,25		7,50		1,74		1,57		7,92								

SCAVI E BONIFICHE	
STERRO	1,359 mq
SCOTICO	48,899 m
BONIFICA RILEVATO	39,072 mq
FOSSO (SEZ. OBBL.)	3,843 mq

RILEVATI	
RILEVATO	132,143 mq
TERRENO VEGETALE	19,800 m

SOVRASTRUTTURA STRADALE	
STRATI LEGATI	21,751 m
MISTO CEMENTATO	24,228 m
MISTO GRANULARE	25,119 m

DIFESA IDRAULICA	
MATERASSO DRENANTE	1,386 mq

SEZIONE N. : 916

SEZIONE N. : 916

QT. PROGETTO : 349,555

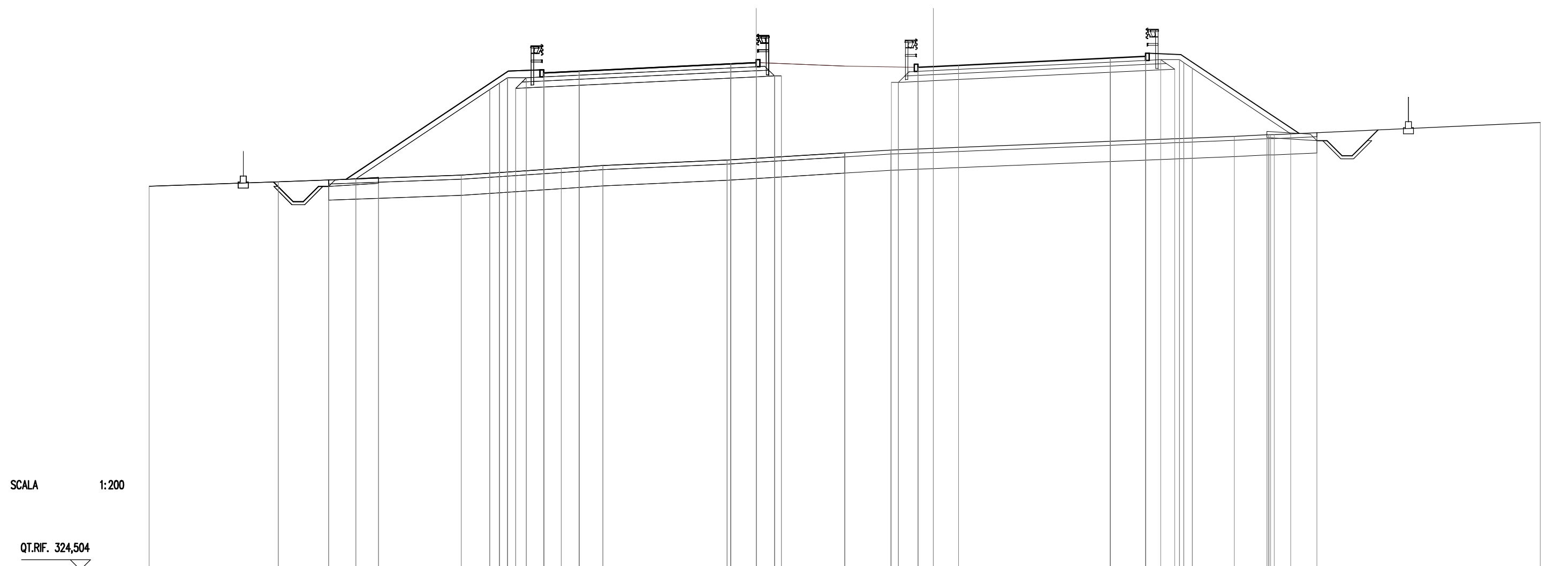
QT. PROGETTO : 349,363

DIST.PROG. : 22877,61

DIST.PROG. : 22875,00

DIST.PREC. : 25,00

DIST.SUCC. : 25,00



SCALA 1:200

QT.RIF. 324,504

QUOTE TERRENO	343,45	343,67	344,00	344,33	344,47	344,75	344,83	345,10	345,24	345,32	345,92	346,00	346,00	346,00	346,60			
DIST.PARZ. TERRENO	6,38	9,04	4,95	2,06	6,14	1,44	4,38	2,27	2,11	14,88	1,67	13,15						
QUOTE PROGETTO		343,79	349,14	349,20	348,85	349,05	348,85	349,05	349,13	349,33	349,36	349,42	349,78	349,87	349,67	350,02	349,95	346,06
DIST.PARZ. PROGETTO		8,01	1,57	1,75	7,50	1,25	7,99	0,76	1,25	7,50	1,74	1,57	5,84					

SCAVI E BONIFICHE	
STERRO	1,256 mq
SCOTICO	43,295 m
BONIFICA RILEVATO	34,557 mq
FOSSO (SEZ. OBBL.)	4,819 mq

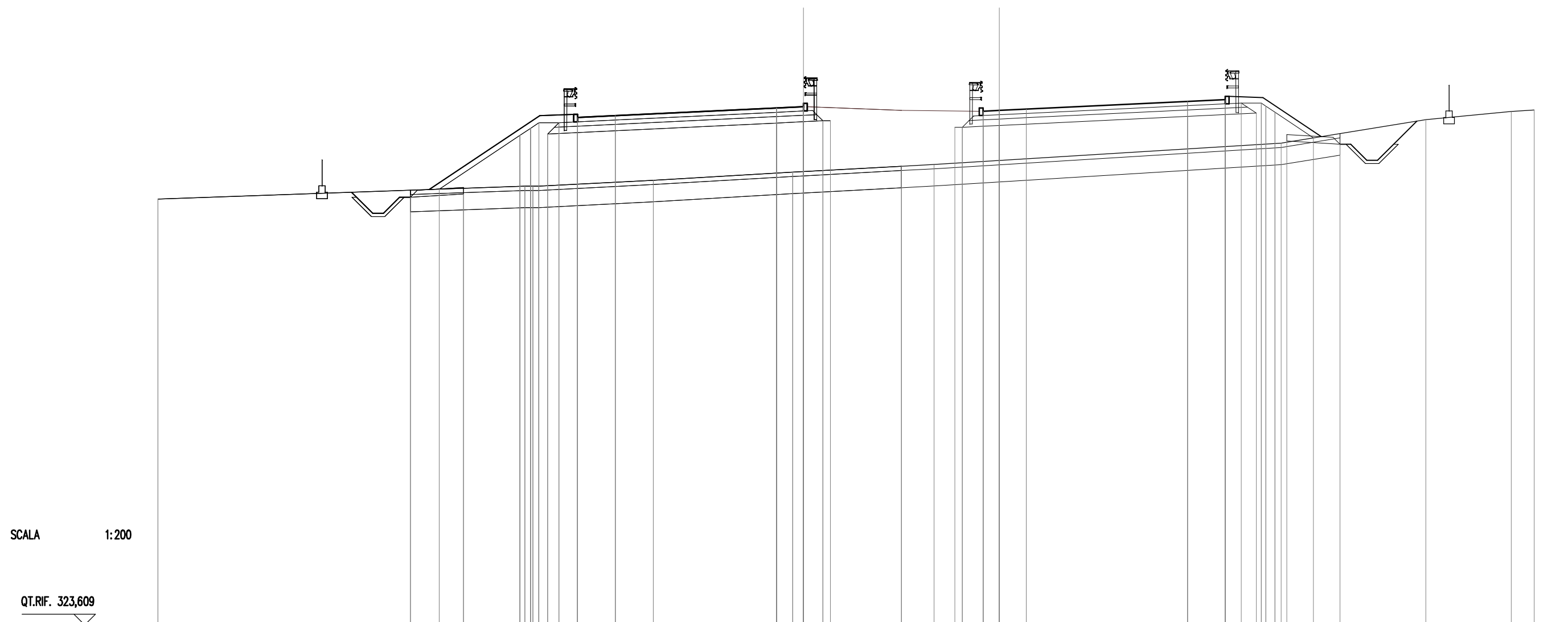
RILEVATI	
RILEVATO	64,313 mq
TERRENO VEGETALE	12,596 m

SOVRASTRUTTURA STRADALE	
STRATI LEGATI	21,751 m
MISTO CEMENTATO	24,228 m
MISTO GRANULARE	25,119 m

DIFESA IDRAULICA	
MATERASSO DRENANTE	1,390 mq

SEZIONE N. : 919
 QT. PROGETTO : 347,696
 DIST.PROG. : 22952,06

SEZIONE N. : 919
 QT. PROGETTO : 347,523
 DIST.PROG. : 22950,00
 DIST.PREC. : 25,00
 DIST.SUCC. : 25,00



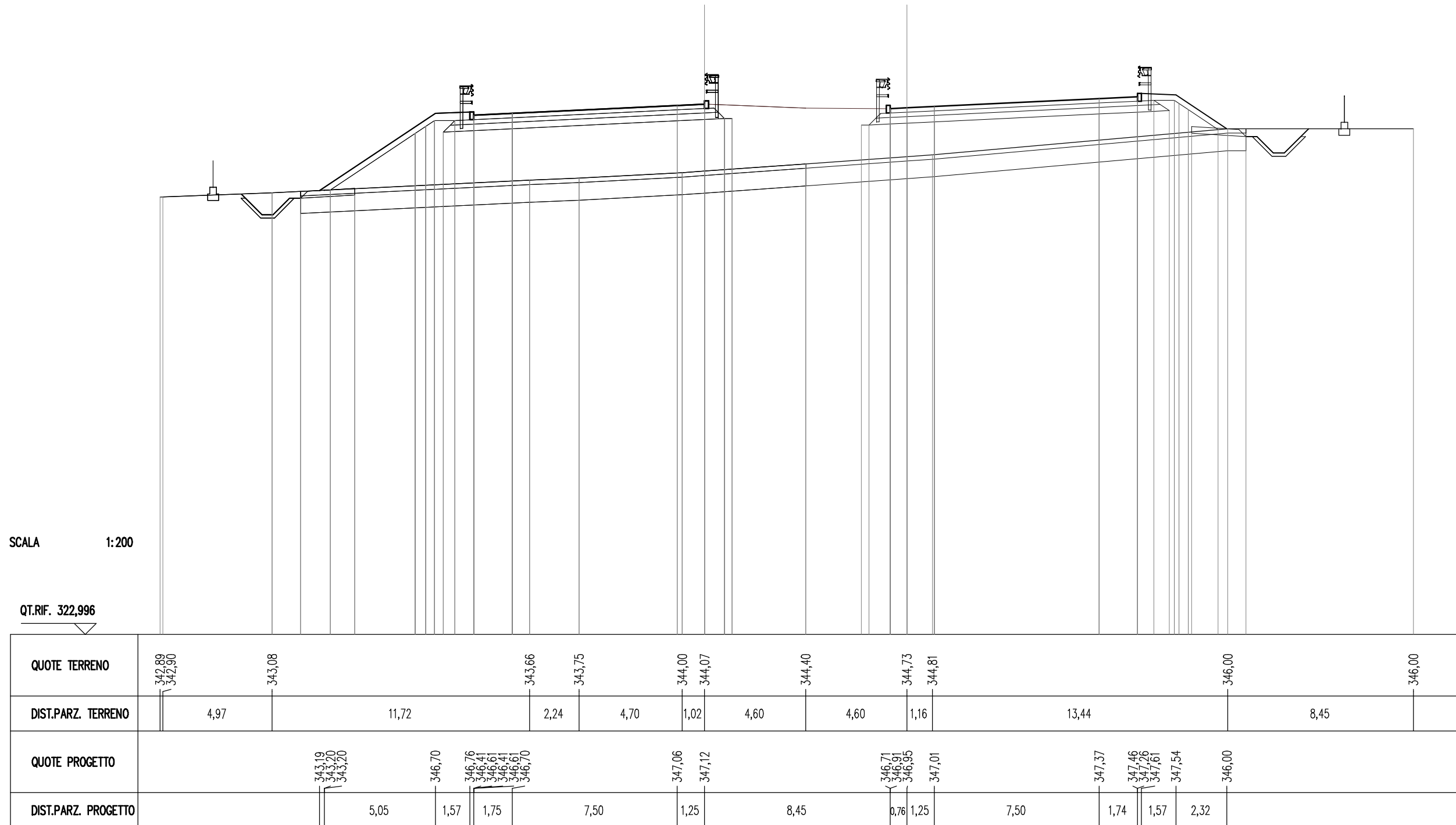
QUOTE TERRENO	343,40		344,00	344,00	344,00	344,28		344,65	344,68	344,93	345,01	345,20		346,00	347,09	347,48	347,54				
DIST.PARZ. TERRENO		17,05	0,38		5,32		6,47	0,50		4,55	1,52	3,03		13,10		6,73	3,97	1,06			
QUOTE PROGETTO		343,84	347,28	347,34	346,99	347,19	346,99	347,19	347,28		347,29	347,49	347,52	347,58		347,94	348,03	347,83	348,18	348,11	346,30
DIST.PARZ. PROGETTO			5,15	1,57	1,75		7,50	1,25		8,35	0,75	1,25		7,50		1,75	1,57		2,72		

SCAVI E BONIFICHE	
STERRO	1,293 mq
SCOTICO	43,120 m
BONIFICA RILEVATO	34,412 mq
FOSSO (SEZ. OBBL.)	3,475 mq
RILEVATI	
RILEVATO	60,481 mq
TERRENO VEGETALE	12,261 m
SOVRASTRUTTURA STRADALE	
STRATI LEGATI	21,751 m
MISTO CEMENTATO	24,228 m
MISTO GRANULARE	25,119 m
DIFESA IDRAULICA	
MATERASSO DRENANTE	1,387 mq

SEZIONE N. : 920 SEZIONE N. : 920
 QT. PROGETTO : 347,118 QT. PROGETTO : 346,951
 DIST.PROG. : 22976,87 DIST.PROG. : 22975,00
 DIST.PREC. : 25,00
 DIST.SUCC. : 25,00

SCALA 1:200

QT.RIF. 322,996



SCAVI E BONIFICHE	
STERRO	0,700 mq
SCOTICO	57,472 m
BONIFICA RILEVATO	45,905 mq
FOSSO (SEZ. OBBL.)	1,773 mq

RILEVATI	
RILEVATO	139,003 mq
TERRENO VEGETALE	14,439 m

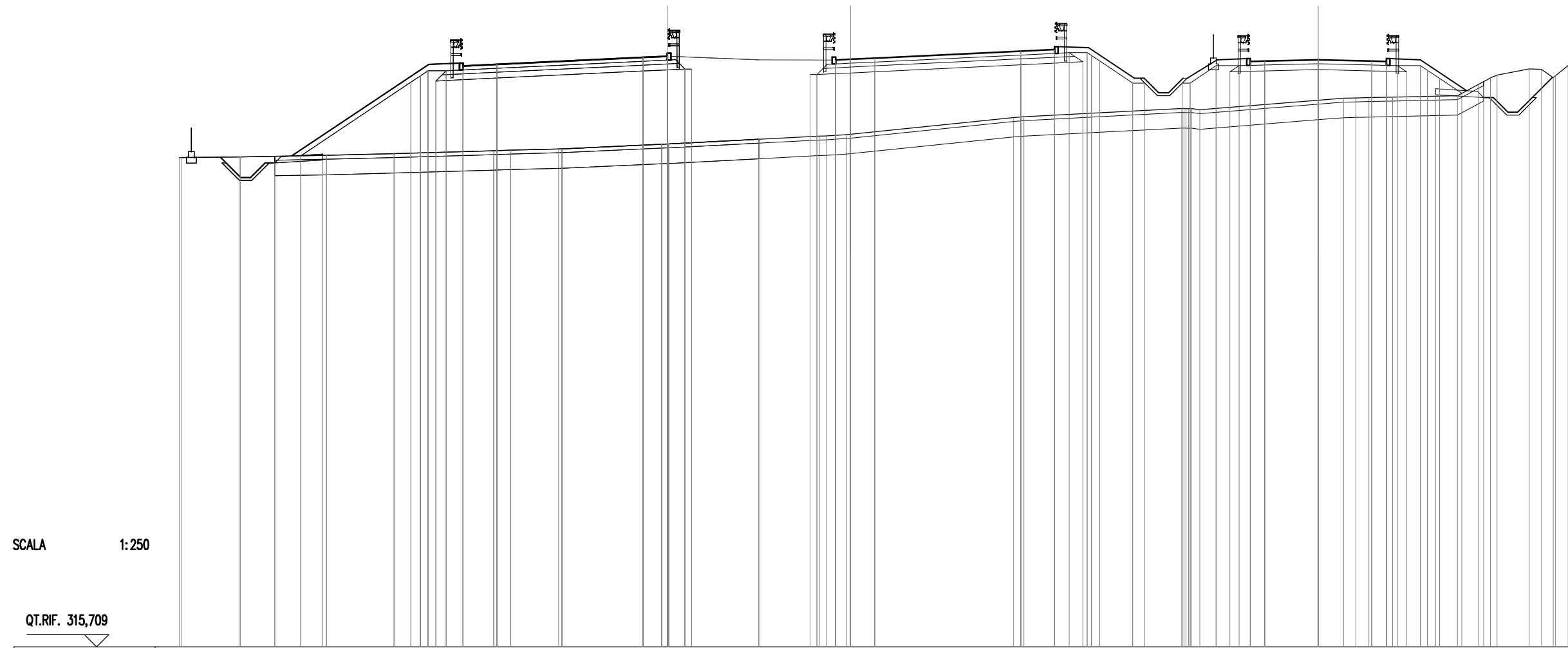
SOVRASTRUTTURA STRADALE	
STRATI LEGATI	21,751 m
MISTO CEMENTATO	24,228 m
MISTO GRANULARE	25,119 m

DIFESA IDRAULICA	
MATERASSO DRENANTE	0,692 mq

SEZIONE N. : 922
 QT. PROGETTO : 346,023
 DIST.PROG. : 23026,48

SEZIONE N. : 922
 QT. PROGETTO : 345,865
 DIST.PROG. : 23025,00
 DIST.PREC. : 25,00
 DIST.SUCC. : 25,00

SEZIONE N. : 9
 QT. PROGETTO : 345,838
 DIST.PROG. : 185,58



QUOTE TERRENO	340,82 340,83	340,85	340,93	341,02	341,17 341,20	341,26 341,27 341,27	341,50 341,51 341,52 341,52	341,76	341,92 341,94 342,00 342,02	342,88 342,92	343,33 343,33 343,33 343,34 343,28	343,76 343,87 343,88 343,90	343,92	344,00 344,58 344,91 345,05	345,37 345,35 344,92 345,02 345,55 345,61					
DIST.PARZ. TERRENO	2,99	4,43	3,47	5,13	0,85 2,48	5,10	4,63	3,11	1,02	8,38	0,53	8,11	0,45	6,09	1,30 0,63 0,67 1,22	3,34 1,08 0,61 1,65 0,64 0,60 0,65				
QUOTE PROGETTO		340,90		345,61	345,67 345,72 345,52 345,32 345,52 345,60		345,96 346,02		345,63 345,83 345,87 345,93		346,29 346,37 346,17 346,52 346,46		344,90	344,90 345,84	345,90 345,55 345,75 345,77	345,84 345,77 345,55 345,90 345,84	344,25			
DIST.PARZ. PROGETTO			7,05	1,57	1,75	7,50	1,25	8,65	0,76 1,25	7,50	1,74	1,57	2,35	2,71	1,53	1,52	0,75 2,75	2,75	0,75 1,57	2,37

SCAVI E BONIFICHE	
STERRO	0,706 mq
SCOTICO	47,189 m
BONIFICA RILEVATO	37,664 mq
FOSSO (SEZ. OBBL.)	1,739 mq

RILEVATI	
RILEVATO	142,379 mq
TERRENO VEGETALE	17,047 m

SOVRASTRUTTURA STRADALE	
STRATI LEGATI	21,751 m
MISTO CEMENTATO	24,228 m
MISTO GRANULARE	25,120 m

DIFESA IDRAULICA	
MATERASSO DRENANTE	0,692 mq

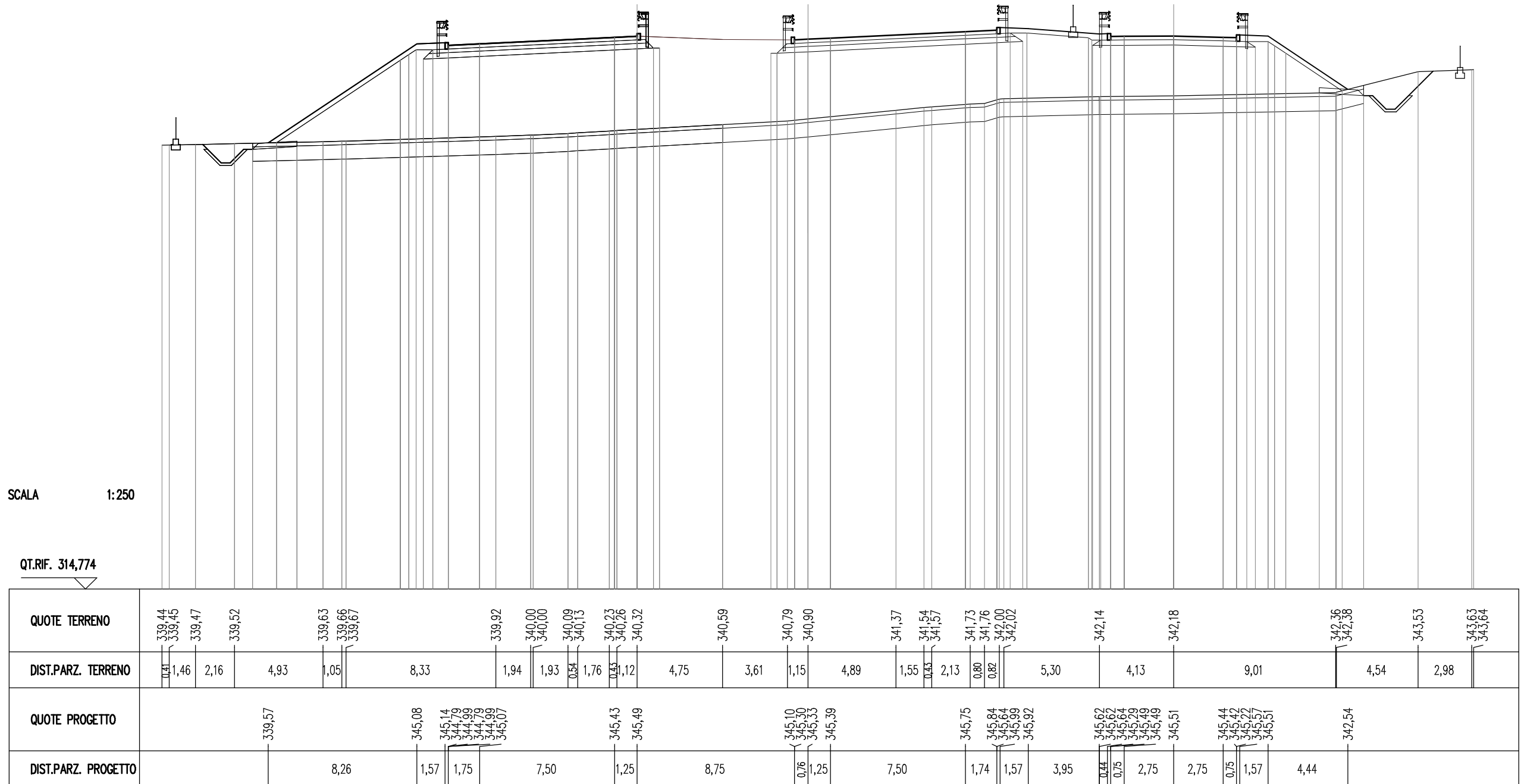
SEZIONE N. : 923
 QT. PROGETTO : 345,494
 DIST.PROG. : 23051,28

SEZIONE N. : 923
 QT. PROGETTO : 345,332
 DIST.PROG. : 23050,00
 DIST.PREC. : 25,00
 DIST.SUCC. : 25,00

SEZIONE N. : 10
 QT. PROGETTO : 345,506
 DIST.PROG. : 210,74

SCALA 1:250

QT.RIF. 314,774



SCAVI E BONIFICHE	
STERRO	0,720 mq
SCOTICO	47,408 m
BONIFICA RILEVATO	37,530 mq
FOSSO (SEZ. OBBL.)	1,644 mq
RILEVATI	
RILEVATO	156,298 mq
TERRENO VEGETALE	16,934 m
SOVRASTRUTTURA STRADALE	
STRATI LEGATI	21,751 m
MISTO CEMENTATO	24,229 m
MISTO GRANULARE	25,118 m
DIFESA IDRAULICA	
MATERASSO DRENANTE	0,692 mq

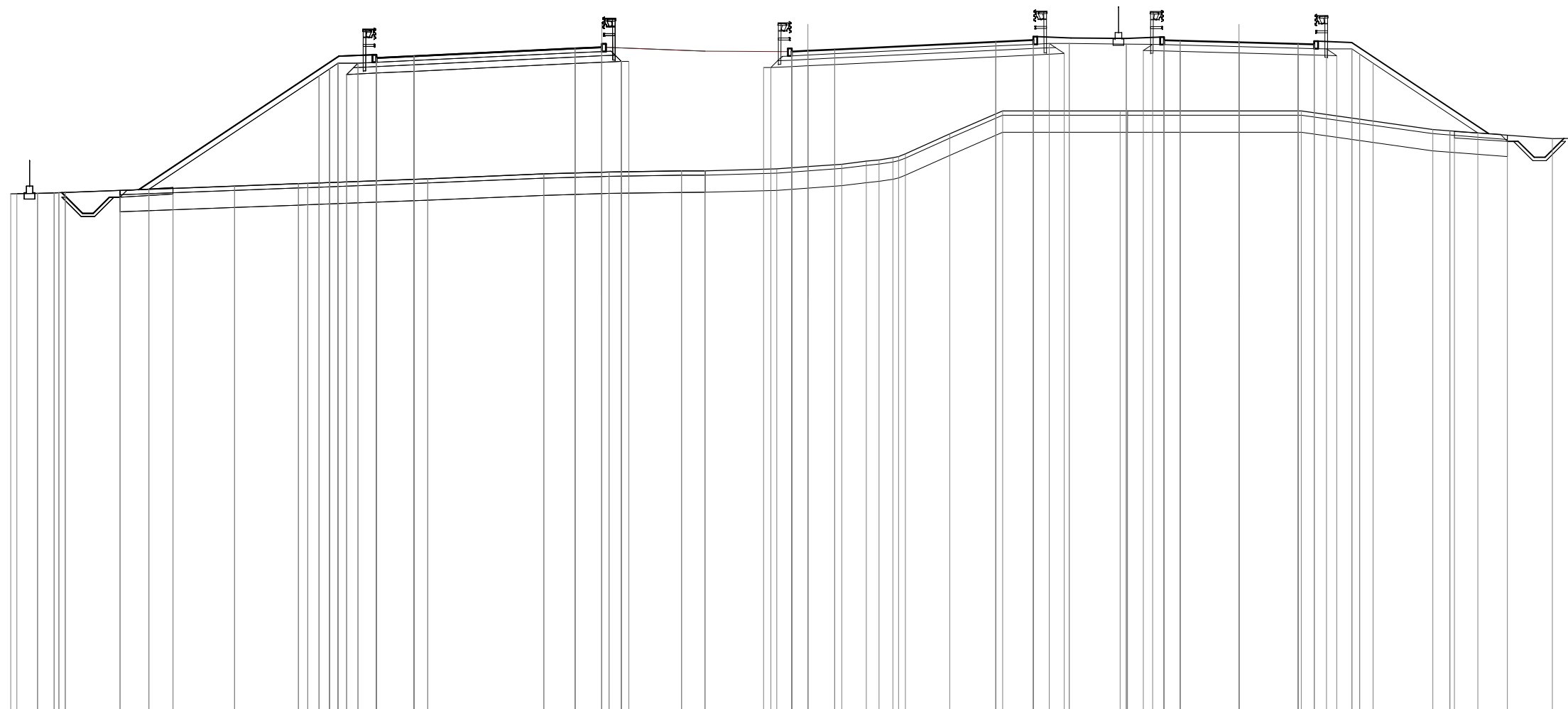
SEZIONE N. : 924
 QT. PROGETTO : 344,964
 DIST.PROG. : 23076,09

SEZIONE N. : 924
 QT. PROGETTO : 344,799
 DIST.PROG. : 23075,00
 DIST.PREC. : 25,00
 DIST.SUCC. : 13,67

SEZIONE N. : 11
 QT. PROGETTO : 345,193
 DIST.PROG. : 234,46

SCALA 1:250

QT.RIF. 313,964



QUOTE TERRENO	338,14 338,14 338,16 338,18 338,19 338,20		338,50	338,61 338,62	338,84	339,06	339,14 339,15	339,20 339,21	339,30 339,40	339,51 339,65 339,72 339,81 340,00 340,93	342,00	342,00 342,00	342,00	342,00	341,13 341,07 340,87	340,70 340,72 340,68		
DIST.PARZ. TERRENO	0,97 0,77	7,88	2,97	0,43	5,60	5,41	2,70	3,38	1,09 3,35	1,45 1,57 1,15 0,89 0,84	2,07	2,47	5,47	5,20	2,89	6,14	0,79 4,78	0,88 0,56
QUOTE PROGETTO		338,33		344,55	344,61 344,26 344,46 344,28 344,46 344,54		344,90 344,96		344,56 344,76 344,80	344,86		345,22	345,30 345,10 345,45 345,39	345,38	345,44 345,09 345,29 345,27	345,19	345,12 345,10 344,90 345,25 345,19	340,93
DIST.PARZ. PROGETTO			9,32	1,57	1,75	7,50	1,25	8,84	0,76 1,25	7,50	1,74	1,57	2,59	1,57	0,75 2,75	2,75	6,37	

RILEVATI	
RILEVATO	255,373 mq
TERRENO VEGETALE	20,891 m
SOVRASTRUTTURA STRADALE	
STRATI LEGATI	23,472 m
MISTO CEMENTATO	25,594 m
MISTO GRANULARE	26,501 m

SEZIONE N. : 924B

SEZIONE N. : 924A

SEZIONE N. : 11A

QT. PROGETTO : 344,617

QT. PROGETTO : 344,507

QT. PROGETTO : 345,084

DIST.PROG. : 23092,39

DIST.PROG. : 23088,67

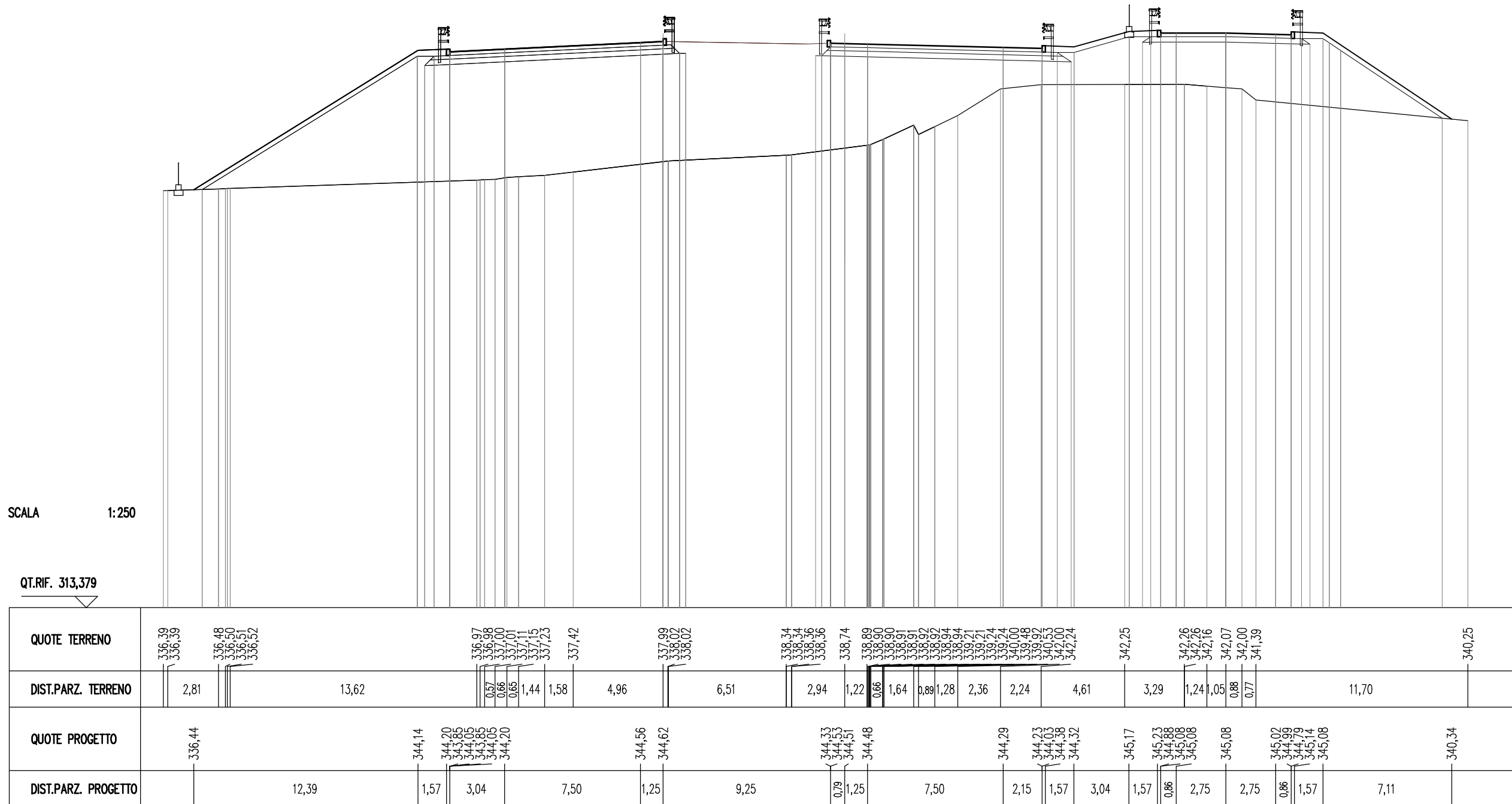
DIST.PROG. : 242,74

DIST.PREC. : 13,67

DIST.SUCC. : 11,33

SCALA 1:250

QT.RIF. 313,379



SCAVI E BONIFICHE	
SCOTICO	20,274 m
BONIFICA RILEVATO	16,126 mq

RILEVATI	
RILEVATO	51,198 mq
TERRENO VEGETALE	5,518 m

SOVRASTRUTTURA STRADALE	
STRATI LEGATI	11,251 m
MISTO CEMENTATO	12,437 m
MISTO GRANULARE	12,926 m

SEZIONE N. : 925A

SEZIONE N. : 13

QT. PROGETTO : 343,988

QT. PROGETTO : 345,168

DIST.PROG. : 23113,00

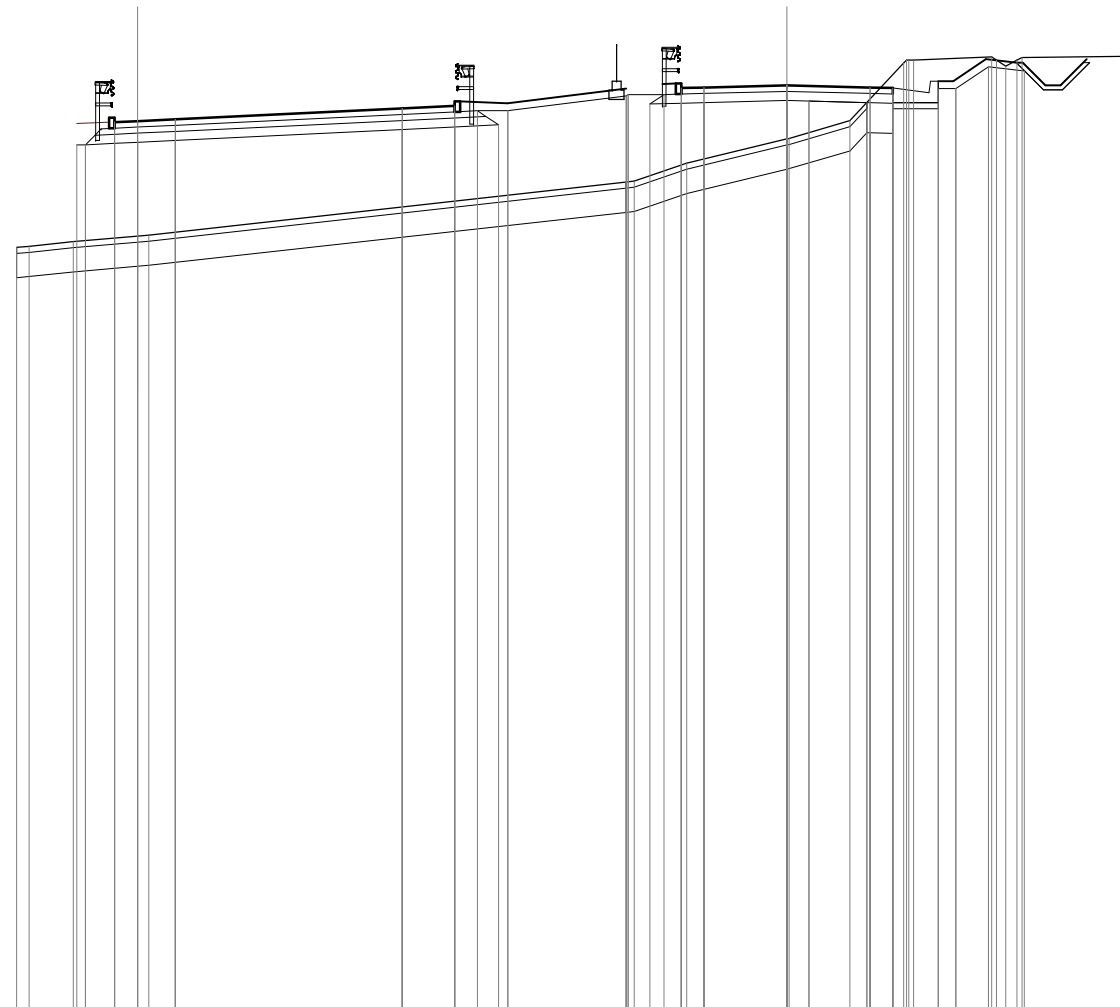
DIST.PROG. : 273,16

DIST.PREC. : 13,00

DIST.SUCC. : 12,00

SCALA 1:250

QT.RIF. 314,659



QUOTE TERRENO	339,81 339,85	340,00	340,19 340,22				341,97 341,97 342,00	342,60		343,40 343,42	344,00	345,91 346,00 346,00 346,00	346,11 346,00 345,81 346,00 346,09	346,14
DIST.PARZ. TERRENO	0,41 1,46	2,13		15,79			1,74	3,31		2,01	1,77	2,57	3,68	
QUOTE PROGETTO			343,95 343,75 343,95 343,99 344,05		344,41	344,49 344,29 344,64 344,58	345,06 345,21 345,23 344,88 345,08 345,10		345,17		345,10 344,88 345,08	345,31 345,31	346,03 345,92	
DIST.PARZ. PROGETTO			0,76 1,25	7,50	1,74	1,57	3,92	1,20 0,44 0,75	2,75	2,75	0,75 1,50	0,50 0,08 1,00		

SCAVI E BONIFICHE	
STERRO	0,772 mq
SCOTICO	51,540 m
BONIFICA RILEVATO	40,792 mq
FOSSO (SEZ. OBBL.)	1,590 mq

RILEVATI	
RILEVATO	108,294 mq
TERRENO VEGETALE	13,781 m

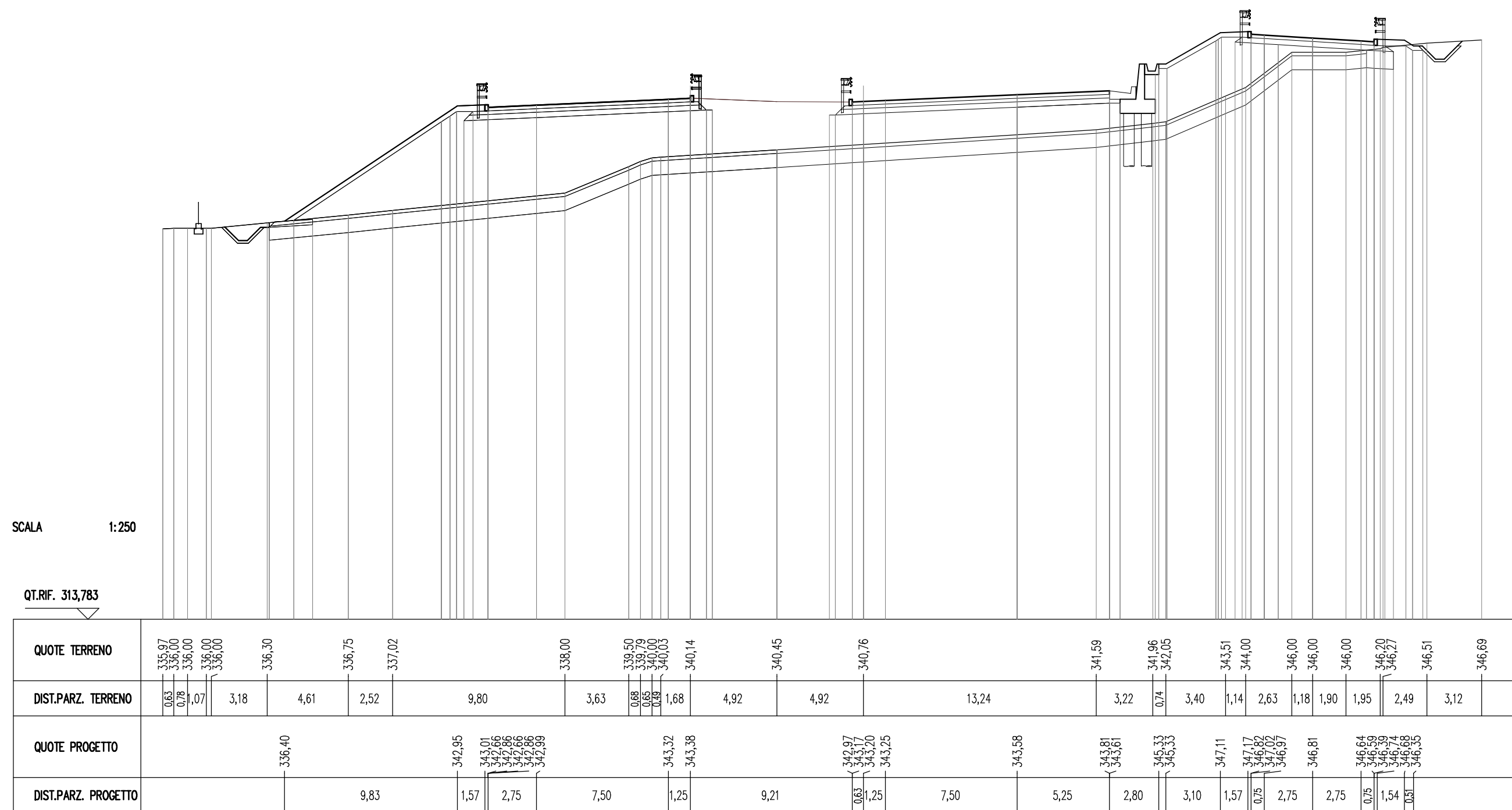
SOVRASTRUTTURA STRADALE	
STRATI LEGATI	31,378 m
MISTO CEMENTATO	33,105 m
MISTO GRANULARE	33,716 m

DIFESA IDRAULICA	
MATERASSO DRENANTE	0,692 mq

SEZIONE N. : 927
 QT. PROGETTO : 343,377
 DIST.PROG. : 23150,49

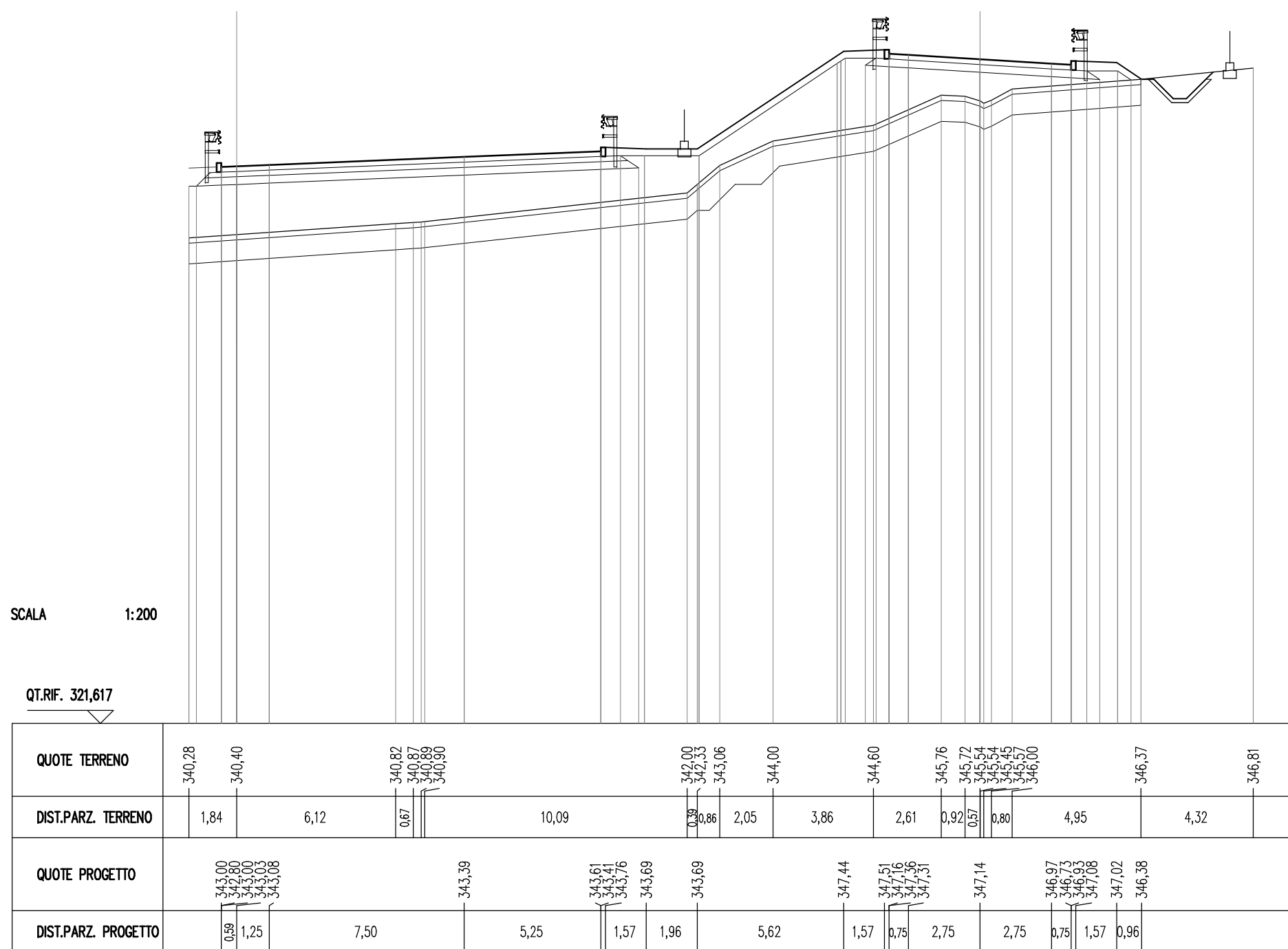
SEZIONE N. : 927
 QT. PROGETTO : 343,199
 DIST.PROG. : 23150,00
 DIST.PREC. : 17,00
 DIST.SUCC. : 8,00

SEZIONE N. : 16
 QT. PROGETTO : 346,806
 DIST.PROG. : 307,18



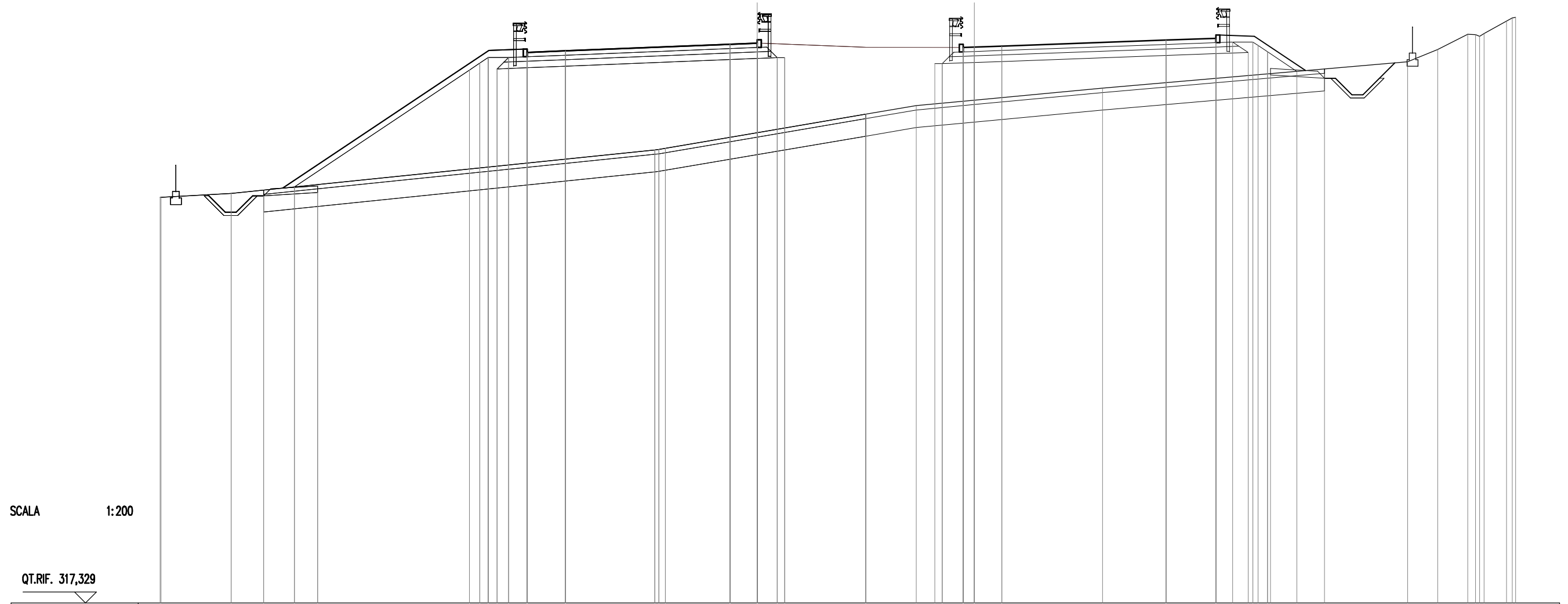
SCAVI E BONIFICHE	
SCOTICO	19,756 m
BONIFICA RILEVATO	15,642 mq
RILEVATI	
RILEVATO	32,402 mq
TERRENO VEGETALE	3,535 m
SOVRASTRUTTURA STRADALE	
STRATI LEGATI	14,589 m
MISTO CEMENTATO	15,782 m
MISTO GRANULARE	16,274 m

SEZIONE N. : 927A SEZIONE N. : 17
 QT. PROGETTO : 343,029 QT. PROGETTO : 347,143
 DIST.PROG. : 23158,00 DIST.PROG. : 313,77
 DIST.PREC. : 8,00
 DIST.SUCC. : 17,00



SCAVI E BONIFICHE	
STERRO	1,379 mq
SCOTICO	48,743 m
BONIFICA RILEVATO	38,725 mq
FOSSO (SEZ. OBBL.)	3,803 mq
RILEVATI	
RILEVATO	98,518 mq
TERRENO VEGETALE	17,253 m
SOVRASTRUTTURA STRADALE	
STRATI LEGATI	22,028 m
MISTO CEMENTATO	24,510 m
MISTO GRANULARE	25,403 m
DIFESA IDRAULICA	
MATERASSO DRENANTE	1,387 mq

SEZIONE N. : 928 SEZIONE N. : 928
 QT. PROGETTO : 342,848 QT. PROGETTO : 342,666
 DIST.PROG. : 23175,33 DIST.PROG. : 23175,00
 DIST.PREC. : 17,00
 DIST.SUCC. : 3,00



QUOTE TERRENO	335,82 336,82	336,00				337,98 338,00 338,05	338,77		339,61	340,00	340,25		340,80		342,00	342,56	343,25 343,24 343,16 343,29 343,85 344,00 344,03
DIST.PARZ. TERRENO	3,20		19,33			4,20	4,95		2,30	2,65	5,85		13,91		1,37	1,38	0,36 1,02
QUOTE PROGETTO		336,24			342,51	342,57 342,72 342,74 342,72 342,72 342,42 342,49	342,80 342,85				342,45 342,65 342,67 342,71		342,99		343,07 342,87 343,22	343,16	341,60
DIST.PARZ. PROGETTO			9,40		1,57	1,75	7,50	1,25	9,40	0,50	1,25	7,50	2,27	1,57	2,34		

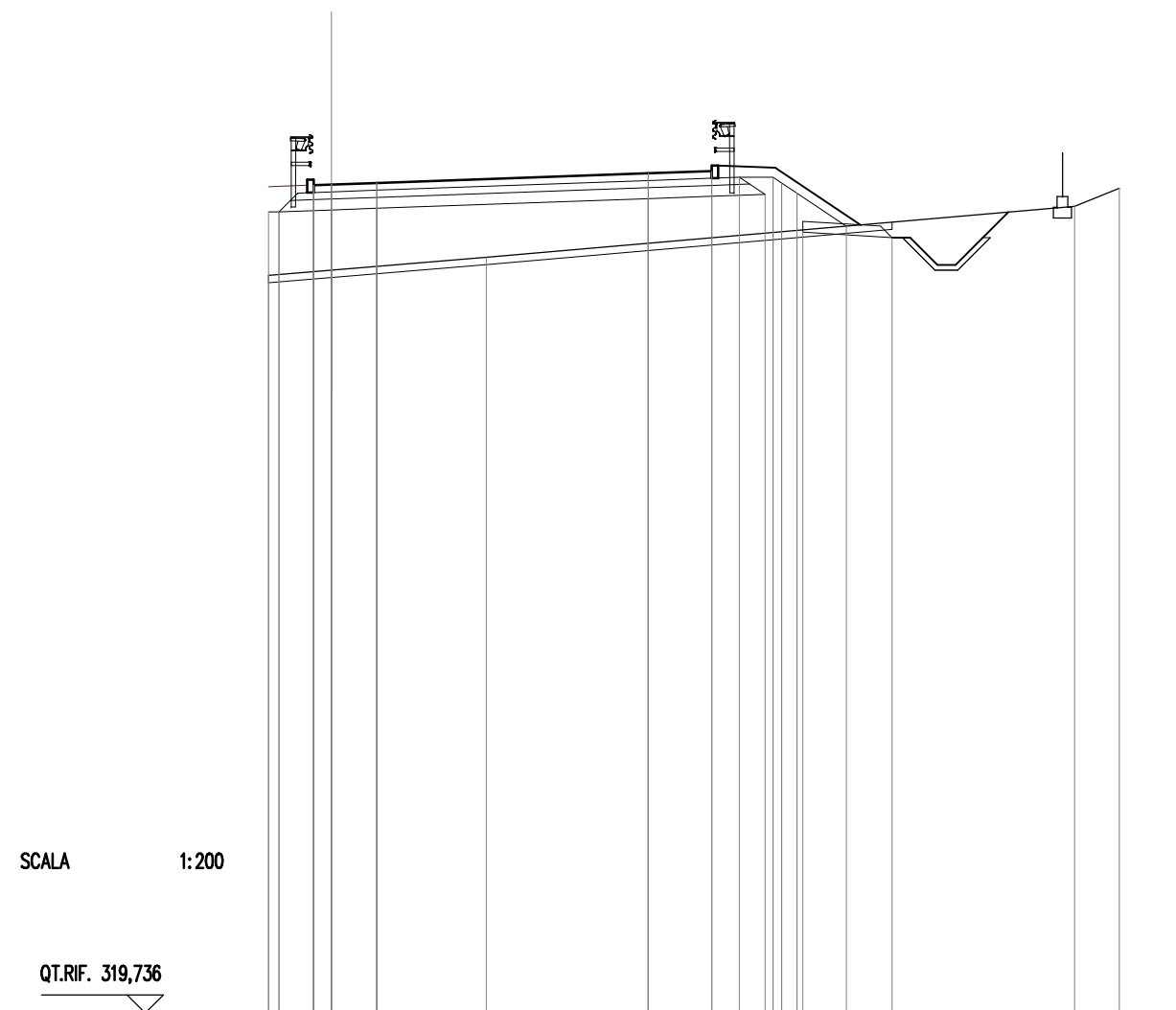
SCAVI E BONIFICHE	
STERRO	0,602 mq
SCOTICO	17,281 m
FOSSO (SEZ. OBBL.)	2,498 mq

RILEVATI	
RILEVATO	21,618 mq
TERRENO VEGETALE	4,412 m

SOVRASTRUTTURA STRADALE	
STRATI LEGATI	10,988 m
MISTO CEMENTATO	12,187 m
MISTO GRANULARE	12,679 m

DIFESA IDRAULICA	
MATERASSO DRENANTE	0,695 mq

SEZIONE N. : 928A
 QT. PROGETTO : 342,602
 DIST.PROG. : 23178,00
 DIST.PREC. : 3,00
 DIST.SUCC. : 22,00



SCALA 1:200

QT.RIF. 319,736

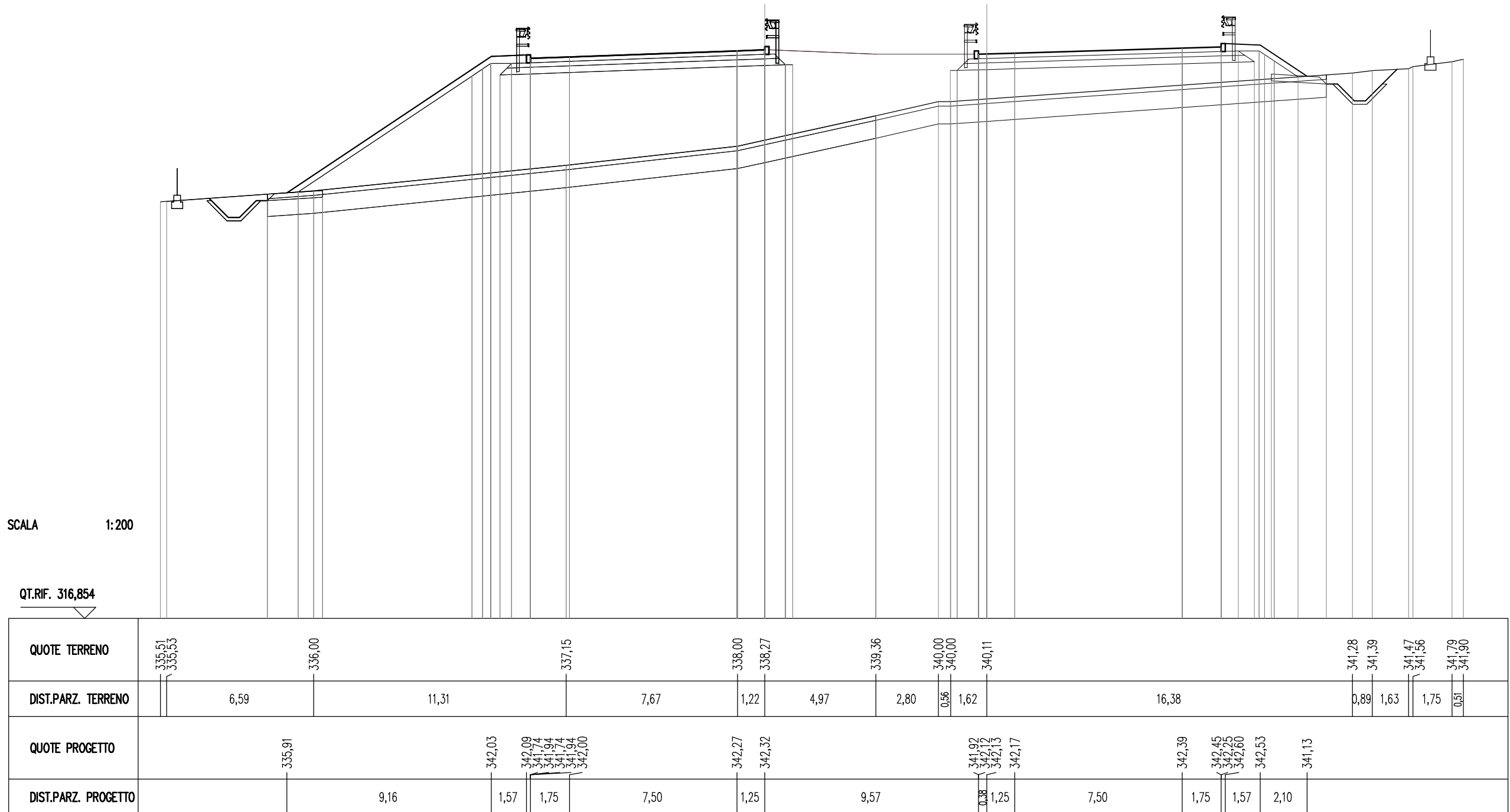
QUOTE TERRENO	340,09	340,24	340,59		342,00	342,50
DIST.PARZ. TERRENO	1,74	4,27		16,24	1,23	
QUOTE PROGETTO	342,58	342,38	342,58	342,60	342,65	
DIST.PARZ. PROGETTO	0,49	1,25	7,50	1,75	1,57	2,36

SCAVI E BONIFICHE	
STERRO	1,366 mq
SCOTICO	47,818 m
BONIFICA RILEVATO	37,957 mq
FOSSO (SEZ. OBBL.)	3,884 mq
RILEVATI	
RILEVATO	90,828 mq
TERRENO VEGETALE	16,676 m
SOVRASTRUTTURA STRADALE	
STRATI LEGATI	21,378 m
MISTO CEMENTATO	23,863 m
MISTO GRANULARE	24,757 m
DIFESA IDRAULICA	
MATERASSO DRENANTE	1,387 mq

SEZIONE N. : 929 SEZIONE N. : 929
 QT. PROGETTO : 342,317 QT. PROGETTO : 342,133
 DIST.PROG. : 23200,21 DIST.PROG. : 23200,00
 DIST.PREC. : 22,00
 DIST.SUCC. : 25,00

SCALA 1:200

QT.RIF. 316,854

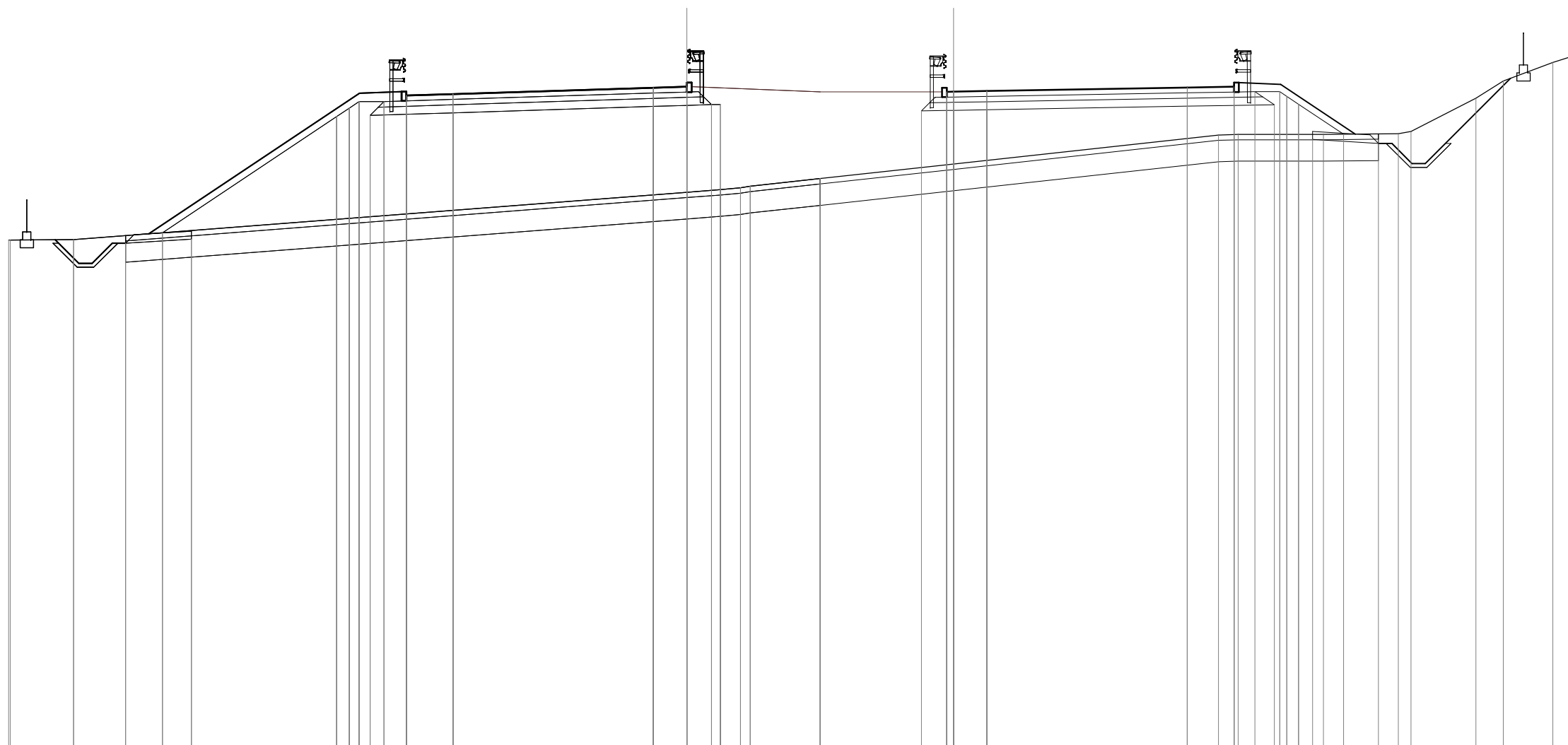


SCAVI E BONIFICHE	
STERRO	1,426 mq
SCOTICO	47,075 m
BONIFICA RILEVATO	37,517 mq
FOSSO (SEZ. OBBL.)	5,159 mq
RILEVATI	
RILEVATO	86,559 mq
TERRENO VEGETALE	15,974 m
SOVRASTRUTTURA STRADALE	
STRATI LEGATI	21,253 m
MISTO CEMENTATO	23,748 m
MISTO GRANULARE	24,644 m
DIFESA IDRAULICA	
MATERASSO DRENANTE	1,385 mq

SEZIONE N. : 930 SEZIONE N. : 930
 QT. PROGETTO : 341,785 QT. PROGETTO : 341,600
 DIST.PROG. : 23225,13 DIST.PROG. : 23225,00
 DIST.PREC. : 25,00
 DIST.SUCC. : 25,00

SCALA 1:200

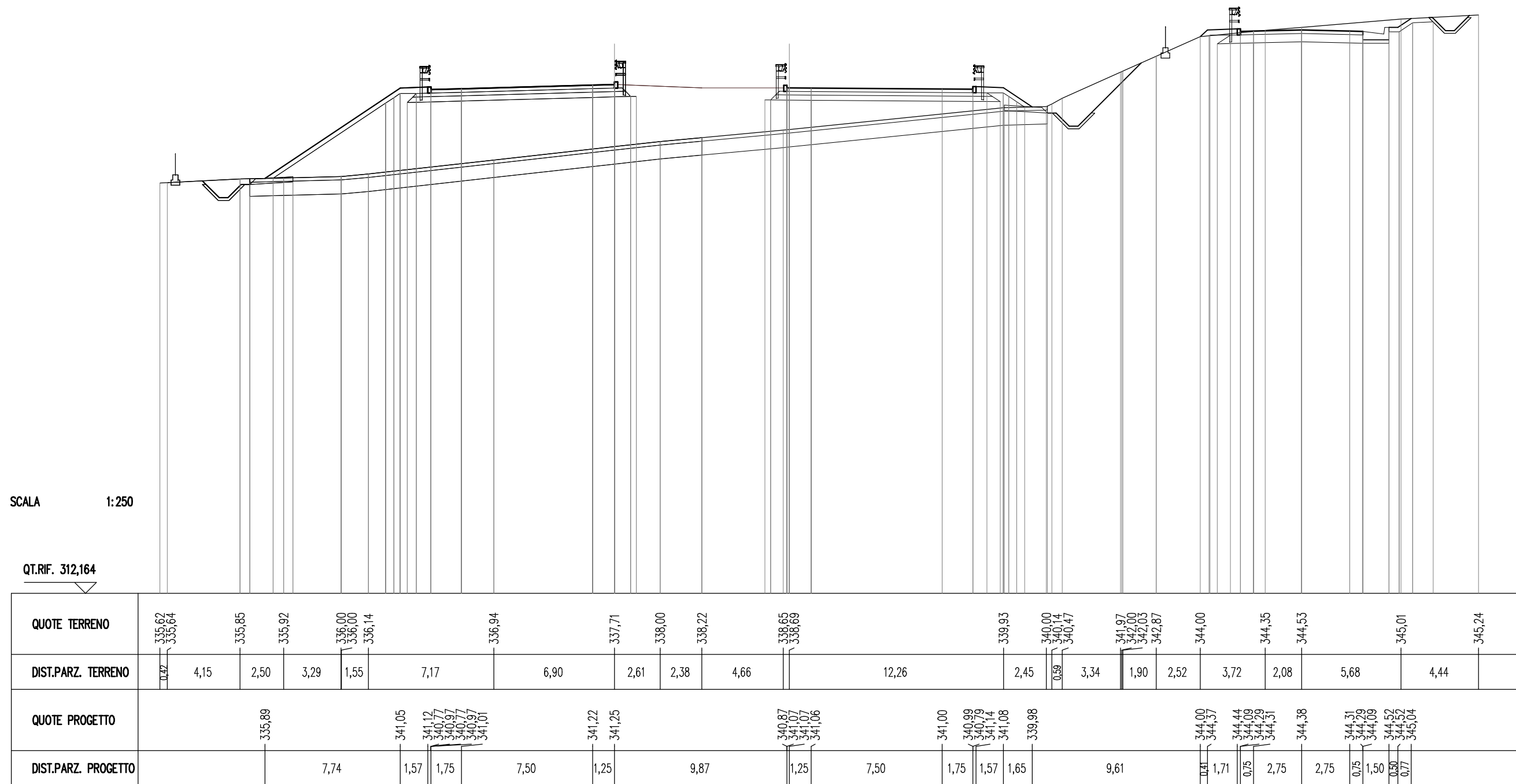
QT.RIF. 317,015



QUOTE TERRENO	336,04 336,05	336,06					337,84	337,93	338,00	338,06	338,34		338,89		339,98	340,00	340,00	340,03	340,11	341,35	342,00	342,69	342,98		
DIST.PARZ. TERRENO	2,37		22,96				1,26	0,75	0,38	2,62		4,99		9,92	0,74	3,19	2,80	0,48	2,43	1,03	1,86	0,88			
QUOTE PROGETTO		336,28		341,54	341,60	341,25	341,45	341,25	341,45	341,51		341,75	341,79		341,40	341,60	341,62		341,76	341,79	341,59	341,94	341,87		340,01
DIST.PARZ. PROGETTO			7,89	1,57	1,75		7,50		1,25		9,73		1,25	7,50	1,75	1,57	2,79								

SCAVI E BONIFICHE	
STERRO	1,361 mq
SCOTICO	45,838 m
BONIFICA RILEVATO	36,499 mq
FOSSO (SEZ. OBBL.)	7,423 mq
RILEVATI	
RILEVATO	77,545 mq
TERRENO VEGETALE	14,433 m
SOVRASTRUTTURA STRADALE	
STRATI LEGATI	21,128 m
MISTO CEMENTATO	23,649 m
MISTO GRANULARE	24,551 m
DIFESA IDRAULICA	
MATERASSO DRENANTE	1,385 mq

SEZIONE N. : 931	SEZIONE N. : 931	SEZIONE N. : 2
QT. PROGETTO : 341,253	QT. PROGETTO : 341,066	QT. PROGETTO : 344,381
DIST.PROG. : 23250,09	DIST.PROG. : 23250,00	DIST.PROG. : 2,64
	DIST.PREC. : 25,00	
	DIST.SUCC. : 25,00	



SCAVI E BONIFICHE	
STERRO	1,533 mq
SCOTICO	43,102 m
BONIFICA RILEVATO	34,304 mq
FOSSO (SEZ. OBBL.)	4,349 mq

RILEVATI	
RILEVATO	58,197 mq
TERRENO VEGETALE	12,193 m

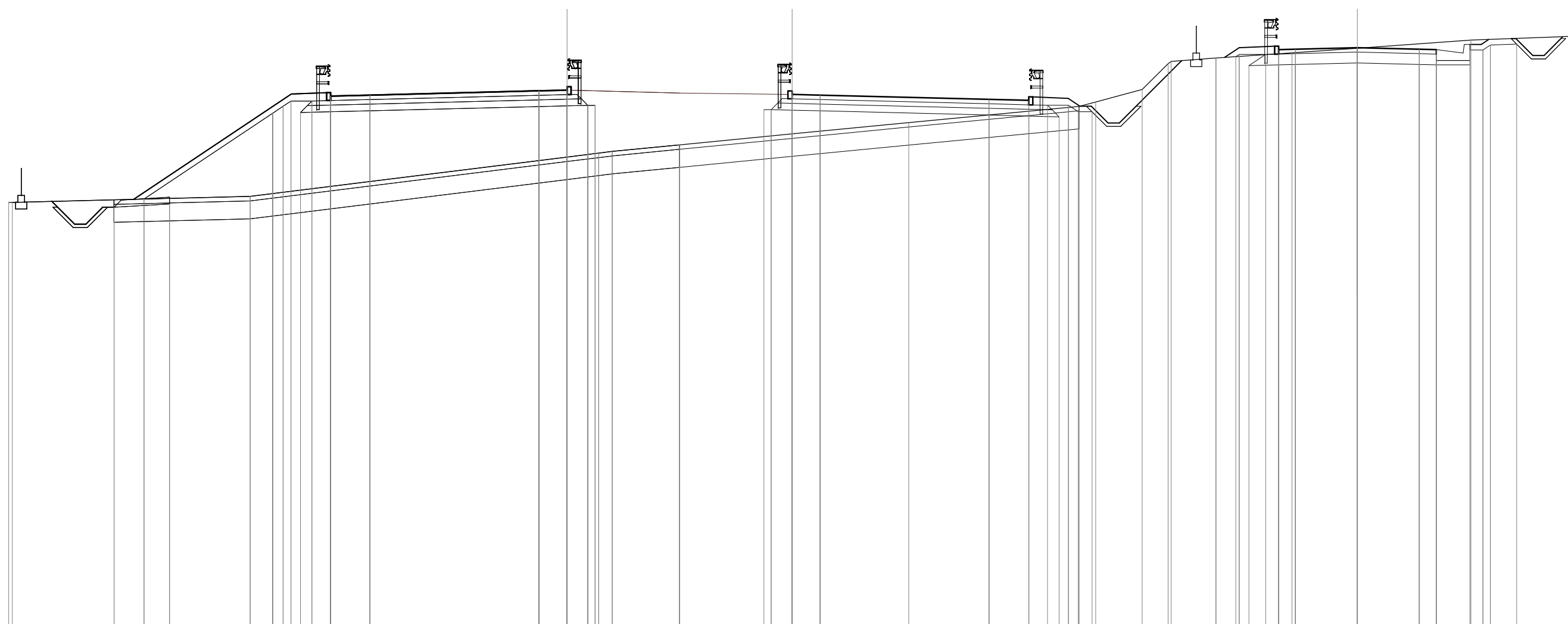
SOVRASTRUTTURA STRADALE	
STRATI LEGATI	21,020 m
MISTO CEMENTATO	23,560 m
MISTO GRANULARE	24,360 m

DIFESA IDRAULICA	
MATERASSO DRENANTE	0,692 mq

SEZIONE N. : 932
 QT. PROGETTO : 340,720
 DIST.PROG. : 23275,08

SEZIONE N. : 932
 QT. PROGETTO : 340,533
 DIST.PROG. : 23275,00
 DIST.PREC. : 25,00
 DIST.SUCC. : 25,00

SEZIONE N. : 3
 QT. PROGETTO : 342,610
 DIST.PROG. : 27,65



SCALA 1:200

QT.RIF. 316,869

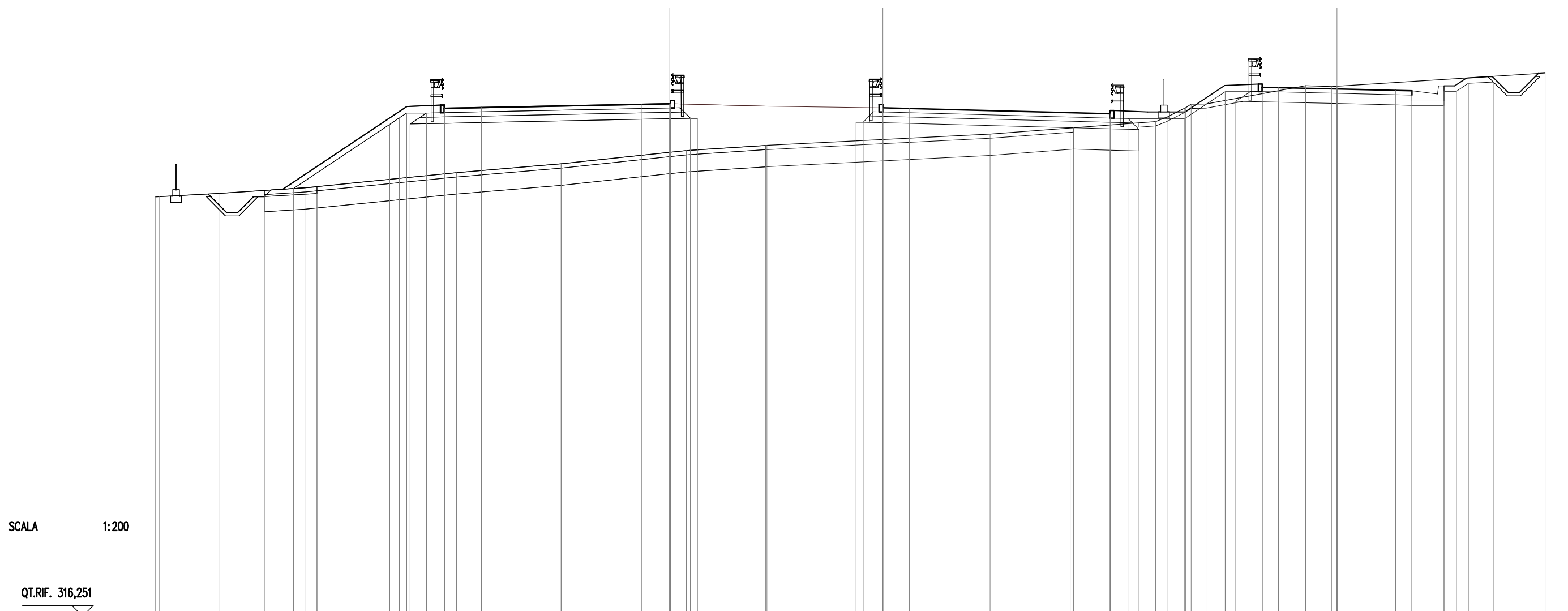
QUOTE TERRENO	335,73 335,73	336,00	337,75	337,92 338,00	338,29	338,78	339,28	340,00 340,19	340,75	341,90 342,00	342,15	342,38	342,58	342,94	343,12			
DIST.PARZ. TERRENO	10,57	14,07	1,41	0,80 2,99	5,00	5,18	7,57	0,73 2,07	1,15	1,99	3,38	2,90	5,04	4,80				
QUOTE PROGETTO	335,87	340,54	340,61 340,26 340,46 340,28 340,48 340,56 340,50	340,69 340,72	340,53 340,50	340,31	340,27 340,07 340,42	340,36 340,01	342,17 342,61	342,67 342,32 342,52 342,54	342,61	342,54 342,32 342,52	342,75 342,75 342,97					
DIST.PARZ. PROGETTO	7,01	1,57	1,75	7,50	1,25	10,00	1,25	7,50	1,77	1,57	0,82	6,42	0,66 1,57	0,75	2,75	2,75	0,75 1,50	0,50 0,33

SCAVI E BONIFICHE	
STERRO	4,520 mq
SCOTICO	40,237 m
BONIFICA	3,066 mq
BONIFICA RILEVATO	30,257 mq
FOSSO (SEZ. OBBL.)	1,468 mq
RILEVATI	
RILEVATO	40,757 mq
TERRENO VEGETALE	11,854 m
SOVRASTRUTTURA STRADALE	
STRATI LEGATI	21,200 m
MISTO CEMENTATO	23,736 m
MISTO GRANULARE	24,642 m
DIFESA IDRAULICA	
MATERASSO DRENANTE	0,692 mq

SEZIONE N. : 933
 QT. PROGETTO : 340,187
 DIST.PROG. : 23300,08

SEZIONE N. : 933
 QT. PROGETTO : 340,000
 DIST.PROG. : 23300,00
 DIST.PREC. : 25,00
 DIST.SUCC. : 15,01

SEZIONE N. : 4
 QT. PROGETTO : 340,880
 DIST.PROG. : 52,08



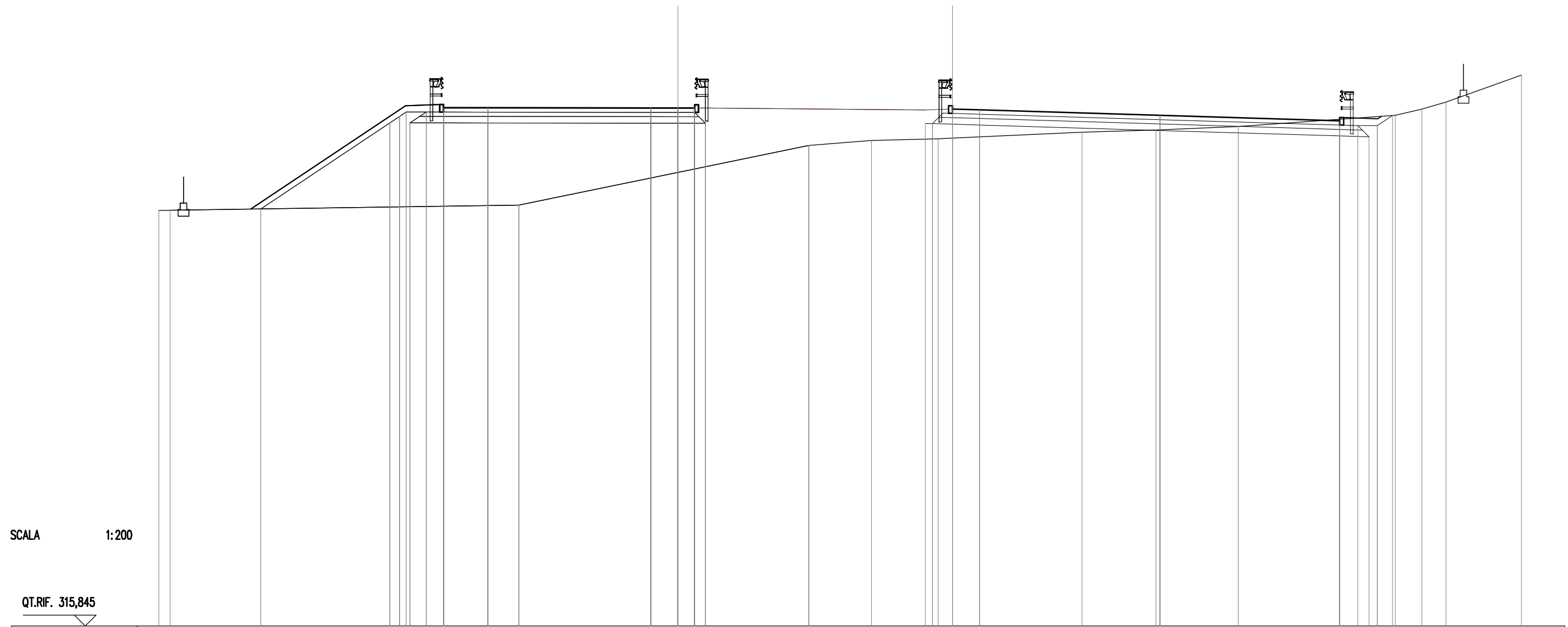
SCALA 1:200

QT.RIF. 316,251

QUOTE TERRENO	335,84 335,85	336,00	336,27	336,97	337,38	337,91 338,00	338,24 338,25	338,52	338,77	339,35 339,56	339,99 340,00 340,16 340,18	341,03 340,99 341,01	341,62								
DIST.PARZ. TERRENO	2,82	4,02	7,04	4,90	5,03	0,81 3,69	5,42	5,01	7,74	0,53 0,84 0,70	4,65	1,21	9,73								
QUOTE PROGETTO		336,20	340,06	340,12 339,77 339,97 339,77 339,97 340,01	340,16	340,19 339,99 340,16 339,99 340,19	340,00	339,97	339,77	339,52 339,72 339,87	339,81	339,81	341,04	341,11 340,76 340,96 340,94	340,88	340,81 340,79 340,59	341,02 341,02 341,39	341,45			
DIST.PARZ. PROGETTO		5,79	1,57	1,75	7,50	1,25	9,93	1,25	7,50	1,88	1,57	1,75	1,85	1,57	0,75	2,75	2,75	0,75	1,50	0,50 0,50	1,00

SCAVI E BONIFICHE	
STERRO	4,523 mq
RILEVATI	
RILEVATO	64,934 mq
TERRENO VEGETALE	11,934 m
SOVRASTRUTTURA STRADALE	
STRATI LEGATI	29,423 m
MISTO CEMENTATO	31,497 m
MISTO GRANULARE	32,397 m

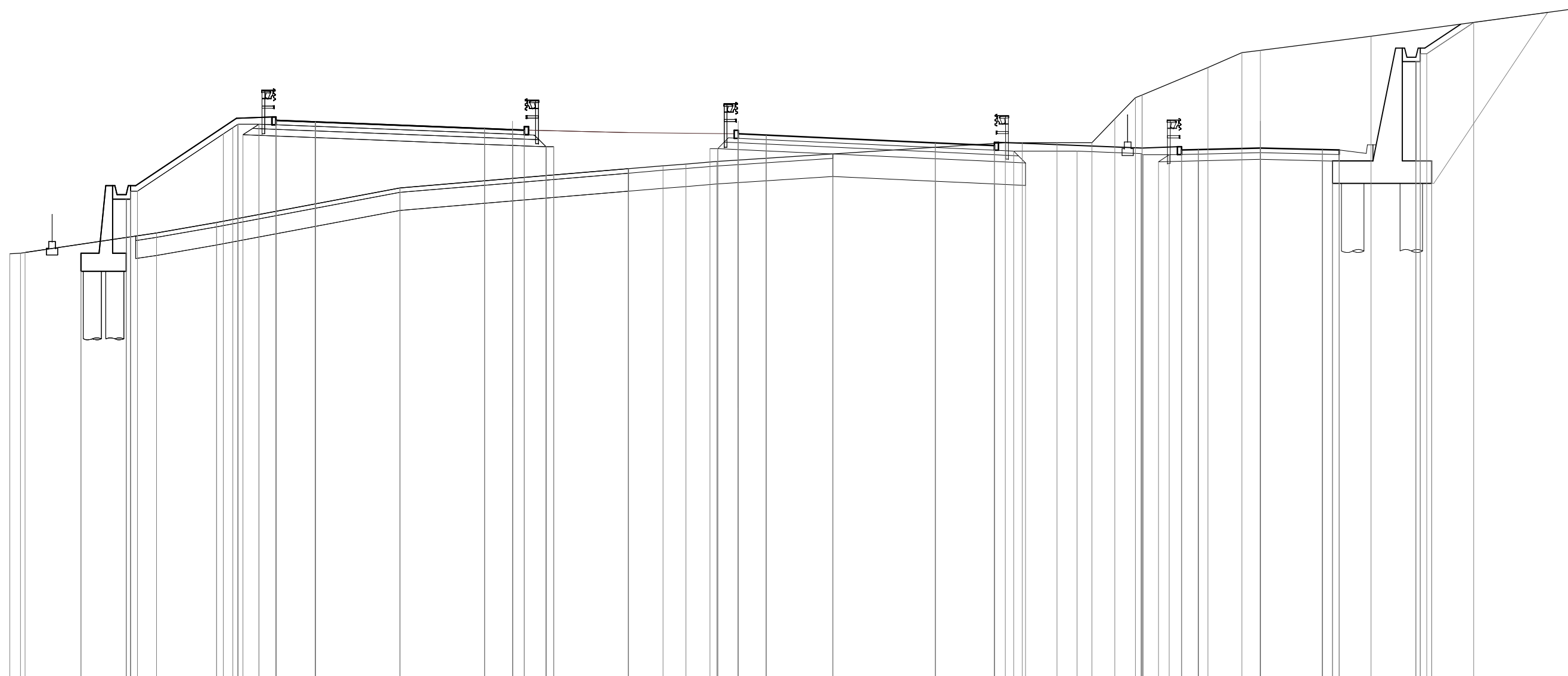
SEZIONE N. : 933A SEZIONE N. : 933A
 QT. PROGETTO : 339,725 QT. PROGETTO : 339,680
 DIST.PROG. : 23321,74 DIST.PROG. : 23315,01
 DIST.PREC. : 15,01
 DIST.SUCC. : 9,99



QUOTE TERRENO	335,00	335,01		335,25		336,75		338,00	338,23	338,31	338,34		338,61	338,71	338,87		339,39	339,68	340,00	341,25			
DIST.PARZ. TERRENO	0,52		16,07		7,33		6,04	2,88	3,07	0,66	5,97		3,41	3,79	7,24		1,23	1,12	3,48				
QUOTE PROGETTO		335,07		339,83	339,89	339,54	339,74	339,54	339,74	339,54	339,74	339,52	339,72	339,52	339,72		339,39		338,94	339,14	339,29	339,22	339,34
DIST.PARZ. PROGETTO			7,14	1,57	2,05	7,50	1,25	0,77	11,89	1,25	8,32		8,28		1,57								

SCAVI E BONIFICHE	
STERRO	19,803 mq
SCOTICO	31,193 m
BONIFICA	8,552 mq
BONIFICA RILEVATO	24,752 mq
FOSSO (SEZ. OBBL.)	0,280 mq
RILEVATI	
RILEVATO	48,988 mq
TERRENO VEGETALE	13,554 m
SOVRASTRUTTURA STRADALE	
STRATI LEGATI	22,396 m
MISTO CEMENTATO	24,881 m
MISTO GRANULARE	25,772 m

SEZIONE N. : 936	SEZIONE N. : 936	SEZIONE N. : 7
QT. PROGETTO : 338,581	QT. PROGETTO : 338,400	QT. PROGETTO : 337,767
DIST.PROG. : 23375,37	DIST.PROG. : 23375,00	DIST.PROG. : 125,04
	DIST.PREC. : 25,00	
	DIST.SUCC. : 25,00	



SCALA 1:200

QT.RIF. 314,205

QUOTE TERRENO	333,07 333,10 333,13		334,00	334,47		336,00	336,42		336,85	336,98	337,06	337,17	337,23			338,00	338,00	338,00	338,00	339,06	340,00	340,12	341,34	342,00	342,10		342,72		343,95
DIST.PARZ. TERRENO	0,47	5,84	2,67	8,13	5,00	5,14	1,54	1,01	1,38	0,95	11,85	0,76	1,54	1,55	1,01	0,92	2,92	1,51	0,82	4,91	9,10								
QUOTE PROGETTO		336,10 336,10	339,08	339,15 338,80 339,00 338,80 339,00 338,93	338,63	338,58 338,56 338,56 338,56						338,40	338,34		337,99	337,67 337,87 338,02	337,96				337,77	337,83 337,48 337,68 337,70	337,77		337,70	337,68 337,48	342,20 342,20	343,26	
DIST.PARZ. PROGETTO		4,47	1,57	1,75	7,50	1,25	0,53	9,49	1,25	7,50	2,62	1,57	4,80	1,57	0,75	2,75	2,75	0,75	3,60	1,59									

