

REGIONE LAZIO
PROVINCIA DI VITERBO
COMUNE DI BAGNOREGIO

PROVVEDIMENTO UNICO IN MATERIA AMBIENTALE
(Art. 27 del D. Lgs. 152/2006)

PROGETTO PER LA REALIZZAZIONE DI UN IMPIANTO AGRIVOLTAICO
DELLA POTENZA DI 22,45 MW E DELLE RELATIVE OPERE DI
CONNESSIONE DA REALIZZARSI NEL COMUNE DI BAGNOREGIO (VT),
LOC. CARBONARA

Denominazione impianto:

FV BAGNOREGIO 2

Committenza:



SOLAR ENERGY 3 S.r.l.
Via Giuseppe Taschini, 19
01033 Civita Castellana
P.IVA 02430400560

Progettazione:



Progettazione impianti
progettazione e sviluppo
energie da fonti rinnovabili
Via Giuseppe Taschini, 19
01033 Civita Castellana
P.IVA 02030790568

P.I. Lamberto Chiodi
P.I. Danilo Rocco
Dott. Agr. Gianfranco Mastri
Dott. Agr. Ettore Arcangeletti
Dott. Ing. Giulia Arcangeli
Restituzione Grafica Anna Lisa Chiodi
Azzurra Salari

Documento:

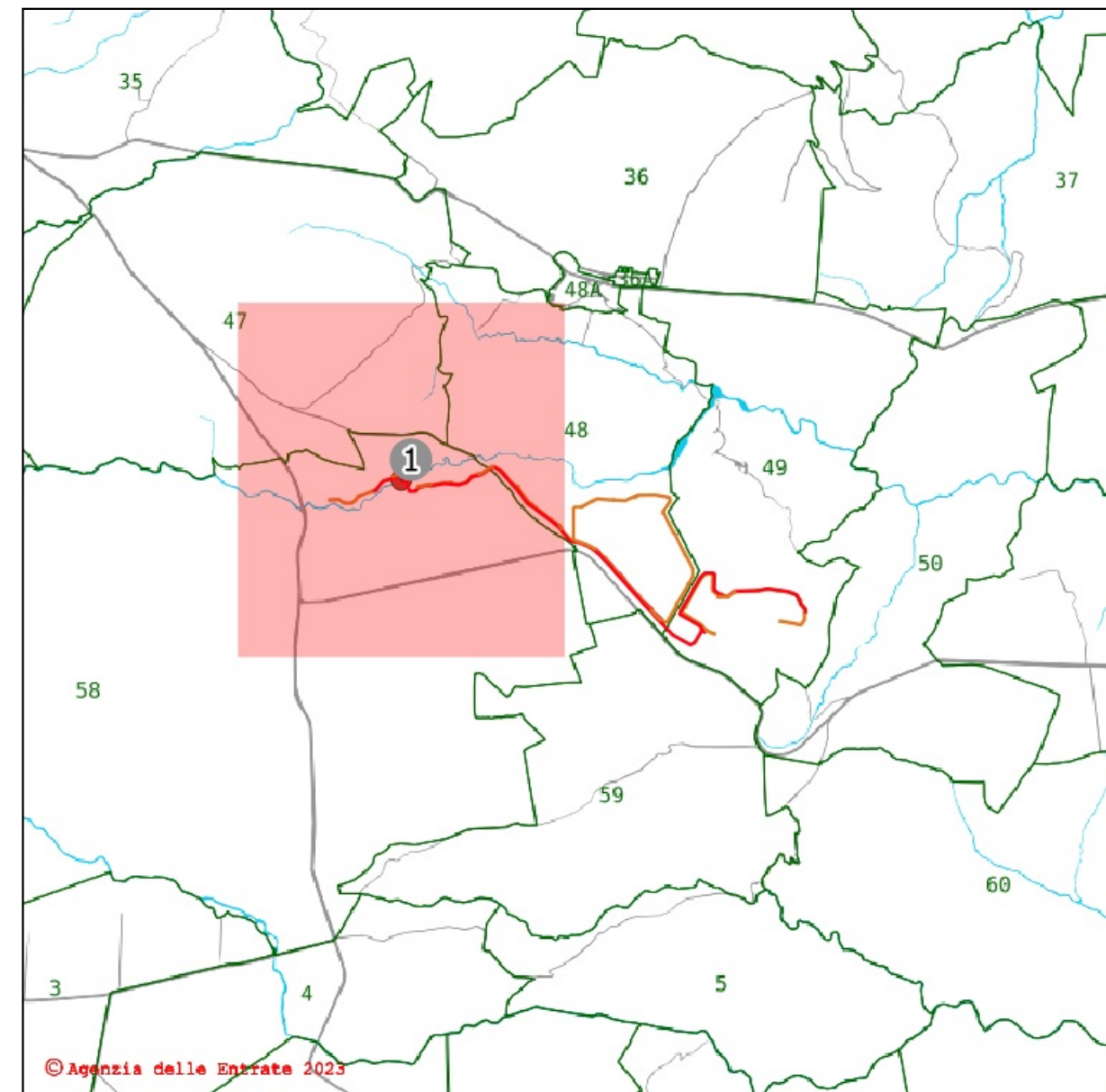
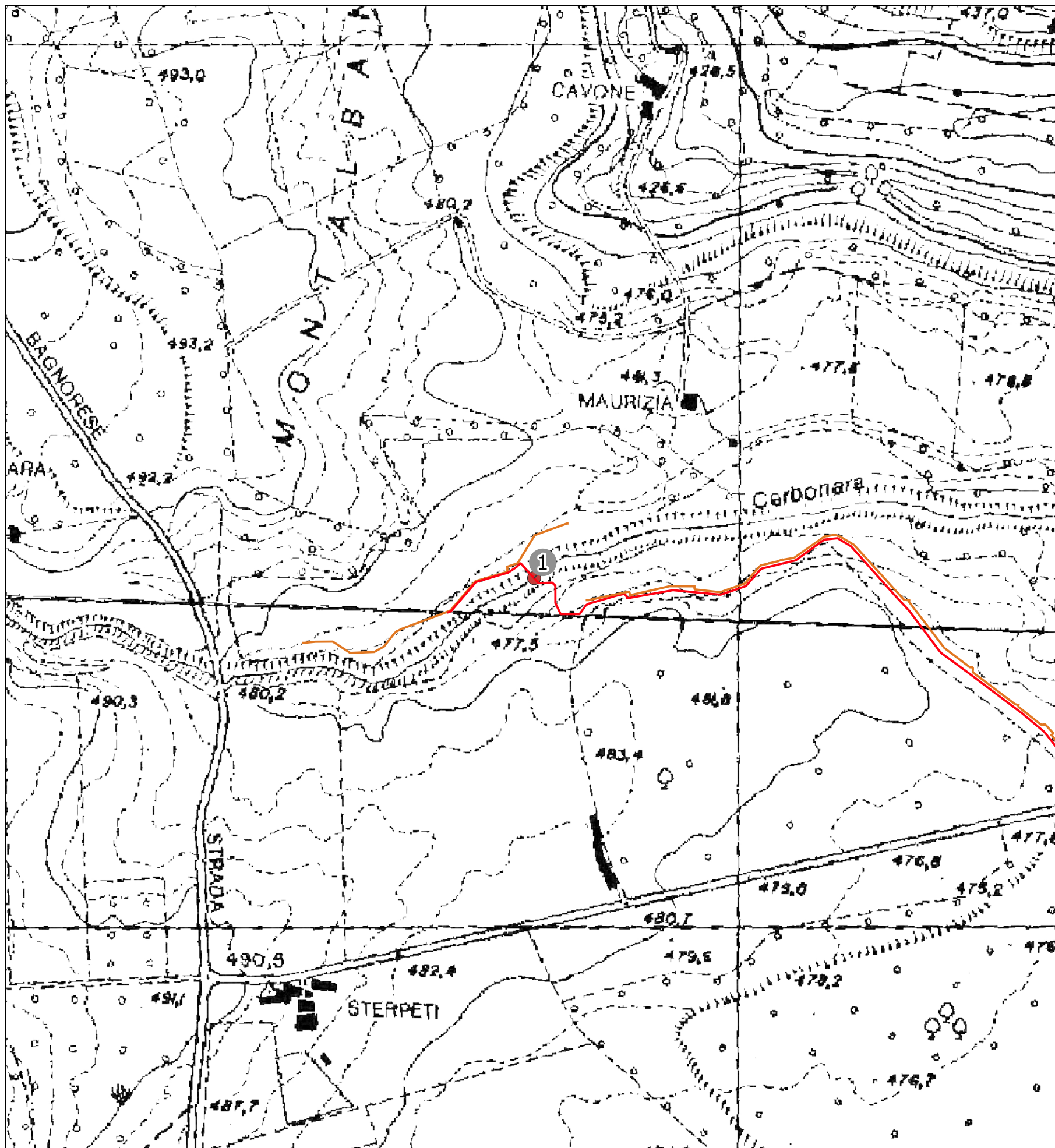
Denominazione elaborato:

REL. 5.2

**Attraversamento corso d'acqua - Inquadramento territoriale
cavidotto su CTR, catastale, PTPR, documentazione fotografica.**

Revisione:

REV.	DATA	DESCRIZIONE	
00	30/06/2023	Prima emissione	



Attraversamento n. 1 - Subalveo

Inquadramento catastale

Comune: Bagnoregio

Foglio: 58 Particelle limitrofe: 15/325

Posizione del punto:

Nord: 4720577 m - Est: 262827 m

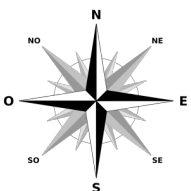
SR: EPSG 23033 - ED50 / UTM ZONE 33

Descrizione del punto:

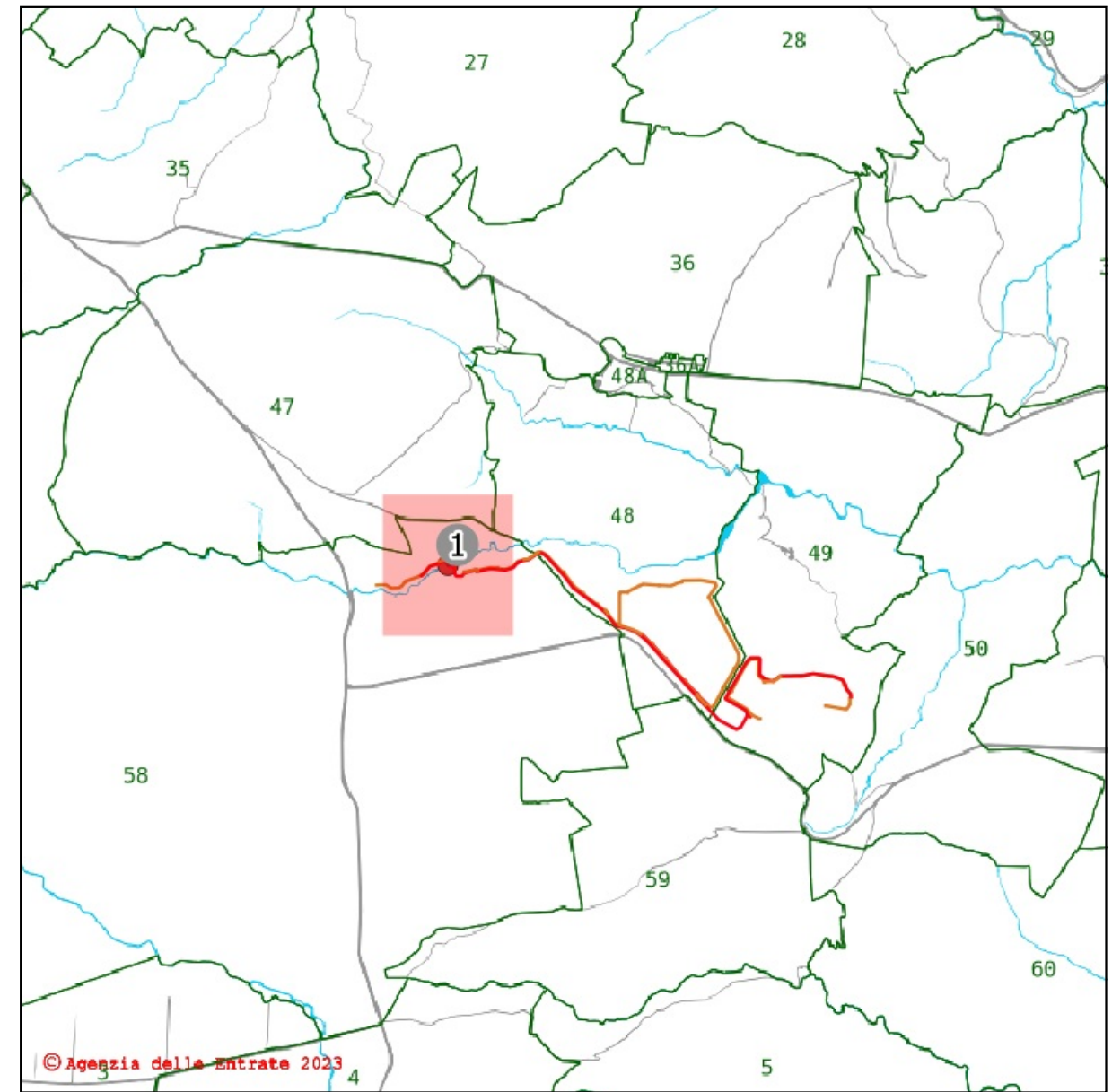
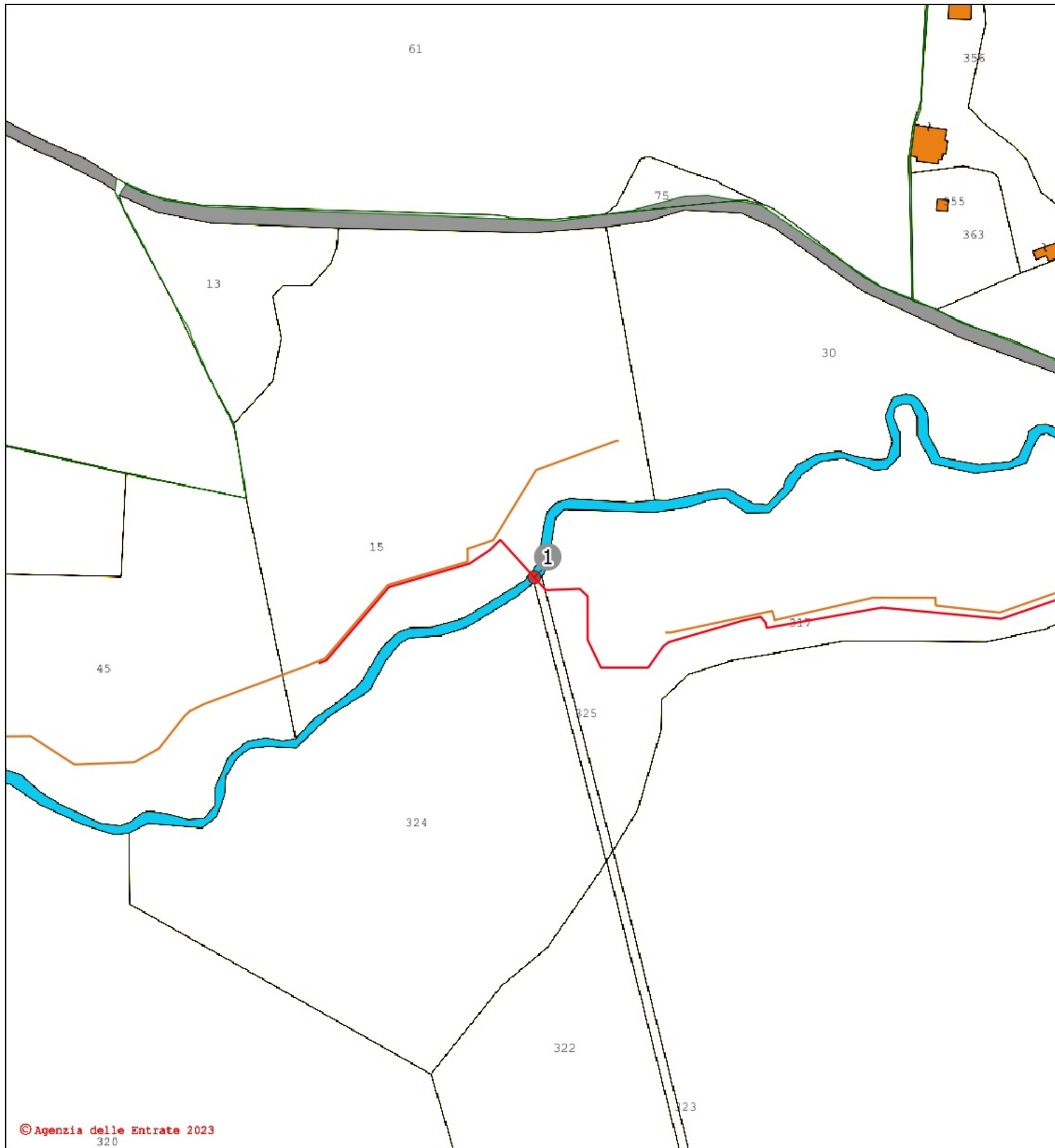
Corso d'acqua - Fosso di Carbonara

Legenda:

- Punti attraversamento
- Cavidotto media tensione
- Cavidotto bassa tensione



STUDIO TECNICO: Via Crocefisso, n.4 01100 Viterbo Tel. / Fax : 0761/958609 e-mail: info@studioarcangeli.com	Rev: 01	DATE: 30/06/2023	COMMITTENTE: TEIMEC S.r.l. Via Giuseppe Taschini, 19 01033-Civita Castellana VT	LOCALIZZAZIONE IMPIANTO Comune di Bagnoregio	DESCRIZIONE IMPIANTO Progetto per la realizzazione di un impianto agrivoltaico della potenza di 22,45 MW e delle relative opere di connessione da realizzarsi nel Comune di Bagnoregio (VT), Loc. Carbonara.	TITOLO: STUDIO IDRAULICO	
	Progettista: Ing. Giulia Arcangeli					TAVOLA: R.5.2	Pag. 1 di 4
	Collaboratori: Dott. Agr. Ettore Arcangeletti						CODICE:



Attraversamento n. 1 - Subalveo

Inquadramento catastale

Comune: Bagnoregio

Foglio: 58 Particelle limitrofe: 15/325

Posizione del punto:

Nord: 4720577 m - Est: 262827 m

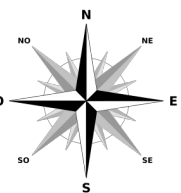
SR: EPSG 23033 - ED 50 / UTM ZONE 33

Descrizione del punto:

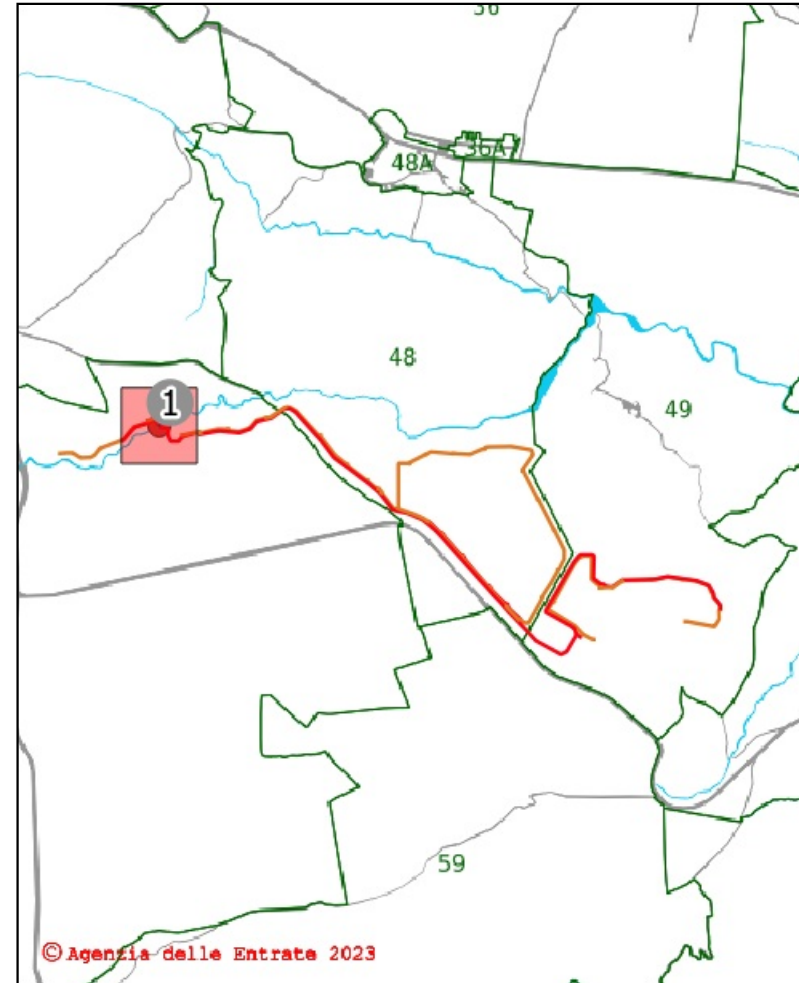
Corso d'acqua - Fosso di Carbonara

Legenda:

- Punti attraversamento
- Cavidotto media tensione
- Cavidotto bassa tensione



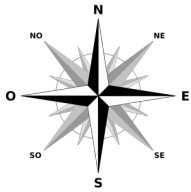
STUDIO TECNICO: Via Crocefisso, n. 4 01100 Viterbo Tel. / Fax : 0761/958609 e-mail: info@studioarcangeli.com	Rev: 01	DATE: 30/06/2023	COMMITTENTE: TEIMEC S.r.l. Via Giuseppe Taschini, 19 01033-Civita Castellana VT	LOCALIZZAZIONE IMPIANTO Comune di Bagnoregio	DESCRIZIONE IMPIANTO Progetto per la realizzazione di un impianto agrivoltico della potenza di 22,45 MW e delle relative opere di connessione da realizzarsi nel Comune di Bagnoregio (VT), Loc. Carbonara.	TITOLO: STUDIO IDRAULICO	Pag. 2 di 4
	Progettista: Ing. Giulia Arcangeli Collaboratori: Dott. Agr. Ettore Arcangeletti					TAVOLA: R 5.2	
						CODICE:	

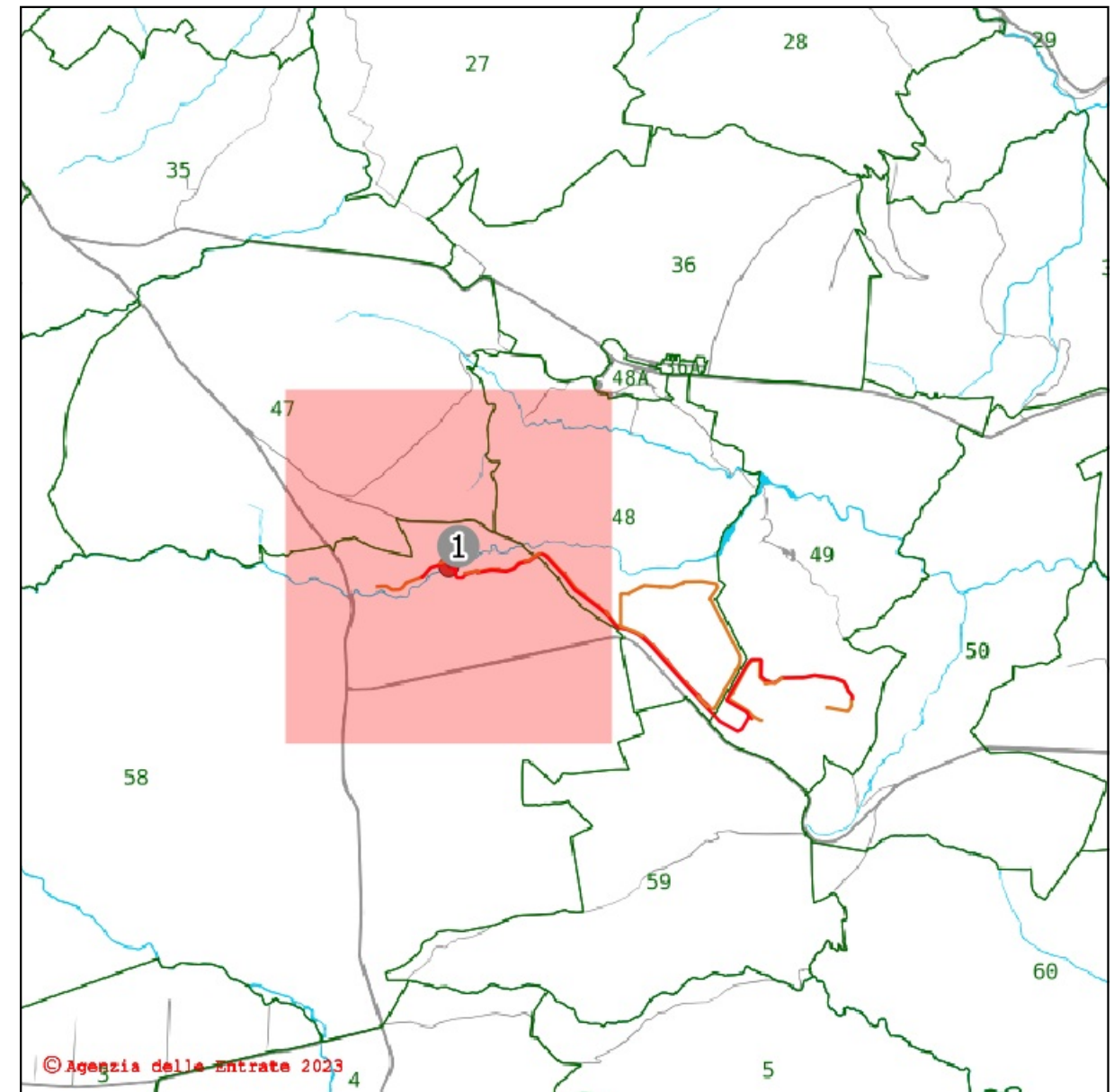


Attraversamento n. 1 - Subalveo
Inquadramento catastale
 Comune: Bagnoregio
 Foglio: 58 Particelle limitrofe: 15/325
Posizione del punto:
 Nord: 4720577 m - Est: 262827 m
 SR: EPSG 23033 - ED50 / UTM ZONE 33
Descrizione del punto:
 Corso d'acqua - Fosso di Carbonara

Legenda:

- Punti attraversamento
- Cavidotto media tensione
- Cavidotto bassa tensione





Attraversamento n. 1 - Subalveo

Inquadramento catastale

Comune: Bagnoregio

Foglio: 58 Particelle limitrofe: 15/325

Posizione del punto:

Nord: 4720577 m - Est: 262827 m

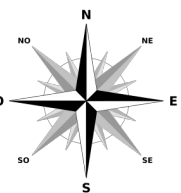
SR: EPSG 23033 - ED50 / UTM ZONE 33

Descrizione del punto:

Corso d'acqua - Fosso di Carbonara

Legenda:

- Punti attraversamento
- Cavidotto media tensione
- Cavidotto bassa tensione



STUDIO TECNICO: Via Crocefisso, n. 4 01100 Viterbo Tel. / Fax : 0761/958609 e-mail: info@studioarcangeli.com	Rev: 01	DATE: 30/06/2023	COMMITTENTE: TEIMEC S.r.l. Via Giuseppe Taschini, 19 01033-Civita Castellana VT	LOCALIZZAZIONE IMPIANTO Comune di Bagnoregio	DESCRIZIONE IMPIANTO Progetto per la realizzazione di un impianto agrivoltico della potenza di 22,45 MW e delle relative opere di connessione da realizzarsi nel Comune di Bagnoregio (VT), Loc. Carbonara.	TITOLO: STUDIO IDRAULICO	Pag. 4 di 4
	Progettista: Ing. Giulia Arcangeli				TAVOLA: R 5.2		
	Collaboratori: Dott. Agr. Ettore Arcangeletti				CODICE:		SCALA: 1:5.000