

**REGIONE LAZIO**  
**PROVINCIA DI VITERBO**  
**COMUNE DI BAGNOREGIO**

**PROVVEDIMENTO UNICO IN MATERIA AMBIENTALE**  
**(Art. 27 del D. Lgs. 152/2006)**

**PROGETTO PER LA REALIZZAZIONE DI UN IMPIANTO AGRIVOLTAICO**  
**DELLA POTENZA DI 22,45 MW E DELLE RELATIVE OPERE DI**  
**CONNESSIONE DA REALIZZARSI NEL COMUNE DI BAGNOREGIO (VT),**  
**LOC. CARBONARA**

Denominazione impianto:

**FV BAGNOREGIO 2**

Committenza:



**SOLAR ENERGY 3 S.r.l.**  
Via Giuseppe Taschini, 19  
01033 Civita Castellana  
P.IVA 02430400560

Progettazione:



Progettazione impianti  
progettazione e sviluppo  
energie da fonti rinnovabili  
Via Giuseppe Taschini, 19  
01033 Civita Castellana  
P.IVA 02030790568

P.I. Lamberto Chiodi  
P.I. Danilo Rocco  
Dott. Agr. Gianfranco Mastri  
Dott. Agr. Ettore Arcangeletti  
Dott. Ing. Giulia Arcangeli  
Restituzione Grafica Anna Lisa Chiodi  
Azzurra Salari

Documento:

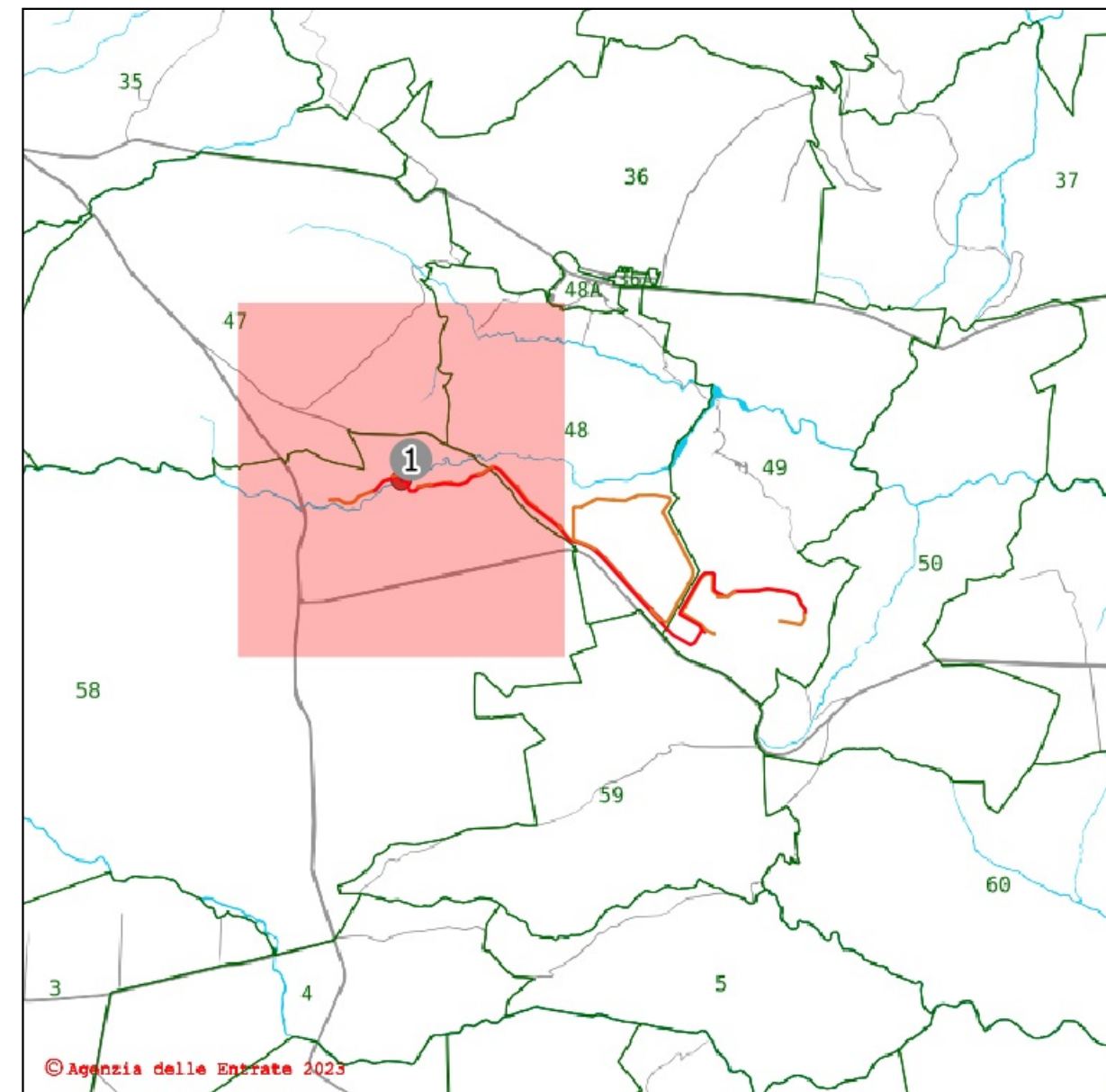
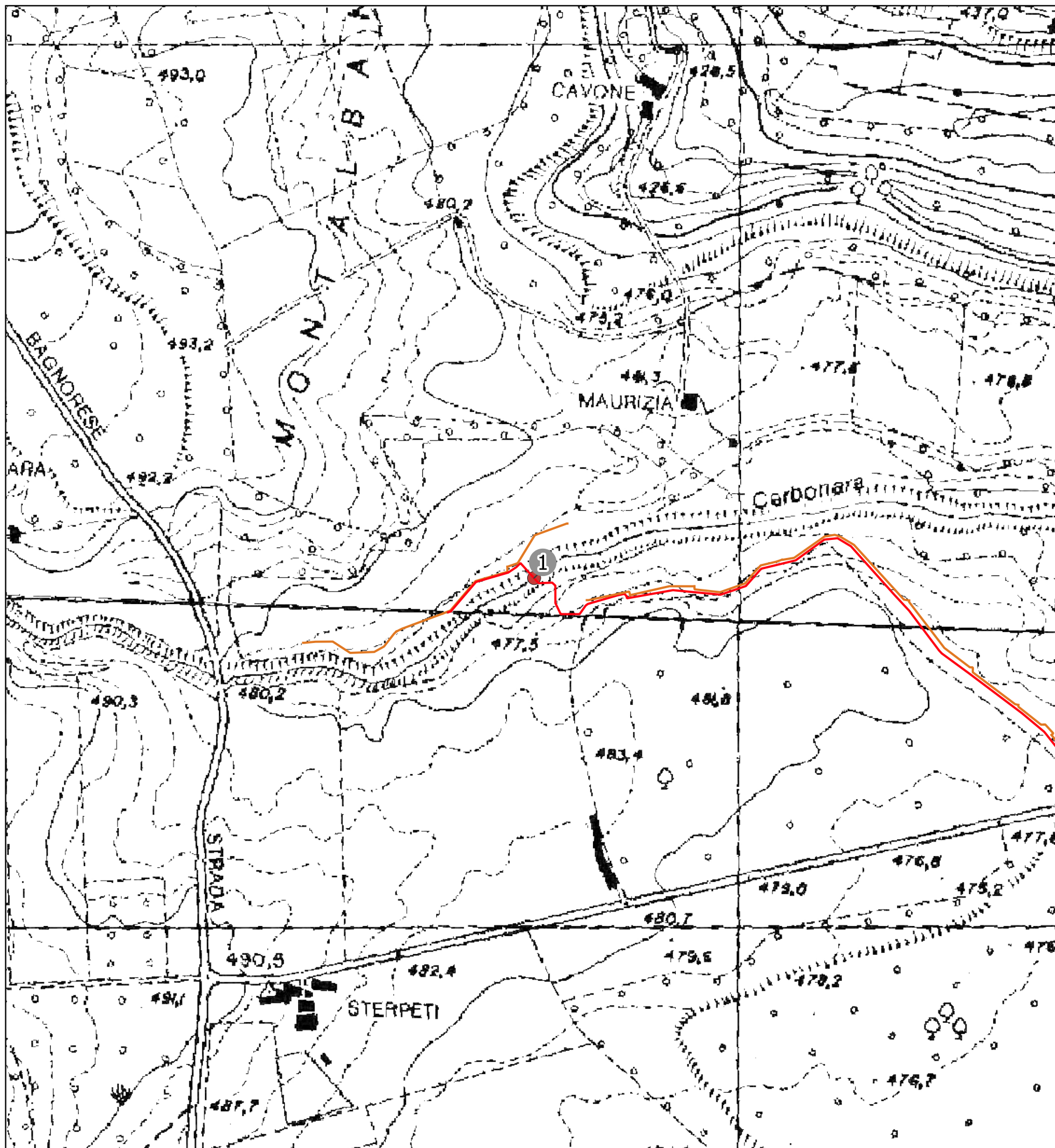
Denominazione elaborato:

**REL. 5.2**

**Attraversamento corso d'acqua - Inquadramento territoriale  
cavidotto su CTR, catastale, PTPR, documentazione fotografica.**

Revisione:

REV.	DATA	DESCRIZIONE	
00	30/06/2023	Prima emissione	



**Attraversamento n. 1 - Subalveo**

Inquadramento catastale

Comune: Bagnoregio

Foglio: 58 Particelle limitrofe: 15/325

**Posizione del punto:**

Nord: 4720577 m - Est: 262827 m

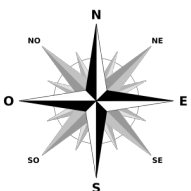
SR: EPSG 23033 - ED50 / UTM ZONE 33

**Descrizione del punto:**

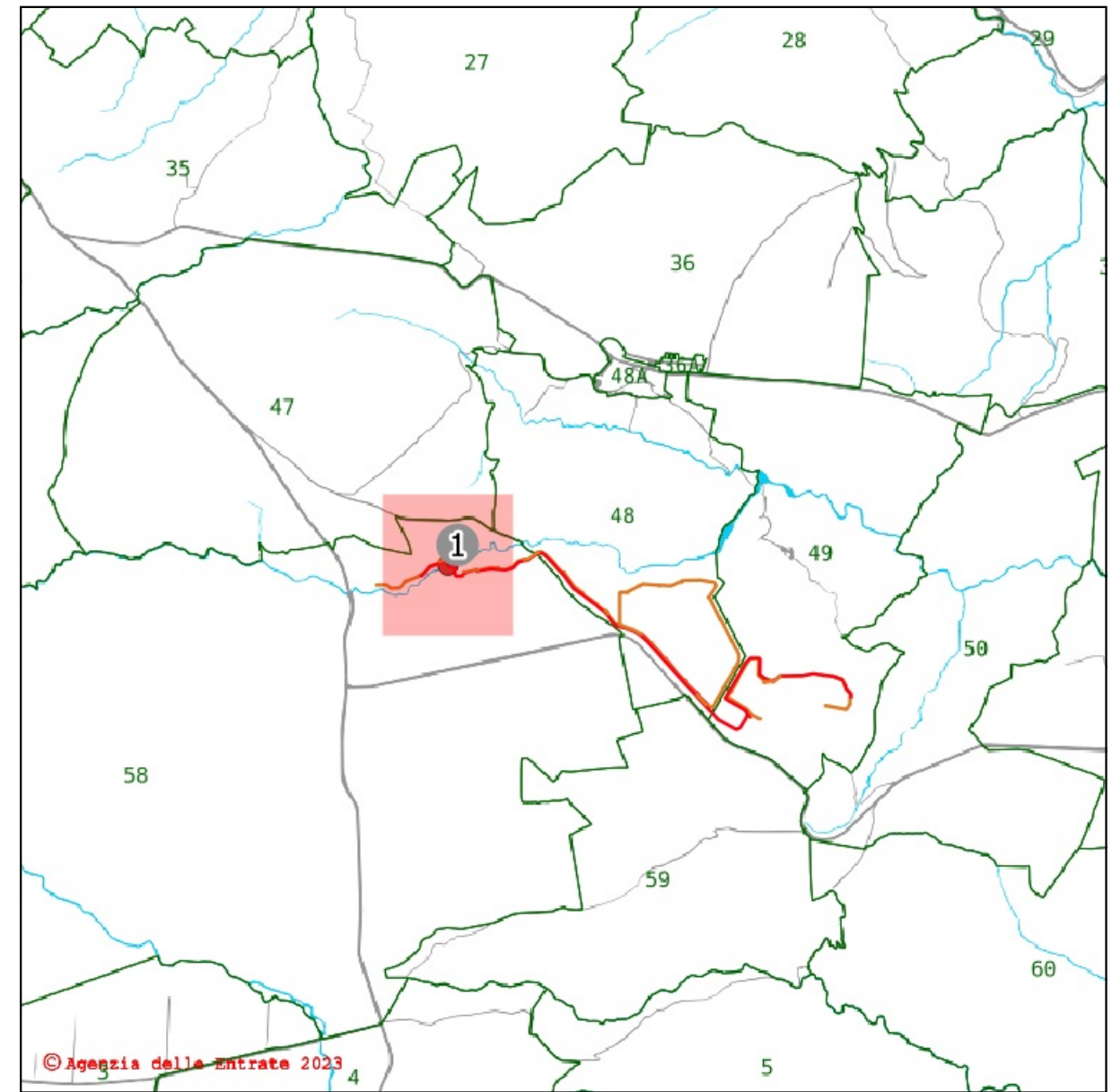
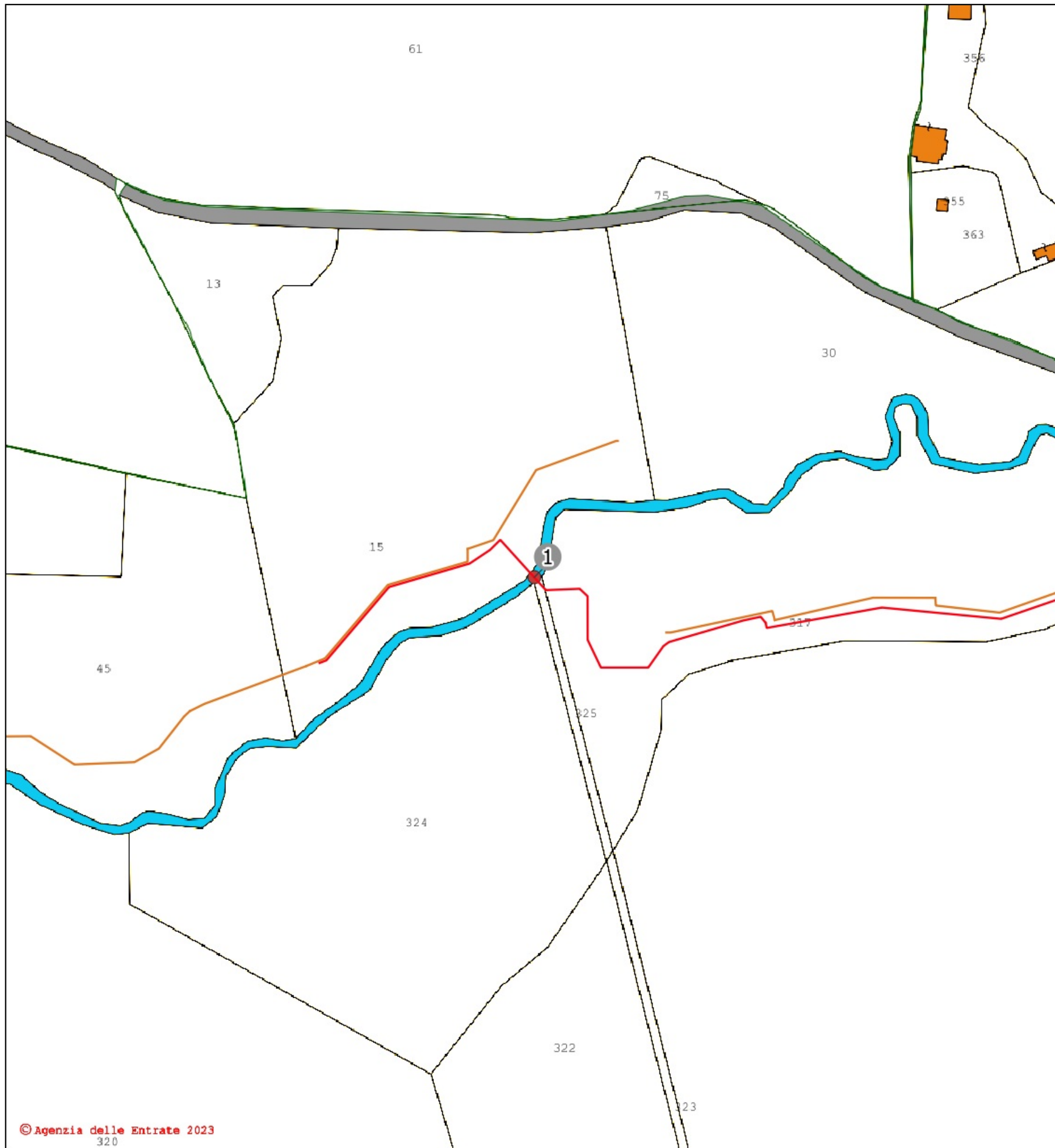
Corso d'acqua - Fosso di Carbonara

**Legenda:**

- Punti attraversamento
- Cavidotto media tensione
- Cavidotto bassa tensione



STUDIO TECNICO: Via Crocefisso, n.4 01100 Viterbo Tel. / Fax : 0761/958609 e-mail: info@studioarcangeli.com	Rev: 01	DATE: 30/06/2023	COMMITTENTE: TEIMEC S.r.l. Via Giuseppe Taschini, 19 01033-Civita Castellana VT	LOCALIZZAZIONE IMPIANTO Comune di Bagnoregio	DESCRIZIONE IMPIANTO Progetto per la realizzazione di un impianto agrivoltaico della potenza di 22,45 MW e delle relative opere di connessione da realizzarsi nel Comune di Bagnoregio (VT), Loc. Carbonara.	TITOLO: STUDIO IDRAULICO	
	Progettista: Ing. Giulia Arcangeli					TAVOLA: R.5.2	Pag. 1 di 4
	Collaboratori: Dott. Agr. Ettore Arcangeletti						CODICE:



**Attraversamento n. 1 - Subalveo**

**Inquadramento catastale**

Comune: Bagnoregio

Foglio: 58 Particelle limitrofe: 15/325

**Posizione del punto:**

Nord: 4720577 m - Est: 262827 m

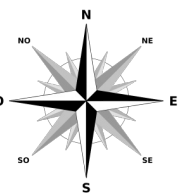
SR: EPSG 23033 - ED 50 / UTM ZONE 33

**Descrizione del punto:**

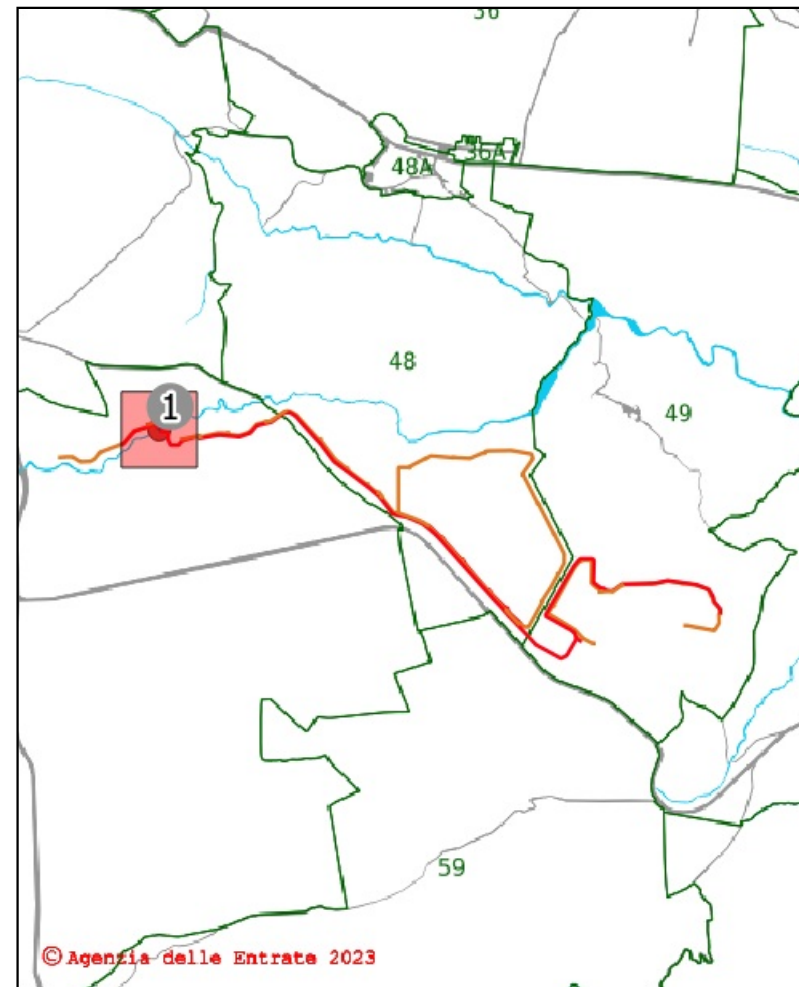
Corso d'acqua - Fosso di Carbonara

**Legenda:**

- Punti attraversamento
- Cavidotto media tensione
- Cavidotto bassa tensione



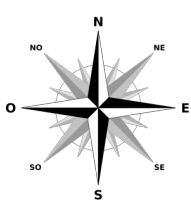
STUDIO TECNICO: Via Crocefisso, n. 4 01100 Viterbo Tel. / Fax : 0761/958609 e-mail: info@studioarcangeli.com	Rev: 01	DATE: 30/06/2023	COMMITTENTE: TEIMEC S.r.l. Via Giuseppe Taschini, 19 01033-Civita Castellana VT	LOCALIZZAZIONE IMPIANTO Comune di Bagnoregio	DESCRIZIONE IMPIANTO Progetto per la realizzazione di un impianto agrivoltico della potenza di 22,45 MW e delle relative opere di connessione da realizzarsi nel Comune di Bagnoregio (VT), Loc. Carbonara.	TITOLO: STUDIO IDRAULICO	Pag. 2 di 4
	Progettista: Ing. Giulia Arcangeli Collaboratori: Dott. Agr. Ettore Arcangeletti					TAVOLA: R 5.2	
						CODICE:	

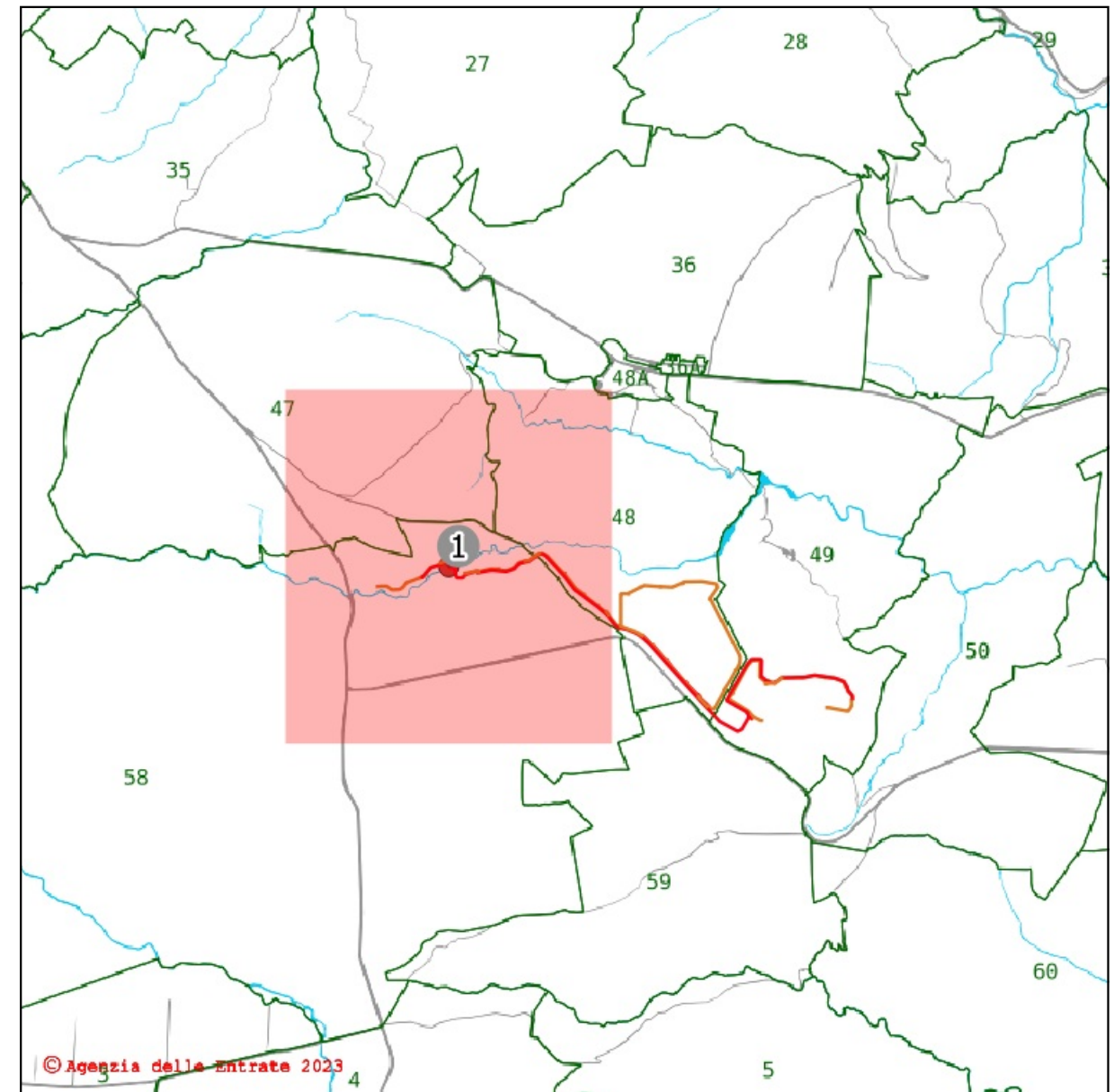


**Attraversamento n. 1 - Subalveo**  
**Inquadramento catastale**  
 Comune: Bagnoregio  
 Foglio: 58 Particelle limitrofe: 15/325  
**Posizione del punto:**  
 Nord: 4720577 m - Est: 262827 m  
 SR: EPSG 23033 - ED50 / UTM ZONE 33  
**Descrizione del punto:**  
 Corso d'acqua - Fosso di Carbonara

**Legenda:**

- Punti attraversamento
- Cavidotto media tensione
- Cavidotto bassa tensione





**Attraversamento n. 1 - Subalveo**

**Inquadramento catastale**

Comune: Bagnoregio

Foglio: 58 Particelle limitrofe: 15/325

**Posizione del punto:**

Nord: 4720577 m - Est: 262827 m

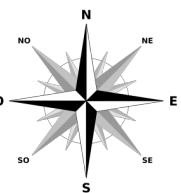
SR: EPSG 23033 - ED50 / UTM ZONE 33

**Descrizione del punto:**

Corso d'acqua - Fosso di Carbonara

**Legenda:**

- Punti attraversamento
- Cavidotto media tensione
- Cavidotto bassa tensione



STUDIO TECNICO: Via Crocefisso, n. 4 01100 Viterbo Tel. / Fax : 0761/958609 e-mail: info@studioarcangeli.com	Rev: 01      DATE: 30/06/2023	COMMITTENTE: TEIMEC S.r.l. Via Giuseppe Taschini, 19 01033-Civita Castellana VT	LOCALIZZAZIONE IMPIANTO Comune di Bagnoregio	DESCRIZIONE IMPIANTO Progetto per la realizzazione di un impianto agrivoltaioco della potenza di 22,45 MW e delle relative opere di connessione da realizzarsi nel Comune di Bagnoregio (VT), Loc. Carbonara.	TITOLO: STUDIO IDRAULICO	Pag. 4 di 4
	Progettista: Ing. Giulia Arcangeli Collaboratori: Dott. Agr. Ettore Arcangeletti	Via Giuseppe Taschini, 19 01033-Civita Castellana VT	Comune di Bagnoregio	Progetto per la realizzazione di un impianto agrivoltaioco della potenza di 22,45 MW e delle relative opere di connessione da realizzarsi nel Comune di Bagnoregio (VT), Loc. Carbonara.	TAVOLA: R 5.2	
	Via Crocefisso, n. 4 01100 Viterbo Tel. / Fax : 0761/958609 e-mail: info@studioarcangeli.com	Via Giuseppe Taschini, 19 01033-Civita Castellana VT	Comune di Bagnoregio	Progetto per la realizzazione di un impianto agrivoltaioco della potenza di 22,45 MW e delle relative opere di connessione da realizzarsi nel Comune di Bagnoregio (VT), Loc. Carbonara.	CODICE:	