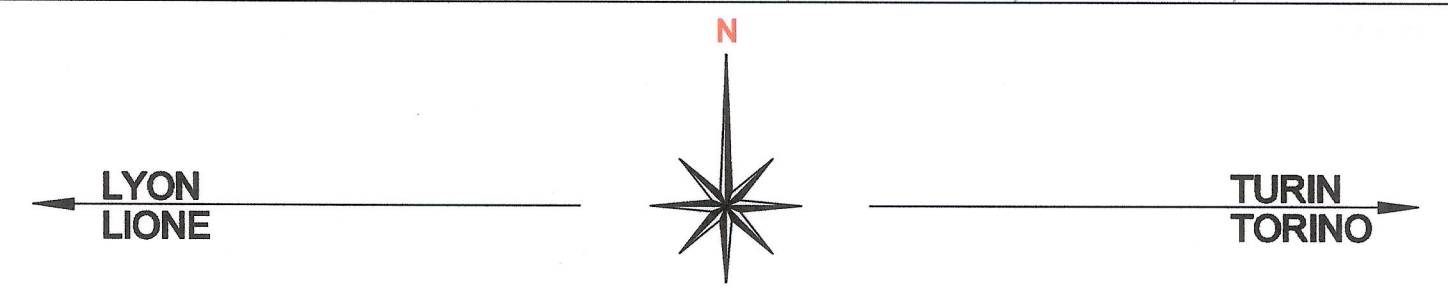
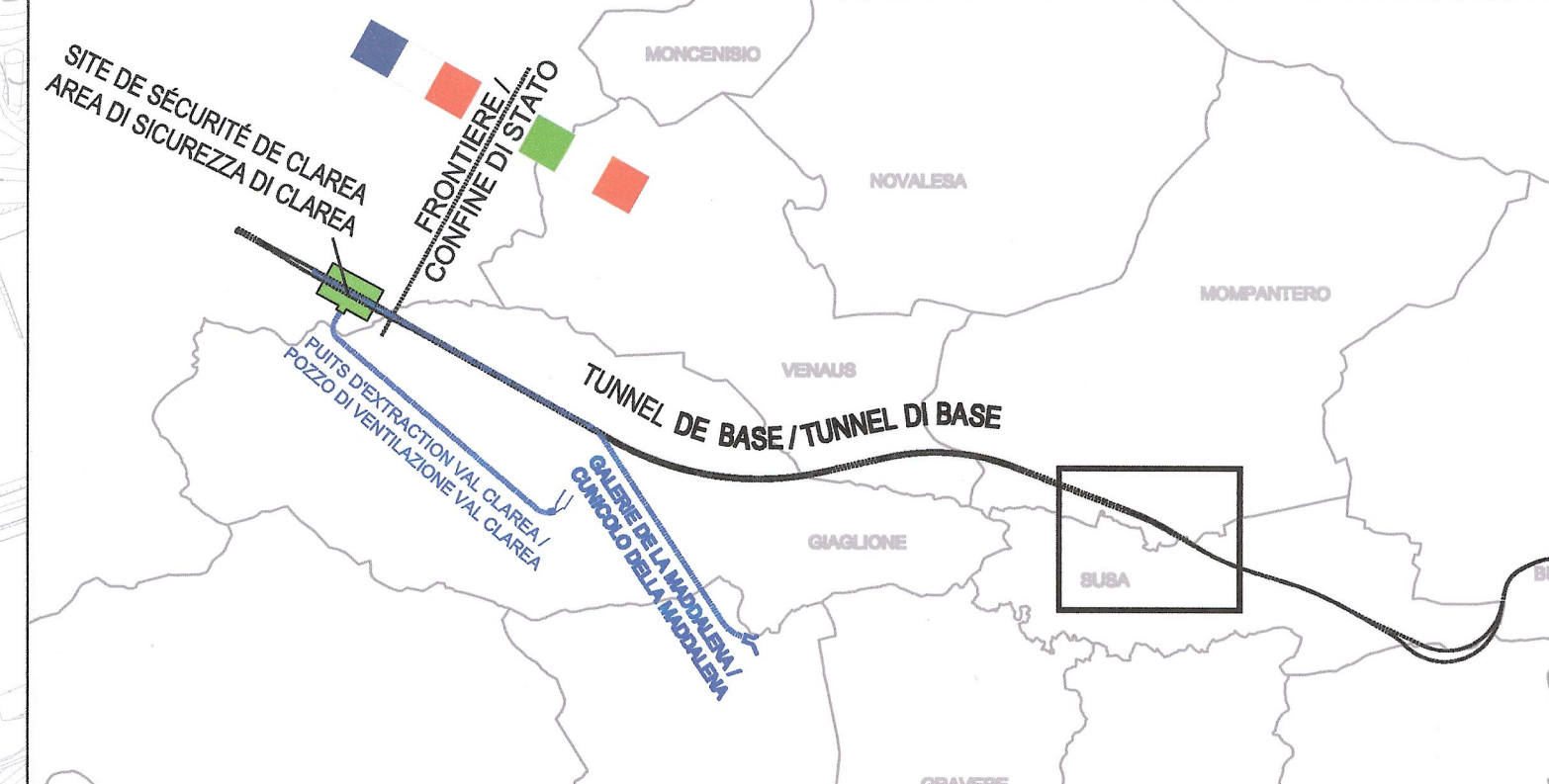


VUE D'ENSEMBLE / PIANO DI LOCALIZZAZIONE

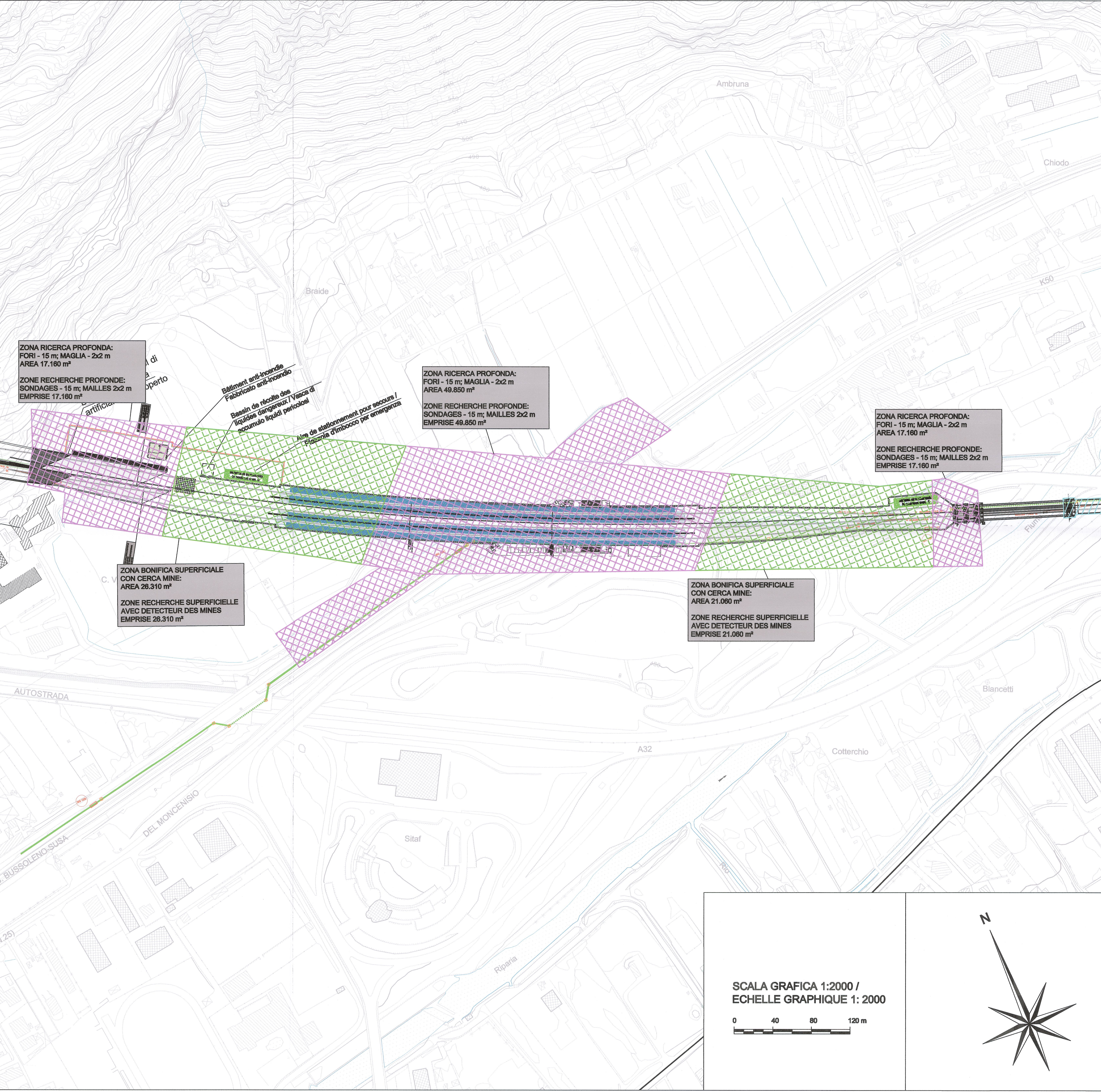


LEGENDA / LÉGENDE

- Zona occupata da infrastrutture esistenti / Zona occupata infrastrutture esistenti
- Zona bonifica superficiale con cerca mine / Zona ricerca superficiale avec détecteur des mines
- Zona di ricerca profonda / Zona recherche profonde

DOCUMENTI DI RIFERIMENTO / DOCUMENTS DE REFERENCE

- PD2_C3A_T3S_8599 Relazione tecnica BOE / Rapport technique déminage des mines explicites



LIASON LYON - TURIN / COLLEGAMENTO TORINO - LIONE

Partie commune franco-italienne / Section transfrontalière

Parte comune italo-francese / Sezione transfrontaliera

NOUVELLE LIGNE LYON TURIN - NUOVA LINEA TORINO LIONE
PARTIE COMMUNE FRANCO-ITALIENNE - PARTE COMUNE ITALO-FRANCESE

REVISION DE L'AVANT-PROJET DE REFERENCE - REVISIONE DEL PROGETTO DEFINITIVO
CUP C11J05000030001

GENIE CIVIL - OPERE CIVILI

DEMINE DES MINES EXPLOSIFS / BONIFICA ORDIGNI BELLICI
GENERALITES / ELABORATI GENERALI

PLAINE DE SUSAS / PIANA DI SUSAS


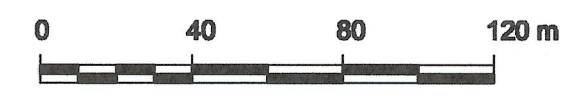
VUE EN PLAN DEMINE DES MINES EXPLOSIFS - PLAINE DE SUSAS - ZONE NORD DORA / PLANIMETRIA BOE - PIANA DI SUSAS - ZONA NORD DORA

Indice	Date / Data	Modifications / Modifiche	Établi par / Concepito da	Vérifié par / Controllato da	Approuvé par / Autorizzato da
0	16/01/2013	Première diffusion / Prima diffusione	BO	M. RUSSO C. OGNIBENE	L. CHANTRON M. PANTALEO
0	09/02/2013	Révisions suite aux commentaires LTF / Revisione a seguito commenti LTF	BO	M. RUSSO C. OGNIBENE	L. CHANTRON M. PANTALEO

Tecnimont
Civil Construction
Dott. Ing. Aldo Mancarella
Ordine Ingegneri Provincia di Torino



SCALA GRAFICA 1:2000 /
EHELLE GRAPHIQUE 1: 2000



Code Doc	P	D	2	C	3	A	T	S	3	8	9	1	0	A	A	P	P	L	A
	Phase / Fase		Étude / Studio												Index	Etat / Stato			Type / Tipo

INDREZZO GEO / ADRESSE GEO: C3A // // 85 50 00 30 01

ÉHELLE / SCALA: 1:2000