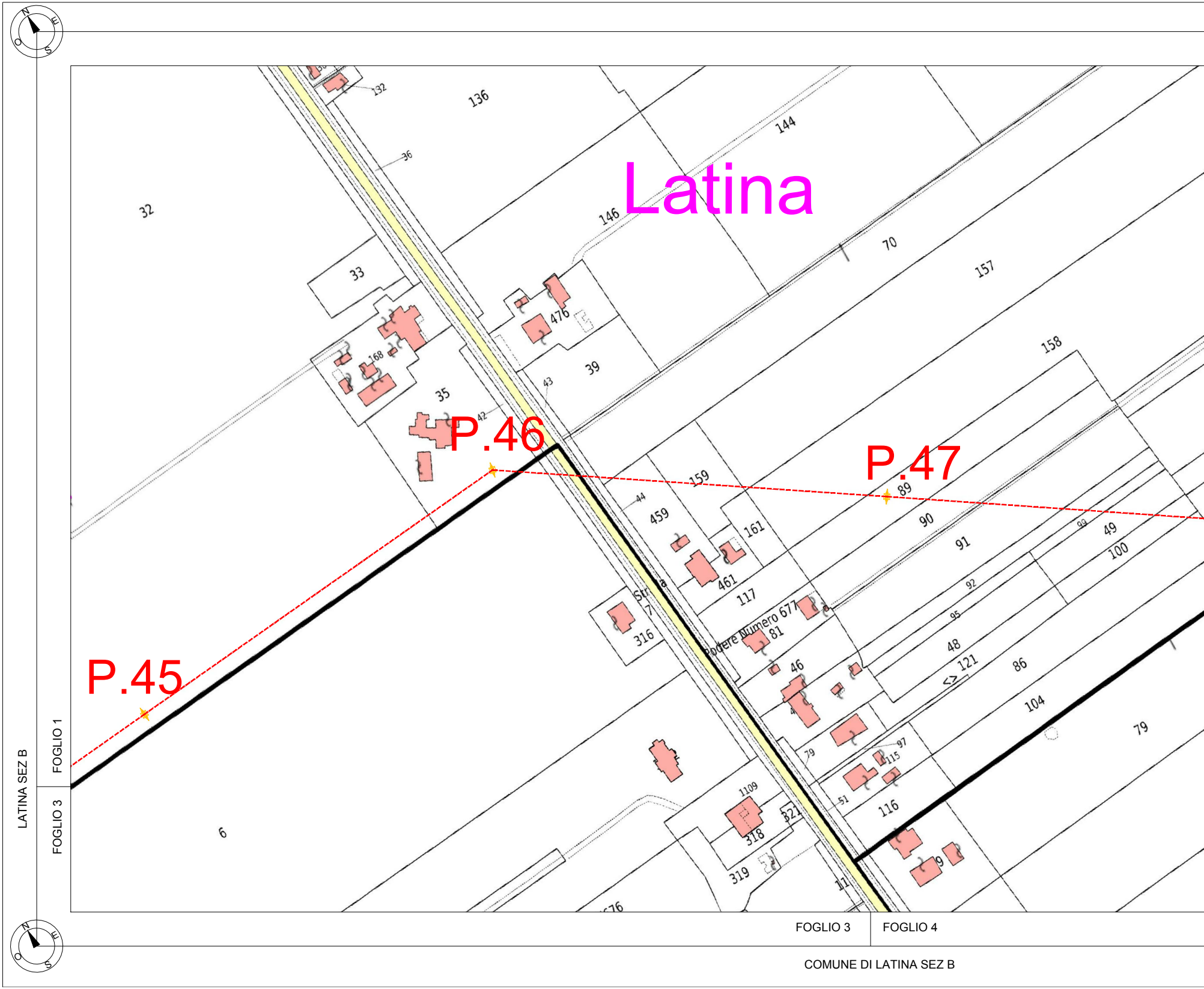
Latina
P.45
P.46
P.47
32
33
35
36
39
42
43
44
46
48
49
51
70
79
81
86
89
90
91
92
95
97
99
100
104
115
116
117
121
132
136
144
146
157
158
159
161
168
316
318
319
321
459
461
476
1109
6
Strada 7
Podere Numero 677
N
E
S
O
FOGLIO 1
FOGLIO 3
LATINA SEZ B
FOGLIO 3
FOGLIO 4
COMUNE DI LATINA SEZ B

LATINA SEZ B

FOGLIO 1

FOGLIO 4

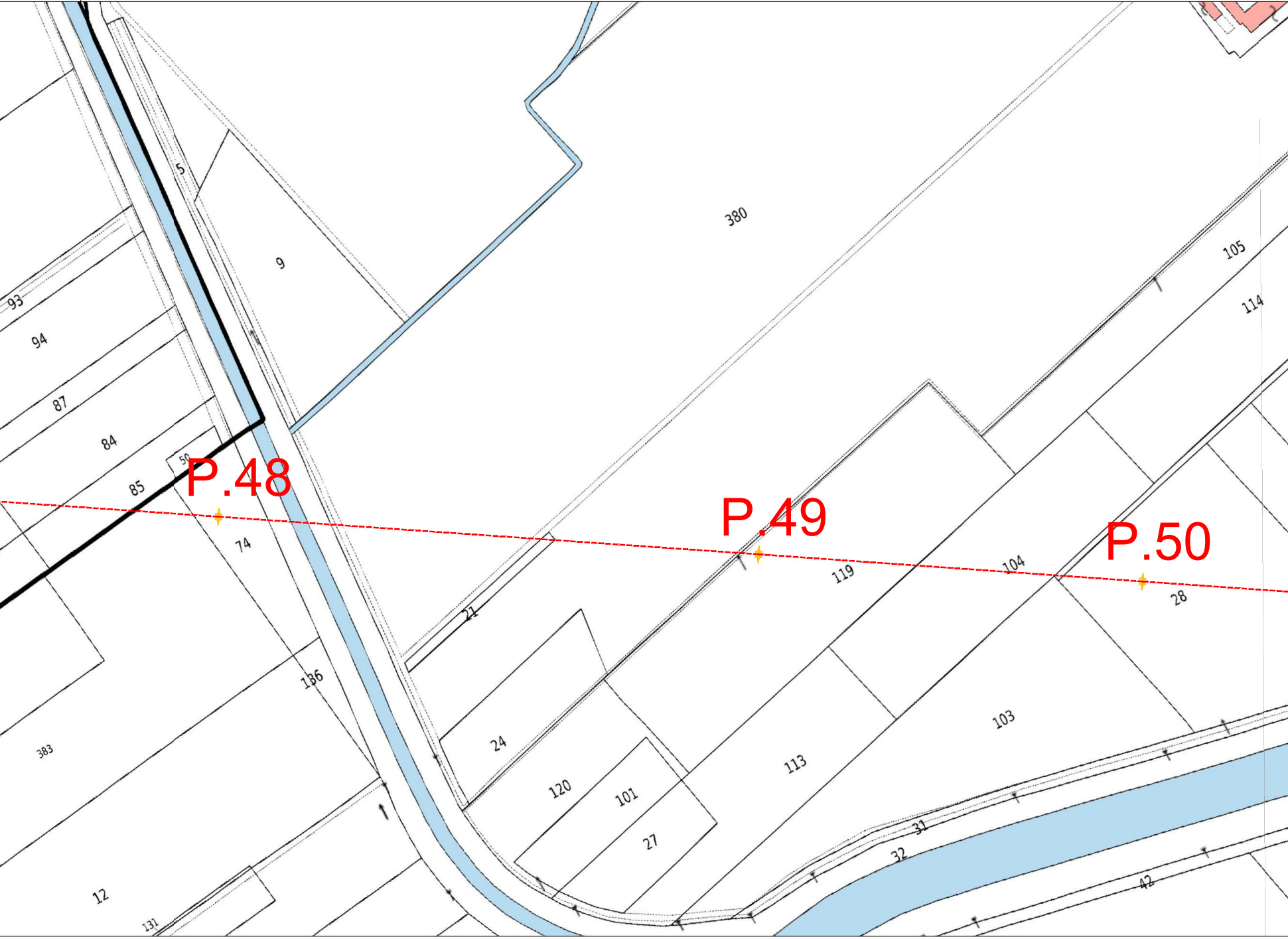
P.48
P.49
P.50
5
9
380
93
94
87
84
85
50
74
105
114
119
104
28
21
24
120
101
27
113
103
136
383
12
131
31
32
42

LATINA SEZ B | LATINA SEZ B

FOGLIO 4 | FOGLIO 5 | FOGLIO 5

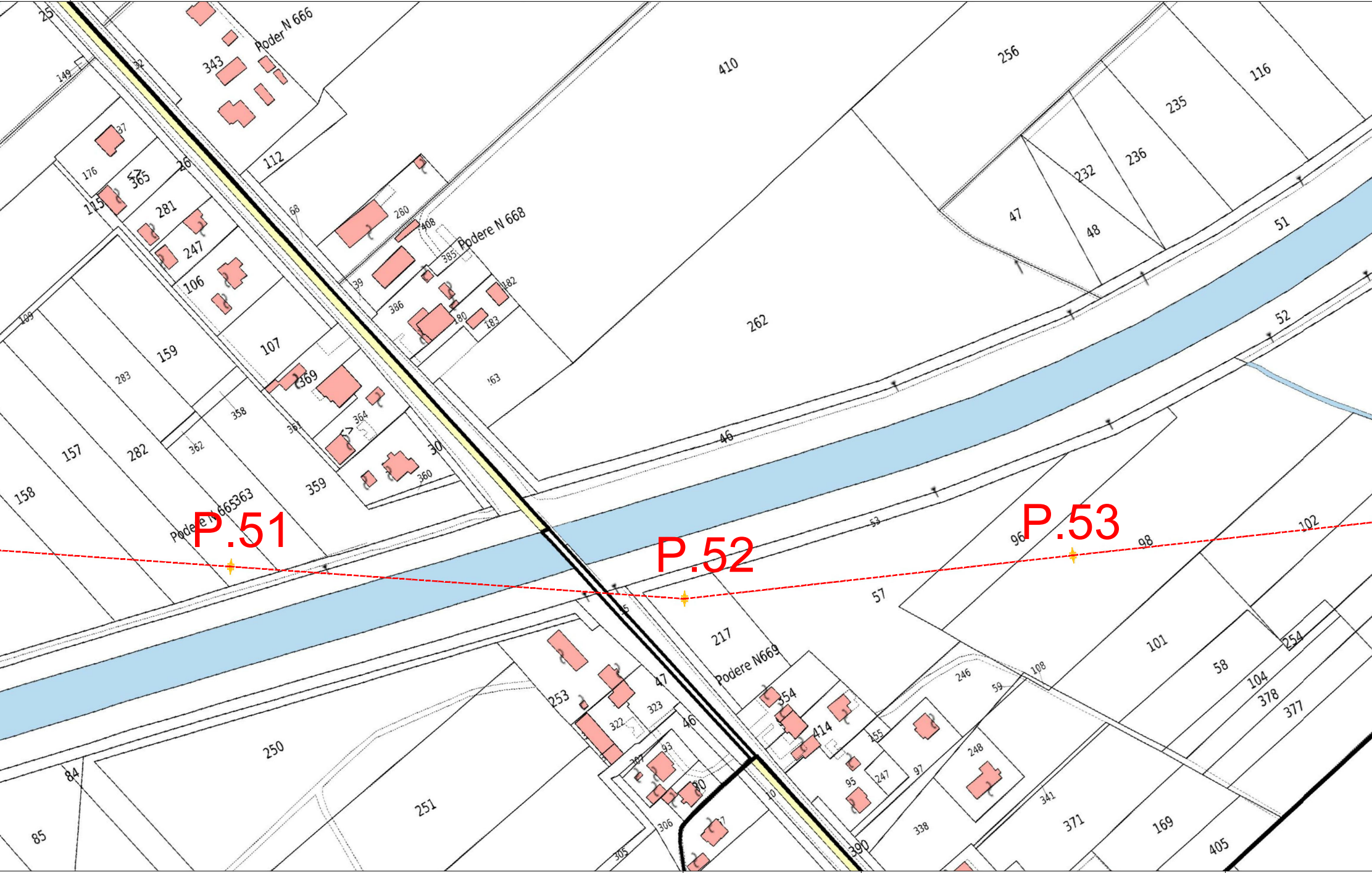
P.51
P.52
P.53
Podere N 666
Podere N 668
Podere N669
Podere N 666363
410
256
116
235
236
232
47
48
51
52
262
46
53
96
98
102
57
217
101
58
104
378
377
254
108
59
246
248
371
169
405
341
338
390
414
354
155
247
97
95
323
322
253
47
46
93
307
306
305
250
251
84
85
158
157
282
283
159
109
107
106
247
281
365
176
115
37
26
112
343
32
149
25
68
260
408
385
39
386
180
182
183
163
369
364
361
358
362
359
360
30

FOGLIO 4 | FOGLIO 9 | FOGLIO 5 | FOGLIO 5 | FOGLIO 9

LATINA SEZ B | LATINA SEZ B | LATINA SEZ B

LATINA SEZ B

FOGLIO 5 | FOGLIO 10

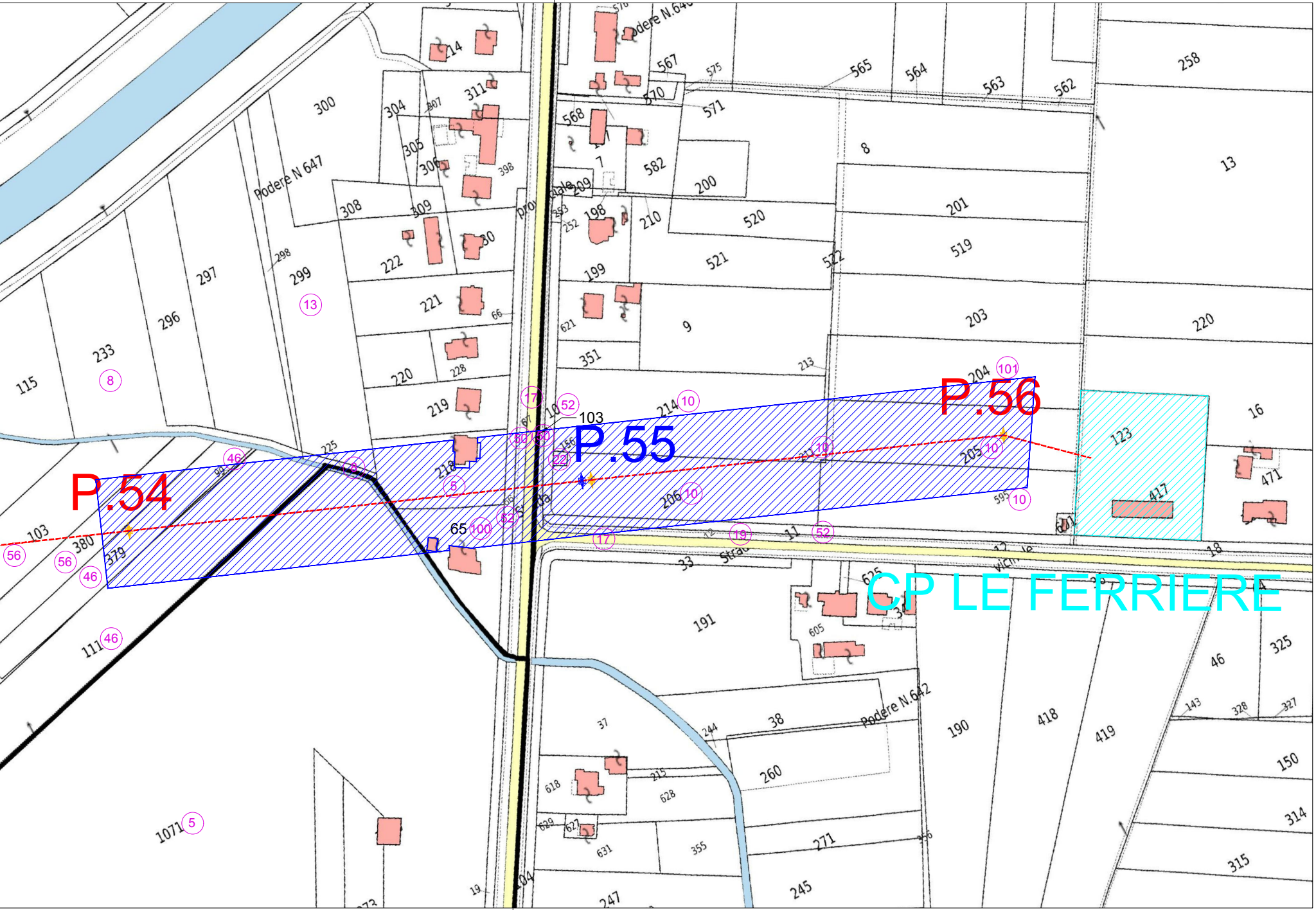
P.54
P.55
P.56
CP LE FERRIERE
Podere N 647
Podere N.642
Podere N.640
provinciale
Strada vicinale
300
304
307
311
305
306
398
308
309
222
221
220
219
218
228
66
299
298
297
296
233
115
103
380
379
111
1071
225
14
567
575
570
571
568
582
7
209
198
210
200
520
521
522
199
621
9
351
213
214
204
205
206
595
565
564
563
562
258
8
13
201
519
203
220
16
123
417
471
18
191
625
605
38
37
244
260
190
418
419
46
325
143
328
327
150
314
315
618
628
629
627
631
355
271
245
247
65
103
11
12
33
19
(13)
(8)
(46)
(56)
(5)
(17)
(52)
(50)
(22)
(10)
(101)
(100)
(19)

FOGLIO 9 | FOGLIO 10

LATINA SEZ B

Pianta Chiave

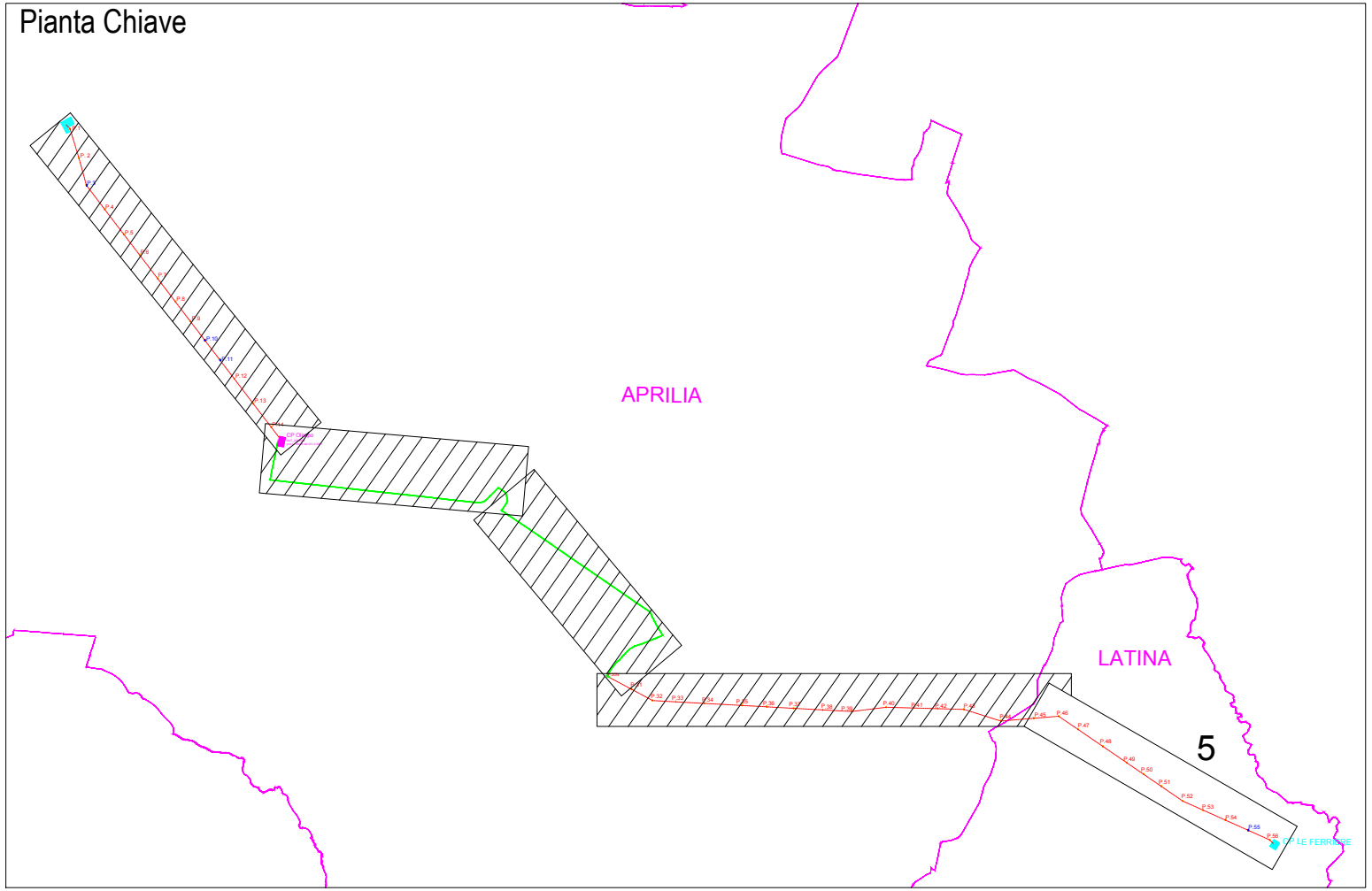
APRILIA
LATINA
5

LEGENDA

╱	Limite Foglio Catastale
- - ◆ - -	Asse Linea AT esitente oggetto di sostituzione conduttori
◆	Sostegno da sostituire per adeguamento CEM
▨	Area Potenzialmente Impegnata (Fascia di 30 m per lato asse linea)
㊻ 56	N. ID da Elenco Ditte

REGIONE LAZIO
Provincia di Latina

IMPIANTO DI RETE RTN PER LA CONNESSIONE

POTENZIAMENTO LINEA AT A 150 KV RTN
TRATTA: "CP APRILIA" - "CP LE FERRIERE"
NEI COMUNI DI APRILIA (LT) E LATINA (LT)

PTO RTN

APENDICE A: DOCUMENTAZIONE CATASTALE CON AREE POTENZIALMENTE IMPEGNATE

AREE POTENZIALMENTE IMPEGNATE SU MAPPA CATASTALE

Livello prog.	Codice Rintracciabilità	Tipo docum.	N° elaborato	N° foglio	N° REV	Tot. fogli	NOME FILE	DATA	SCALA
PTO RTN	265082289	TAV	11	5	01	5	PTO RTN 11 REV 01	25/07/2022	1:2000

REVISIONI

REV.	DATA	DESCRIZIONE	ESEGUITO	VERIFICATO	APPROVATO
00	25/07/2022	PRIMA EMISSIONE	M. SESTILI	A. COSTANTINI	G. GROSSI
01	25/10/2022	Sistemazione Area Potenzialmente Impegnata come da Indicazioni Terna portandola a 30 m per lato asse linea	M. SESTILI	A. COSTANTINI	G. GROSSI

PROGETTAZIONE:

ERMES SOLAR SOLUTION

Piazza Albania 10, 00153, Roma, Italia
Tel: +39 06.94838941
www.ermesgroup.it,
info@ermesgroup.it,
ermes@pec.ermesgroup.it
C.F.:12730811002
P. IVA: 12730811002

IL RESPONSABILE TECNICO

Ing. Alessandro Costantini

IL PROGETTISTA

Dott. Ing. GIANFRANCO GROSSI
ORDINE INGEGNERI ROMA
n. A21342
settore b

G. Grossi

GESTORE RTN - TERNA

FIRMA PER BENESTARE

RICHIEDENTE - CAPOFILA

APOLLO SOLARE S.r.l.
Via Baldassarre Peruzzi 16, 00153
Roma, Italia
Tel: +39 075 948 1199
apollosolare@ermesgroup.it
apollosolare@pec.it
C. F.: 15830141006
P. IVA: 15830141006

APOLLO SOLARE S.r.l.
L'Amministratore

FIRMA PER BENESTARE