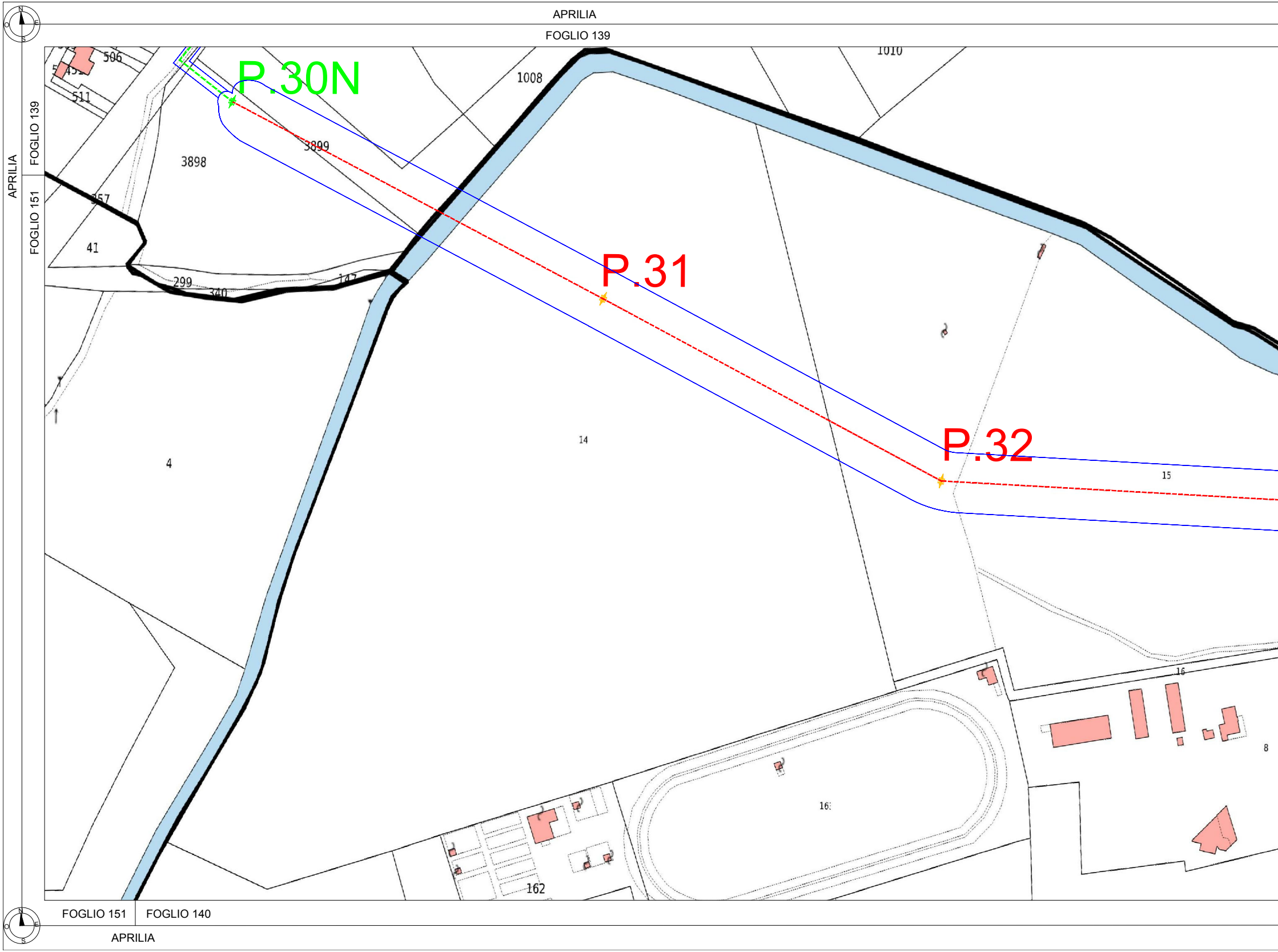
APRILIA
FOGLIO 139
APRILIA
FOGLIO 139
FOGLIO 151
P.30N
506
511
1008
1010
3899
3898
357
41
299
340
147
P.31
4
14
P.32
15
16
8
16:
162
FOGLIO 151
FOGLIO 140
APRILIA

APRILIA

FOGLIO 139	FOGLIO 141

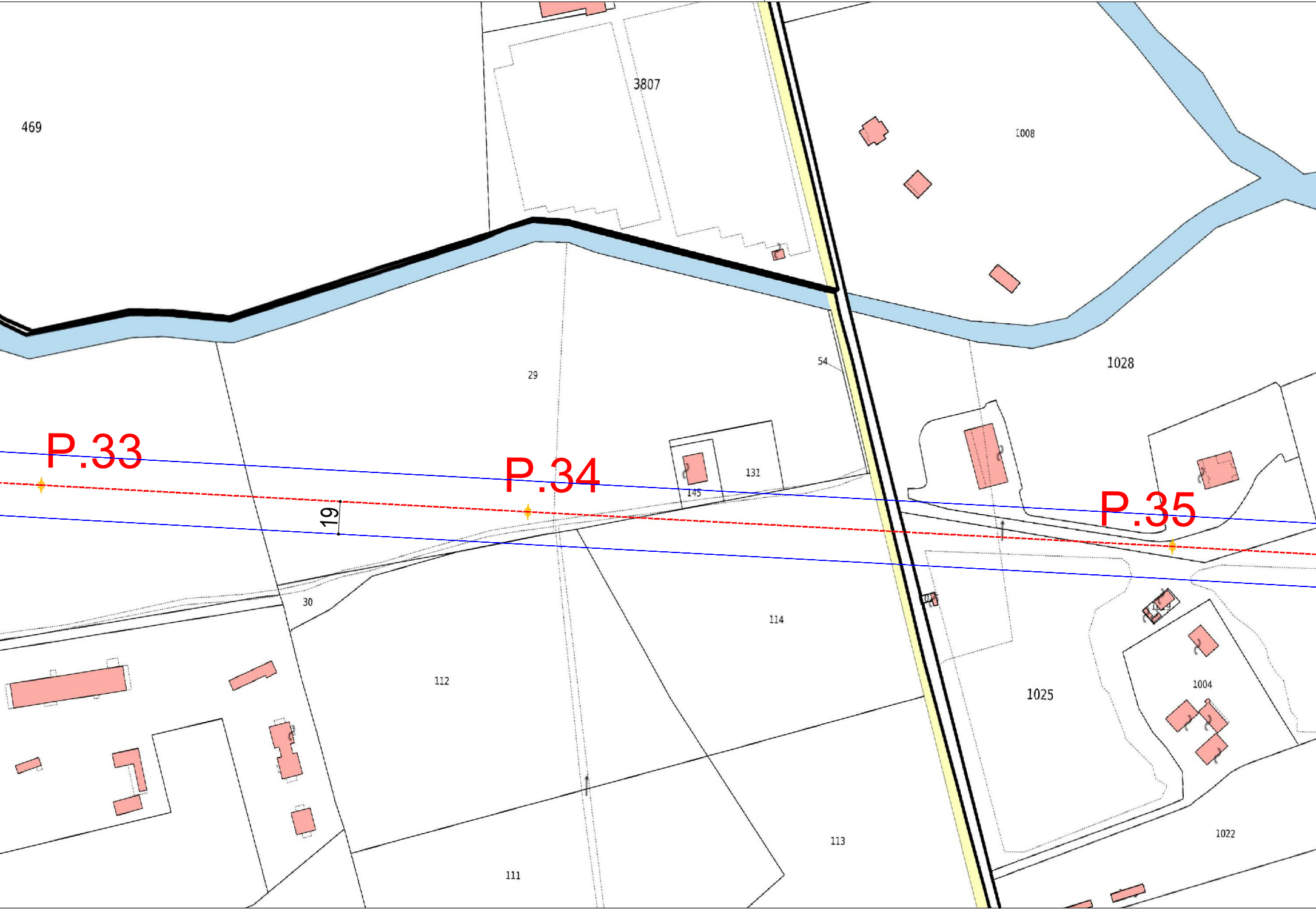

469
3807
1008
29
54
1028
P.33
P.34
P.35
19
131
145
30
114
112
1025
1004
113
1022
111

FOGLIO 140	FOGLIO 141

APRILIA

APRILIA

FOGLIO 141 | FOGLIO 143

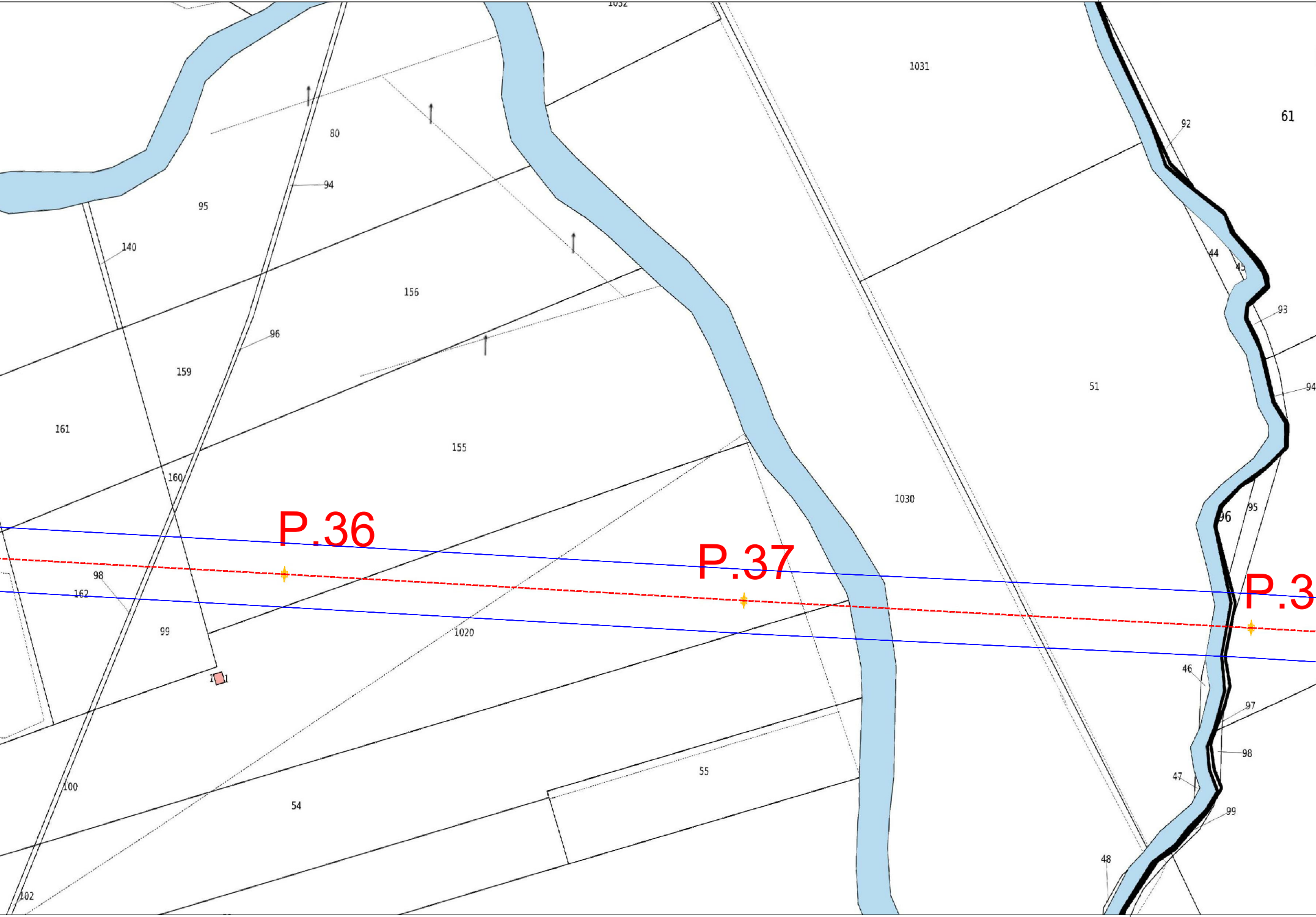
1032
1031
61
80
94
92
95
140
156
44
45
93
96
159
51
94
161
155
160
1030
P.36
96
95
P.37
98
162
P.3
99
1020
46
1
97
98
55
47
100
54
99
48
102

FOGLIO 141 | FOGLIO 143

APRILIA

APRILIA	
FOGLIO 143	FOGLIO 128

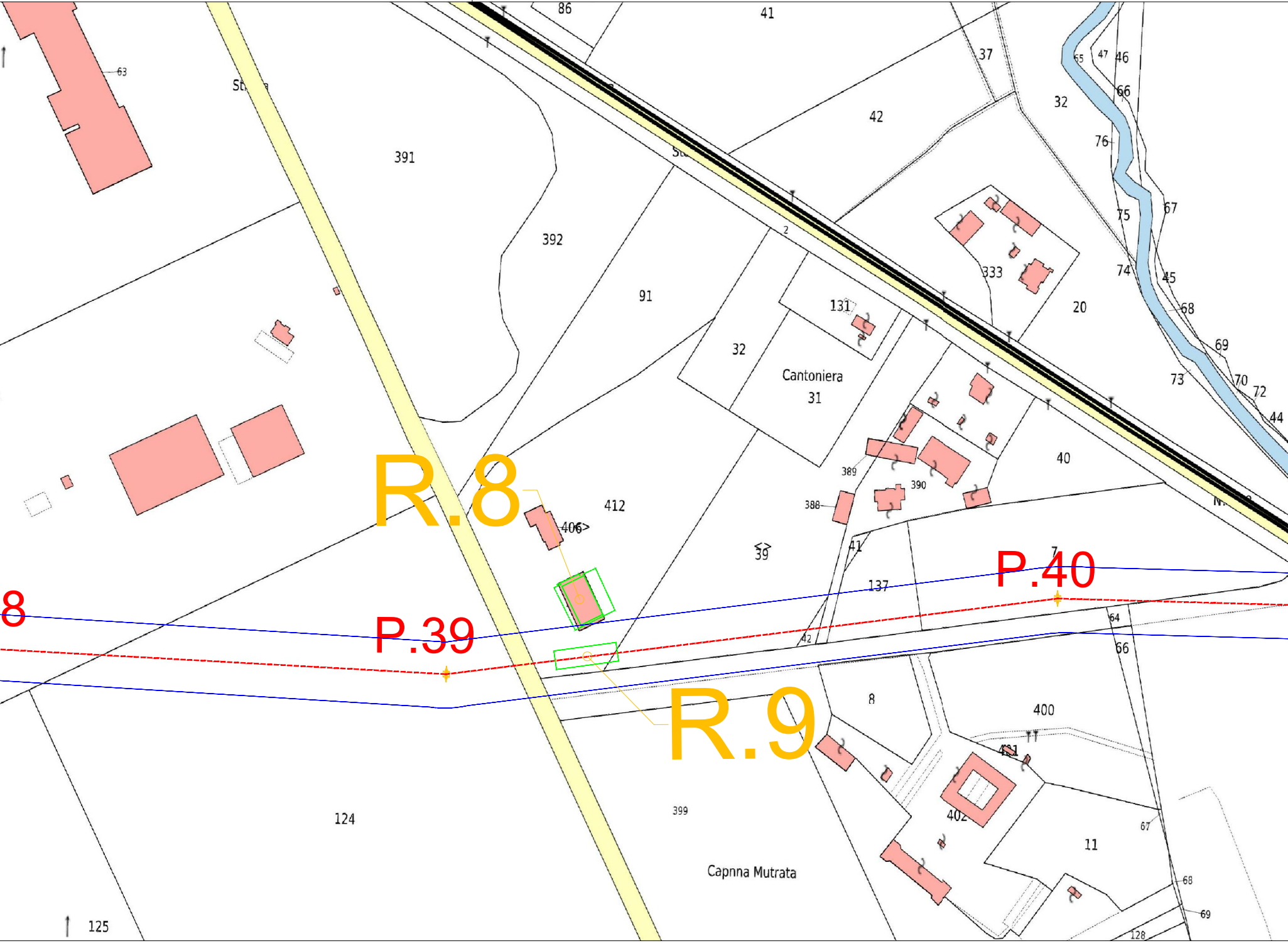
86
41
63
St
391
37
42
32
65
47
46
66
76
392
75
67
333
74
45
91
2
131
20
68
32
Cantoniera
31
69
73
70
72
44
R.8
389
40
390
388
412
406
39
41
7
P.40
137
8
P.39
64
42
66
R.9
8
400
401
124
399
402
67
11
Capnna Mutrata
68
125
69
128

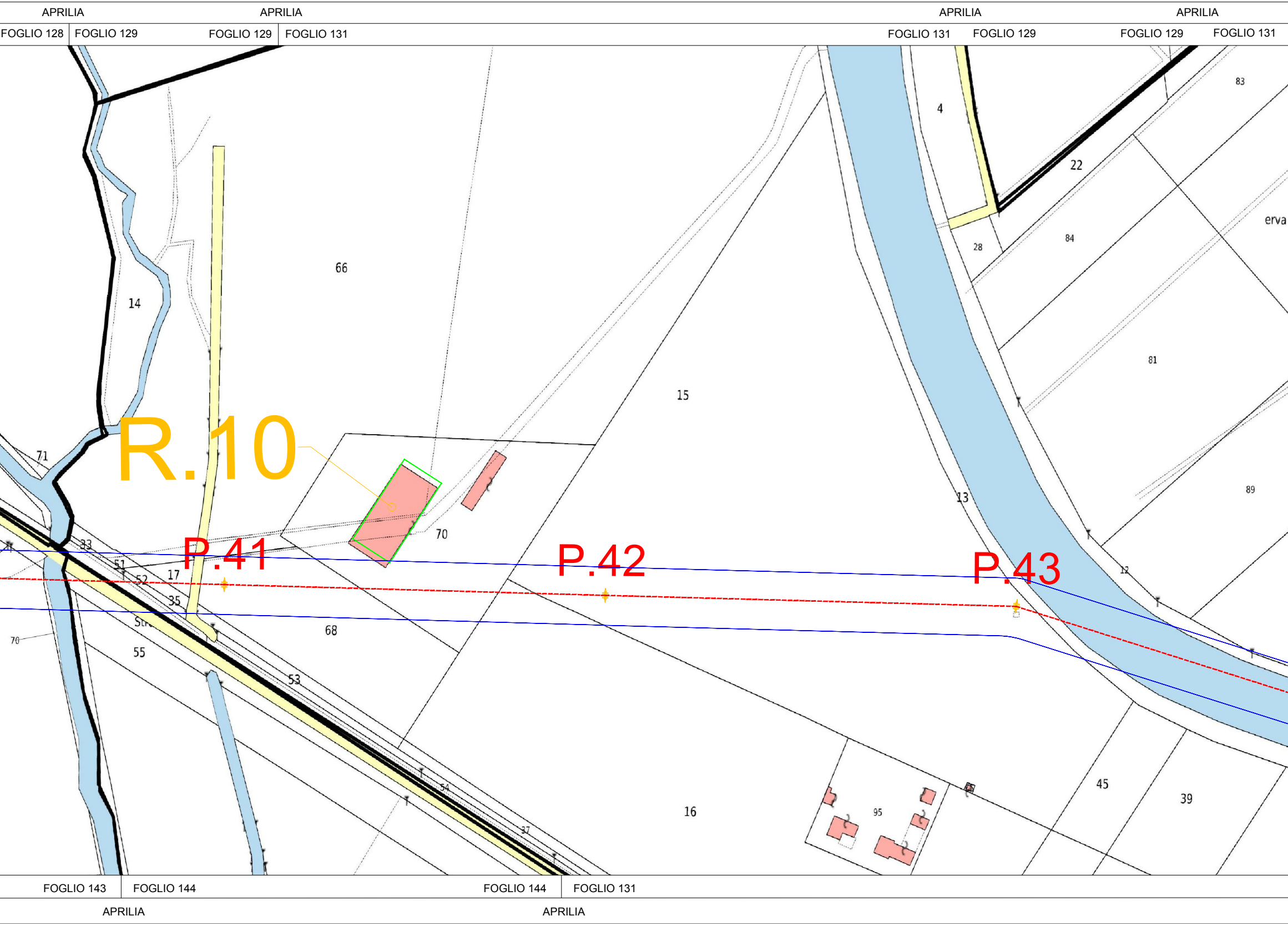
APRILIA
APRILIA
APRILIA
APRILIA
FOGLIO 128
FOGLIO 129
FOGLIO 129
FOGLIO 131
FOGLIO 131
FOGLIO 129
FOGLIO 129
FOGLIO 131
83
4
22
erva
28
84
66
14
81
15
71
R.10
13
89
70
33
51
52
17
P.41
P.42
P.43
12
35
Str
68
70
55
53
45
39
95
16
54
37
FOGLIO 143
FOGLIO 144
FOGLIO 144
FOGLIO 131
APRILIA
APRILIA

APRILIA	LATINA SEZ B
FOGLIO 131	FOGLIO 1

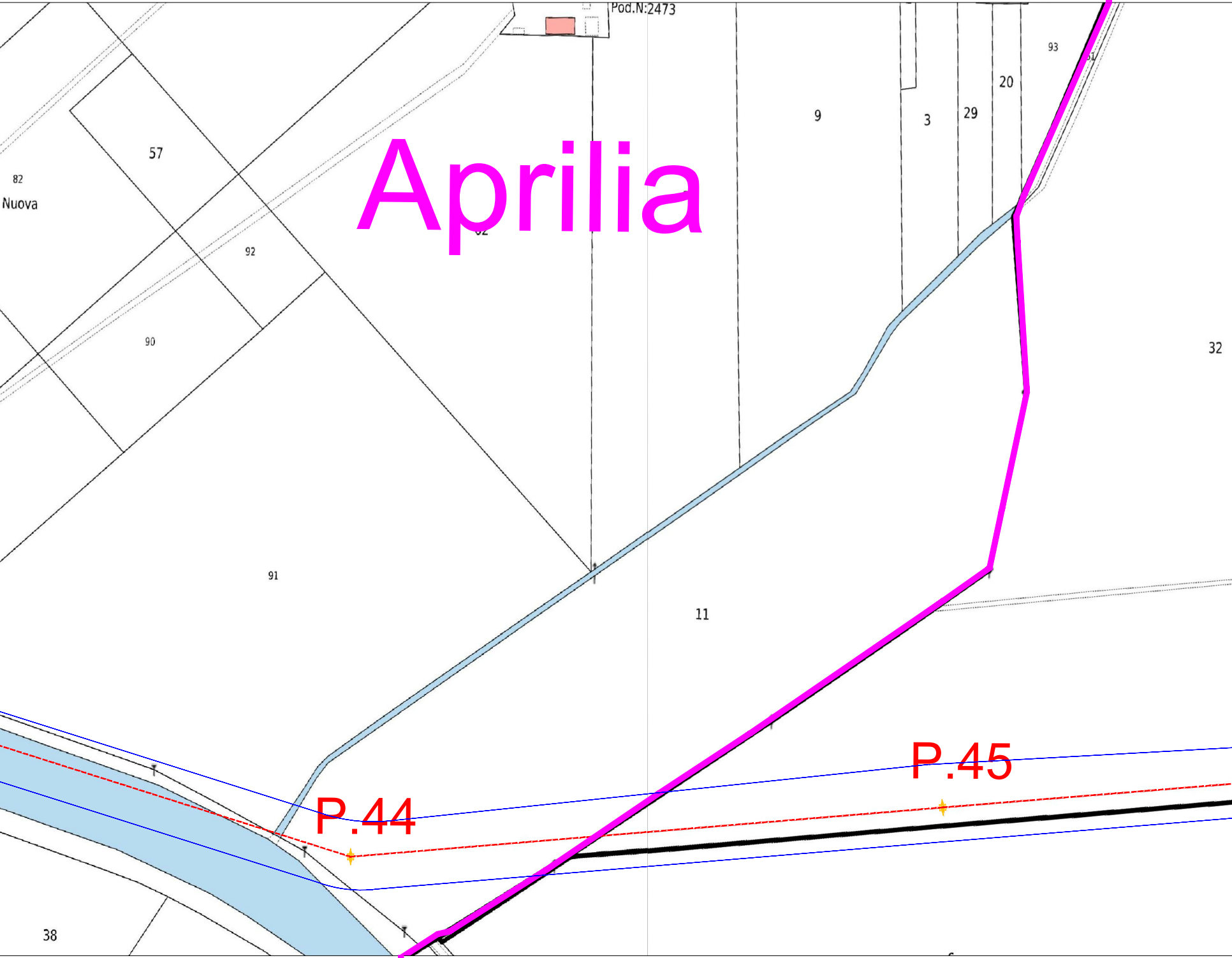
Pod.N:2473
93
20
9
3
29
57
82
Nuova
Aprilia
92
90
32
91
11
P.45
P.44
38

FOGLIO 131	FOGLIO 3
APRILIA	LATINA SEZ B

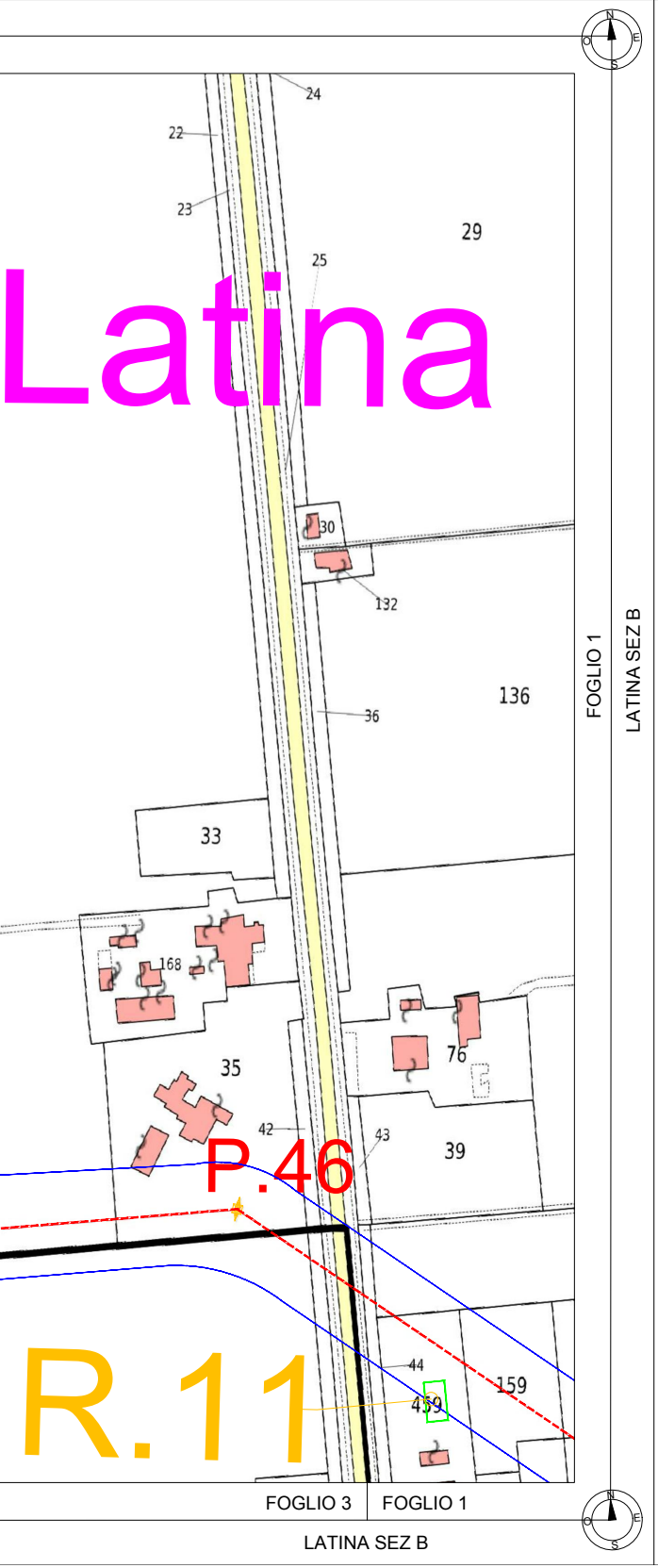
24
22
23
29
25
Latina
30
132
136
36
33
168
35
76
42
43
39
P.46
R.11
44
459
159
FOGLIO 3
FOGLIO 1
LATINA SEZ B
FOGLIO 1
LATINA SEZ B
N
E
S
O

Pianta Chiave

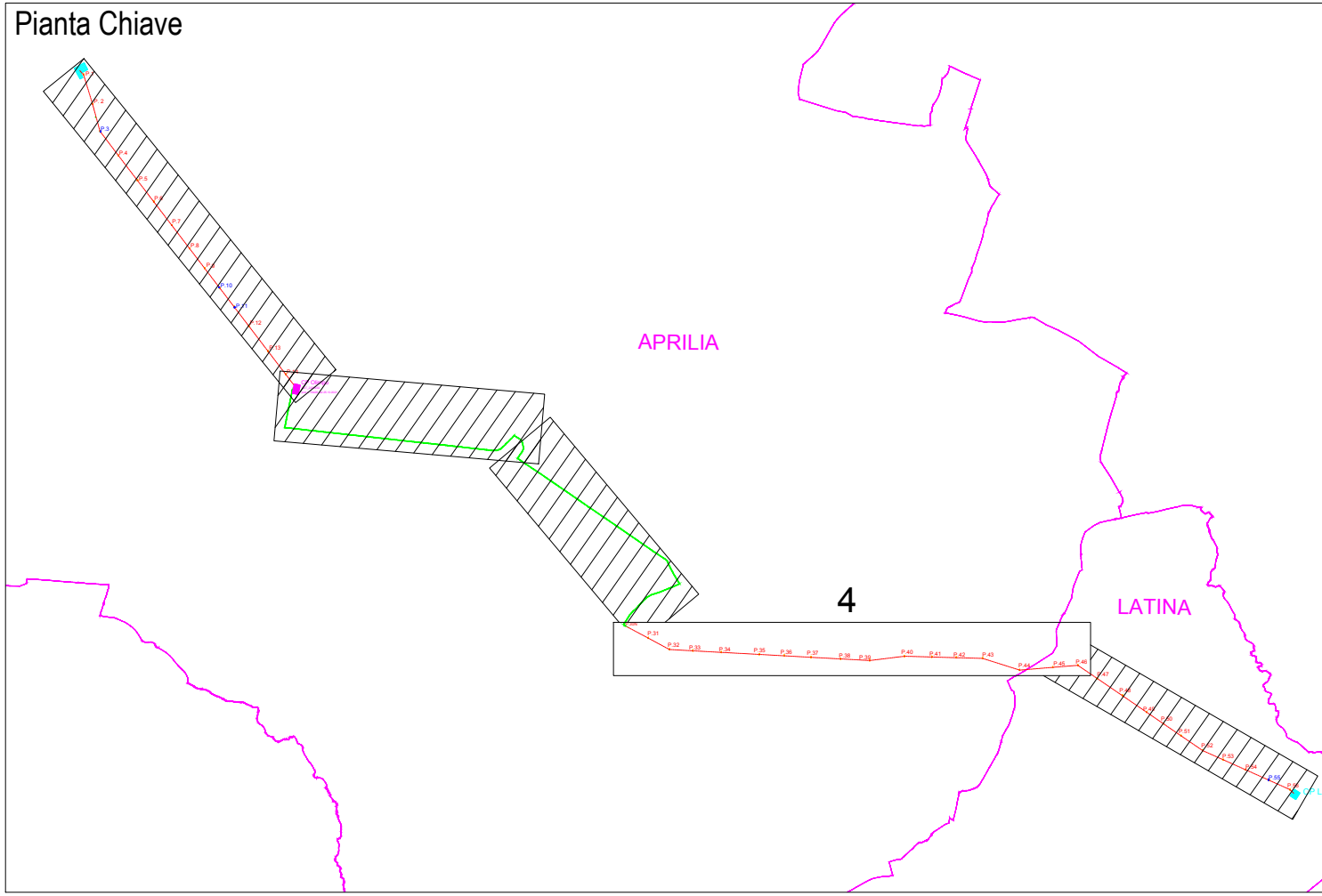
APRILIA
LATINA
4
P.31
P.32
P.33
P.34
P.35
P.36
P.37
P.38
P.39
P.40
P.41
P.42
P.43
P.44
P.45
P.46
P.47

LEGENDA

╱	Confine amministrativo
━	Limite Foglio Catastale
19	Asse Linea AT esitente oggetto di sostituzione conduttori
▭	Recettori rilevati in DPA
R.9	Numerazione recettori rilevati rispetto all'asse linea
⚡	Sostegno Capolinea per transizione linea aerea - Attrezzato con mensole porta terminali AT
7	Tracciato nuovo cavidotto interrato AT a 150 kV con DPA

Cavo

A

REGIONE LAZIO
Provincia di Latina

IMPIANTO DI RETE RTN PER LA CONNESSIONE

POTENZIAMENTO LINEA AT A 150 KV RTN
TRATTA: "CP APRILIA" - "CP LE FERRIERE"
NEI COMUNI DI APRILIA (LT) E LATINA (LT)

PTO RTN

PARTE GENERALE

INQUADRAMENTO OPERE RTN SU MAPPA CATASTALE CON DPA

Livello prog.	Codice Rintracciabilità	Tipo docum.	N° elaborato	N° foglio	Tot. fogli	NOME FILE	DATA	SCALA
PTO RTN	265082289	TAV	16B	4	5	PTO RTN 16B	06/12/2022	1:2000

REVISIONI

REV.	DATA	DESCRIZIONE	ESEGUITO	VERIFICATO	APPROVATO
00	06/12/2022	PRIMA EMISSIONE	M. SESTILI	A. COSTANTINI	G. GROSSI

PROGETTAZIONE:

ERMES
SOLAR SOLUTION

Piazza Albania 10, 00153, Roma, Italia
Tel: +39 06.94838941
www.ermesgroup.it,
info@ermesgroup.it,
ermes@pec.ermesgroup.it
C.F.:12730811002
P. IVA: 12730811002

IL RESPONSABILE TECNICO

Ing. Alessandro Costantini

IL PROGETTISTA

Dott. Ing. GIANFRANCO GROSSI
ORDINE INGEGNERI ROMA
n. A21342
settore b

GESTORE RTN - TERNA

FIRMA PER BENESTARE

RICHIEDENTE - CAPOFILA

APOLLO SOLARE S.r.l.

Via Baldassarre Peruzzi 16, 00153
Roma, Italia
Tel: +39 075 948 1199
apollosolare@ermesgroup.it
apollosolare@pec.it
C. F.: 15830141006
P. IVA: 15830141006

APOLLO SOLARE S.r.l.
L'Amministratore

FIRMA PER BENESTARE