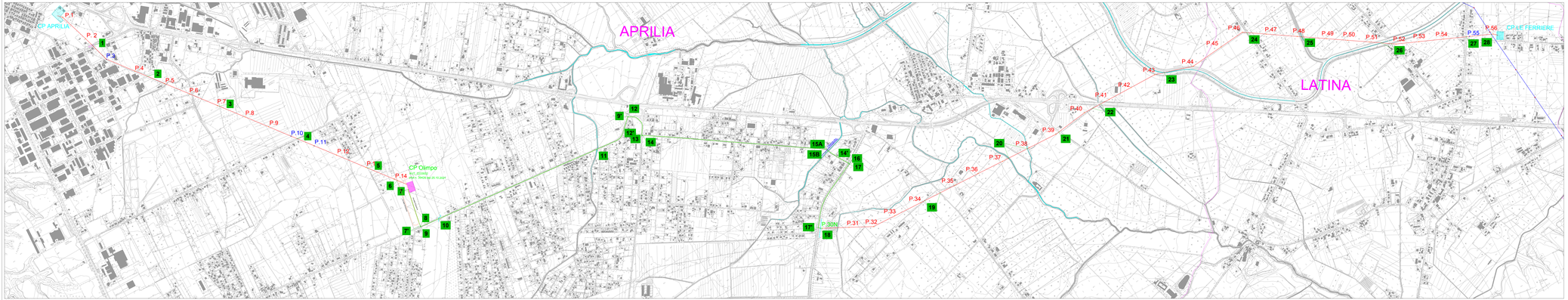

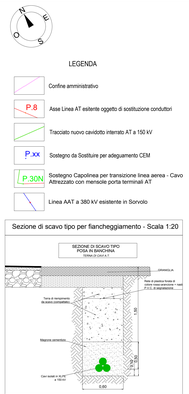

ELENCO ATTRAVERSAMENTI

Tratto Linea Aerea AT "CP Aprilia" – "CP Olimpo"

N.	Campata	Attraversamento
1	P.2 – P.3	Via del Commercio
2	P.4 – P.5	Via delle Scienze
3	P.6 – P.7	Via Francesco Baracca
4	P.10 – P.11	Via dei Giardini
5	P.13 – P.14	Via N. Tommaseo
6	P.14 – CP Olimpo	Via della Produzione

Tratto nuovo Cavidotto AT "CP Olimpo" - P.30N

7-7'	Fiancheggiamento Via della Produzione (410 m)
8	Attraversamento SP 013 al km 0+150
9-9'	Fiancheggiamento su SP 013 dal km 0+150 al km 2+455
10	Attraversamento Corso d'acqua naturale secondario "Vallicelle"
11	Attraversamento Corso d'acqua naturale "Fosse delle Cannucce"
12-12'	Fiancheggiamento Via Selciatella (280 m)
13	Attraversamento Trasversale Via Selciatella (6 m)
14-14'	Fiancheggiamento Via Vallellina (2060 m)
15A	Attraversamento Oleodotto Pomezia-Gaeta
15B	Attraversamento Corso d'acqua naturale secondario "Rio Torto"
16	Attraversamento trasversale della SP 87/b al km 16+220
17-17'	Fiancheggiamento su SP 87/b dal km 16+220 al km 16+935
18	Attraversamento Metanodotto

Tratto Linea AT P.30N – "CP Le Ferriere"

	Campata	Opera Attraversata
19	P.34 – P.35	Via Montecristo Via del Giglio
20	P.37 – P.38	Fiume Astura - Fosso della Crocetta
21	P.39 – P.40	Via Ferriere-Nettuno
22	P.40 – P.41	Via Ferriere – Nettuno SS 148 Pontina al km 56+170
23	P.43 – P.44	Fosso Spaccasassi
24	P.46 – P47	Strada del Cavaliere
25	P.48 – P.49	Fosso del Fico
26	P.51 – P.52	Strada Campovivo Fosso Spaccasassi
27	P.54 – P.55	Via Nettuno
28	P.55 – P.56	Incrocio con Linea AAT a 380 kV

Nota: Per gli attraversamenti aerei far riferimento al profilo altimetrico PTO RTN 13

Attraversamento n. 10 - Corso d'acqua naturale secondario "Vallicelle"

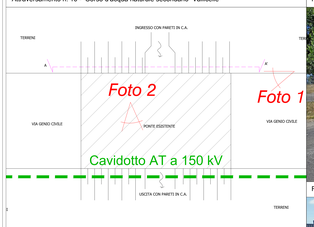

Foto 1

Foto 2

Attraversamento n. 11 - Corso d'acqua naturale secondario "Fosso delle Cannucce"

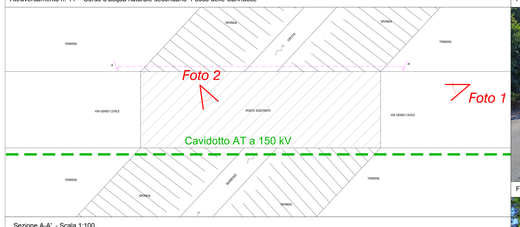

Sezione A-A' - Scala 1:100

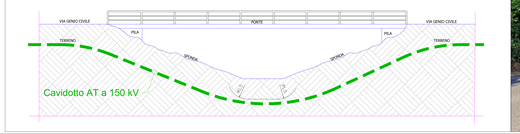

Foto 1

Foto 2

Attraversamento n. 11 - Corso d'acqua naturale secondario "Fosso delle Cannucce"

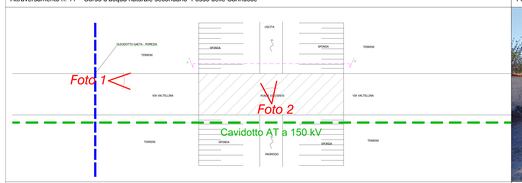

Sezione A-A' - Scala 1:100

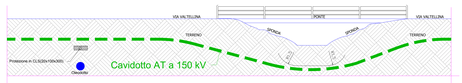

Foto 1

Foto 2

Interferenza n. 18 - Metanodotto

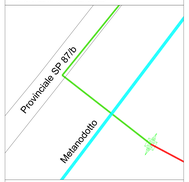

Sezioni - 1:50

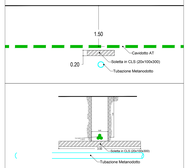

REGIONE LAZIO
Provincia di Latina

IMPIANTO DI RETE RTN PER LA CONNESSIONE

POTENZIAMENTO LINEA AT A 150 KV RTN
TRATTA: "CP APRILIA" - "CP LE FERRIERE"
NEI COMUNI DI APRILIA (LT) E LATINA (LT)

PTO RTN

PARTE GENERALE

ATTRAVERSAMENTI - INTERFERENZE DELLE OPERE RTN: PLANIMETRIA E SEZIONI

Livello prog.	Codice Rintracciabilità	Tipo disegno	N° elaborato	N° foglio	Tot fogli	NOME FILE	DATA	SCALA
PTO RTN	265082289	TAV	8.1	//	//	PTO RTN 8.1	25/07/2022	---

REVISIONI

REV.	DATA	DESCRIZIONE	ESEGUITO	VERIFICATO	APPROVATO
00	00/00/00	PRIMA EMISSIONE	N. RESTILI	A. COSTANTINI	G. GRIGINI

PROGETTAZIONE

ERMES ENGINEERING & CONSULTING
Piazza Mazzini 19, 00135 Roma, Italia
P. IVA 14243311009
+39 06 83775538
info@ermes-ec.it
PEC: ermes@pec.ingpec.eu
C.F. e Iscrizione REA: RM 1635915
Capitale Sociale: € 10.000,00 i.v.

IL RESPONSABILE TECNICO
Ing. Alessandro Colantoni

IL PROGETTISTA
ORDINE DEGLI INGEGNERI PROV. ROMA
Ing. Alessandro Colantoni
A31442

GESTORE RTN - TERNA

PROPRIETARIO - CAPOFILA
APOLLO SOLARE S.r.l.
Via Giuseppe Mazzini 13, 00195
Roma (RM) - Italia
apollosolare@legalmail.it
C.F. e P.IVA: 16821441004
Capitale Sociale: € 10.000,00 i.v.

IL PROPRIETARIO
APOLLO SOLARE S.r.l.
Via Giuseppe Mazzini 13
00195 Roma
C.F. e P.IVA 16821441004