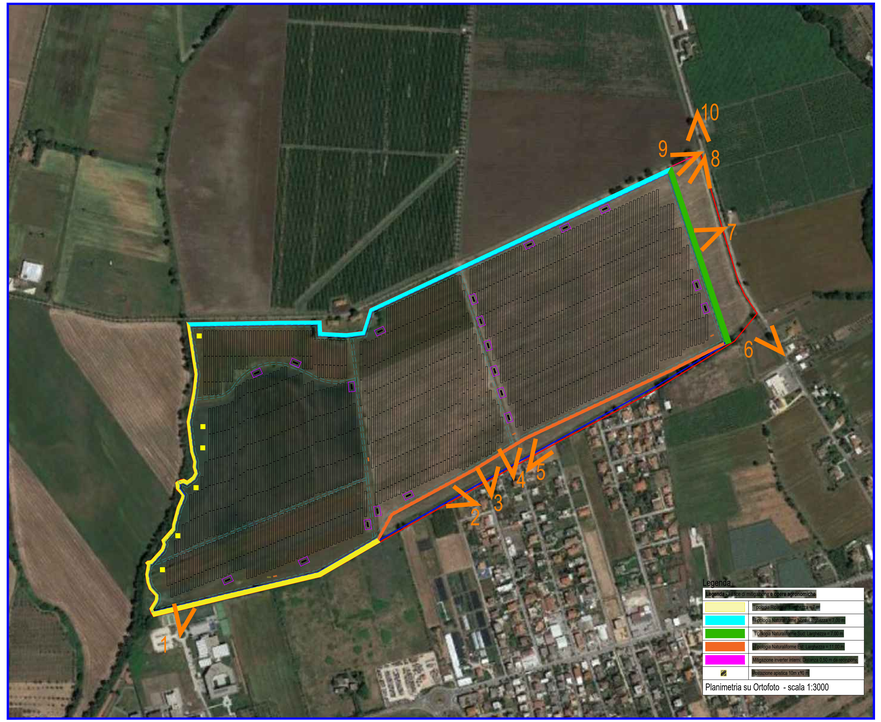

Planimetria su Ortofoto - scala 1:3000

Vista 1 - Stato di Fatto

Vista 1 - Stato di Progetto senza mitigazioni

Vista 1 - Stato di Progetto con mitigazioni

Vista 2 - Stato di Fatto

Vista 2 - Stato di Progetto senza mitigazioni

Vista 2 - Stato di Progetto con mitigazioni

Vista 3 - Stato di Fatto

Vista 3 - Stato di Progetto senza mitigazioni

Vista 3 - Stato di Progetto con mitigazioni

Vista 4 - Stato di Fatto

Vista 4 - Stato di Progetto senza mitigazioni

Vista 4 - Stato di Progetto con mitigazioni

Vista 5 - Stato di Fatto

Vista 5 - Stato di Progetto senza mitigazioni

Vista 5 - Stato di Progetto con mitigazioni

Vista 6 - Stato di Fatto

Vista 6 - Stato di Progetto senza mitigazioni

Vista 6 - Stato di Progetto con mitigazioni

Vista 7 - Stato di Fatto

Vista 7 - Stato di Progetto senza mitigazioni

Vista 7 - Stato di Progetto con mitigazioni

Vista 8 - Stato di Fatto

Vista 8 - Stato di Progetto senza mitigazioni

Vista 8 - Stato di Progetto con mitigazioni

Vista 9 - Stato di Fatto

Vista 9 - Stato di Progetto senza mitigazioni

Vista 9 - Stato di Progetto con mitigazioni

Vista 10 - Stato di Fatto

Vista 10 - Stato di Progetto senza mitigazioni

Vista 10 - Stato di Progetto con mitigazioni

N.B: Le foto 2-4-5 sono state scattate dai balconi delle abitazioni adiacenti al futuro impianto; l'indagine fotografica e le successive fotosimulazioni sono state redatte al fine di meglio illustrare la percezione dagli edifici e l'integrazione visiva con gli stessi.

Mitigazioni Inverter interni al campo



Render

Mancano sezioni aggiornate da Cattaruzzi

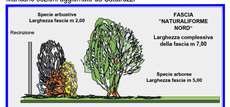

m 1,00	m 3,00	m 3,00	Distanza impianti
m 2,00	m 5,00		Dimensione fasce
m 7,00			Larghezza mitigazione

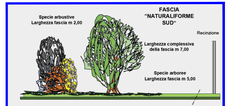

m 1,00	m 3,00	m 3,00	Distanza impianti
m 2,00	m 5,00		Dimensione fasce
m 7,00			Larghezza mitigazione

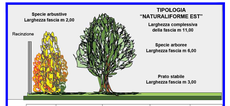

m 1,50	m 3,50	m 3,00	Prato stabile	Area di interesse archeologico
Distanza impianti				
m 2,00	m 6,00		m 3,00	
Dimensione fasce				
m 11,00				
Larghezza mitigazione				



m 1,50	m 2,50	m 3,00	Distanza impianti
m 3,00	m 4,00		Dimensione fasce
m 7,00			Larghezza mitigazione

Firmato digitalmente da
Riccardo Valz Gris
CN = Valz Gris Riccardo
C = IT

Il presente documento è stato revisionato, le revisioni sono evidenziate dai riquadri in blu

COMUNE DI LANUVIO

PROVINCIA DI ROMA CAPITALE

IMPIANTO SOLARE AGRIVOLTAICO DA 54,2016 MWp - RNE 1 Lanuvio Solar

Istanza di valutazione di impatto ambientale per la costruzione e l'esercizio di impianti di produzione di energia elettrica alimentati da fonti rinnovabili ai sensi dell'art. 23, 24-24bis e 20 D.lgs. n.152/2006

IMMOBILE	Comune di Lanuvio Foglio 34 Mappali 31parte, 82parte, 93 e 272parte	
PROGETTO **VALUTAZIONE DI IMPATTO AMBIENTALE**	OGGETTO **TAV09** - MITIGAZIONI ED OPERE AGRONOMICHE	SCALA **1:3000**
REVISIONE - DATA	VERIFICATO	APPROVATO
REV.00 - 13/05/2023		
IL RICHIEDENTE	RNE 1 S.r.l. 20144 Milano - Via le San Michele del Carso 22 Firmato digitalmente da: Giovanni Cattaruzzi Data: 24/05/2023 11:41:09 FIRMA	ReFeel
IL PROGETTISTA	Ing. Riccardo Valz Gris FIRMA	
TEAM DI PROGETTO	Arch. Rosalba Teodoro – Ing. Francesca Imbrogno Per. Ag. Giovanni Cattaruzzi LAND LIVE Sede Milano - Citycenter Regus - Via Lepetit 6/10 Tel. +39 02 0069 6321 13900 Biella - Via Repubblica 41 Tel. +39 015 33938 - Fax +39 015 30678	LAND LIVE