

**COMUNI DI ISOLA DI CAPO RIZZUTO E CUTRO**  
**PROVINCIA CROTONE**



**PROGETTO DEFINITIVO PARCO EOLICO "FAUCI"**

Elaborato:FA\_AMB\_R08

Scala:-

Data:15/02/2023

**RELAZIONE TECNICA RILIEVO GPS E LIBRETTO DELLE MISURE**

**COMMITTENTE:**

ENERGIA LEVANTE s.r.l.  
Via Luca Gaurico – Regus Eur - Cap 00143 ROMA  
P.IVA 10240591007 - REA RM1219825 -[energialevantesrl@legalmail.it](mailto:energialevantesrl@legalmail.it)  
SOCIETA' DEL GRUPPO



[www.sserenewables.com](http://www.sserenewables.com) Tel +39 0654832107

**PROFESSIONISTA:**

Geom. Giuseppe Coppoletta

N°REVISIONE	DATAREVISIONE	ELABORATO	CONTROLLATO	APPROVATO	NOTE
				Ing. Mercurio	

E' vietata la copia anche parziale del presente elaborato

# RELAZIONE TECNICA

## Premessa

Il sottoscritto professionista Giuseppe Coppoletta con studio tecnico sito in Simeri Crichi (CZ) in via Cavour n° 24, iscritto all'albo dei geometri della provincia di Catanzaro al n° 2678, ho ricevuto dell'incarico conferitomi dall' Ingegnere Rosario Mattace residente in 4° traversa Via Reggio n.6 Crotona (Kr), per l'esecuzione dei rilievi topografici delle aree interessate dalla costruzione di un parco eolico denominato Fauci nel comune di Isola Capo Rizzuto in provincia di Crotona .

## **DESCRIZIONE DELLA METODOLOGIA E STRUMENTAZIONE USATA PER ESUGUIRE IL RILIEVO TOPOGRAFICO.**

Nel mese di aprile 2022 è stato realizzato Il rilievo topografico planimetrico e altimetrico con l'utilizzo di due unità GPS modello GR5 della marca "Topcon", a doppia frequenza che utilizza i due sistemi di posizionamento - GPS, GLONASS - in **Modalità RTK (Real Time Kinematic)**.

## **Determinazione del sistema di coordinate " WGS 84 "**

Per l'orientamento cartografico è stata utilizzata la Rete nazionale certificata di stazioni Gps permanenti "Topnet Live" , la quale fornisce un servizio di correzione del posizionamento GNSS in tempo reale, assegnando una proiezione orizzontale UTMNorth\_Zone\_33:12E to 18E e verticale sul Geoide = Egm 96. Su entrambi le unità gps utilizzate, per l'esecuzione del rilievo, è stata assegnata l'identica proiezione verticale ed orizzontale.

Al fine di avere un controllo sulla proiezione cartografica e punti di riferimento univoci, sono stati rilevati cinque punti, che racchiudono l'area interessata, delle rete geodetica regionale e precisamente:

il n° 237624 sito nel comune di Cutro






il n° 243602 sito nel comune di Isola Capo Rizzuto

il n° 243651 sito nel comune di Isola Capo Rizzuto




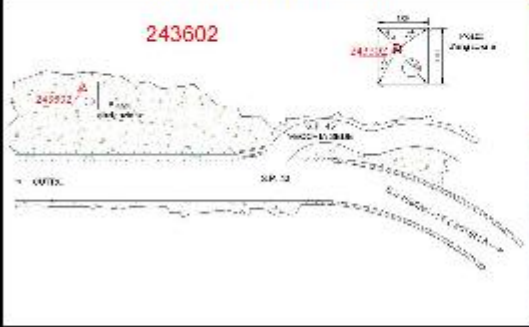

il n° 243654 sito nel comune di Isola Capo Rizzuto

il n° 243655 sito nel comune di Isola Capo Rizzuto.





Aventi le seguenti monografie fornite dalla Regione Calabria

	<b>REGIONE CALABRIA</b>			Vertice n°		
				237624		
<b>VERTICI REGIONALI DI RAFFITTIMENTO DELLA RETE FONDAMENTALE IGM95</b>						
<b>COMUNE</b>		CUTRO				
<b>ACQUISIZIONE</b>		31/08/2009				
<b>MATERIALIZZAZIONE ED ACCESSO</b>		Il punto 237624 è materializzato su marciapiede in cemento all'ingresso della zona industriale del comune di Cutro(KR), ci si arriva percorrendo la S.S. 106 bis per circa 7,3 km in direzione Cutro				
<b>COLLEGAMENTI ALTIMETRICI</b>		Caposaldo collegato	Dislivello (m)			
<b>COORDINATE E QUOTE</b>		quota s.l.m.	46,275	quota ell.	83,753	
<b>Geografiche (Roma 40)</b>	<b>Piane (Gauss Boaga)</b>	<b>Geografiche (WGS84)</b>	<b>Piane (UTM-WGS84)</b>	<b>Geografiche (ED50)</b>	<b>Piane (UTM-ED50)</b>	<b>Piane Cas-Soldner</b>
φ 39°00'21.7666"	N 4 319 329.336	φ 39°00'24.0139"	N 4 319 325.775	φ 39°00'27.7595"	N 4 319 515.351	X
λ 4°29'51.7745"	E 2 688 858.184	λ 16°57'00.2433"	E 688 850.782	λ 16°57'02.8071"	E 688 912.741	Y
<b>RIFERIMENTI CARTOGRAFICI</b>						
IGM 1:50000 Foglio N° 570		CTR 1:5000 Elemento N° 570163				
						
SCHIZZO MONOGRAFICO			FOTOGRAFIA			
						



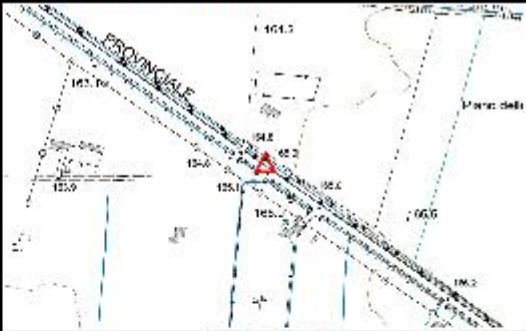




	<b>REGIONE CALABRIA</b>			Vertice n°		
				<b>243602</b>		
<b>VERTICI REGIONALI DI RAFFITTIMENTO DELLA RETE FONDAMENTALE IGM95</b>						
<b>COMUNE</b>	ISOLA DI CAPO RIZZUTO					
<b>ACQUISIZIONE</b>	31/08/2009					
<b>MATERIALIZZAZIONE ED ACCESSO</b>	Il punto 243602 può essere raggiunto dalla S.S. 106/E90, all'uscita Campotongo (di fronte uscita La Castellia), su S.P. 43, percorrendo quest'ultima per circa 5,1 km in direzione Cutro. È materializzato su un pozzo dell'acqua d'irrigazione in cls adiacente alla S.P. 43.					
<b>COLLEGAMENTI ALTIMETRICI</b>	Caposaldo collegato		Dislivello (m)			
<b>COORDINATE E QUOTE</b>	quota s.l.m.	180.921	quota ell.	217.536		
<b>Geografiche (Roma 40)</b>	<b>Piane (Gauss Boaga)</b>	<b>Geografiche (WGS84)</b>	<b>Piane (UTM-WGS84)</b>	<b>Geografiche (ED50)</b>	<b>Piane (UTM-ED50)</b>	<b>Piane Cas-Soldner</b>
φ 38°58'11.1458"	N 4 315 425.532	φ 38°58'13.3954"	N 4 315 422.149	φ 38°58'17.1375"	N 4 315 611.562	X
λ 4°33'46.9145"	E 2 694 603.711	λ 17°00'55.3880"	E 674 596.094	λ 17°00'57.7472"	E 674 658.170	Y
<b>RIFERIMENTI CARTOGRAFICI</b>						
IGM 1:50000 Foglio N°		577		CTR 1:5000 Elemento N°		577013
						
SCHIZZO MONOGRAFICO			FOTOGRAFIA			
						








	<b>REGIONE CALABRIA</b>		Vertice n°			
			<b>243651</b>			
<b>VERTICI REGIONALI DI RAFFITTIMENTO DELLA RETE FONDAMENTALE IGM95</b>						
<b>COMUNE</b>		ISOLA DI CAPO RIZZUTO				
<b>ACQUISIZIONE</b>		23/04/2010				
<b>MATERIALIZZAZIONE ED ACCESSO</b>		Il punto 243651 è situato nel comune di Isola Capo Rizzuto in contrada Ritani. È materializzato su un pozzetto di irrigazione in cis posto a bordo strada nel pressi del parco eolico. È accessibile dalla S.S.106, percorrendo la strada che porta a Torre Ritani per circa 3,5 Km.				
<b>COLLEGAMENTI ALTIMETRICI</b>		Caposaldo collegato		Dislivello (m)		
<b>COORDINATE E QUOTE</b>		quota s.l.m.	159.258	quota ell.		
				195.544		
<b>Geografiche (Roma 40)</b>	<b>Piane (Gauss Boaga)</b>	<b>Geografiche (WGS84)</b>	<b>Piane (UTM-WGS84)</b>	<b>Geografiche (ED50)</b>	<b>Piane (UTM-ED50)</b>	<b>Piane Cas-Soldner</b>
φ 38°57'08.4453"	N 4 313 534.025	φ 38°57' 10.8955"	N 4 313 530.714	φ 38°57'14.4370"	N 4 313 720.058	X
λ 4°35'04.5138"	E 2 896 514.582	λ 17° 02' 12.9889"	E 676 506.903	λ 17°02'15.3459"	E 676 568.999	Y
<b>RIFERIMENTI CARTOGRAFICI</b>						
IGM 1:50000 Foglio N°		577		CTR 1:5000 Elemento N°		577013
						
SCHIZZO MONOGRAFICO			FOTOGRAFIA			
<p style="text-align: center;">ISOLA CAPO RIZZUTO</p> <p style="text-align: center;"><b>243651</b> C.DA RITANI</p> <p style="text-align: center;">TORRE RITANI</p> <p>PARCO EOLICO POZZ. IRRIGAZIONE</p> <p style="text-align: center;"><b>243651</b></p> <p style="text-align: center;">— CAMPOLONGO — S.S. 106 —</p> <p style="text-align: center;">RUDERE PARCO EOLICO</p>						



	<b>REGIONE CALABRIA</b>		Vertice n°			
			<b>243654</b>			
<b>VERTICI REGIONALI DI RAFFITTIMENTO DELLA RETE FONDAMENTALE IGM95</b>						
<b>COMUNE</b>		ISOLA DI CAPO RIZZUTO				
<b>ACQUISIZIONE</b>		05/10/2010				
<b>MATERIALIZZAZIONE ED ACCESSO</b>		Il punto 243654 è situato nel comune di Isola Capo Rizzuto su S.P. 45. È materializzato sulla spalla di un pontino di accesso ai fondi a circa 600 mt. dalla rotatoria in contrada Vermica.				
<b>COLLEGAMENTI ALTIMETRICI</b>		Caposaldo collegato		Dislivello (m)		
<b>COORDINATE E QUOTE</b>		quota s.l.m.	165.638	quota ell.		
				201.456		
<b>Geografiche (Roma 40)</b>	<b>Piane (Gauss Boaga)</b>	<b>Geografiche (WGS84)</b>	<b>Piane (UTM-WGS84)</b>	<b>Geografiche (ED50)</b>	<b>Piane (UTM-ED50)</b>	<b>Piane Cas-Soldner</b>
φ 38°59'31.9734"	N 4 318 095.389	φ 38°59'34.2274"	N 4 318 092.053	φ 38°59'37.9609"	N 4 318 281.329	X
λ 4°39'13.5244"	E 2 702 406.866	λ 17°06'22.0088"	E 682 399.087	λ 17°06'24.3704"	E 682 461.444	Y
<b>RIFERIMENTI CARTOGRAFICI</b>						
IGM 1:50000 Foglio N°		577		CTR 1:5000 Elemento N°		577024
						
SCHIZZO MONOGRAFICO			FOTOGRAFIA			
						



	<b>REGIONE CALABRIA</b>		Vertice n°			
			<b>243655</b>			
<b>VERTICI REGIONALI DI RAFFITTIMENTO DELLA RETE FONDAMENTALE IGM95</b>						
<b>COMUNE</b>		ISOLA DI CAPO RIZZUTO				
<b>ACQUISIZIONE</b>		23/04/2010				
<b>MATERIALIZZAZIONE ED ACCESSO</b>		<p>Il punto 243655 è materializzato sulla spalla di un pontino di accesso ad un fondo agricolo, su una strada comunale a circa 500 mt. dalla S.P. 47 del comune di Isola Capo Rizzuto. È possibile accedere al punto proseguendo da Via Cavalleccio, direzione Crotona, lungo la strada comunale della Gludaa (s.p.47) per circa 1 Km, svoltando a destra su una strada comunale di accesso ai fondi, percorrendola per circa 500 mt.</p>				
<b>COLLEGAMENTI ALTIMETRICI</b>		Caposaldo collegato		Dislivello (m)		
<b>COORDINATE E QUOTE</b>		quota s.l.m.	52.929	quota ell.		
				89.487		
<b>Geografiche (Roma 40)</b>	<b>Piane (Gauss Boaga)</b>	<b>Geografiche (WGS84)</b>	<b>Piane (UTM-WGS84)</b>	<b>Geografiche (ED50)</b>	<b>Piane (UTM-ED50)</b>	<b>Piane Cas-Soldner</b>
φ 38°56'56.7482"	N 4 313 315.859	φ 38°56'59.0016"	N 4 313 312.458	φ 38°57'02.7383"	N 4 313 501.894	X
λ 4°39'24.1958"	E 2 702 774.466	λ 17°06'32.6802"	E 682 766.674	λ 17°06'35.0366"	E 682 829.951	Y
<b>RIFERIMENTI CARTOGRAFICI</b>						
IGM 1:50000 Foglio N° 577		CTR 1:5000 Elemento N° 577023				
						
SCHIZZO MONOGRAFICO			FOTOGRAFIA			
<p style="color: red; font-size: 1.2em;"><b>243655</b></p> <p><b>S. P. 47 ISOLA CAPO RIZZUTO</b></p> <p style="color: red; font-size: 1.2em;"><b>243655</b></p> <p><b>PARTICOLARE</b></p> 						



Per l'esecuzione del rilievo è stato utilizzato il Software da campo "Mercurio" della casa "Geopro" che permette, tra l'altro, di assegnare ad ogni punto rilevato un codice identificativo creando direttamente in campagna delle linee grafiche alle quali si può assegnare preventivamente un proprio nome e Layer, perciò con l'utilizzo dello stesso, sono stati creati una serie di codici con descrizione delle varie opere e discontinuità del terreno rilevati sul posto con l'assegnazione ad ogni singolo punto la descrizione dell'oggetto rilevato e la creazione automatica della rappresentazione grafica.

### **Elaborazione e restituzione del rilievo**

L'elaborazione di tutti i dati del rilievo acquisiti in campagna, sono stati successivamente elaborati con l'ausilio del Software "Meridiana" della Geopro, utilizzando per la roto-traslazione e proiezione cartografica i punti trigonometrici sopra indicati, ottenendo i seguenti risultati:



**Calcolo Proiezione**

Report Proiezione SU CAPISALDI REGIONE - 3 06/05/2022 19:51

Nome Proiezione Proiezione SU CAPISALDI REGIONE

Gruppi 100

Lavori Celerimetrici None

Proiezione Orizzontale: Proiezione = UTMNorth-Zone 33 : 12E to 18E (Punti di Orientamento)

Fattore scala

Angolo Rotazione

Scarto Massimo

Scarto Medio

Proiezione Verticale: Local. Vert.: Pt. Controllo(Geoida = Egm96)

Nome	Tipo	Quota originale	Quota ricalcolata	Scarto
		[m]	[m]	[m]
243602	Punto GNSS	180.92	180.94	-0.02
243651	Punto GNSS	159.26	159.31	-0.05
243654	Punto GNSS	165.64	165.68	-0.04
243655	Punto GNSS	52.93	52.86	0.07
237624	Punto GNSS	46.27	46.23	0.04

Scarto Massimo 72.103 [mm]

Scarto Medio 5.553 [mm]

Per ogni singolo elemento grafico è stato assegnato un proprio Layer e colore, come specificato nella legenda allegata alla planimetria del rilievo.

È stato eseguito anche un riquadrimento su ortofoto e si allegano le due immagini di cui una generale dove sono riportati anche i capisaldi della rete geodetica utilizza foto 1, e una particolareggiata dove sono riportati gli elementi del rilievo foto 2.



RILIEVO PARCO EOLICO FAUCI

**Libretto GNSS**

Nome Gruppo 100  
 Data 15/04/2022  
 Proiezione Proiezione SU CAPISALDI REGIONE  
 Est 672072.353  
 Nord 4322470.677  
 Quota 49.79

Nome	Descrizione	Latitudine	Longitudine	Elevazione CF	Est	Nord	Quota
101	strada	38°58'16.24629"N	17°00'49.10780"E	220.47	674442.940	4315506.654	181.89
102	strada	38°58'16.42738"N	17°00'49.22922"E	220.47	674445.738	4315512.301	181.89
103	strada	38°58'16.54391"N	17°00'49.31735"E	220.46	674447.780	4315515.941	181.87
104	strada	38°58'16.66364"N	17°00'49.41032"E	220.41	674449.936	4315519.681	181.83
105	strada	38°58'16.78124"N	17°00'49.51026"E	220.32	674452.261	4315523.360	181.74
106	strada	38°58'16.92032"N	17°00'49.64260"E	220.26	674455.351	4315527.718	181.67
107	strada	38°58'17.02811"N	17°00'49.75424"E	220.18	674457.964	4315531.101	181.60
108	strada	38°58'17.13432"N	17°00'49.87329"E	220.13	674460.757	4315534.438	181.55
109	strada	38°58'17.23309"N	17°00'50.00812"E	220.06	674463.934	4315537.555	181.48
110	strada	38°58'17.32397"N	17°00'50.15865"E	220.01	674467.495	4315540.437	181.42
111	strada	38°58'17.40111"N	17°00'50.32457"E	219.91	674471.435	4315542.903	181.33
112	strada	38°58'17.44888"N	17°00'50.48107"E	219.81	674475.169	4315544.459	181.23
113	strada	38°58'17.48794"N	17°00'50.69889"E	219.74	674480.385	4315545.780	181.16
114	strada	38°58'17.48536"N	17°00'50.86521"E	219.62	674484.389	4315545.788	181.04
115	strada	38°58'17.44775"N	17°00'51.06463"E	219.52	674489.214	4315544.735	180.94
116	strada	38°58'17.39828"N	17°00'51.21006"E	219.45	674492.748	4315543.287	180.87
117	strada	38°58'17.34091"N	17°00'51.36205"E	219.42	674496.445	4315541.600	180.84
118	strada	38°58'17.26928"N	17°00'51.53136"E	219.32	674500.568	4315539.481	180.74
119	strada	38°58'17.26817"N	17°00'51.53364"E	219.33	674500.624	4315539.448	180.75
120	strada	38°58'17.15200"N	17°00'51.80991"E	219.31	674507.352	4315536.014	180.73
121	strada	38°58'17.07857"N	17°00'51.98896"E	219.26	674511.711	4315533.846	180.68
122	strada	38°58'16.98416"N	17°00'52.23222"E	219.22	674517.629	4315531.065	180.64
123	strada	38°58'16.88547"N	17°00'52.48765"E	219.17	674523.844	4315528.158	180.60
124	strada	38°58'16.81601"N	17°00'52.66008"E	219.15	674528.041	4315526.108	180.58
125	strada	38°58'16.71834"N	17°00'52.92225"E	219.17	674534.417	4315523.237	180.59
126	strada	38°58'16.65049"N	17°00'53.10647"E	219.11	674538.897	4315521.243	180.54
127	strada	38°58'16.54216"N	17°00'53.39888"E	219.05	674546.008	4315518.059	180.48
128	strada	38°58'16.46697"N	17°00'53.59541"E	218.98	674550.789	4315515.846	180.41
129	strada	38°58'16.39215"N	17°00'53.78618"E	218.95	674555.431	4315513.641	180.38
130	strada	38°58'16.29076"N	17°00'54.04634"E	218.92	674561.761	4315510.653	180.36
131	strada	38°58'16.22454"N	17°00'54.22473"E	218.89	674566.099	4315508.707	180.32
132	strada	38°58'16.12741"N	17°00'54.47817"E	218.85	674572.265	4315505.848	180.28
133	strada	38°58'16.04812"N	17°00'54.68247"E	218.80	674577.236	4315503.512	180.24
134	strada	38°58'16.02533"N	17°00'54.74072"E	218.82	674578.653	4315502.840	180.25

Nome	Descrizione	Latitudine	Longitudine	Elevazione CF	Est	Nord	Quota
135	strada	38°58'15.90573"N	17°00'55.03661"E	218.80	674585.856	4315499.311	180.24
136	strada	38°58'15.76849"N	17°00'55.35221"E	218.66	674593.545	4315495.248	180.10
137	strada	38°58'15.65513"N	17°00'55.64357"E	218.68	674600.634	4315491.908	180.12
138	strada	38°58'15.52189"N	17°00'55.96626"E	218.65	674608.491	4315487.973	180.08
139	strada	38°58'15.42212"N	17°00'56.23063"E	218.67	674614.921	4315485.038	180.11
140	strada	38°58'15.27790"N	17°00'56.58428"E	218.67	674623.531	4315480.780	180.11
141	strada	38°58'15.17473"N	17°00'56.84610"E	218.72	674629.902	4315477.739	180.16
142	strada	38°58'15.06426"N	17°00'57.11040"E	218.79	674636.338	4315474.474	180.23
143	strada	38°58'14.91715"N	17°00'57.47860"E	218.76	674645.300	4315470.135	180.20
144	strada	38°58'14.79072"N	17°00'57.79402"E	218.83	674652.977	4315466.405	180.27
145	strada	38°58'14.70386"N	17°00'58.01088"E	218.84	674658.256	4315463.843	180.29
146	strada	38°58'14.57250"N	17°00'58.32998"E	218.84	674666.025	4315459.963	180.29
147	strada	38°58'14.44833"N	17°00'58.65544"E	218.76	674673.942	4315456.308	180.21
148	strada	38°58'14.37003"N	17°00'58.88242"E	218.76	674679.458	4315454.015	180.21
149	strada	38°58'14.25873"N	17°00'59.23419"E	218.66	674688.000	4315450.771	180.11
150	strada	38°58'14.16152"N	17°00'59.58349"E	218.64	674696.473	4315447.961	180.09
151	strada	38°58'14.07665"N	17°00'59.93765"E	218.61	674705.054	4315445.533	180.06
152	strada	38°58'14.02404"N	17°01'00.18864"E	218.56	674711.130	4315444.045	180.01
153	strada	38°58'13.95790"N	17°01'00.56971"E	218.52	674720.346	4315442.209	179.97
154	strada	38°58'13.92177"N	17°01'00.82211"E	218.48	674726.446	4315441.230	179.93
155	strada	38°58'13.87619"N	17°01'01.20253"E	218.41	674735.632	4315440.027	179.87
156	strada	38°58'13.85259"N	17°01'01.45782"E	218.34	674741.792	4315439.436	179.80
157	strada	38°58'13.82699"N	17°01'01.84842"E	218.21	674751.210	4315438.855	179.67
158	strada	38°58'13.81919"N	17°01'02.23442"E	218.17	674760.505	4315438.820	179.63
159	strada	38°58'13.82086"N	17°01'02.48814"E	218.12	674766.610	4315439.007	179.58
160	strada	38°58'13.83676"N	17°01'02.88591"E	218.03	674776.172	4315439.709	179.50
161	strada	38°58'13.84811"N	17°01'03.12920"E	218.02	674782.019	4315440.189	179.48
162	strada	38°58'13.86408"N	17°01'03.48617"E	217.95	674790.599	4315440.871	179.41
163	strada	38°58'13.91763"N	17°01'03.83811"E	217.93	674799.033	4315442.710	179.39
164	strada	38°58'13.99162"N	17°01'04.18469"E	217.93	674807.323	4315445.176	179.40
165	strada	38°58'14.04126"N	17°01'04.41038"E	217.87	674812.720	4315446.826	179.34
166	strada	38°58'14.12955"N	17°01'04.75547"E	217.84	674820.965	4315449.732	179.30
167	strada	38°58'14.22720"N	17°01'05.11255"E	217.80	674829.492	4315452.933	179.27
168	strada	38°58'14.29362"N	17°01'05.35347"E	217.67	674835.245	4315455.110	179.14
169	strada	38°58'14.39989"N	17°01'05.72181"E	217.55	674844.037	4315458.582	179.02
170	strada	38°58'14.50824"N	17°01'06.08349"E	217.38	674852.667	4315462.115	178.85
171	strada	38°58'14.58114"N	17°01'06.32933"E	217.30	674858.534	4315464.494	178.77
172	strada	38°58'14.68453"N	17°01'06.70020"E	217.23	674867.389	4315467.879	178.70
173	strada	38°58'14.74681"N	17°01'06.94815"E	217.15	674873.313	4315469.932	178.62
174	strada	38°58'14.82745"N	17°01'07.34663"E	216.92	674882.848	4315472.630	178.40
175	strada	38°58'14.85631"N	17°01'07.62990"E	216.69	674889.646	4315473.671	178.16
176	strada	38°58'14.85292"N	17°01'08.00133"E	216.27	674898.587	4315473.765	177.75
177	strada	38°58'14.83154"N	17°01'08.22578"E	216.04	674904.003	4315473.226	177.51
178	strada sterrata e cunetta	38°58'14.75780"N	17°01'08.52007"E	215.62	674911.136	4315471.109	177.10
179	strada sterrata e cunetta	38°58'14.64493"N	17°01'08.89378"E	215.12	674920.207	4315467.829	176.59
180	strada sterrata e cunetta	38°58'14.55308"N	17°01'09.19157"E	214.74	674927.437	4315465.156	176.23
181	strada sterrata e cunetta	38°58'14.44823"N	17°01'09.50038"E	214.26	674934.940	4315462.088	175.75
182	strada sterrata e cunetta	38°58'14.33480"N	17°01'09.82535"E	213.56	674942.839	4315458.765	175.04
183	strada sterrata e cunetta	38°58'14.25169"N	17°01'10.05372"E	213.07	674948.391	4315456.325	174.55

Nome	Descrizione	Latitudine	Longitudine	Elevazione CF	Est	Nord	Quota
184	strada sterrata e cunetta	38°58'14.12551"N	17°01'10.40941"E	212.34	674957.038	4315452.624	173.83
185	strada sterrata e cunetta	38°58'14.03343"N	17°01'10.67574"E	211.83	674963.511	4315449.928	173.31
186	strada sterrata e cunetta	38°58'13.91159"N	17°01'11.03010"E	211.18	674972.122	4315446.361	172.67
187	strada sterrata e cunetta	38°58'13.81720"N	17°01'11.29405"E	210.65	674978.539	4315443.592	172.14
188	strada sterrata e cunetta	38°58'13.69490"N	17°01'11.63858"E	209.93	674986.914	4315440.005	171.42
189	strada sterrata e cunetta	38°58'13.61071"N	17°01'11.87797"E	209.48	674992.733	4315437.537	170.97
190	strada sterrata e cunetta	38°58'13.48650"N	17°01'12.21340"E	208.86	675000.890	4315433.887	170.36
191	strada sterrata e cunetta	38°58'13.37877"N	17°01'12.46958"E	208.33	675007.129	4315430.703	169.82
192	strada sterrata e cunetta	38°58'13.29326"N	17°01'12.79696"E	207.99	675015.067	4315428.241	169.48
193	strada sterrata e cunetta	38°58'13.20280"N	17°01'13.11579"E	207.65	675022.802	4315425.623	169.15
194	strada sterrata e cunetta	38°58'13.11463"N	17°01'13.41330"E	207.39	675030.022	4315423.063	168.88
195	strada sterrata	38°58'13.11134"N	17°01'13.42353"E	207.35	675030.271	4315422.967	168.84
196	strada sterrata	38°58'12.96620"N	17°01'13.78276"E	206.91	675039.015	4315418.685	168.40
197	strada sterrata	38°58'12.81330"N	17°01'14.00837"E	206.30	675044.549	4315414.091	167.80
198	strada sterrata	38°58'12.61719"N	17°01'14.18942"E	205.53	675049.041	4315408.142	167.03
199	strada sterrata	38°58'12.33131"N	17°01'14.28012"E	204.52	675051.419	4315399.377	166.02
200	strada sterrata	38°58'12.11874"N	17°01'14.26839"E	203.92	675051.282	4315392.818	165.42
201	strada sterrata	38°58'11.85181"N	17°01'14.17681"E	203.29	675049.261	4315384.539	164.79
202	strada sterrata	38°58'11.62384"N	17°01'14.04524"E	202.90	675046.250	4315377.441	164.40
203	strada sterrata	38°58'11.34909"N	17°01'13.91640"E	202.53	675043.338	4315368.902	164.03
204	strada sterrata	38°58'11.10361"N	17°01'13.94154"E	202.32	675044.111	4315361.347	163.82
205	strada sterrata cunetta muro	38°58'11.05152"N	17°01'13.96796"E	202.34	675044.782	4315359.755	163.84
206	strada sterrata cunetta muro	38°58'10.82696"N	17°01'14.17645"E	202.16	675049.953	4315352.944	163.66
207	strada sterrata cunetta muro	38°58'10.66563"N	17°01'14.42266"E	202.05	675055.989	4315348.102	163.55
208	strada sterrata cunetta muro	38°58'10.55737"N	17°01'14.71577"E	202.00	675063.117	4315344.921	163.51
209	strada sterrata cunetta muro	38°58'10.46969"N	17°01'15.03616"E	202.02	675070.888	4315342.389	163.52
210	strada sterrata cunetta muro	38°58'10.38124"N	17°01'15.40550"E	201.98	675079.837	4315339.859	163.49
211	strada sterrata cunetta muro	38°58'10.31504"N	17°01'15.72472"E	202.08	675087.565	4315337.989	163.58
212	strada sterrata cunetta muro	38°58'10.24613"N	17°01'16.05317"E	202.30	675095.517	4315336.040	163.81
213	strada sterrata cunetta muro	38°58'10.17236"N	17°01'16.38207"E	202.69	675103.483	4315333.941	164.20
214	strada sterrata cunetta muro	38°58'10.10001"N	17°01'16.70048"E	203.22	675111.196	4315331.881	164.73
215	strada sterrata cunetta muro	38°58'10.01657"N	17°01'17.05173"E	203.84	675119.706	4315329.496	165.35
216	strada sterrata cunetta muro	38°58'09.96062"N	17°01'17.28183"E	204.39	675125.282	4315327.894	165.90
217	strada sterrata cunetta muro	38°58'09.86992"N	17°01'17.60960"E	205.16	675133.233	4315325.273	166.68
218	strada sterrata cunetta muro	38°58'09.77398"N	17°01'17.93300"E	205.96	675141.082	4315322.488	167.47
219	strada sterrata cunetta muro	38°58'09.66331"N	17°01'18.23704"E	206.70	675148.475	4315319.239	168.22
220	strada sterrata cunetta muro	38°58'09.54950"N	17°01'18.51684"E	207.43	675155.287	4315315.879	168.94
221	strada sterrata cunetta muro	38°58'09.41529"N	17°01'18.76135"E	207.91	675161.263	4315311.872	169.43

Nome	Descrizione	Latitudine	Longitudine	Elevazione CF	Est	Nord	Quota
223	strada sterrata	38°58'09.25870"N	17°01'19.11478"E	208.40	675169.876	4315307.234	169.91
224	strada sterrata	38°58'09.16556"N	17°01'19.35454"E	208.63	675175.710	4315304.490	170.15
225	strada sterrata	38°58'09.04701"N	17°01'19.68145"E	209.09	675183.659	4315301.010	170.62
226	strada sterrata	38°58'08.95418"N	17°01'19.95118"E	209.43	675190.214	4315298.293	170.95
227	strada sterrata	38°58'08.85111"N	17°01'20.27363"E	209.90	675198.045	4315295.287	171.43
228	strada sterrata	38°58'08.74625"N	17°01'20.64922"E	210.70	675207.156	4315292.255	172.23
229	strada sterrata	38°58'08.66845"N	17°01'20.94514"E	211.46	675214.331	4315290.015	172.98
230	strada sterrata	38°58'08.58665"N	17°01'21.22178"E	211.88	675221.045	4315287.641	173.41
231	strada sterrata	38°58'08.48837"N	17°01'21.60667"E	211.67	675230.376	4315284.817	173.20
232	strada sterrata	38°58'08.40025"N	17°01'21.91966"E	211.58	675237.968	4315282.268	173.11
233	strada sterrata	38°58'08.30494"N	17°01'22.23331"E	211.24	675245.582	4315279.497	172.77
234	strada sterrata	38°58'08.20473"N	17°01'22.53506"E	210.91	675252.913	4315276.569	172.44
235	strada sterrata	38°58'08.07758"N	17°01'22.87284"E	210.19	675261.130	4315272.829	171.73
236	strada sterrata	38°58'07.96147"N	17°01'23.19411"E	209.75	675268.941	4315269.422	171.28
237	strada sterrata	38°58'07.83784"N	17°01'23.51184"E	209.37	675276.673	4315265.780	170.91
238	strada sterrata	38°58'07.73507"N	17°01'23.76521"E	209.16	675282.841	4315262.747	170.70
239	strada sterrata	38°58'07.62017"N	17°01'24.03706"E	209.09	675289.462	4315259.350	170.63
240	strada sterrata	38°58'07.46013"N	17°01'24.37322"E	208.96	675297.662	4315254.596	170.50
241	strada sterrata	38°58'07.34591"N	17°01'24.62518"E	209.16	675303.804	4315251.210	170.70
242	strada sterrata	38°58'07.20659"N	17°01'24.95640"E	209.95	675311.871	4315247.092	171.49
243	strada sterrata	38°58'07.08571"N	17°01'25.22993"E	210.26	675318.537	4315243.511	171.80
244	strada sterrata	38°58'06.98630"N	17°01'25.51438"E	210.61	675325.451	4315240.599	172.15
245	strada sterrata	38°58'06.89305"N	17°01'25.80203"E	210.97	675332.438	4315237.878	172.51
246	strada sterrata	38°58'06.79842"N	17°01'26.10845"E	211.28	675339.877	4315235.124	172.83
247	strada sterrata	38°58'06.67860"N	17°01'26.50052"E	211.59	675349.396	4315231.640	173.14
248	strada sterrata	38°58'06.58652"N	17°01'26.81553"E	211.66	675357.040	4315228.970	173.21
249	strada sterrata	38°58'06.53220"N	17°01'27.03761"E	211.64	675362.422	4315227.414	173.19
250	strada sterrata	38°58'06.47107"N	17°01'27.37041"E	211.71	675370.473	4315225.707	173.26
251	strada sterrata	38°58'06.44145"N	17°01'27.74875"E	211.73	675379.599	4315224.997	173.28
252	strada sterrata	38°58'06.44227"N	17°01'28.09521"E	211.61	675387.937	4315225.207	173.16
253	strada sterrata	38°58'06.43517"N	17°01'28.44029"E	211.54	675396.247	4315225.173	173.09
254	strada sterrata	38°58'06.42440"N	17°01'28.78618"E	211.50	675404.579	4315225.026	173.05
255	strada sterrata	38°58'06.41755"N	17°01'29.01946"E	211.46	675410.198	4315224.940	173.02
256	strada sterrata	38°58'06.40594"N	17°01'29.34864"E	211.22	675418.128	4315224.758	172.78
257	strada sterrata	38°58'06.39998"N	17°01'29.68993"E	211.08	675426.346	4315224.757	172.64
258	strada sterrata	38°58'06.39010"N	17°01'30.04636"E	210.93	675434.931	4315224.643	172.49
259	strada sterrata	38°58'06.37424"N	17°01'30.39776"E	210.82	675443.399	4315224.342	172.38
260	strada sterrata	38°58'06.35183"N	17°01'30.75896"E	210.67	675452.108	4315223.844	172.23
261	strada sterrata	38°58'06.32231"N	17°01'31.10358"E	210.47	675460.422	4315223.119	172.03
262	strada sterrata	38°58'06.28945"N	17°01'31.42396"E	210.40	675468.155	4315222.277	171.97
263	strada sterrata	38°58'06.26499"N	17°01'31.74929"E	210.30	675476.002	4315221.697	171.86
264	strada sterrata	38°58'06.26654"N	17°01'32.10276"E	210.21	675484.508	4315221.934	171.77
265	strada sterrata	38°58'06.28402"N	17°01'32.33468"E	210.15	675490.077	4315222.597	171.71
266	strada sterrata	38°58'06.33305"N	17°01'32.72686"E	210.01	675499.482	4315224.319	171.57
267	strada sterrata	38°58'06.37611"N	17°01'33.00691"E	209.89	675506.193	4315225.796	171.45
268	strada sterrata	38°58'06.42419"N	17°01'33.37021"E	209.76	675514.903	4315227.473	171.32
269	strada sterrata	38°58'06.43037"N	17°01'33.64144"E	209.64	675521.427	4315227.809	171.21
270	strada sterrata	38°58'06.40193"N	17°01'34.03645"E	209.58	675530.953	4315227.144	171.15
271	strada sterrata	38°58'06.35549"N	17°01'34.35790"E	209.51	675538.721	4315225.884	171.08
272	strada sterrata	38°58'06.30029"N	17°01'34.68771"E	209.50	675546.697	4315224.359	171.07
273	strada sterrata	38°58'06.22807"N	17°01'35.04081"E	209.40	675555.244	4315222.321	170.97
274	strada sterrata	38°58'06.15159"N	17°01'35.36214"E	209.29	675563.030	4315220.136	170.87

Nome	Descrizione	Latitudine	Longitudine	Elevazione CF	Est	Nord	Quota
275	strada sterrata	38°58'06.06889"N	17°01'35.67831"E	209.20	675570.696	4315217.755	170.77
276	strada sterrata	38°58'06.00752"N	17°01'35.89012"E	209.11	675575.836	4315215.977	170.69
277	strada sterrata	38°58'05.90020"N	17°01'36.19676"E	209.00	675583.290	4315212.832	170.58
278	strada sterrata	38°58'05.76472"N	17°01'36.48522"E	208.94	675590.325	4315208.810	170.52
279	strada sterrata	38°58'05.59686"N	17°01'36.74379"E	209.01	675596.664	4315203.774	170.58
280	strada sterrata	38°58'05.40722"N	17°01'36.98925"E	209.02	675602.701	4315198.059	170.60
281	strada sterrata	38°58'05.20873"N	17°01'37.24694"E	208.92	675609.039	4315192.078	170.50
282	strada sterrata	38°58'05.00176"N	17°01'37.50605"E	208.85	675615.417	4315185.836	170.43
283	strada sterrata	38°58'04.86072"N	17°01'37.66864"E	208.78	675619.427	4315181.575	170.36
284	strada sterrata	38°58'04.60840"N	17°01'37.92730"E	208.64	675625.826	4315173.934	170.22
285	strada sterrata	38°58'04.39866"N	17°01'38.10982"E	208.71	675630.362	4315167.566	170.30
286	strada sterrata	38°58'04.14993"N	17°01'38.25339"E	208.72	675633.988	4315159.975	170.31
287	strada sterrata	38°58'03.89279"N	17°01'38.37979"E	208.66	675637.207	4315152.115	170.24
288	strada sterrata	38°58'03.72472"N	17°01'38.46801"E	208.65	675639.445	4315146.981	170.24
289	strada sterrata	38°58'03.46373"N	17°01'38.59871"E	208.62	675642.770	4315139.005	170.20
290	strada sterrata	38°58'03.21179"N	17°01'38.73409"E	208.54	675646.201	4315131.310	170.13
291	strada sterrata	38°58'02.99672"N	17°01'38.88673"E	208.42	675650.023	4315124.762	170.01
292	strada sterrata	38°58'02.77650"N	17°01'39.11886"E	208.31	675655.760	4315118.097	169.90
293	strada sterrata	38°58'02.61666"N	17°01'39.32893"E	208.28	675660.926	4315113.282	169.87
294	strada sterrata	38°58'02.46704"N	17°01'39.57449"E	208.18	675666.939	4315108.800	169.78
295	strada sterrata	38°58'02.30790"N	17°01'39.90334"E	207.99	675674.963	4315104.070	169.59
296	strada sterrata	38°58'02.17232"N	17°01'40.19759"E	207.88	675682.138	4315100.049	169.48
297	strada sterrata	38°58'02.07071"N	17°01'40.43077"E	207.84	675687.819	4315097.041	169.43
298	strada sterrata	38°58'01.90014"N	17°01'40.74015"E	207.73	675695.383	4315091.948	169.33
299	strada sterrata	38°58'01.83119"N	17°01'41.08402"E	207.61	675703.706	4315090.007	169.21
300	strada sterrata	38°58'01.72085"N	17°01'41.40896"E	207.37	675711.602	4315086.779	168.97
301	strada sterrata	38°58'01.60462"N	17°01'41.69109"E	207.22	675718.472	4315083.347	168.82
302	strada sterrata	38°58'01.46176"N	17°01'41.98685"E	207.06	675725.689	4315079.101	168.66
303	strada sterrata	38°58'01.31429"N	17°01'42.28249"E	207.21	675732.905	4315074.713	168.81
304	strada sterrata	38°58'01.17934"N	17°01'42.56367"E	207.25	675739.765	4315070.704	168.85
305	strada sterrata	38°58'01.04101"N	17°01'42.86247"E	207.19	675747.052	4315066.599	168.80
306	strada sterrata	38°58'00.94169"N	17°01'43.09600"E	207.15	675752.740	4315063.663	168.75
307	strada sterrata	38°58'00.80779"N	17°01'43.40083"E	207.13	675760.169	4315059.698	168.74
308	strada sterrata	38°58'00.65633"N	17°01'43.65254"E	206.85	675766.331	4315055.164	168.46
309	strada sterrata	38°58'00.51457"N	17°01'43.86075"E	206.98	675771.439	4315050.905	168.59
310	strada sterrata	38°58'00.29891"N	17°01'44.19922"E	206.87	675779.734	4315044.438	168.48
311	strada sterrata	38°57'59.94654"N	17°01'44.93122"E	206.64	675797.593	4315033.967	168.25
312	strada sterrata	38°57'59.70790"N	17°01'45.48610"E	206.50	675811.112	4315026.907	168.11
313	strada sterrata	38°57'59.53757"N	17°01'45.79086"E	206.46	675818.564	4315021.820	168.08
314	strada sterrata	38°57'59.32897"N	17°01'46.04363"E	206.40	675824.791	4315015.524	168.02
315	strada sterrata	38°57'59.10533"N	17°01'46.23888"E	206.32	675829.644	4315008.734	167.94
316	strada sterrata	38°57'58.89253"N	17°01'46.42284"E	206.54	675834.217	4315002.273	168.16
317	strada sterrata	38°57'58.66679"N	17°01'46.63078"E	206.43	675839.377	4314995.425	168.05
318	strada sterrata	38°57'58.52065"N	17°01'46.83973"E	206.34	675844.506	4314991.032	167.96
319	strada sterrata	38°57'58.41182"N	17°01'47.18934"E	206.22	675852.996	4314987.864	167.85
320	strada sterrata	38°57'58.43543"N	17°01'47.47551"E	206.19	675859.867	4314988.745	167.81
321	strada sterrata	38°57'58.55836"N	17°01'47.80850"E	206.13	675867.797	4314992.714	167.76
322	strada sterrata	38°57'58.70076"N	17°01'48.11271"E	205.95	675875.021	4314997.267	167.57
323	strada sterrata	38°57'58.82411"N	17°01'48.34342"E	205.85	675880.489	4315001.194	167.47
324	strada sterrata	38°57'58.99363"N	17°01'48.65707"E	205.76	675887.921	4315006.588	167.38
325	strada sterrata	38°57'59.12696"N	17°01'48.90978"E	205.67	675893.912	4315010.834	167.29
326	strada sterrata	38°57'59.26282"N	17°01'49.16793"E	205.59	675900.031	4315015.161	167.22

Nome	Descrizione	Latitudine	Longitudine	Elevazione CF	Est	Nord	Quota
327	strada sterrata	38°57'59.40147"N	17°01'49.43086"E	205.52	675906.264	4315019.577	167.15
328	strada sterrata	38°57'59.54327"N	17°01'49.69876"E	205.48	675912.614	4315024.092	167.11
329	strada sterrata	38°57'59.73179"N	17°01'50.04932"E	205.43	675920.922	4315030.092	167.06
330	strada sterrata	38°57'59.87349"N	17°01'50.30422"E	205.35	675926.960	4315034.597	166.98
331	strada sterrata	38°58'00.01819"N	17°01'50.56308"E	205.24	675933.090	4315039.197	166.87
332	strada sterrata	38°58'00.15989"N	17°01'50.82183"E	205.14	675939.220	4315043.704	166.77
333	strada sterrata	38°58'00.29311"N	17°01'51.06906"E	205.05	675945.079	4315047.944	166.68
334	strada sterrata	38°58'00.47174"N	17°01'51.40061"E	204.94	675952.936	4315053.629	166.57
335	strada sterrata	38°58'00.61069"N	17°01'51.64896"E	204.82	675958.817	4315058.046	166.45
336	strada sterrata	38°58'00.75323"N	17°01'51.90113"E	204.75	675964.789	4315062.576	166.38
337	strada sterrata	38°58'00.89322"N	17°01'52.15381"E	204.70	675970.774	4315067.027	166.33
338	strada sterrata	38°58'01.03558"N	17°01'52.41268"E	204.66	675976.906	4315071.555	166.29
339	strada sterrata	38°58'01.18472"N	17°01'52.68561"E	204.63	675983.372	4315076.300	166.27
340	strada sterrata	38°58'01.32317"N	17°01'52.96026"E	204.51	675989.888	4315080.715	166.15
341	strada sterrata	38°58'01.49708"N	17°01'53.30115"E	204.42	675997.972	4315086.260	166.05
342	strada sterrata	38°58'01.62788"N	17°01'53.56261"E	204.40	676004.175	4315090.433	166.03
343	strada sterrata	38°58'01.77238"N	17°01'53.82792"E	204.33	676010.461	4315095.030	165.96
344	strada sterrata	38°58'01.92847"N	17°01'54.11159"E	204.27	676017.181	4315099.994	165.91
345	strada sterrata	38°58'02.09263"N	17°01'54.40581"E	204.19	676024.149	4315105.213	165.83
346	strada sterrata	38°58'02.24794"N	17°01'54.69738"E	204.11	676031.060	4315110.158	165.75
347	strada sterrata	38°58'02.34705"N	17°01'54.88659"E	204.08	676035.545	4315113.315	165.72
348	strada sterrata	38°58'02.50057"N	17°01'55.17712"E	204.02	676042.432	4315118.204	165.66
349	strada sterrata	38°58'02.65066"N	17°01'55.45685"E	203.96	676049.061	4315122.981	165.60
350	strada sterrata	38°58'02.79939"N	17°01'55.73179"E	203.93	676055.576	4315127.714	165.57
351	strada sterrata	38°58'02.93932"N	17°01'56.00258"E	203.86	676061.997	4315132.173	165.50
352	strada sterrata	38°58'03.09707"N	17°01'56.34747"E	203.81	676070.189	4315137.222	165.45
353	strada sterrata	38°58'03.23948"N	17°01'56.59192"E	203.71	676075.974	4315141.744	165.35
354	strada sterrata	38°58'03.39413"N	17°01'56.87539"E	203.62	676082.690	4315146.664	165.26
355	strada sterrata	38°58'03.54081"N	17°01'57.18440"E	203.58	676090.027	4315151.352	165.23
356	strada sterrata	38°58'03.62691"N	17°01'57.39714"E	203.52	676095.087	4315154.121	165.16
357	strada sterrata	38°58'03.72809"N	17°01'57.69593"E	203.48	676102.209	4315157.400	165.13
358	strada sterrata	38°58'03.81539"N	17°01'58.05235"E	203.54	676110.727	4315160.283	165.19
359	strada sterrata	38°58'03.85615"N	17°01'58.34655"E	203.52	676117.780	4315161.698	165.16
360	strada sterrata	38°58'03.89342"N	17°01'58.72550"E	203.42	676126.874	4315163.050	165.07
361	strada sterrata	38°58'03.94138"N	17°01'59.46332"E	203.21	676144.599	4315164.925	164.86
362	strada sterrata	38°58'03.96843"N	17°01'59.83476"E	203.15	676153.520	4315165.959	164.80
363	strada sterrata	38°58'03.99020"N	17°02'00.16144"E	203.08	676161.367	4315166.806	164.74
364	strada sterrata	38°58'04.01279"N	17°02'00.48411"E	203.03	676169.117	4315167.675	164.68
365	strada sterrata	38°58'04.04096"N	17°02'00.82058"E	202.96	676177.196	4315168.725	164.61
366	strada sterrata	38°58'04.08227"N	17°02'01.17890"E	203.03	676185.791	4315170.191	164.69
367	strada sterrata	38°58'04.12074"N	17°02'01.54490"E	203.00	676194.573	4315171.573	164.66
368	strada sterrata	38°58'04.15459"N	17°02'01.91606"E	202.96	676203.483	4315172.817	164.62
369	strada sterrata	38°58'04.17845"N	17°02'02.16084"E	203.01	676209.358	4315173.684	164.66
370	strada sterrata	38°58'04.21390"N	17°02'02.51125"E	202.96	676217.767	4315174.965	164.62
371	strada sterrata	38°58'04.25289"N	17°02'02.85619"E	202.97	676226.042	4315176.353	164.63
372	strada sterrata	38°58'04.29818"N	17°02'03.19385"E	202.97	676234.137	4315177.930	164.63
373	strada sterrata	38°58'04.34793"N	17°02'03.52792"E	202.92	676242.143	4315179.644	164.58
374	strada sterrata	38°58'04.39765"N	17°02'03.88989"E	202.86	676250.820	4315181.371	164.52
375	strada sterrata	38°58'04.42838"N	17°02'04.14673"E	202.79	676256.981	4315182.457	164.45
376	strada sterrata	38°58'04.46785"N	17°02'04.51370"E	202.73	676265.785	4315183.871	164.40
377	strada sterrata	38°58'04.49314"N	17°02'04.76187"E	202.72	676271.741	4315184.784	164.38
378	strada sterrata	38°58'04.53183"N	17°02'05.13221"E	202.76	676280.627	4315186.176	164.43



Nome	Descrizione	Latitudine	Longitudine	Elevazione CF	Est	Nord	Quota
379	strada sterrata	38°58'04.56861"N	17°02'05.51944"E	202.64	676289.921	4315187.518	164.31
380	strada sterrata	38°58'04.59168"N	17°02'05.78227"E	202.59	676296.231	4315188.371	164.26
381	strada sterrata	38°58'04.62218"N	17°02'06.14566"E	202.52	676304.956	4315189.506	164.19
382	strada sterrata	38°58'04.65163"N	17°02'06.45802"E	202.55	676312.453	4315190.582	164.22
383	strada sterrata	38°58'04.67770"N	17°02'06.73925"E	202.51	676319.204	4315191.537	164.18
384	strada sterrata	38°58'04.71541"N	17°02'07.11301"E	202.46	676328.173	4315192.901	164.14
385	strada sterrata	38°58'04.74701"N	17°02'07.41110"E	202.41	676335.326	4315194.035	164.08
386	strada sterrata	38°58'04.78120"N	17°02'07.74830"E	202.35	676343.418	4315195.271	164.03
387	strada sterrata	38°58'04.81325"N	17°02'08.05306"E	202.34	676350.730	4315196.423	164.01
388	strada sterrata	38°58'04.85622"N	17°02'08.44990"E	202.38	676360.252	4315197.961	164.06
389	strada sterrata	38°58'04.89056"N	17°02'08.74928"E	202.32	676367.433	4315199.181	164.00
390	strada sterrata	38°58'04.92577"N	17°02'09.08196"E	202.23	676375.416	4315200.445	163.91
391	strada sterrata	38°58'04.96732"N	17°02'09.40724"E	202.27	676383.216	4315201.901	163.95
392	strada sterrata	38°58'04.99732"N	17°02'09.73807"E	202.23	676391.157	4315203.004	163.91
393	strada sterrata	38°58'05.02595"N	17°02'10.04740"E	202.22	676398.582	4315204.053	163.90
394	strada sterrata	38°58'05.05635"N	17°02'10.37989"E	202.14	676406.563	4315205.169	163.82
395	strada sterrata	38°58'05.08416"N	17°02'10.69469"E	202.09	676414.120	4315206.196	163.77
396	strada sterrata	38°58'05.10423"N	17°02'11.05188"E	202.05	676422.703	4315207.007	163.73
397	strada sterrata	38°58'05.05008"N	17°02'11.35887"E	202.01	676430.129	4315205.503	163.69
398	strada sterrata	38°58'04.83103"N	17°02'11.60139"E	201.97	676436.117	4315198.880	163.66
399	strada sterrata	38°58'04.58314"N	17°02'11.77518"E	201.99	676440.470	4315191.331	163.68
400	strada sterrata	38°58'04.39329"N	17°02'11.90891"E	202.02	676443.820	4315185.550	163.71
401	strada sterrata	38°58'04.12999"N	17°02'12.08319"E	202.01	676448.196	4315177.527	163.69
402	strada sterrata	38°58'03.92218"N	17°02'12.21983"E	202.01	676451.628	4315171.194	163.70
403	strada sterrata	38°58'03.70559"N	17°02'12.36707"E	201.95	676455.321	4315164.596	163.64
404	strada sterrata	38°58'03.48452"N	17°02'12.50370"E	201.93	676458.761	4315157.854	163.62
405	strada sterrata	38°58'03.19273"N	17°02'12.67774"E	201.97	676463.151	4315148.952	163.66
406	strada sterrata	38°58'02.94750"N	17°02'12.80740"E	201.80	676466.441	4315141.461	163.50
407	strada sterrata	38°58'02.71823"N	17°02'12.93215"E	201.78	676469.602	4315134.460	163.47
408	strada sterrata	38°58'02.46316"N	17°02'13.06860"E	201.70	676473.061	4315126.670	163.39
409	strada sterrata	38°58'02.28997"N	17°02'13.16314"E	201.62	676475.456	4315121.382	163.32
410	strada sterrata	38°58'02.03353"N	17°02'13.29317"E	201.47	676478.763	4315113.546	163.16
411	strada sterrata	38°58'01.76191"N	17°02'13.42521"E	201.36	676482.128	4315105.243	163.05
412	strada sterrata	38°58'01.49807"N	17°02'13.55416"E	201.29	676485.413	4315097.179	162.99
413	strada sterrata	38°58'01.26700"N	17°02'13.66938"E	201.32	676488.346	4315090.117	163.01
414	strada sterrata	38°58'01.02967"N	17°02'13.78250"E	201.21	676491.232	4315082.861	162.91
415	strada sterrata	38°58'00.79772"N	17°02'13.89222"E	201.09	676494.032	4315075.769	162.79
416	strada sterrata	38°58'00.29153"N	17°02'14.12122"E	200.97	676499.893	4315060.287	162.67
417	strada sterrata	38°58'00.29124"N	17°02'14.12128"E	200.97	676499.895	4315060.278	162.67
418	strada sterrata	38°58'00.06821"N	17°02'14.24523"E	200.88	676503.032	4315053.469	162.58
419	strada sterrata	38°57'59.87979"N	17°02'14.37001"E	200.77	676506.165	4315047.728	162.47
420	strada sterrata	38°57'59.63265"N	17°02'14.57814"E	200.70	676511.345	4315040.220	162.40
421	strada sterrata	38°57'59.40981"N	17°02'14.79743"E	200.55	676516.776	4315033.469	162.25
422	strada sterrata	38°57'59.25018"N	17°02'14.97219"E	200.58	676521.092	4315028.641	162.29
423	strada sterrata	38°57'59.03652"N	17°02'15.22444"E	200.49	676527.311	4315022.190	162.19
424	strada sterrata	38°57'58.83519"N	17°02'15.46666"E	200.48	676533.279	4315016.114	162.18
425	strada sterrata	38°57'57.59692"N	17°02'17.01467"E	200.10	676571.391	4314978.773	161.81
426	strada sterrata	38°57'57.75667"N	17°02'17.30137"E	200.03	676578.181	4314983.852	161.74
427	strada sterrata	38°57'57.85410"N	17°02'17.63079"E	199.93	676586.042	4314987.033	161.64
428	strada sterrata	38°57'57.94238"N	17°02'17.92869"E	199.67	676593.151	4314989.915	161.39
429	strada sterrata	38°57'58.03894"N	17°02'18.26865"E	199.52	676601.267	4314993.075	161.23
430	strada sterrata	38°57'58.12519"N	17°02'18.56951"E	199.41	676608.448	4314995.896	161.13

Nome	Descrizione	Latitudine	Longitudine	Elevazione CF	Est	Nord	Quota
431	strada sterrata	38°57'58.20795"N	17°02'18.88242"E	199.30	676615.922	4314998.616	161.02
432	strada sterrata	38°57'58.29941"N	17°02'19.18135"E	199.19	676623.054	4315001.597	160.91
433	strada sterrata	38°57'58.39180"N	17°02'19.51377"E	199.03	676630.991	4315004.624	160.75
434	strada sterrata	38°57'58.47893"N	17°02'19.83809"E	198.86	676638.736	4315007.485	160.58
435	strada sterrata	38°57'58.54516"N	17°02'20.10080"E	198.69	676645.013	4315009.669	160.41
436	strada sterrata	38°57'58.63875"N	17°02'20.43915"E	198.54	676653.092	4315012.736	160.26
437	strada sterrata	38°57'58.73743"N	17°02'20.79946"E	198.35	676661.696	4315015.973	160.08
438	strada sterrata	38°57'58.81347"N	17°02'21.07753"E	198.27	676668.336	4315018.467	159.99
439	strada sterrata	38°57'58.89058"N	17°02'21.36493"E	198.10	676675.200	4315020.999	159.82
440	strada sterrata	38°57'58.99820"N	17°02'21.75439"E	197.91	676684.499	4315024.527	159.63
441	strada sterrata	38°57'59.07640"N	17°02'22.04942"E	197.73	676691.546	4315027.096	159.45
442	strada sterrata	38°57'59.15013"N	17°02'22.31871"E	197.56	676697.976	4315029.515	159.29
443	strada sterrata	38°57'59.24838"N	17°02'22.67049"E	197.40	676706.375	4315032.733	159.13
444	strada sterrata	38°57'59.32168"N	17°02'22.93668"E	197.14	676712.731	4315035.137	158.86
445	strada sterrata	38°57'59.43557"N	17°02'23.38900"E	196.97	676723.539	4315038.891	158.70
446	strada sterrata	38°57'59.47865"N	17°02'23.56065"E	196.90	676727.640	4315040.312	158.63
447	strada sterrata	38°57'59.55307"N	17°02'23.86914"E	196.75	676735.013	4315042.773	158.48
448	strada sterrata	38°57'59.64069"N	17°02'24.23929"E	196.54	676743.862	4315045.674	158.28
449	strada sterrata	38°57'59.71477"N	17°02'24.53780"E	196.52	676750.995	4315048.118	158.25
450	strada sterrata	38°57'59.79915"N	17°02'24.85252"E	196.31	676758.511	4315050.890	158.04
451	strada sterrata	38°57'59.87634"N	17°02'25.13451"E	196.16	676765.245	4315053.421	157.89
452	strada sterrata	38°57'59.99022"N	17°02'25.51463"E	195.93	676774.315	4315057.137	157.66
453	strada sterrata	38°58'00.06789"N	17°02'25.78836"E	195.82	676780.849	4315059.679	157.56
454	strada sterrata	38°58'00.14545"N	17°02'26.08791"E	195.64	676788.005	4315062.232	157.38
455	strada sterrata	38°58'00.22697"N	17°02'26.39287"E	195.46	676795.289	4315064.909	157.20
456	strada sterrata	38°58'00.34303"N	17°02'26.71371"E	195.29	676802.930	4315068.661	157.03
457	strada sterrata	38°58'00.50779"N	17°02'27.00087"E	194.94	676809.728	4315073.895	156.68
458	strada sterrata	38°58'00.58724"N	17°02'27.27080"E	194.41	676816.169	4315076.490	156.15
459	strada sterrata	38°58'00.55983"N	17°02'27.50303"E	193.83	676821.778	4315075.770	155.57
460	strada sterrata	38°58'00.40500"N	17°02'27.80097"E	193.55	676829.055	4315071.157	155.29
461	strada sterrata	38°58'00.16893"N	17°02'27.95833"E	194.05	676833.006	4315063.964	155.79
462	strada sterrata	38°57'59.06282"N	17°02'28.71392"E	194.74	676851.955	4315030.271	156.49
463	strada sterrata	38°57'58.79413"N	17°02'28.91060"E	194.69	676856.875	4315022.094	156.44
464	strada sterrata	38°57'58.55847"N	17°02'29.06773"E	194.60	676860.819	4315014.914	156.35
465	strada sterrata	38°57'58.30522"N	17°02'29.23564"E	194.52	676865.036	4315007.197	156.27
466	strada sterrata	38°57'58.14296"N	17°02'29.34428"E	194.46	676867.762	4315002.253	156.21
467	strada sterrata	38°57'57.90481"N	17°02'29.49877"E	194.36	676871.645	4314994.994	156.11
468	strada sterrata	38°57'57.61702"N	17°02'29.68478"E	194.29	676876.321	4314986.222	156.04
469	strada sterrata	38°57'57.38100"N	17°02'29.83738"E	194.19	676880.157	4314979.028	155.95
470	strada sterrata	38°57'57.16474"N	17°02'29.97619"E	194.10	676883.648	4314972.436	155.85
471	strada sterrata	38°57'56.97252"N	17°02'30.09951"E	194.01	676886.748	4314966.577	155.76
472	strada sterrata	38°57'56.70818"N	17°02'30.27497"E	193.86	676891.154	4314958.522	155.61
473	strada sterrata	38°57'56.50380"N	17°02'30.39984"E	193.72	676894.301	4314952.288	155.48
474	strada sterrata	38°57'56.29140"N	17°02'30.53706"E	193.61	676897.750	4314945.814	155.37
475	strada sterrata	38°57'56.03819"N	17°02'30.70287"E	193.50	676901.916	4314938.098	155.26
476	strada sterrata	38°57'55.83463"N	17°02'30.85310"E	193.40	676905.672	4314931.903	155.15
478	strada sterrata	38°57'56.72151"N	17°02'30.40280"E	193.85	676894.221	4314959.002	155.60
479	strada sterrata	38°57'56.96930"N	17°02'30.24340"E	193.96	676890.214	4314966.555	155.71
480	strada sterrata	38°57'57.26505"N	17°02'30.05463"E	194.06	676885.466	4314975.571	155.82
481	strada sterrata	38°57'57.43004"N	17°02'29.94895"E	194.15	676882.808	4314980.600	155.90
482	strada sterrata	38°57'57.67125"N	17°02'29.79192"E	194.27	676878.862	4314987.952	156.02
483	strada sterrata	38°57'57.89261"N	17°02'29.64513"E	194.36	676875.177	4314994.697	156.11

Nome	Descrizione	Latitudine	Longitudine	Elevazione CF	Est	Nord	Quota
484	strada sterrata	38°57'58.14558"N	17°02'29.48266"E	194.46	676871.091	4315002.408	156.21
485	strada sterrata	38°57'58.39901"N	17°02'29.32181"E	194.60	676867.045	4315010.135	156.35
486	strada sterrata	38°57'58.64341"N	17°02'29.16252"E	194.64	676863.042	4315017.583	156.39
487	strada sterrata	38°57'58.80638"N	17°02'29.04863"E	194.67	676860.188	4315022.546	156.42
488	strada sterrata	38°57'59.09426"N	17°02'28.85540"E	194.74	676855.339	4315031.317	156.48
489	strada sterrata	38°57'59.28864"N	17°02'28.73059"E	194.75	676852.200	4315037.243	156.50
490	strada sterrata	38°57'59.53152"N	17°02'28.54537"E	194.66	676847.575	4315044.630	156.40
491	strada sterrata	38°57'59.71579"N	17°02'28.41386"E	194.52	676844.282	4315050.240	156.26
492	strada sterrata	38°57'59.95878"N	17°02'28.24549"E	194.29	676840.062	4315057.641	156.03
493	strada sterrata	38°58'00.02968"N	17°02'28.19526"E	194.18	676838.804	4315059.799	155.92
494	strada sterrata	38°58'00.29544"N	17°02'28.03644"E	193.27	676834.798	4315067.907	155.01
495	strada sterrata	38°58'00.53388"N	17°02'27.84768"E	193.28	676830.090	4315075.156	155.02
496	strada sterrata	38°58'00.69968"N	17°02'27.49385"E	193.84	676821.460	4315080.076	155.58
497	strada sterrata	38°58'00.72665"N	17°02'27.21396"E	194.30	676814.705	4315080.757	156.04
498	strada sterrata	38°58'00.59875"N	17°02'26.89543"E	194.56	676807.127	4315076.642	156.30
499	strada sterrata	38°58'00.46340"N	17°02'26.65411"E	195.13	676801.413	4315072.339	156.87
500	strada sterrata	38°58'00.34054"N	17°02'26.30937"E	195.44	676793.200	4315068.366	157.18
501	strada sterrata	38°58'00.25620"N	17°02'25.99941"E	195.35	676785.799	4315065.598	157.09
502	strada sterrata	38°58'00.16707"N	17°02'25.69552"E	195.64	676778.546	4315062.687	157.38
503	strada sterrata	38°58'00.08410"N	17°02'25.41795"E	195.81	676771.923	4315059.979	157.55
504	strada sterrata	38°57'59.98346"N	17°02'25.08107"E	196.26	676763.885	4315056.695	157.99
505	strada sterrata	38°57'59.90235"N	17°02'24.79092"E	196.38	676756.958	4315054.038	158.11
506	strada sterrata	38°57'59.81700"N	17°02'24.44844"E	196.36	676748.774	4315051.222	158.09
507	strada sterrata	38°57'59.73849"N	17°02'24.11698"E	196.63	676740.850	4315048.623	158.36
508	strada sterrata	38°57'59.66598"N	17°02'23.82796"E	196.83	676733.944	4315046.231	158.56
509	strada sterrata	38°57'59.54945"N	17°02'23.39672"E	197.17	676723.646	4315042.407	158.90
510	strada sterrata	38°57'59.45142"N	17°02'23.02854"E	197.50	676714.852	4315039.186	159.23
511	strada sterrata	38°57'59.14869"N	17°02'21.88416"E	198.07	676687.518	4315029.236	159.80
512	strada sterrata	38°57'59.05122"N	17°02'21.54561"E	198.31	676679.437	4315026.049	160.03
513	strada sterrata	38°57'58.96168"N	17°02'21.21342"E	198.45	676671.504	4315023.109	160.18
514	strada sterrata	38°57'58.87223"N	17°02'20.87977"E	198.60	676663.536	4315020.172	160.33
515	strada sterrata	38°57'58.77929"N	17°02'20.55053"E	198.75	676655.676	4315017.129	160.48
516	strada sterrata	38°57'58.70862"N	17°02'20.30063"E	198.89	676649.710	4315014.816	160.61
517	strada sterrata	38°57'58.63184"N	17°02'19.96260"E	198.97	676641.627	4315012.266	160.69
518	strada sterrata	38°57'58.53932"N	17°02'19.60536"E	199.17	676633.093	4315009.222	160.89
519	strada sterrata	38°57'58.46203"N	17°02'19.34162"E	199.41	676626.799	4315006.697	161.13
520	strada sterrata	38°57'58.36535"N	17°02'18.97506"E	199.57	676618.043	4315003.519	161.29
521	strada sterrata	38°57'58.29687"N	17°02'18.71784"E	199.67	676611.900	4315001.269	161.39
522	strada sterrata	38°57'58.19422"N	17°02'18.36666"E	199.77	676603.519	4314997.915	161.49
523	strada sterrata	38°57'58.11265"N	17°02'18.10116"E	199.98	676597.185	4314995.257	161.70
524	strada sterrata	38°57'58.01975"N	17°02'17.75105"E	200.08	676588.822	4314992.205	161.80
525	strada sterrata	38°57'57.92765"N	17°02'17.41586"E	200.17	676580.819	4314989.185	161.88
526	strada sterrata	38°57'57.85579"N	17°02'17.16493"E	200.08	676574.829	4314986.834	161.79
527	strada sterrata	38°57'58.22136"N	17°02'16.44560"E	200.38	676557.264	4314997.717	162.09
528	strada sterrata	38°57'58.45345"N	17°02'16.18258"E	200.36	676550.773	4315004.731	162.07
529	strada sterrata	38°58'00.09086"N	17°02'14.44011"E	200.87	676507.706	4315054.273	162.58
530	strada sterrata	38°58'00.34967"N	17°02'14.29388"E	201.08	676504.009	4315062.173	162.78
531	strada sterrata	38°58'00.63507"N	17°02'14.15598"E	200.99	676500.493	4315070.897	162.69
532	strada sterrata	38°58'00.85552"N	17°02'14.04060"E	201.27	676497.564	4315077.631	162.97
533	strada sterrata	38°58'01.08445"N	17°02'13.93124"E	201.37	676494.774	4315084.630	163.07
534	strada sterrata	38°58'02.05320"N	17°02'13.46789"E	201.48	676482.954	4315114.247	163.18
535	strada sterrata	38°58'02.33499"N	17°02'13.30860"E	201.62	676478.926	4315122.848	163.31

Nome	Descrizione	Latitudine	Longitudine	Elevazione CF	Est	Nord	Quota
536	strada sterrata	38°58'02.60152"N	17°02'13.17125"E	201.68	676475.437	4315130.991	163.37
537	strada sterrata	38°58'02.78714"N	17°02'13.07614"E	201.74	676473.020	4315136.663	163.43
538	strada sterrata	38°58'03.55062"N	17°02'12.65251"E	201.94	676462.297	4315159.972	163.63
539	strada sterrata	38°58'03.55049"N	17°02'12.65258"E	201.94	676462.299	4315159.968	163.63
540	strada sterrata	38°58'03.55048"N	17°02'12.65268"E	201.93	676462.301	4315159.968	163.62
541	strada sterrata	38°58'03.73312"N	17°02'12.52970"E	201.95	676459.216	4315165.532	163.64
542	strada sterrata	38°58'03.96544"N	17°02'12.37343"E	201.91	676455.294	4315172.610	163.60
543	strada sterrata	38°58'04.85586"N	17°02'11.86125"E	201.94	676442.354	4315199.786	163.63
544	strada sterrata	38°58'04.85579"N	17°02'11.86125"E	201.95	676442.354	4315199.783	163.63
545	strada sterrata	38°58'04.85566"N	17°02'11.86125"E	201.94	676442.354	4315199.779	163.63
546	strada sterrata	38°58'04.89343"N	17°02'11.83570"E	201.95	676441.713	4315200.930	163.64
547	strada sterrata	38°58'05.14445"N	17°02'11.59132"E	201.97	676435.658	4315208.537	163.65
548	strada sterrata	38°58'05.29771"N	17°02'11.42097"E	202.04	676431.453	4315213.170	163.72
549	strada sterrata	38°58'05.29915"N	17°02'11.09571"E	202.03	676423.624	4315213.040	163.71
550	strada sterrata	38°58'05.19758"N	17°02'10.75657"E	202.07	676415.532	4315209.726	163.75
551	strada sterrata	38°58'05.16128"N	17°02'10.39146"E	202.11	676406.769	4315208.410	163.79
552	strada sterrata	38°58'05.13623"N	17°02'10.09443"E	202.16	676399.638	4315207.478	163.84
553	strada sterrata	38°58'05.10816"N	17°02'09.76601"E	202.17	676391.753	4315206.436	163.85
554	strada sterrata	38°58'05.07298"N	17°02'09.44559"E	202.22	676384.066	4315205.179	163.90
555	strada sterrata	38°58'05.03337"N	17°02'09.07387"E	202.24	676375.147	4315203.758	163.92
556	strada sterrata	38°58'04.99691"N	17°02'08.76908"E	202.27	676367.836	4315202.470	163.95
557	strada sterrata	38°58'04.96033"N	17°02'08.43751"E	202.26	676359.882	4315201.164	163.94
558	strada sterrata	38°58'04.92583"N	17°02'08.11868"E	202.27	676352.232	4315199.929	163.95
559	strada sterrata	38°58'04.89139"N	17°02'07.79769"E	202.29	676344.531	4315198.694	163.97
560	strada sterrata	38°58'04.85688"N	17°02'07.46153"E	202.30	676336.464	4315197.450	163.97
561	strada sterrata	38°58'04.82068"N	17°02'07.12145"E	202.40	676328.304	4315196.151	164.07
562	strada sterrata	38°58'04.78859"N	17°02'06.76370"E	202.45	676319.716	4315194.969	164.12
563	strada sterrata	38°58'04.75267"N	17°02'06.40063"E	202.50	676311.002	4315193.666	164.17
564	strada sterrata	38°58'04.73013"N	17°02'06.15675"E	202.54	676305.149	4315192.840	164.21
565	strada sterrata	38°58'04.69574"N	17°02'05.79419"E	202.57	676296.446	4315191.585	164.23
566	strada sterrata	38°58'04.65850"N	17°02'05.42519"E	202.66	676287.591	4315190.238	164.33
567	strada sterrata	38°58'04.63623"N	17°02'05.18205"E	202.71	676281.755	4315189.421	164.38
568	strada sterrata	38°58'04.60033"N	17°02'04.80223"E	202.75	676272.638	4315188.110	164.41
569	strada sterrata	38°58'04.56496"N	17°02'04.43983"E	202.71	676263.941	4315186.825	164.38
570	strada sterrata	38°58'04.52260"N	17°02'04.08099"E	202.78	676255.333	4315185.326	164.44
571	strada sterrata	38°58'04.49521"N	17°02'03.85216"E	202.83	676249.845	4315184.359	164.50
572	strada sterrata	38°58'04.45081"N	17°02'03.49231"E	202.89	676241.215	4315182.796	164.55
573	strada sterrata	38°58'04.40697"N	17°02'03.13119"E	202.87	676232.554	4315181.251	164.53
574	strada sterrata	38°58'04.36940"N	17°02'02.80162"E	202.85	676224.648	4315179.915	164.51
575	strada sterrata	38°58'04.33896"N	17°02'02.55328"E	202.84	676218.692	4315178.843	164.50
576	strada sterrata	38°58'04.29421"N	17°02'02.18974"E	202.93	676209.974	4315177.268	164.59
577	strada sterrata	38°58'04.25035"N	17°02'01.81081"E	202.98	676200.884	4315175.712	164.64
578	strada sterrata	38°58'04.22198"N	17°02'01.56170"E	203.03	676194.908	4315174.704	164.69
579	strada sterrata	38°58'04.18527"N	17°02'01.17551"E	203.04	676185.639	4315173.364	164.70
580	strada sterrata	38°58'04.15862"N	17°02'00.90528"E	203.04	676179.153	4315172.398	164.70
581	strada sterrata	38°58'04.13075"N	17°02'00.53882"E	203.00	676170.353	4315171.342	164.65
582	strada sterrata	38°58'04.10305"N	17°02'00.17916"E	203.09	676161.716	4315170.294	164.74
583	strada sterrata	38°58'04.07786"N	17°01'59.79813"E	203.18	676152.563	4315169.313	164.84
584	strada sterrata	38°58'04.06073"N	17°01'59.52554"E	203.22	676146.014	4315168.638	164.87
585	strada sterrata	38°58'04.03767"N	17°01'59.12824"E	203.33	676136.468	4315167.714	164.98
586	strada sterrata	38°58'04.02352"N	17°01'58.88837"E	203.37	676130.705	4315167.149	165.02
587	strada sterrata	38°58'03.99098"N	17°01'58.52255"E	203.44	676121.923	4315165.949	165.09

Nome	Descrizione	Latitudine	Longitudine	Elevazione CF	Est	Nord	Quota
588	strada sterrata	38°58'03.96082"N	17°01'58.19017"E	203.53	676113.944	4315164.841	165.17
589	strada sterrata	38°58'03.91758"N	17°01'57.90441"E	203.53	676107.096	4315163.354	165.17
590	strada sterrata	38°58'03.82366"N	17°01'57.58378"E	203.52	676099.444	4315160.287	165.17
591	strada sterrata	38°58'03.69302"N	17°01'57.23758"E	203.56	676091.202	4315156.073	165.20
592	strada sterrata	38°58'03.58641"N	17°01'56.99655"E	203.60	676085.474	4315152.657	165.24
593	strada sterrata	38°58'03.41395"N	17°01'56.64852"E	203.68	676077.217	4315147.153	165.32
594	strada sterrata	38°58'03.29643"N	17°01'56.42032"E	203.74	676071.805	4315143.407	165.38
595	strada sterrata	38°58'03.16922"N	17°01'56.17686"E	203.77	676066.033	4315139.355	165.41
596	strada sterrata	38°58'02.98648"N	17°01'55.84224"E	203.89	676058.106	4315133.541	165.53
597	strada sterrata	38°58'02.87488"N	17°01'55.63411"E	203.96	676053.173	4315129.989	165.60
598	strada sterrata	38°58'02.69653"N	17°01'55.30666"E	204.03	676045.415	4315124.315	165.67
599	strada sterrata	38°58'02.57631"N	17°01'55.08448"E	204.06	676040.150	4315120.489	165.70
600	strada sterrata	38°58'02.40091"N	17°01'54.74998"E	204.10	676032.221	4315114.902	165.74
601	strada sterrata	38°58'02.27542"N	17°01'54.51831"E	204.17	676026.731	4315110.909	165.81
602	strada sterrata	38°58'02.08763"N	17°01'54.16674"E	204.23	676018.399	4315104.931	165.87
603	strada sterrata	38°58'01.96982"N	17°01'53.94635"E	204.31	676013.176	4315101.180	165.94
604	strada sterrata	38°58'01.79607"N	17°01'53.62065"E	204.32	676005.456	4315095.649	165.96
605	strada sterrata	38°58'01.68131"N	17°01'53.40674"E	204.38	676000.387	4315091.996	166.02
606	strada sterrata	38°58'01.51660"N	17°01'53.08920"E	204.45	675992.858	4315086.748	166.09
607	strada sterrata	38°58'01.40516"N	17°01'52.87476"E	204.50	675987.773	4315083.197	166.13
608	strada sterrata	38°58'01.23843"N	17°01'52.55624"E	204.55	675980.222	4315077.886	166.18
609	strada sterrata	38°58'01.12353"N	17°01'52.35126"E	204.67	675975.368	4315074.234	166.30
610	strada sterrata	38°58'00.95660"N	17°01'52.04743"E	204.71	675968.170	4315068.924	166.35
611	strada sterrata	38°58'00.78292"N	17°01'51.74244"E	204.83	675960.949	4315063.406	166.46
612	strada sterrata	38°58'00.67142"N	17°01'51.53396"E	204.86	675956.008	4315059.857	166.49
613	strada sterrata	38°58'00.49621"N	17°01'51.21470"E	204.96	675948.445	4315054.284	166.59
614	strada sterrata	38°58'00.37308"N	17°01'50.98939"E	205.06	675943.107	4315050.367	166.69
615	strada sterrata	38°58'00.19474"N	17°01'50.66822"E	205.18	675935.499	4315044.697	166.81
616	strada sterrata	38°58'00.07549"N	17°01'50.45396"E	205.26	675930.424	4315040.905	166.89
617	strada sterrata	38°57'59.89584"N	17°01'50.12354"E	205.35	675922.596	4315035.189	166.97
618	strada sterrata	38°57'59.77467"N	17°01'49.89682"E	205.40	675917.222	4315031.332	167.02
619	strada sterrata	38°57'59.58976"N	17°01'49.55351"E	205.48	675909.087	4315025.447	167.11
620	strada sterrata	38°57'59.46473"N	17°01'49.32067"E	205.54	675903.569	4315021.468	167.17
621	strada sterrata	38°57'59.34034"N	17°01'49.08601"E	205.62	675898.006	4315017.507	167.24
622	strada sterrata	38°57'59.15732"N	17°01'48.74275"E	205.73	675889.871	4315011.680	167.36
623	strada sterrata	38°57'59.04400"N	17°01'48.52732"E	205.80	675884.764	4315008.071	167.42
624	strada sterrata	38°57'58.89027"N	17°01'48.23110"E	205.91	675877.740	4315003.173	167.54
625	strada sterrata	38°57'58.75552"N	17°01'47.94605"E	206.05	675870.972	4314998.866	167.68
626	strada sterrata	38°57'58.65895"N	17°01'47.64508"E	206.19	675863.795	4314995.727	167.82
627	strada sterrata	38°57'58.61489"N	17°01'47.31953"E	206.18	675855.990	4314994.194	167.80
628	strada sterrata	38°57'58.67596"N	17°01'46.93977"E	206.25	675846.808	4314995.873	167.87
629	strada sterrata	38°57'58.80622"N	17°01'46.73153"E	206.30	675841.706	4314999.777	167.92
630	strada sterrata	38°57'59.04401"N	17°01'46.51209"E	206.43	675836.261	4315006.990	168.05
631	strada sterrata	38°57'59.26196"N	17°01'46.32516"E	206.48	675831.613	4315013.610	168.10
632	strada sterrata	38°57'59.47972"N	17°01'46.09710"E	206.49	675825.974	4315020.200	168.10
633	strada sterrata	38°57'59.61030"N	17°01'45.92219"E	206.53	675821.675	4315024.132	168.15
634	strada sterrata	38°57'59.77182"N	17°01'45.63881"E	206.57	675814.743	4315028.960	168.19
635	strada sterrata	38°57'59.91587"N	17°01'45.34916"E	206.61	675807.673	4315033.246	168.22
636	strada sterrata	38°58'00.05935"N	17°01'45.05094"E	206.64	675800.397	4315037.509	168.26
637	strada sterrata	38°58'00.20625"N	17°01'44.75471"E	206.70	675793.167	4315041.879	168.31
638	strada sterrata	38°58'00.36802"N	17°01'44.45288"E	206.73	675785.791	4315046.704	168.34
639	strada sterrata	38°58'00.48549"N	17°01'44.24149"E	206.83	675780.623	4315050.213	168.44

Nome	Descrizione	Latitudine	Longitudine	Elevazione CF	Est	Nord	Quota
640	strada sterrata	38°58'00.66985"N	17°01'43.93828"E	206.92	675773.199	4315055.734	168.53
641	strada sterrata	38°58'00.83753"N	17°01'43.65353"E	207.00	675766.230	4315060.750	168.61
642	strada sterrata	38°58'00.94194"N	17°01'43.46520"E	207.15	675761.626	4315063.868	168.76
643	strada sterrata	38°58'01.07937"N	17°01'43.16432"E	207.26	675754.290	4315067.944	168.87
644	strada sterrata	38°58'01.21994"N	17°01'42.84550"E	207.13	675746.520	4315072.107	168.73
645	strada sterrata	38°58'01.53696"N	17°01'42.22060"E	207.27	675731.263	4315081.545	168.87
646	strada sterrata	38°58'01.88282"N	17°01'41.37983"E	207.50	675710.790	4315091.757	169.10
647	strada sterrata	38°58'02.21356"N	17°01'40.45402"E	207.73	675688.281	4315101.457	169.33
648	strada sterrata	38°58'02.46890"N	17°01'39.87928"E	208.03	675674.273	4315109.021	169.62
649	strada sterrata	38°58'02.80803"N	17°01'39.37626"E	208.27	675661.934	4315119.207	169.86
650	strada sterrata	38°58'03.20841"N	17°01'38.97863"E	208.38	675652.089	4315131.337	169.97
651	strada sterrata	38°58'03.87639"N	17°01'38.61798"E	208.61	675642.951	4315151.737	170.20
652	strada sterrata	38°58'04.33947"N	17°01'38.35631"E	208.75	675636.335	4315165.873	170.33
653	strada sterrata	38°58'04.38202"N	17°01'38.33232"E	208.75	675635.729	4315167.172	170.34
654	strada sterrata	38°58'04.68198"N	17°01'38.11239"E	208.76	675630.230	4315176.302	170.34
655	strada sterrata	38°58'04.87581"N	17°01'37.90836"E	208.73	675625.186	4315182.168	170.31
656	strada sterrata	38°58'05.46101"N	17°01'37.16108"E	209.08	675606.800	4315199.809	170.66
657	strada sterrata	38°58'06.58585"N	17°01'33.41680"E	209.88	675515.914	4315232.482	171.44
658	strada sterrata	38°58'06.53488"N	17°01'33.08965"E	209.99	675508.075	4315230.735	171.55
659	strada sterrata	38°58'06.46779"N	17°01'32.71897"E	209.99	675499.200	4315228.469	171.56
660	strada sterrata	38°58'06.41069"N	17°01'32.33244"E	210.06	675489.937	4315226.501	171.63
661	strada sterrata	38°58'06.39723"N	17°01'32.06115"E	210.13	675483.417	4315225.941	171.69
662	strada sterrata	38°58'06.41222"N	17°01'31.67655"E	210.31	675474.150	4315226.197	171.87
663	strada sterrata	38°58'06.43695"N	17°01'31.44188"E	210.36	675468.485	4315226.834	171.92
664	strada sterrata	38°58'06.46095"N	17°01'31.06173"E	210.55	675459.320	4315227.371	172.11
665	strada sterrata	38°58'06.48909"N	17°01'30.67473"E	210.73	675449.987	4315228.031	172.29
666	strada sterrata	38°58'06.49862"N	17°01'30.38890"E	210.89	675443.101	4315228.172	172.45
667	strada sterrata	38°58'06.51067"N	17°01'30.11369"E	210.94	675436.469	4315228.396	172.49
668	strada sterrata	38°58'06.52263"N	17°01'29.70278"E	211.11	675426.571	4315228.545	172.67
669	strada sterrata	38°58'06.53537"N	17°01'29.43750"E	211.18	675420.178	4315228.796	172.73
670	strada sterrata	38°58'06.55559"N	17°01'29.02381"E	211.37	675410.208	4315229.198	172.93
671	strada sterrata	38°58'06.56559"N	17°01'28.74620"E	211.42	675403.520	4315229.357	172.98
672	strada sterrata	38°58'06.56882"N	17°01'28.45456"E	211.49	675396.499	4315229.301	173.04
673	strada sterrata	38°58'06.57646"N	17°01'28.04021"E	211.55	675386.521	4315229.315	173.11
674	strada sterrata	38°58'06.58635"N	17°01'27.70846"E	211.59	675378.530	4315229.442	173.14
675	strada sterrata	38°58'06.59811"N	17°01'27.41385"E	211.67	675371.432	4315229.647	173.22
676	strada sterrata	38°58'06.65598"N	17°01'27.05563"E	211.57	675362.771	4315231.240	173.12
677	strada sterrata	38°58'06.70860"N	17°01'26.80761"E	211.62	675356.766	4315232.729	173.16
678	strada sterrata	38°58'06.80718"N	17°01'26.47205"E	211.43	675348.622	4315235.589	172.97
679	strada sterrata	38°58'06.90480"N	17°01'26.14914"E	211.18	675340.784	4315238.425	172.72
680	strada sterrata	38°58'07.01094"N	17°01'25.82150"E	210.86	675332.826	4315241.523	172.41
681	strada sterrata	38°58'07.11508"N	17°01'25.51087"E	210.49	675325.278	4315244.567	172.03
682	strada sterrata	38°58'07.20240"N	17°01'25.27025"E	210.20	675319.428	4315247.130	171.74
683	strada sterrata	38°58'07.33433"N	17°01'24.99218"E	209.49	675312.645	4315251.049	171.03
684	strada sterrata	38°58'07.46690"N	17°01'24.68556"E	209.17	675305.175	4315254.972	170.71
685	strada sterrata	38°58'07.61022"N	17°01'24.36591"E	208.95	675297.383	4315259.219	170.49
686	strada sterrata	38°58'07.73421"N	17°01'24.07741"E	209.13	675290.355	4315262.888	170.67
687	strada sterrata	38°58'07.85449"N	17°01'23.78434"E	209.39	675283.220	4315266.439	170.93
688	strada sterrata	38°58'07.97587"N	17°01'23.47787"E	209.66	675275.761	4315270.017	171.19
689	strada sterrata	38°58'08.10196"N	17°01'23.16828"E	209.83	675268.223	4315273.739	171.36
690	strada sterrata	38°58'08.21292"N	17°01'22.84366"E	210.34	675260.335	4315276.986	171.87
691	strada sterrata	38°58'08.31830"N	17°01'22.53445"E	210.89	675252.821	4315280.070	172.42

Nome	Descrizione	Latitudine	Longitudine	Elevazione CF	Est	Nord	Quota
692	strada sterrata	38°58'08.40488"N	17°01'22.27352"E	211.27	675246.482	4315282.599	172.80
693	strada sterrata	38°58'08.51909"N	17°01'21.94332"E	211.57	675238.457	4315285.944	173.10
694	strada sterrata	38°58'08.60028"N	17°01'21.67677"E	211.79	675231.986	4315288.304	173.32
695	strada sterrata	38°58'08.67759"N	17°01'21.36958"E	211.99	675224.540	4315290.523	173.51
696	strada sterrata	38°58'08.76570"N	17°01'21.04469"E	211.64	675216.661	4315293.066	173.16
697	strada sterrata	38°58'08.85071"N	17°01'20.73981"E	210.93	675209.265	4315295.524	172.46
698	strada sterrata	38°58'08.94445"N	17°01'20.39583"E	209.98	675200.922	4315298.230	171.50
699	strada sterrata	38°58'09.04086"N	17°01'20.08911"E	209.42	675193.474	4315301.038	170.95
700	strada sterrata	38°58'09.14979"N	17°01'19.78223"E	209.05	675186.014	4315304.233	170.57
701	strada sterrata	38°58'09.27837"N	17°01'19.44543"E	208.67	675177.820	4315308.017	170.19
702	strada sterrata	38°58'09.36393"N	17°01'19.24366"E	208.38	675172.906	4315310.547	169.90
703	strada sterrata	38°58'09.50224"N	17°01'18.94977"E	208.11	675165.738	4315314.654	169.63
704	strada sterrata	38°58'09.65197"N	17°01'18.63716"E	207.38	675158.112	4315319.102	168.89
705	strada sterrata	38°58'09.75604"N	17°01'18.38694"E	206.79	675152.019	4315322.177	168.31
706	strada sterrata	38°58'09.89093"N	17°01'17.98756"E	205.86	675142.315	4315326.123	167.37
707	strada sterrata	38°58'09.96985"N	17°01'17.71363"E	205.16	675135.668	4315328.409	166.68
708	strada sterrata	38°58'10.04073"N	17°01'17.45189"E	204.66	675129.320	4315330.454	166.17
709	strada sterrata	38°58'10.14474"N	17°01'17.06068"E	203.97	675119.834	4315333.452	165.48
710	strada sterrata	38°58'10.20304"N	17°01'16.80919"E	203.39	675113.742	4315335.115	164.90
711	strada sterrata	38°58'10.28597"N	17°01'16.41477"E	202.71	675104.192	4315337.461	164.22
712	strada sterrata	38°58'10.34948"N	17°01'16.13512"E	202.30	675097.419	4315339.270	163.81
713	strada sterrata	38°58'10.40944"N	17°01'15.84942"E	202.11	675090.502	4315340.966	163.62
714	strada sterrata	38°58'10.49789"N	17°01'15.44395"E	201.99	675080.683	4315343.476	163.49
715	strada sterrata	38°58'10.55637"N	17°01'15.17851"E	201.90	675074.255	4315345.137	163.40
716	strada sterrata	38°58'10.64496"N	17°01'14.84718"E	201.88	675066.220	4315347.691	163.38
717	strada sterrata	38°58'10.78614"N	17°01'14.55419"E	201.90	675059.072	4315351.887	163.40
718	strada sterrata	38°58'10.96187"N	17°01'14.33323"E	202.07	675053.634	4315357.187	163.57
719	strada sterrata	38°58'11.17531"N	17°01'14.21548"E	202.21	675050.654	4315363.704	163.71
720	strada sterrata	38°58'12.06344"N	17°01'14.48191"E	203.88	675056.459	4315391.227	165.38
721	strada sterrata	38°58'12.34109"N	17°01'14.50026"E	204.57	675056.711	4315399.796	166.07
722	strada sterrata	38°58'12.61634"N	17°01'14.43003"E	205.54	675054.832	4315408.245	167.04
723	strada sterrata	38°58'12.86321"N	17°01'14.27061"E	206.39	675050.827	4315415.770	167.89
724	strada sterrata	38°58'13.05406"N	17°01'14.03468"E	206.90	675045.018	4315421.528	168.39
725	strada sterrata	38°58'13.18856"N	17°01'13.74426"E	207.30	675037.937	4315425.519	168.80
726	strada sterrata	38°58'13.28545"N	17°01'13.41430"E	207.47	675029.929	4315428.330	168.96
727	strada sterrata	38°58'13.35077"N	17°01'13.17579"E	207.77	675024.145	4315430.217	169.26
728	strada sterrata	38°58'13.45558"N	17°01'12.80725"E	208.22	675015.203	4315433.251	169.71
729	strada sterrata	38°58'13.52649"N	17°01'12.57256"E	208.55	675009.507	4315435.312	170.04
730	strada sterrata	38°58'13.63330"N	17°01'12.22280"E	209.02	675001.016	4315438.418	170.51
731	strada sterrata	38°58'13.73833"N	17°01'11.89707"E	209.71	674993.105	4315441.482	171.20
732	strada sterrata	38°58'13.92892"N	17°01'11.34868"E	210.79	674979.777	4315447.065	172.28
733	strada sterrata	38°58'13.92898"N	17°01'11.34851"E	210.80	674979.773	4315447.067	172.29
734	strada sterrata	38°58'14.03683"N	17°01'11.02921"E	211.46	674972.015	4315450.221	172.95
735	strada sterrata	38°58'14.14683"N	17°01'10.71614"E	212.08	674964.405	4315453.445	173.57
736	strada sterrata	38°58'14.25528"N	17°01'10.41166"E	212.69	674957.003	4315456.626	174.17
737	strada sterrata	38°58'14.36561"N	17°01'10.10781"E	213.30	674949.615	4315459.866	174.78
738	strada sterrata	38°58'14.48088"N	17°01'09.79827"E	213.98	674942.087	4315463.254	175.46
739	strada sterrata	38°58'14.60103"N	17°01'09.48116"E	214.58	674934.373	4315466.789	176.06
740	strada sterrata	38°58'14.71532"N	17°01'09.14926"E	215.11	674926.307	4315470.135	176.59
741	strada sterrata	38°58'14.81568"N	17°01'08.82275"E	215.56	674918.381	4315473.055	177.04
742	strada sterrata	38°58'14.87294"N	17°01'08.61027"E	215.78	674913.228	4315474.707	177.26
743	strada	38°58'14.94347"N	17°01'08.28762"E	216.06	674905.415	4315476.709	177.54

Nome	Descrizione	Latitudine	Longitudine	Elevazione CF	Est	Nord	Quota
744	strada	38°58'14.98249"N	17°01'07.94172"E	216.49	674897.064	4315477.727	177.97
745	strada	38°58'14.96935"N	17°01'07.56288"E	216.80	674887.955	4315477.120	178.27
746	strada	38°58'14.91573"N	17°01'07.20850"E	216.98	674879.464	4315475.278	178.45
747	strada	38°58'14.84239"N	17°01'06.87611"E	217.13	674871.514	4315472.840	178.60
748	strada	38°58'14.75746"N	17°01'06.55335"E	217.26	674863.805	4315470.049	178.73
749	strada	38°58'14.69614"N	17°01'06.34480"E	217.34	674858.827	4315468.048	178.81
750	strada	38°58'14.59682"N	17°01'06.00733"E	217.47	674850.774	4315464.806	178.95
751	strada	38°58'14.50371"N	17°01'05.67107"E	217.61	674842.745	4315461.756	179.08
752	strada	38°58'14.42640"N	17°01'05.39250"E	217.68	674836.094	4315459.224	179.15
753	strada	38°58'14.34806"N	17°01'05.09538"E	217.77	674828.996	4315456.650	179.24
754	strada	38°58'14.24387"N	17°01'04.67645"E	217.90	674818.986	4315453.215	179.36
755	strada	38°58'14.19191"N	17°01'04.45160"E	217.93	674813.610	4315451.493	179.39
756	strada	38°58'14.12710"N	17°01'04.13085"E	217.95	674805.935	4315449.324	179.41
757	strada	38°58'14.07004"N	17°01'03.79366"E	217.98	674797.859	4315447.385	179.45
758	strada	38°58'14.01525"N	17°01'03.41180"E	217.94	674788.706	4315445.492	179.40
759	strada	38°58'13.97437"N	17°01'03.05542"E	218.06	674780.157	4315444.042	179.52
760	strada	38°58'13.95916"N	17°01'02.82112"E	218.09	674774.529	4315443.448	179.55
761	strada	38°58'13.94438"N	17°01'02.46649"E	218.18	674766.004	4315442.803	179.64
762	strada	38°58'13.94288"N	17°01'02.11116"E	218.21	674757.454	4315442.568	179.67
763	strada	38°58'13.95505"N	17°01'01.72407"E	218.25	674748.130	4315442.736	179.71
764	strada	38°58'13.97073"N	17°01'01.45726"E	218.34	674741.698	4315443.078	179.80
765	strada	38°58'14.00592"N	17°01'01.07807"E	218.44	674732.548	4315443.960	179.90
766	strada	38°58'14.03679"N	17°01'00.82247"E	218.52	674726.376	4315444.776	179.97
767	strada	38°58'14.09548"N	17°01'00.43154"E	218.61	674716.927	4315446.377	180.06
768	strada	38°58'14.14631"N	17°01'00.16911"E	218.65	674710.577	4315447.804	180.10
769	strada	38°58'14.23943"N	17°00'59.78836"E	218.66	674701.350	4315450.472	180.11
770	strada	38°58'14.30596"N	17°00'59.55817"E	218.69	674695.765	4315452.400	180.14
771	strada	38°58'14.40315"N	17°00'59.22768"E	218.72	674687.745	4315455.220	180.17
772	strada	38°58'14.51335"N	17°00'58.87921"E	218.79	674679.283	4315458.432	180.24
773	strada	38°58'14.64291"N	17°00'58.52035"E	218.88	674670.558	4315462.235	180.33
774	strada	38°58'14.73877"N	17°00'58.27078"E	218.89	674664.487	4315465.057	180.34
775	strada	38°58'14.83807"N	17°00'58.01539"E	218.89	674658.273	4315467.982	180.33
776	strada	38°58'14.99362"N	17°00'57.63232"E	218.83	674648.947	4315472.574	180.28
777	strada	38°58'15.09770"N	17°00'57.37433"E	218.82	674642.667	4315475.645	180.26
778	strada	38°58'15.19897"N	17°00'57.11316"E	218.79	674636.313	4315478.628	180.23
779	strada	38°58'15.34213"N	17°00'56.78060"E	218.73	674628.212	4315482.864	180.17
780	strada	38°58'15.47257"N	17°00'56.51384"E	218.69	674621.703	4315486.744	180.13
781	strada	38°58'15.57679"N	17°00'56.24273"E	218.69	674615.107	4315489.812	180.13
782	strada	38°58'15.69199"N	17°00'55.93899"E	218.72	674607.719	4315493.202	180.15
783	strada	38°58'15.81448"N	17°00'55.64439"E	218.79	674600.545	4315496.821	180.23
784	strada	38°58'15.91246"N	17°00'55.39363"E	218.62	674594.444	4315499.708	180.05
785	strada	38°58'16.02672"N	17°00'55.09735"E	218.74	674587.235	4315503.073	180.18
786	strada	38°58'16.16282"N	17°00'54.73748"E	218.80	674578.482	4315507.077	180.24
787	strada	38°58'16.25380"N	17°00'54.47754"E	218.85	674572.164	4315509.744	180.28
788	strada	38°58'16.40792"N	17°00'54.07462"E	218.81	674562.362	4315514.281	180.24
789	strada	38°58'16.51481"N	17°00'53.79955"E	218.86	674555.669	4315517.430	180.29
790	strada	38°58'16.62248"N	17°00'53.51749"E	218.97	674548.808	4315520.599	180.40
791	strada	38°58'16.72566"N	17°00'53.23859"E	219.07	674542.025	4315523.631	180.50
792	strada	38°58'16.82581"N	17°00'52.96734"E	219.18	674535.429	4315526.574	180.61
793	strada	38°58'16.96429"N	17°00'52.60847"E	219.19	674526.698	4315530.652	180.62
794	strada	38°58'17.05709"N	17°00'52.36279"E	219.26	674520.722	4315533.383	180.68
795	strada	38°58'17.19478"N	17°00'52.03226"E	219.27	674512.673	4315537.451	180.70



Nome	Descrizione	Latitudine	Longitudine	Elevazione CF	Est	Nord	Quota
796	strada	38°58'17.29474"N	17°00'51.80786"E	219.32	674507.205	4315540.414	180.74
797	strada	38°58'17.43647"N	17°00'51.47067"E	219.36	674498.993	4315544.604	180.78
798	strada	38°58'17.55774"N	17°00'51.10882"E	219.57	674490.202	4315548.149	181.00
799	strada	38°58'17.60755"N	17°00'50.86387"E	219.71	674484.273	4315549.555	181.13
800	strada	38°58'17.59798"N	17°00'50.47633"E	219.91	674474.953	4315549.054	181.32
801	strada	38°58'17.52183"N	17°00'50.23184"E	220.07	674469.121	4315546.576	181.49
802	strada	38°58'17.33181"N	17°00'49.91786"E	220.05	674461.695	4315540.551	181.47
803	strada	38°58'17.16491"N	17°00'49.71623"E	220.16	674456.956	4315535.298	181.58
804	strada	38°58'16.99244"N	17°00'49.53056"E	220.24	674452.605	4315529.882	181.66
805	strada	38°58'16.72084"N	17°00'49.28747"E	220.40	674446.940	4315521.379	181.82
806	strada	38°58'16.55162"N	17°00'49.14776"E	220.47	674443.693	4315516.088	181.88
807	strada	38°58'16.32280"N	17°00'48.95806"E	220.55	674439.284	4315508.933	181.97
808	strada	38°58'16.16537"N	17°00'48.76223"E	220.60	674434.678	4315503.975	182.02
809	strada	38°58'16.09044"N	17°00'48.42185"E	220.45	674426.538	4315501.484	181.87
810	strada	38°58'16.21743"N	17°00'48.07358"E	220.51	674418.070	4315505.214	181.92
811	strada	38°58'16.34578"N	17°00'47.78056"E	220.57	674410.930	4315509.015	181.98
812	strada	38°58'16.45458"N	17°00'47.52918"E	220.62	674404.807	4315512.235	182.03
813	strada	38°58'16.56959"N	17°00'47.26607"E	220.64	674398.396	4315515.641	182.05
814	strada	38°58'16.71133"N	17°00'46.93855"E	220.72	674390.417	4315519.836	182.13
815	strada	38°58'16.84644"N	17°00'46.61752"E	220.81	674382.599	4315523.831	182.22
816	strada	38°58'16.95238"N	17°00'46.35667"E	220.87	674376.250	4315526.958	182.28
817	strada	38°58'17.06617"N	17°00'46.07907"E	220.97	674369.491	4315530.318	182.38
818	strada	38°58'17.19148"N	17°00'45.78513"E	221.07	674362.332	4315534.025	182.47
819	strada	38°58'17.34739"N	17°00'45.42723"E	221.16	674353.612	4315538.641	182.57
820	strada	38°58'17.46328"N	17°00'45.14779"E	221.25	674346.808	4315542.066	182.65
821	strada	38°58'17.56232"N	17°00'44.91521"E	221.33	674341.144	4315544.995	182.73
822	strada	38°58'17.69218"N	17°00'44.63332"E	221.41	674334.271	4315548.849	182.81
823	strada	38°58'17.84674"N	17°00'44.29892"E	221.47	674326.118	4315553.436	182.87
824	strada	38°58'17.99054"N	17°00'43.99613"E	221.52	674318.733	4315557.708	182.92
826	strada	38°58'59.81859"N	17°00'21.75063"E	229.19	673754.963	4316835.420	190.45
827	strada	38°59'00.13533"N	17°00'21.72510"E	229.19	673754.133	4316845.171	190.46
828	strada	38°59'00.43572"N	17°00'21.69218"E	229.21	673753.137	4316854.415	190.47
829	strada	38°59'00.66366"N	17°00'21.67383"E	229.21	673752.541	4316861.432	190.47
830	strada	38°59'00.89658"N	17°00'21.65657"E	229.20	673751.967	4316868.604	190.46
831	strada	38°59'01.12876"N	17°00'21.63952"E	229.22	673751.399	4316875.753	190.48
832	strada	38°59'01.47694"N	17°00'21.61471"E	229.23	673750.566	4316886.473	190.49
833	strada	38°59'01.70728"N	17°00'21.59216"E	229.27	673749.867	4316893.563	190.53
834	strada	38°59'01.93758"N	17°00'21.56680"E	229.28	673749.100	4316900.649	190.54
835	strada	38°59'02.17275"N	17°00'21.54428"E	229.27	673748.398	4316907.888	190.53
836	strada	38°59'02.50329"N	17°00'21.51985"E	229.30	673747.586	4316918.065	190.56
837	strada	38°59'02.68536"N	17°00'21.50977"E	229.27	673747.220	4316923.673	190.53
838	strada	38°59'02.93768"N	17°00'21.53413"E	229.23	673747.634	4316931.464	190.49
839	strada	38°59'03.07448"N	17°00'21.73374"E	229.02	673752.345	4316935.788	190.28
840	strada sterrata	38°59'03.07666"N	17°00'21.79955"E	228.98	673753.926	4316935.890	190.23
841	strada sterrata	38°59'03.07684"N	17°00'22.14778"E	228.94	673762.305	4316936.080	190.20
842	strada sterrata	38°59'03.05601"N	17°00'22.54896"E	228.89	673771.972	4316935.651	190.16
843	strada sterrata	38°59'03.01305"N	17°00'22.84967"E	228.88	673779.237	4316934.485	190.14
844	strada sterrata	38°59'02.94630"N	17°00'23.14161"E	228.73	673786.307	4316932.582	190.00
845	strada sterrata	38°59'02.83369"N	17°00'23.50619"E	228.72	673795.156	4316929.304	189.98
846	strada sterrata	38°59'02.73496"N	17°00'23.78130"E	228.64	673801.843	4316926.406	189.91
847	strada sterrata	38°59'02.63870"N	17°00'24.04462"E	228.52	673808.244	4316923.578	189.79
848	strada sterrata	38°59'02.56638"N	17°00'24.23896"E	228.48	673812.970	4316921.452	189.75

Nome	Descrizione	Latitudine	Longitudine	Elevazione CF	Est	Nord	Quota
849	strada sterrata	38°59'02.43141"N	17°00'24.60908"E	228.38	673821.967	4316917.487	189.65
850	strada sterrata	38°59'02.32722"N	17°00'24.87373"E	228.29	673828.406	4316914.415	189.56
851	strada sterrata	38°59'02.22601"N	17°00'25.17115"E	228.10	673835.631	4316911.453	189.37
852	strada sterrata	38°59'02.10482"N	17°00'25.49003"E	227.97	673843.386	4316907.886	189.24
853	strada sterrata	38°59'01.97397"N	17°00'25.80971"E	227.79	673851.167	4316904.021	189.07
854	strada sterrata	38°59'01.83793"N	17°00'26.14898"E	227.56	673859.423	4316900.007	188.83
855	strada sterrata	38°59'01.74610"N	17°00'26.37713"E	227.49	673864.975	4316897.297	188.76
856	strada sterrata	38°59'01.60667"N	17°00'26.71733"E	227.34	673873.256	4316893.180	188.62
857	strada sterrata	38°59'01.47404"N	17°00'27.03302"E	227.26	673880.942	4316889.258	188.54
858	strada sterrata	38°59'01.38367"N	17°00'27.24588"E	227.22	673886.126	4316886.585	188.50
859	strada sterrata	38°59'01.24785"N	17°00'27.56492"E	227.18	673893.895	4316882.567	188.46
860	strada sterrata	38°59'01.12163"N	17°00'27.88454"E	227.13	673901.671	4316878.845	188.41
861	strada sterrata	38°59'01.00551"N	17°00'28.18150"E	227.07	673908.895	4316875.423	188.35
862	strada sterrata	38°59'00.88535"N	17°00'28.48598"E	226.98	673916.303	4316871.880	188.26
863	strada sterrata	38°59'00.75506"N	17°00'28.82617"E	226.94	673924.578	4316868.044	188.23
864	strada sterrata	38°59'00.66745"N	17°00'29.06245"E	226.86	673930.323	4316865.468	188.15
865	strada sterrata	38°59'00.53781"N	17°00'29.41900"E	226.65	673938.990	4316861.661	187.93
866	strada sterrata	38°59'00.45358"N	17°00'29.66449"E	226.53	673944.954	4316859.194	187.82
867	strada sterrata	38°59'00.32547"N	17°00'30.02946"E	226.43	673953.823	4316855.439	187.72
868	strada sterrata	38°59'00.25043"N	17°00'30.25195"E	226.34	673959.228	4316853.243	187.63
869	strada sterrata	38°59'00.14682"N	17°00'30.55993"E	226.26	673966.709	4316850.213	187.55
870	strada sterrata	38°59'00.02115"N	17°00'30.90825"E	226.16	673975.176	4316846.523	187.45
871	strada sterrata	38°58'59.91413"N	17°00'31.17628"E	226.06	673981.698	4316843.366	187.35
872	strada sterrata	38°58'59.77871"N	17°00'31.51011"E	226.00	673989.823	4316839.369	187.30
873	strada sterrata	38°58'59.68203"N	17°00'31.74986"E	225.92	673995.657	4316836.515	187.21
874	strada sterrata	38°58'59.53709"N	17°00'32.11313"E	225.86	674004.497	4316832.240	187.16
875	strada sterrata	38°58'59.44724"N	17°00'32.34070"E	225.78	674010.034	4316829.591	187.08
876	strada sterrata	38°58'59.31976"N	17°00'32.68452"E	225.84	674018.394	4316825.843	187.13
877	strada sterrata	38°58'59.22560"N	17°00'32.92758"E	225.88	674024.306	4316823.069	187.18
878	strada sterrata	38°58'59.07553"N	17°00'33.31233"E	225.84	674033.666	4316818.647	187.14
879	strada sterrata	38°58'58.98122"N	17°00'33.55845"E	225.89	674039.653	4316815.870	187.19
880	strada sterrata	38°58'58.88370"N	17°00'33.80430"E	225.95	674045.635	4316812.994	187.26
881	strada sterrata	38°58'58.72939"N	17°00'34.19329"E	226.02	674055.099	4316808.444	187.32
882	strada sterrata	38°58'58.62413"N	17°00'34.45232"E	226.02	674061.404	4316805.336	187.33
883	strada sterrata	38°58'58.52220"N	17°00'34.71443"E	225.97	674067.780	4316802.333	187.28
884	strada sterrata	38°58'58.37266"N	17°00'35.10728"E	225.93	674077.335	4316797.932	187.23
885	strada sterrata	38°58'58.26460"N	17°00'35.40170"E	225.88	674084.493	4316794.757	187.18
886	strada sterrata	38°58'58.15038"N	17°00'35.70032"E	225.76	674091.756	4316791.394	187.07
887	strada sterrata	38°58'58.03596"N	17°00'35.99621"E	225.69	674098.954	4316788.024	187.00
888	strada sterrata	38°58'57.92219"N	17°00'36.30230"E	225.58	674106.396	4316784.679	186.89
889	strada sterrata	38°58'57.80983"N	17°00'36.60307"E	225.42	674113.710	4316781.374	186.73
890	strada sterrata	38°58'57.69983"N	17°00'36.90313"E	225.35	674121.005	4316778.143	186.66
891	strada sterrata	38°58'57.58827"N	17°00'37.20976"E	225.26	674128.459	4316774.866	186.58
892	strada sterrata	38°58'57.47407"N	17°00'37.50948"E	225.16	674135.749	4316771.505	186.48
893	strada sterrata	38°58'57.37522"N	17°00'37.77912"E	225.08	674142.304	4316768.601	186.40
894	strada sterrata	38°58'57.28073"N	17°00'38.03889"E	225.05	674148.619	4316765.826	186.37
895	strada sterrata	38°58'57.17977"N	17°00'38.29751"E	225.00	674154.911	4316762.851	186.32
896	strada sterrata	38°58'57.05039"N	17°00'38.63713"E	224.88	674163.171	4316759.043	186.20
897	strada sterrata	38°58'56.61160"N	17°00'39.81294"E	224.49	674191.763	4316746.140	185.82
898	strada sterrata	38°58'56.11499"N	17°00'41.10187"E	223.83	674223.116	4316731.515	185.16
899	strada sterrata	38°58'55.53572"N	17°00'42.59751"E	223.56	674259.499	4316714.452	184.89
900	strada sterrata	38°58'55.04290"N	17°00'43.86488"E	223.33	674290.331	4316699.932	184.67

Nome	Descrizione	Latitudine	Longitudine	Elevazione CF	Est	Nord	Quota
901	strada sterrata	38°58'54.55692"N	17°00'45.09468"E	223.15	674320.254	4316685.604	184.49
902	strada sterrata	38°58'54.07464"N	17°00'46.33825"E	222.94	674350.506	4316671.397	184.29
903	strada sterrata	38°58'53.46345"N	17°00'47.89734"E	222.54	674388.439	4316653.384	183.89
904	strada sterrata	38°58'53.14318"N	17°00'48.71504"E	222.37	674408.333	4316643.946	183.73
905	strada sterrata	38°58'52.44520"N	17°00'50.62402"E	222.11	674454.744	4316623.444	183.47
906	strada sterrata	38°58'51.37510"N	17°00'53.33498"E	221.26	674520.708	4316591.897	182.63
907	strada sterrata	38°58'51.23676"N	17°00'53.69850"E	221.12	674529.549	4316587.825	182.50
908	strada sterrata	38°58'51.11279"N	17°00'54.01710"E	220.90	674537.300	4316584.173	182.28
909	strada sterrata	38°58'51.02654"N	17°00'54.23589"E	220.74	674542.624	4316581.631	182.12
910	strada sterrata	38°58'50.88877"N	17°00'54.59610"E	220.59	674551.386	4316577.575	181.96
911	strada sterrata	38°58'50.77980"N	17°00'54.86046"E	220.47	674557.821	4316574.356	181.84
912	strada sterrata	38°58'50.67212"N	17°00'55.14180"E	220.44	674564.664	4316571.187	181.82
913	strada sterrata	38°58'50.56178"N	17°00'55.42577"E	220.34	674571.573	4316567.936	181.72
914	strada sterrata	38°58'50.39858"N	17°00'55.86579"E	220.22	674582.272	4316563.139	181.60
915	strada sterrata	38°58'50.28791"N	17°00'56.16183"E	220.12	674589.472	4316559.885	181.50
916	strada sterrata	38°58'50.17548"N	17°00'56.44746"E	220.04	674596.421	4316556.571	181.42
917	strada sterrata	38°58'50.06012"N	17°00'56.73005"E	219.95	674603.300	4316553.165	181.33
918	strada sterrata	38°58'49.95282"N	17°00'57.01202"E	219.95	674610.158	4316550.008	181.34
919	strada sterrata	38°58'49.84783"N	17°00'57.28855"E	219.96	674616.884	4316546.918	181.35
920	strada sterrata	38°58'49.74424"N	17°00'57.55838"E	219.91	674623.448	4316543.868	181.30
921	strada sterrata	38°58'49.64352"N	17°00'57.82119"E	219.89	674629.841	4316540.903	181.28
922	strada sterrata	38°58'49.49343"N	17°00'58.20430"E	219.85	674639.162	4316536.480	181.24
923	strada sterrata	38°58'49.39336"N	17°00'58.45448"E	219.84	674645.250	4316533.528	181.23
924	strada sterrata	38°58'49.29335"N	17°00'58.70503"E	219.82	674651.347	4316530.579	181.21
925	strada sterrata	38°58'49.14245"N	17°00'59.08951"E	219.78	674660.702	4316526.132	181.18
926	strada sterrata	38°58'49.04196"N	17°00'59.34308"E	219.73	674666.873	4316523.168	181.13
927	strada sterrata	38°58'48.94550"N	17°00'59.59101"E	219.76	674672.904	4316520.327	181.16
928	strada sterrata	38°58'48.79876"N	17°00'59.96655"E	219.75	674682.041	4316516.003	181.15
929	strada sterrata	38°58'48.70516"N	17°01'00.21138"E	219.72	674687.997	4316513.248	181.12
930	strada sterrata	38°58'48.60254"N	17°01'00.48201"E	219.65	674694.579	4316510.229	181.05
931	strada sterrata	38°58'48.65088"N	17°01'00.78075"E	219.63	674701.734	4316511.878	181.03
932	strada sterrata	38°58'48.79221"N	17°01'00.37012"E	219.60	674691.757	4316516.016	181.00
933	strada sterrata	38°58'49.18969"N	17°00'59.35957"E	219.73	674667.169	4316527.732	181.12
934	strada sterrata	38°58'49.18969"N	17°00'59.35965"E	219.72	674667.170	4316527.732	181.12
935	strada sterrata	38°58'49.18972"N	17°00'59.35956"E	219.73	674667.168	4316527.733	181.12
936	strada sterrata	38°58'49.24922"N	17°00'59.20732"E	219.76	674663.464	4316529.486	181.15
937	strada sterrata	38°58'49.33955"N	17°00'58.97424"E	219.77	674657.794	4316532.147	181.17
938	strada sterrata	38°58'49.47995"N	17°00'58.60168"E	219.81	674648.733	4316536.276	181.20
939	strada sterrata	38°58'49.56989"N	17°00'58.36251"E	219.83	674642.917	4316538.922	181.22
940	strada sterrata	38°58'49.71059"N	17°00'57.99249"E	219.87	674633.917	4316543.062	181.26
941	strada sterrata	38°58'49.81064"N	17°00'57.74104"E	219.89	674627.798	4316546.013	181.28
942	strada sterrata	38°58'49.91035"N	17°00'57.48014"E	219.92	674621.452	4316548.947	181.31
943	strada sterrata	38°58'50.05739"N	17°00'57.09028"E	220.00	674611.970	4316553.273	181.38
944	strada sterrata	38°58'50.15767"N	17°00'56.83762"E	219.96	674605.822	4316556.230	181.34
945	strada sterrata	38°58'50.25739"N	17°00'56.57390"E	220.07	674599.408	4316559.164	181.46
946	strada sterrata	38°58'50.36275"N	17°00'56.29938"E	220.14	674592.730	4316562.266	181.52
947	strada sterrata	38°58'50.50839"N	17°00'55.91337"E	220.24	674583.342	4316566.550	181.63
948	strada sterrata	38°58'50.59829"N	17°00'55.67852"E	220.33	674577.630	4316569.196	181.71
949	strada sterrata	38°58'50.71150"N	17°00'55.38139"E	220.34	674570.403	4316572.528	181.72
950	strada sterrata	38°58'50.85854"N	17°00'55.02714"E	220.53	674561.778	4316576.873	181.91
951	strada sterrata	38°58'50.97571"N	17°00'54.73442"E	220.58	674554.654	4316580.329	181.96
952	strada sterrata	38°58'51.05930"N	17°00'54.51740"E	220.68	674549.375	4316582.790	182.05

Nome	Descrizione	Latitudine	Longitudine	Elevazione CF	Est	Nord	Quota
953	strada sterrata	38°58'51.18903"N	17°00'54.18851"E	220.82	674541.373	4316586.615	182.19
954	strada sterrata	38°58'51.32559"N	17°00'53.84828"E	220.95	674533.093	4316590.644	182.33
955	strada sterrata	38°58'51.42229"N	17°00'53.60498"E	221.04	674527.172	4316593.495	182.41
956	strada sterrata	38°58'51.56399"N	17°00'53.24444"E	221.17	674518.400	4316597.672	182.55
957	strada sterrata	38°58'51.66091"N	17°00'53.00471"E	221.28	674512.565	4316600.532	182.65
958	strada sterrata	38°58'51.80973"N	17°00'52.64451"E	221.46	674503.796	4316604.928	182.83
959	strada sterrata	38°58'51.90980"N	17°00'52.39175"E	221.55	674497.646	4316607.879	182.92
960	strada sterrata	38°58'52.01393"N	17°00'52.13005"E	221.58	674491.278	4316610.950	182.95
961	strada sterrata	38°58'52.17021"N	17°00'51.73166"E	221.68	674481.585	4316615.556	183.05
962	strada sterrata	38°58'52.27567"N	17°00'51.45847"E	221.70	674474.939	4316618.661	183.07
963	strada sterrata	38°58'52.38159"N	17°00'51.18326"E	221.79	674468.244	4316621.780	183.16
964	strada sterrata	38°58'52.48703"N	17°00'50.90885"E	221.89	674461.570	4316624.885	183.25
965	strada sterrata	38°58'52.58811"N	17°00'50.64083"E	221.92	674455.051	4316627.858	183.28
966	strada sterrata	38°58'52.73109"N	17°00'50.24924"E	222.01	674445.531	4316632.058	183.37
967	strada sterrata	38°58'52.82398"N	17°00'49.99403"E	222.05	674439.327	4316634.786	183.41
968	strada sterrata	38°58'52.91012"N	17°00'49.75926"E	222.12	674433.619	4316637.316	183.48
969	strada sterrata	38°58'53.77658"N	17°00'47.57725"E	222.59	674380.523	4316662.868	183.94
970	strada sterrata	38°58'53.89345"N	17°00'47.25355"E	222.61	674372.654	4316666.298	183.96
971	strada sterrata	38°58'54.03423"N	17°00'46.87370"E	222.71	674363.418	4316670.436	184.06
972	strada sterrata	38°58'54.12448"N	17°00'46.64114"E	222.75	674357.761	4316673.095	184.10
973	strada sterrata	38°58'54.26610"N	17°00'46.25922"E	222.93	674348.474	4316677.258	184.28
974	strada sterrata	38°58'54.35885"N	17°00'46.00425"E	222.95	674342.276	4316679.981	184.30
975	strada sterrata	38°58'54.45594"N	17°00'45.74907"E	223.00	674336.069	4316682.839	184.34
976	strada sterrata	38°58'54.60234"N	17°00'45.36791"E	223.05	674326.798	4316687.150	184.40
977	strada sterrata	38°58'54.69834"N	17°00'45.11791"E	223.11	674320.716	4316689.976	184.46
978	strada sterrata	38°58'54.80185"N	17°00'44.85259"E	223.09	674314.262	4316693.026	184.43
979	strada sterrata	38°58'54.94867"N	17°00'44.46062"E	223.18	674304.730	4316697.344	184.52
980	strada sterrata	38°58'55.04488"N	17°00'44.20878"E	223.17	674298.604	4316700.176	184.51
981	strada sterrata	38°58'55.14338"N	17°00'43.94969"E	223.20	674292.303	4316703.075	184.54
982	strada sterrata	38°58'55.29306"N	17°00'43.56360"E	223.26	674282.911	4316707.484	184.60
983	strada sterrata	38°58'55.39052"N	17°00'43.30981"E	223.30	674276.737	4316710.354	184.64
984	strada sterrata	38°58'55.48749"N	17°00'43.05595"E	223.42	674270.563	4316713.209	184.75
985	strada sterrata	38°58'55.59197"N	17°00'42.79056"E	223.43	674264.106	4316716.288	184.77
986	strada sterrata	38°58'55.73908"N	17°00'42.39924"E	223.43	674254.590	4316720.616	184.76
987	strada sterrata	38°58'55.84158"N	17°00'42.13297"E	223.47	674248.113	4316723.634	184.80
988	strada sterrata	38°58'55.94429"N	17°00'41.85653"E	223.59	674241.391	4316726.654	184.92
989	strada sterrata	38°58'56.04535"N	17°00'41.59233"E	223.61	674234.965	4316729.629	184.94
990	strada sterrata	38°58'56.20808"N	17°00'41.16854"E	223.71	674224.656	4316734.420	185.04
991	strada sterrata	38°58'56.31886"N	17°00'40.87936"E	223.83	674217.623	4316737.682	185.15
992	strada sterrata	38°58'56.42833"N	17°00'40.59752"E	223.97	674210.766	4316740.907	185.30
993	strada sterrata	38°58'56.53837"N	17°00'40.31391"E	224.12	674203.867	4316744.148	185.45
994	strada sterrata	38°58'56.64418"N	17°00'40.03949"E	224.37	674197.192	4316747.265	185.69
995	strada sterrata	38°58'56.74685"N	17°00'39.77825"E	224.47	674190.836	4316750.291	185.80
996	strada sterrata	38°58'56.89780"N	17°00'39.39185"E	224.60	674181.435	4316754.739	185.92
997	strada sterrata	38°58'56.99324"N	17°00'39.13673"E	224.68	674175.231	4316757.546	186.01
998	strada sterrata	38°58'57.08741"N	17°00'38.88074"E	224.73	674169.008	4316760.313	186.05
999	strada sterrata	38°58'57.22944"N	17°00'38.49496"E	224.88	674159.628	4316764.487	186.19
1000	strada sterrata	38°58'57.32740"N	17°00'38.23243"E	224.96	674153.244	4316767.367	186.28
1001	strada sterrata	38°58'57.42843"N	17°00'37.95789"E	225.06	674146.570	4316770.336	186.38
1002	strada sterrata	38°58'57.52827"N	17°00'37.68297"E	225.13	674139.886	4316773.268	186.44
1003	strada sterrata	38°58'57.68071"N	17°00'37.27766"E	225.21	674130.030	4316777.752	186.52
1004	strada sterrata	38°58'57.78335"N	17°00'36.99722"E	225.32	674123.212	4316780.767	186.63

Nome	Descrizione	Latitudine	Longitudine	Elevazione CF	Est	Nord	Quota
1005	strada sterrata	38°58'57.88879"N	17°00'36.71093"E	225.40	674116.252	4316783.866	186.71
1006	strada sterrata	38°58'57.99462"N	17°00'36.42708"E	225.52	674109.349	4316786.978	186.84
1007	strada sterrata	38°58'58.09729"N	17°00'36.15112"E	225.65	674102.639	4316789.996	186.96
1008	strada sterrata	38°58'58.20402"N	17°00'35.87202"E	225.69	674095.851	4316793.139	187.00
1009	strada sterrata	38°58'58.31504"N	17°00'35.58258"E	225.76	674088.811	4316796.408	187.07
1010	strada sterrata	38°58'58.42738"N	17°00'35.28838"E	225.85	674081.655	4316799.715	187.16
1011	strada sterrata	38°58'58.53482"N	17°00'35.00453"E	225.91	674074.752	4316802.876	187.21
1012	strada sterrata	38°58'58.69312"N	17°00'34.60594"E	225.93	674065.054	4316807.545	187.24
1013	strada sterrata	38°58'58.79665"N	17°00'34.33954"E	225.94	674058.573	4316810.595	187.25
1014	strada sterrata	38°58'58.90589"N	17°00'34.05742"E	225.93	674051.710	4316813.813	187.23
1015	strada sterrata	38°58'59.01397"N	17°00'33.77011"E	225.87	674044.723	4316816.992	187.17
1016	strada sterrata	38°58'59.12514"N	17°00'33.47921"E	225.77	674037.648	4316820.265	187.07
1017	strada sterrata	38°58'59.23675"N	17°00'33.19092"E	225.73	674030.635	4316823.553	187.03
1018	strada sterrata	38°58'59.34200"N	17°00'32.92108"E	225.82	674024.071	4316826.654	187.12
1019	strada sterrata	38°58'59.49294"N	17°00'32.53645"E	225.86	674014.713	4316831.104	187.16
1020	strada sterrata	38°58'59.60502"N	17°00'32.25777"E	225.87	674007.931	4316834.411	187.17
1021	strada sterrata	38°58'59.71945"N	17°00'31.97281"E	225.86	674000.997	4316837.787	187.15
1022	strada sterrata	38°58'59.83470"N	17°00'31.68694"E	225.92	673994.039	4316841.188	187.21
1023	strada sterrata	38°58'59.94984"N	17°00'31.39923"E	226.08	673987.038	4316844.586	187.38
1024	strada sterrata	38°59'00.05814"N	17°00'31.12951"E	226.14	673980.475	4316847.781	187.43
1025	strada sterrata	38°59'00.20737"N	17°00'30.73797"E	226.31	673970.952	4316852.174	187.60
1026	strada sterrata	38°59'00.29469"N	17°00'30.48642"E	226.42	673964.840	4316854.732	187.71
1027	strada sterrata	38°59'00.39364"N	17°00'30.20049"E	226.52	673957.892	4316857.631	187.81
1028	strada sterrata	38°59'00.76467"N	17°00'29.17768"E	226.80	673933.029	4316868.527	188.08
1029	strada sterrata	38°59'01.17316"N	17°00'28.12067"E	227.11	673907.318	4316880.559	188.39
1030	strada sterrata	38°59'01.33114"N	17°00'27.73461"E	227.15	673897.921	4316885.225	188.43
1031	strada sterrata	38°59'01.46119"N	17°00'27.41452"E	227.27	673890.131	4316889.064	188.54
1032	strada sterrata	38°59'01.77558"N	17°00'26.60490"E	227.44	673870.436	4316898.327	188.71
1033	strada sterrata	38°59'01.96393"N	17°00'26.20796"E	227.62	673860.757	4316903.923	188.90
1034	strada sterrata	38°59'02.09454"N	17°00'25.89396"E	227.79	673853.112	4316907.783	189.06
1035	strada sterrata	38°59'02.20830"N	17°00'25.63031"E	227.90	673846.691	4316911.150	189.17
1036	strada sterrata	38°59'02.29889"N	17°00'25.39905"E	228.07	673841.065	4316913.821	189.34
1037	strada sterrata	38°59'02.39154"N	17°00'25.14355"E	228.20	673834.854	4316916.541	189.47
1038	strada sterrata	38°59'02.52829"N	17°00'24.76197"E	228.34	673825.580	4316920.555	189.60
1039	strada sterrata	38°59'02.67546"N	17°00'24.34453"E	228.59	673815.436	4316924.870	189.85
1040	strada sterrata	38°59'02.83413"N	17°00'23.90541"E	228.75	673804.762	4316929.529	190.02
1041	strada sterrata	38°59'02.94052"N	17°00'23.59526"E	228.77	673797.227	4316932.645	190.04
1042	strada sterrata	38°59'03.01417"N	17°00'23.34773"E	228.94	673791.221	4316934.784	190.20
1043	strada sterrata	38°59'03.20664"N	17°00'22.53353"E	228.99	673771.499	4316940.286	190.25
1044	strada sterrata	38°59'03.20677"N	17°00'22.53355"E	228.99	673771.499	4316940.290	190.25
1045	strada sterrata	38°59'03.22140"N	17°00'22.31436"E	228.95	673766.215	4316940.625	190.21
1046	strada sterrata	38°59'03.22086"N	17°00'22.04511"E	228.95	673759.737	4316940.465	190.20
1048	strada	38°59'03.25664"N	17°00'21.66491"E	229.06	673750.564	4316941.367	190.32
1049	strada	38°59'03.48165"N	17°00'21.49381"E	229.24	673746.295	4316948.213	190.49
1050	strada	38°59'03.80013"N	17°00'21.46118"E	229.38	673745.293	4316958.014	190.63
1051	strada	38°59'04.05384"N	17°00'21.43965"E	229.46	673744.603	4316965.824	190.71
1052	strada	38°59'04.32601"N	17°00'21.41775"E	229.48	673743.891	4316974.204	190.73
1053	strada	38°59'04.51727"N	17°00'21.40196"E	229.49	673743.381	4316980.092	190.74
1054	strada	38°59'04.81031"N	17°00'21.37873"E	229.43	673742.623	4316989.113	190.68
1055	strada	38°59'05.21240"N	17°00'21.34573"E	229.50	673741.556	4317001.492	190.75
1056	strada	38°59'05.31734"N	17°00'21.33956"E	229.50	673741.336	4317004.724	190.76
1057	strada	38°59'05.63814"N	17°00'21.32105"E	229.52	673740.673	4317014.604	190.78

Nome	Descrizione	Latitudine	Longitudine	Elevazione CF	Est	Nord	Quota
1058	strada	38°59'05.85213"N	17°00'21.30668"E	229.54	673740.182	4317021.194	190.79
1059	strada	38°59'06.16461"N	17°00'21.28413"E	229.59	673739.427	4317030.815	190.84
1060	strada	38°59'06.36554"N	17°00'21.26783"E	229.60	673738.898	4317037.001	190.86
1061	strada	38°59'06.65794"N	17°00'21.24704"E	229.63	673738.199	4317046.005	190.88
1063	strada	38°59'08.06364"N	17°00'20.88672"E	229.91	673728.575	4317089.150	191.15
1064	strada	38°59'07.78540"N	17°00'20.91640"E	229.89	673729.478	4317080.588	191.14
1065	strada	38°59'07.46928"N	17°00'20.94300"E	229.85	673730.333	4317070.856	191.10
1066	strada	38°59'07.20335"N	17°00'20.96773"E	229.84	673731.108	4317062.671	191.09
1067	strada	38°59'07.00342"N	17°00'20.98553"E	229.76	673731.672	4317056.517	191.01
1068	strada	38°59'06.66067"N	17°00'21.01723"E	229.74	673732.668	4317045.967	190.99
1069	strada	38°59'06.41886"N	17°00'21.03589"E	229.66	673733.281	4317038.522	190.91
1070	strada	38°59'06.17460"N	17°00'21.05732"E	229.65	673733.963	4317031.003	190.90
1071	strada	38°59'05.93113"N	17°00'21.07749"E	229.61	673734.614	4317023.508	190.87
1072	strada	38°59'05.68849"N	17°00'21.09799"E	229.60	673735.272	4317016.038	190.85
1073	strada	38°59'05.44323"N	17°00'21.11942"E	229.57	673735.954	4317008.489	190.82
1074	strada	38°59'05.20068"N	17°00'21.13991"E	229.56	673736.612	4317001.022	190.81
1075	strada	38°59'04.85850"N	17°00'21.16464"E	229.55	673737.439	4316990.486	190.80
1076	strada	38°59'04.63737"N	17°00'21.17698"E	229.51	673737.886	4316983.675	190.77
1077	strada	38°59'04.38848"N	17°00'21.19285"E	229.51	673738.437	4316976.010	190.76
1078	strada	38°59'04.12513"N	17°00'21.21393"E	229.53	673739.123	4316967.903	190.78
1079	strada	38°59'03.85849"N	17°00'21.23325"E	229.40	673739.769	4316959.693	190.66
1080	strada	38°59'03.59205"N	17°00'21.25562"E	229.31	673740.488	4316951.490	190.56
1081	strada	38°59'03.34158"N	17°00'21.27843"E	229.31	673741.208	4316943.781	190.57
1082	strada	38°59'03.12555"N	17°00'21.29763"E	229.31	673741.816	4316937.131	190.57
1083	strada	38°59'02.76690"N	17°00'21.32431"E	229.32	673742.702	4316926.088	190.57
1084	strada	38°59'02.52115"N	17°00'21.34359"E	229.28	673743.333	4316918.522	190.54
1085	strada	38°59'02.27921"N	17°00'21.36182"E	229.27	673743.936	4316911.073	190.53
1086	strada	38°59'02.03930"N	17°00'21.37837"E	229.26	673744.497	4316903.685	190.51
1087	strada	38°59'01.80154"N	17°00'21.39782"E	229.24	673745.126	4316896.366	190.50
1088	strada	38°59'01.56403"N	17°00'21.41627"E	229.18	673745.732	4316889.053	190.44
1089	strada	38°59'01.32395"N	17°00'21.43609"E	229.17	673746.372	4316881.662	190.43
1090	strada	38°59'00.96956"N	17°00'21.46415"E	229.17	673747.287	4316870.752	190.43
1091	strada	38°59'00.73956"N	17°00'21.47984"E	229.16	673747.821	4316863.669	190.42
1092	strada	38°59'00.52128"N	17°00'21.49548"E	229.15	673748.346	4316856.948	190.41
1093	strada	38°59'00.22796"N	17°00'21.51717"E	229.10	673749.067	4316847.917	190.36
1094	strada	38°58'59.98339"N	17°00'21.53548"E	229.12	673749.674	4316840.387	190.38
1095	recinto	38°58'48.84118"N	17°00'58.49141"E	219.14	674646.516	4316516.525	180.91
1098	recinto	38°58'49.18882"N	17°00'58.68062"E	219.05	674650.831	4316527.343	180.81
1099	recinto	38°58'49.25860"N	17°00'58.51766"E	219.25	674646.863	4316529.407	181.01
1100	recinto	38°58'49.39490"N	17°00'58.17473"E	219.18	674638.518	4316533.427	180.94
1101	recinto	38°58'49.63847"N	17°00'57.56378"E	219.23	674623.650	4316540.610	180.99
1102	recinto	38°58'49.81214"N	17°00'57.09848"E	219.38	674612.335	4316545.716	181.14
1103	recinto	38°58'49.95261"N	17°00'56.73316"E	219.39	674603.448	4316549.852	181.15
1104	recinto	38°58'50.10375"N	17°00'56.33608"E	219.43	674593.790	4316554.300	181.18
1105	recinto	38°58'50.34750"N	17°00'55.72793"E	219.70	674578.990	4316561.491	181.45
1106	recinto	38°58'50.51584"N	17°00'55.28877"E	219.73	674568.308	4316566.447	181.48
1107	pq	38°58'50.45889"N	17°00'54.94544"E	219.78	674560.085	4316564.508	181.53
1108	pq	38°58'50.03416"N	17°00'55.06406"E	220.00	674563.229	4316551.477	181.75
1109	pq palo dismesso	38°58'49.99727"N	17°00'54.69887"E	220.15	674554.467	4316550.146	181.89
1110	pq	38°58'50.22818"N	17°00'54.18505"E	220.29	674541.945	4316556.991	182.04
1111	pq	38°58'49.98653"N	17°00'53.63980"E	220.48	674528.990	4316549.251	182.22

Nome	Descrizione	Latitudine	Longitudine	Elevazione CF	Est	Nord	Quota
1112	pq	38°58'49.69701"N	17°00'53.27853"E	220.43	674520.494	4316540.132	182.17
1113	pq	38°58'49.34533"N	17°00'52.90407"E	220.51	674511.723	4316529.091	182.26
1114	pq	38°58'49.00272"N	17°00'52.69227"E	220.49	674506.860	4316518.416	182.24
1115	pq	38°58'48.48241"N	17°00'52.43772"E	220.61	674501.090	4316502.240	182.35
1116	pq	38°58'48.04272"N	17°00'52.10598"E	220.72	674493.407	4316488.508	182.46
1117	pq	38°58'47.58775"N	17°00'51.95809"E	220.77	674490.159	4316474.403	182.52
1118	pq	38°58'47.37194"N	17°00'51.60166"E	220.85	674481.729	4316467.560	182.59
1119	pq	38°58'46.88580"N	17°00'51.44173"E	220.88	674478.212	4316452.487	182.62
1120	pq	38°58'46.30967"N	17°00'51.19811"E	220.84	674472.743	4316434.596	182.58
1121	pq	38°58'45.72551"N	17°00'50.94495"E	220.84	674467.050	4316416.452	182.58
1122	recinto	38°58'45.48992"N	17°00'50.78922"E	220.77	674463.463	4316409.106	182.51
1123	recinto	38°58'45.32278"N	17°00'51.21145"E	220.68	674473.737	4316404.178	182.43
1124	recinto	38°58'45.05460"N	17°00'51.89179"E	220.46	674490.291	4316396.272	182.21
1125	recinto	38°58'44.70719"N	17°00'52.77204"E	220.35	674511.710	4316386.030	182.10
1126	recinto	38°58'44.59732"N	17°00'53.04881"E	220.20	674518.445	4316382.791	181.95
1127	pq	38°58'44.85410"N	17°00'53.19427"E	220.31	674521.770	4316390.784	182.06
1128	pq	38°58'45.10850"N	17°00'53.22104"E	220.31	674522.241	4316398.642	182.06
1129	pq	38°58'45.38209"N	17°00'52.83759"E	220.35	674512.827	4316406.872	182.10
1130	pq	38°58'45.76319"N	17°00'52.74701"E	220.46	674510.387	4316418.573	182.21
1131	pq	38°58'46.21360"N	17°00'52.67190"E	220.50	674508.273	4316432.419	182.24
1132	pq	38°58'46.69404"N	17°00'52.88426"E	220.50	674513.055	4316447.343	182.25
1133	pq	38°58'47.36667"N	17°00'53.19519"E	220.37	674520.078	4316468.246	182.12
1134	pq	38°58'47.93536"N	17°00'53.48444"E	220.26	674526.651	4316485.932	182.01
1135	pq	38°58'48.64849"N	17°00'53.77097"E	220.19	674533.059	4316508.069	181.94
1136	pq	38°58'49.18153"N	17°00'54.52170"E	220.01	674550.760	4316524.903	181.76
1137	pq	38°58'49.55886"N	17°00'55.49241"E	219.75	674573.861	4316537.052	181.51
1138	recinto	38°58'48.99310"N	17°00'59.93527"E	219.46	674681.156	4316521.978	181.23
1139	recinto	38°58'49.31120"N	17°00'59.12213"E	219.14	674661.372	4316531.351	180.91
1140	recinto	38°58'49.67402"N	17°00'58.17492"E	219.09	674638.332	4316542.032	180.85
1141	recinto palo enel	38°58'49.88424"N	17°00'57.62721"E	219.37	674625.008	4316548.221	181.12
1101	recinto	38°58'50.20621"N	17°00'56.81529"E	219.52	674605.251	4316557.715	181.28
1103	recinto	38°58'50.42806"N	17°00'56.25312"E	219.57	674591.573	4316564.255	181.33
1104	recinto	38°58'50.67512"N	17°00'55.62959"E	219.92	674576.400	4316571.539	181.67
1105	recinto	38°58'51.05129"N	17°00'54.68583"E	220.08	674553.434	4316582.633	181.82
1106	passerella	38°58'59.24119"N	17°00'32.66639"E	225.25	674018.011	4316823.411	186.92
1107	passerella	38°58'59.17474"N	17°00'32.62727"E	225.29	674017.115	4316821.342	186.96
1108	passerella	38°58'59.21638"N	17°00'32.51988"E	225.41	674014.502	4316822.569	187.08
1109	passerella	38°58'59.26861"N	17°00'32.55326"E	225.37	674015.270	4316824.196	187.04
1110	recinto	38°58'59.16568"N	17°00'32.62766"E	225.07	674017.130	4316821.063	186.74
1111	recinto	38°58'59.12454"N	17°00'32.78739"E	224.89	674021.002	4316819.879	186.55
1112	recinto	38°58'58.82386"N	17°00'32.60289"E	225.04	674016.767	4316810.512	186.71
1113	recinto	38°58'58.60226"N	17°00'32.47125"E	225.15	674013.750	4316803.610	186.82
1114	pq	38°58'58.88948"N	17°00'32.46026"E	225.12	674013.290	4316812.459	186.79
1115	pq	38°58'59.20201"N	17°00'32.01833"E	225.04	674002.444	4316821.859	186.70
1116	pq	38°58'59.35475"N	17°00'31.79363"E	225.00	673996.933	4316826.449	186.67
1117	pq	38°58'59.52883"N	17°00'31.39778"E	225.14	673987.290	4316831.605	186.81
1118	pq	38°58'59.72632"N	17°00'30.86300"E	225.27	673974.288	4316837.410	186.93
1119	pq	38°58'59.89581"N	17°00'30.43868"E	225.46	673963.962	4316842.410	187.12
1120	pq	38°59'00.07163"N	17°00'29.96648"E	225.67	673952.481	4316847.579	187.33
1121	recinto	38°59'00.26959"N	17°00'29.84082"E	225.78	673949.322	4316853.616	187.44
1122	recinto	38°59'00.09384"N	17°00'30.30866"E	225.54	673960.699	4316848.446	187.20
1123	recinto	38°58'59.92186"N	17°00'30.76207"E	225.44	673971.726	4316843.385	187.11

Nome	Descrizione	Latitudine	Longitudine	Elevazione CF	Est	Nord	Quota
1124	pq	38°58'58.61019"N	17°00'32.78866"E	225.12	674021.382	4316804.023	186.79
1125	pq	38°58'58.12349"N	17°00'32.57671"E	225.40	674016.613	4316788.906	187.07
1126	pq	38°58'57.74953"N	17°00'32.34621"E	225.60	674011.321	4316777.254	187.26
1127	pq	38°58'57.53243"N	17°00'32.22993"E	225.76	674008.671	4316770.500	187.43
1128	pq	38°58'57.37499"N	17°00'32.67828"E	225.85	674019.567	4316765.884	187.52
1129	pq	38°58'57.22190"N	17°00'33.06837"E	225.89	674029.057	4316761.372	187.56
1130	pq	38°58'57.65958"N	17°00'33.25888"E	225.72	674033.343	4316774.966	187.39
1131	pq	38°58'57.80693"N	17°00'32.80968"E	225.61	674022.435	4316779.270	187.28
1132	pq	38°58'58.05718"N	17°00'32.92695"E	225.41	674025.086	4316787.048	187.08
1133	pq	38°58'58.04514"N	17°00'33.27367"E	225.59	674033.437	4316786.860	187.26
1134	pq	38°58'57.58823"N	17°00'33.46201"E	225.71	674038.280	4316772.874	187.38
1135	pq	38°58'57.20123"N	17°00'33.57898"E	225.80	674041.358	4316761.006	187.48
1136	pq	38°58'56.77926"N	17°00'33.70592"E	225.74	674044.699	4316748.064	187.42
1137	pq	38°58'56.38156"N	17°00'33.62843"E	225.77	674043.105	4316735.762	187.44
1138	pq	38°58'56.08064"N	17°00'33.60468"E	225.70	674042.739	4316726.472	187.37
1139	pq	38°58'55.98580"N	17°00'33.45619"E	225.76	674039.230	4316723.469	187.43
1140	pq	38°58'56.15199"N	17°00'33.19102"E	225.95	674032.736	4316728.452	187.62
1141	pq	38°58'55.89483"N	17°00'32.72341"E	226.11	674021.660	4316720.276	187.78
1142	pq	38°58'55.59040"N	17°00'32.54730"E	226.08	674017.629	4316710.797	187.75
1143	pq	38°58'55.13920"N	17°00'32.42357"E	226.09	674014.959	4316696.821	187.76
1144	pq	38°58'54.53577"N	17°00'32.38847"E	226.02	674014.525	4316678.199	187.69
1145	pq	38°58'53.94659"N	17°00'32.32952"E	225.92	674013.507	4316660.004	187.59
1146	pq	38°58'53.51264"N	17°00'32.21422"E	225.88	674011.028	4316646.564	187.55
1147	pq	38°58'53.08447"N	17°00'32.08846"E	225.88	674008.293	4316633.298	187.56
1148	pq	38°58'52.68693"N	17°00'32.08242"E	225.80	674008.418	4316621.039	187.48
1149	pq	38°58'52.62554"N	17°00'32.45640"E	225.71	674017.459	4316619.344	187.39
1150	pq	38°58'52.40516"N	17°00'33.01571"E	225.41	674031.067	4316612.847	187.09
1151	pq	38°58'52.20821"N	17°00'33.49975"E	225.27	674042.849	4316607.033	186.95
1152	pq	38°58'52.02581"N	17°00'34.01405"E	225.16	674055.348	4316601.683	186.84
1153	pq	38°58'51.90497"N	17°00'34.47153"E	225.06	674066.439	4316598.200	186.75
1154	pq	38°58'52.23170"N	17°00'34.27365"E	225.20	674061.455	4316608.168	186.88
1155	pq	38°58'52.63082"N	17°00'34.49943"E	225.16	674066.616	4316620.592	186.84
1156	pq	38°58'52.97766"N	17°00'35.10309"E	224.89	674080.906	4316631.606	186.58
1157	pq	38°58'53.38386"N	17°00'35.55149"E	224.75	674091.419	4316644.367	186.43
1158	pq	38°58'53.73134"N	17°00'35.78940"E	224.75	674096.907	4316655.206	186.43
1159	pq	38°58'54.23770"N	17°00'35.85260"E	224.85	674098.083	4316670.850	186.54
1160	pq	38°58'54.83108"N	17°00'35.96217"E	225.05	674100.316	4316689.201	186.73
1161	pq	38°58'55.31276"N	17°00'36.14997"E	225.06	674104.507	4316704.151	186.75
1162	pq	38°58'55.41762"N	17°00'35.78594"E	225.20	674095.676	4316707.190	186.89
1163	pq	38°58'55.49125"N	17°00'35.20094"E	225.28	674081.550	4316709.150	186.97
1164	pq	38°58'55.54576"N	17°00'34.58247"E	225.45	674066.630	4316710.502	187.13
1165	pq	38°58'55.72151"N	17°00'34.25816"E	225.46	674058.707	4316715.748	187.14
1166	pq	38°58'56.07650"N	17°00'34.38673"E	225.40	674061.560	4316726.760	187.08
1167	pq	38°58'56.74422"N	17°00'34.46309"E	225.49	674062.942	4316747.386	187.17
1168	pq	38°58'56.96882"N	17°00'34.43470"E	225.65	674062.106	4316754.295	187.33
1169	pq	38°58'57.78556"N	17°00'34.30283"E	225.56	674058.378	4316779.404	187.24
1170	pq	38°58'58.27691"N	17°00'34.08385"E	225.61	674052.774	4316794.436	187.28
1171	pq	38°58'58.82929"N	17°00'33.61306"E	225.48	674041.070	4316811.215	187.16
1172	tombino	38°58'59.37494"N	17°00'32.89714"E	225.34	674023.472	4316827.657	187.01
1173	tombino	38°58'59.35378"N	17°00'32.96779"E	225.38	674025.186	4316827.042	187.05
1174	tombino	38°58'59.22623"N	17°00'32.88980"E	225.43	674023.397	4316823.069	187.10
1175	tombino	38°58'59.25918"N	17°00'32.80208"E	225.38	674021.264	4316824.038	187.05



Nome	Descrizione	Latitudine	Longitudine	Elevazione CF	Est	Nord	Quota
1176	tombino	38°58'59.23862"N	17°00'32.84257"E	224.31	674022.252	4316823.425	185.97
1177	tombino	38°58'59.22245"N	17°00'32.88370"E	224.44	674023.252	4316822.949	186.11
1178	tombino	38°58'59.37392"N	17°00'32.91510"E	224.34	674023.905	4316827.635	186.01
1179	tombino	38°58'59.36116"N	17°00'32.95975"E	224.00	674024.988	4316827.266	185.67
1180	recinto	38°58'59.52705"N	17°00'32.95073"E	223.92	674024.658	4316832.375	185.59
1181	recinto	38°58'59.70747"N	17°00'32.38714"E	224.60	674010.974	4316837.638	186.26
1182	ps	38°58'59.67148"N	17°00'32.35531"E	224.25	674010.233	4316836.512	185.91
1183	ps	38°58'59.84805"N	17°00'31.87929"E	224.35	673998.659	4316841.702	186.01
1184	recinto	38°58'59.87325"N	17°00'31.90001"E	224.59	673999.140	4316842.490	186.25
1185	recinto	38°59'00.12011"N	17°00'31.20752"E	225.02	673982.310	4316849.733	186.68
1186	ps	38°59'00.10608"N	17°00'31.18055"E	224.94	673981.670	4316849.286	186.60
1187	ps	38°59'00.46013"N	17°00'30.20557"E	225.61	673957.969	4316859.684	187.27
1188	recinto	38°59'00.49331"N	17°00'30.18972"E	225.63	673957.565	4316860.698	187.29
1189	recinto	38°59'00.70899"N	17°00'29.63329"E	225.84	673944.030	4316867.052	187.50
1190	ps	38°59'00.68143"N	17°00'29.63437"E	225.88	673944.075	4316866.203	187.54
1191	pq	38°58'41.01765"N	17°00'51.52609"E	220.66	674484.245	4316271.622	182.41
1192	pq	38°58'41.18757"N	17°00'51.08884"E	220.79	674473.607	4316276.627	182.54
1193	pq	38°58'41.40828"N	17°00'50.51849"E	220.89	674459.732	4316283.128	182.64
1194	pq	38°58'41.67459"N	17°00'49.86733"E	220.99	674443.881	4316290.991	182.74
1195	pq	38°58'41.91959"N	17°00'49.50842"E	221.08	674435.077	4316298.354	182.83
1196	pq	38°58'42.10257"N	17°00'49.12862"E	221.22	674425.813	4316303.793	182.96
1197	pq	38°58'42.43718"N	17°00'48.61926"E	221.48	674413.328	4316313.837	183.23
1198	pq	38°58'42.68874"N	17°00'48.09873"E	221.47	674400.630	4316321.316	183.21
1199	pq	38°58'42.80870"N	17°00'47.92319"E	221.38	674396.324	4316324.921	183.12
1200	pq	38°58'43.46895"N	17°00'48.35381"E	221.19	674406.237	4316345.505	182.93
1201	pq	38°58'43.33102"N	17°00'48.88185"E	221.30	674419.037	4316341.533	183.05
1202	pq	38°58'42.99737"N	17°00'49.71260"E	221.11	674439.255	4316331.689	182.85
1203	pq	38°58'42.67596"N	17°00'50.58549"E	220.92	674460.480	4316322.245	182.66
1204	pq	38°58'42.40732"N	17°00'51.22705"E	220.82	674476.101	4316314.305	182.57
1205	pq	38°58'42.08530"N	17°00'51.99601"E	220.61	674494.825	4316304.786	182.36
1206	pq	38°58'42.80014"N	17°00'52.53263"E	220.51	674507.250	4316327.110	182.26
1207	pq	38°58'43.05615"N	17°00'51.94240"E	220.65	674492.872	4316334.689	182.40
1208	pq	38°58'43.37937"N	17°00'51.34760"E	220.81	674478.339	4316344.336	182.56
1209	pq	38°58'43.69656"N	17°00'50.54596"E	220.94	674458.832	4316353.688	182.69
1210	pq	38°58'44.01151"N	17°00'49.79285"E	221.16	674440.495	4316362.997	182.90
1211	pq	38°58'44.24291"N	17°00'49.12569"E	221.15	674424.283	4316369.776	182.90
1212	pq	38°58'44.38567"N	17°00'48.81197"E	221.10	674416.637	4316374.010	182.84
1213	pq	38°58'45.15362"N	17°00'49.38981"E	221.02	674430.018	4316397.993	182.76
1214	pq	38°58'44.97027"N	17°00'49.97833"E	221.04	674444.305	4316392.654	182.78
1215	pq	38°58'44.60009"N	17°00'50.92845"E	220.87	674467.420	4316381.747	182.62
1216	pq	38°58'44.28028"N	17°00'51.71398"E	220.71	674486.541	4316372.306	182.46
1217	pq	38°58'43.96860"N	17°00'52.46680"E	220.56	674504.869	4316363.098	182.31
1218	pq	38°58'43.78547"N	17°00'52.92123"E	220.51	674515.929	4316357.694	182.26
1219	recinto	38°59'02.80910"N	17°00'21.69965"E	227.99	673751.705	4316927.588	189.62
1220	recinto	38°59'02.90562"N	17°00'21.69781"E	227.92	673751.595	4316930.563	189.55
1221	recinto	38°59'02.94807"N	17°00'21.71859"E	227.96	673752.066	4316931.883	189.59
1222	recinto	38°59'02.97251"N	17°00'21.78303"E	228.01	673753.600	4316932.670	189.64
1223	recinto	38°59'02.97628"N	17°00'22.28100"E	228.16	673765.579	4316933.050	189.79
1224	recinto	38°59'02.95707"N	17°00'22.69208"E	228.13	673775.484	4316932.676	189.77
1225	recinto	38°59'02.92918"N	17°00'22.91320"E	228.08	673780.823	4316931.934	189.71
1226	recinto	38°59'02.82411"N	17°00'23.35184"E	227.90	673791.449	4316928.927	189.54
1227	recinto	38°59'02.64244"N	17°00'23.86285"E	227.81	673803.868	4316923.597	189.44

Nome	Descrizione	Latitudine	Longitudine	Elevazione CF	Est	Nord	Quota
1228	recinto	38°59'02.35113"N	17°00'24.62358"E	227.56	673822.371	4316915.020	189.20
1229	palo enel	38°59'02.75429"N	17°00'24.38359"E	228.04	673816.322	4316927.321	189.67
1230	pq ulivo	38°59'03.23847"N	17°00'24.12881"E	228.28	673809.863	4316942.113	189.92
1231	pq ulivo	38°59'03.29992"N	17°00'23.92682"E	229.37	673804.960	4316943.901	189.89
1232	pq	38°59'03.23411"N	17°00'23.73503"E	228.43	673800.391	4316941.770	190.06
1233	pq	38°59'03.53547"N	17°00'23.16954"E	228.62	673786.579	4316950.761	190.25
1234	pq	38°59'03.83200"N	17°00'22.90968"E	228.41	673780.125	4316959.765	190.04
1235	pq	38°59'03.88883"N	17°00'22.74684"E	228.65	673776.168	4316961.430	190.28
1236	pq	38°59'04.04460"N	17°00'22.55980"E	228.65	673771.562	4316966.134	190.27
1237	pq	38°59'04.39164"N	17°00'22.22994"E	228.86	673763.389	4316976.658	190.49
1238	pq	38°59'04.73130"N	17°00'21.93547"E	228.85	673756.073	4316986.973	190.48
1239	pq	38°59'05.17520"N	17°00'21.79177"E	228.86	673752.314	4317000.582	190.49
1240	pq	38°59'05.48908"N	17°00'21.42003"E	228.85	673743.156	4317010.061	190.47
1241	pq	38°59'05.48134"N	17°00'21.38272"E	228.68	673742.263	4317009.803	190.30
1242	pq	38°59'04.90427"N	17°00'21.44951"E	228.76	673744.262	4316992.048	190.39
1243	pq	38°59'04.89336"N	17°00'21.42214"E	228.81	673743.611	4316991.697	190.44
1244	pq	38°59'04.28453"N	17°00'21.49290"E	228.64	673745.727	4316972.965	190.27
1245	pq	38°59'04.28352"N	17°00'21.47429"E	228.60	673745.280	4316972.924	190.23
1246	pq	38°59'03.87705"N	17°00'21.51450"E	228.60	673746.524	4316960.414	190.23
1247	pq	38°59'03.87630"N	17°00'21.53085"E	228.66	673746.918	4316960.400	190.28
1248	pq	38°59'03.79236"N	17°00'21.96229"E	228.68	673757.356	4316958.040	190.31
1249	pq	38°59'03.69034"N	17°00'22.26245"E	228.71	673764.648	4316955.054	190.34
1250	pozzo	38°59'03.54541"N	17°00'22.43082"E	228.56	673768.797	4316950.675	190.19
1251	pozzo	38°59'03.56019"N	17°00'22.45228"E	228.70	673769.304	4316951.143	190.33
1252	pozzo	38°59'03.55433"N	17°00'22.48208"E	228.69	673770.025	4316950.978	190.32
1253	pozzo	38°59'03.51848"N	17°00'22.50176"E	228.58	673770.523	4316949.883	190.21
1254	Pozzetto	38°59'03.39723"N	17°00'21.84787"E	228.80	673754.871	4316945.798	190.43
1255	Pozzetto	38°59'03.40441"N	17°00'21.92420"E	228.81	673756.703	4316946.060	190.44
1256	Pozzetto	38°59'03.34443"N	17°00'21.84974"E	228.79	673754.952	4316944.172	190.42
1257	Pozzetto	38°59'03.35267"N	17°00'21.93265"E	228.72	673756.942	4316944.469	190.35
1258	pq	38°59'03.36330"N	17°00'21.65401"E	228.38	673750.230	4316944.649	190.01
1259	pq	38°59'03.35607"N	17°00'21.63050"E	228.30	673749.669	4316944.414	189.93
1260	recinto	38°59'03.30758"N	17°00'21.09905"E	228.52	673736.914	4316942.637	190.15
1261	recinto	38°59'03.81573"N	17°00'21.05875"E	228.93	673735.600	4316958.282	190.55
1262	recinto	38°59'04.50988"N	17°00'21.00487"E	228.85	673733.832	4316979.653	190.47
1263	recinto	38°59'04.51318"N	17°00'20.89620"E	229.07	673731.214	4316979.697	190.70
1264	recinto pozzo	38°59'04.73052"N	17°00'20.88142"E	229.19	673730.711	4316986.390	190.81
1265	recinto	38°59'05.44501"N	17°00'20.82422"E	229.20	673728.850	4317008.387	190.82
1266	recinto	38°59'06.07070"N	17°00'20.76563"E	229.35	673727.015	4317027.645	190.97
1267	recinto	38°59'02.89447"N	17°00'21.69590"E	228.30	673751.556	4316930.218	189.93
1268	recinto	38°59'02.64042"N	17°00'21.71643"E	228.36	673752.223	4316922.397	189.99
1269	recinto	38°59'02.51948"N	17°00'21.72172"E	228.27	673752.432	4316918.671	189.89
1270	recinto	38°59'02.14289"N	17°00'21.74874"E	228.23	673753.338	4316907.075	189.86
1271	recinto	38°59'01.95469"N	17°00'21.76129"E	228.19	673753.768	4316901.280	189.82
1272	strada	38°58'15.98847"N	17°00'48.52968"E	220.12	674429.203	4315498.397	181.90
1273	strada	38°58'15.89477"N	17°00'48.83329"E	220.01	674436.573	4315495.670	181.80
1274	strada	38°58'15.67469"N	17°00'49.31782"E	219.87	674448.384	4315489.143	181.66
1275	strada	38°58'15.43921"N	17°00'49.88362"E	219.76	674462.161	4315482.185	181.55
1276	strada	38°58'15.20901"N	17°00'50.41740"E	219.64	674475.164	4315475.372	181.43
1277	strada	38°58'14.91211"N	17°00'51.11513"E	219.46	674492.158	4315466.590	181.25
1278	strada	38°58'14.60433"N	17°00'51.83307"E	219.24	674509.646	4315457.484	181.04
1279	canale cls	38°58'14.61963"N	17°00'51.86440"E	219.19	674510.390	4315457.972	180.99

Nome	Descrizione	Latitudine	Longitudine	Elevazione CF	Est	Nord	Quota
1280	canale cls	38°58'14.62675"N	17°00'51.86160"E	218.68	674510.318	4315458.190	180.48
1281	canale cls	38°58'14.63489"N	17°00'51.86486"E	218.68	674510.390	4315458.443	180.48
1282	canale cls	38°58'14.63833"N	17°00'51.86960"E	219.20	674510.502	4315458.552	181.00
1283	canale cls	38°58'14.88555"N	17°00'51.28836"E	219.40	674496.345	4315465.864	181.20
1284	canale cls	38°58'14.88302"N	17°00'51.28206"E	218.90	674496.196	4315465.782	180.70
1285	canale cls	38°58'14.87477"N	17°00'51.27462"E	218.92	674496.022	4315465.524	180.72
1286	canale cls	38°58'14.86884"N	17°00'51.27815"E	219.42	674496.111	4315465.343	181.22
1287	canale cls	38°58'15.28736"N	17°00'50.28834"E	219.62	674472.005	4315477.719	181.41
1288	canale cls	38°58'15.29581"N	17°00'50.27513"E	219.15	674471.681	4315477.972	180.94
1289	canale cls	38°58'15.30518"N	17°00'50.28274"E	219.11	674471.858	4315478.265	180.91
1290	canale cls	38°58'15.30874"N	17°00'50.28962"E	219.60	674472.021	4315478.379	181.40
1291	canale cls	38°58'15.59154"N	17°00'49.62013"E	219.74	674455.716	4315486.741	181.53
1292	canale cls	38°58'15.59075"N	17°00'49.61228"E	219.24	674455.528	4315486.712	181.03
1293	canale cls	38°58'15.58197"N	17°00'49.60572"E	219.27	674455.376	4315486.438	181.06
1294	canale cls	38°58'15.57701"N	17°00'49.60621"E	219.75	674455.391	4315486.285	181.54
1295	canale cls tubo	38°58'15.84928"N	17°00'48.97149"E	219.87	674439.930	4315494.342	181.65
1296	canale cls tubo	38°58'15.85419"N	17°00'48.97233"E	219.53	674439.947	4315494.494	181.32
1297	pq	38°58'15.86166"N	17°00'48.97890"E	219.63	674440.100	4315494.727	181.42
1298	pq	38°58'15.86518"N	17°00'48.98265"E	219.90	674440.188	4315494.838	181.69
1299	pq	38°58'14.75609"N	17°00'50.89839"E	219.37	674487.049	4315461.665	181.17
1300	pq	38°58'14.84918"N	17°00'50.20827"E	219.70	674470.376	4315464.168	181.50
1301	pq	38°58'14.82431"N	17°00'49.73844"E	220.01	674459.086	4315463.151	181.80
1302	pq	38°58'14.74224"N	17°00'49.13180"E	219.94	674444.543	4315460.298	181.73
1303	pq	38°58'14.63928"N	17°00'48.65790"E	219.97	674433.208	4315456.871	181.76
1304	pq	38°58'14.43847"N	17°00'48.06953"E	219.86	674419.185	4315450.368	181.64
1306	pq	38°58'14.22610"N	17°00'47.82367"E	219.80	674413.413	4315443.690	181.59
1307	pq	38°58'14.04931"N	17°00'47.44478"E	219.88	674404.415	4315438.038	181.67
1308	pq	38°58'13.68613"N	17°00'47.13161"E	219.23	674397.125	4315426.674	181.01
1309	ts	38°58'13.34794"N	17°00'47.00182"E	218.61	674394.232	4315416.179	180.39
1310	ts	38°58'13.39176"N	17°00'46.79033"E	218.23	674389.112	4315417.418	180.01
1311	ts	38°58'13.35049"N	17°00'46.12327"E	219.16	674373.087	4315415.791	180.94
1312	pq	38°58'13.64081"N	17°00'46.17236"E	219.65	674374.071	4315424.767	181.44
1313	pq	38°58'13.82723"N	17°00'46.20259"E	219.95	674374.671	4315430.530	181.73
1314	pq	38°58'14.22521"N	17°00'46.41340"E	220.12	674379.473	4315442.912	181.90
1315	pq	38°58'14.60014"N	17°00'46.60629"E	220.18	674383.860	4315454.573	181.96
1316	pq	38°58'15.02456"N	17°00'46.84206"E	220.20	674389.245	4315467.783	181.98
1317	pq	38°58'15.41483"N	17°00'47.16624"E	220.27	674396.781	4315479.987	182.05
1318	pq	38°58'15.64312"N	17°00'47.36027"E	220.35	674401.294	4315487.128	182.13
1319	pq	38°58'16.03911"N	17°00'47.66504"E	220.36	674408.359	4315499.499	182.15
1320	pq	38°58'16.25767"N	17°00'47.19884"E	220.17	674396.991	4315505.989	181.95
1321	pq	38°58'15.86866"N	17°00'46.75642"E	220.45	674386.609	4315493.761	182.23
1322	pq	38°58'16.23562"N	17°00'46.57190"E	220.34	674381.918	4315504.975	182.12
1323	pq	38°58'16.46521"N	17°00'46.38272"E	220.35	674377.208	4315511.953	182.13
1324	pq	38°58'16.78544"N	17°00'45.99075"E	220.45	674367.557	4315521.617	182.23
1325	canale cls	38°58'17.98780"N	17°00'44.04166"E	221.06	674319.831	4315557.648	182.83
1326	canale cls	38°58'17.99437"N	17°00'44.03927"E	220.79	674319.769	4315557.849	182.56
1327	canale cls	38°58'18.00553"N	17°00'44.04898"E	220.71	674319.995	4315558.198	182.48
1328	canale cls	38°58'18.00905"N	17°00'44.05173"E	220.97	674320.059	4315558.308	182.74
1329	canale cls	38°58'17.67764"N	17°00'44.71280"E	221.00	674336.194	4315548.443	182.77
1330	canale cls	38°58'17.68169"N	17°00'44.71796"E	220.50	674336.315	4315548.570	182.27
1331	canale cls	38°58'17.68885"N	17°00'44.72686"E	220.47	674336.525	4315548.796	182.24
1332	canale cls	38°58'17.69368"N	17°00'44.73082"E	220.97	674336.617	4315548.947	182.74

Nome	Descrizione	Latitudine	Longitudine	Elevazione CF	Est	Nord	Quota
1333	canale cls	38°58'17.40793"N	17°00'45.40238"E	220.76	674352.973	4315540.495	182.54
1334	canale cls	38°58'17.40756"N	17°00'45.39441"E	220.37	674352.782	4315540.479	182.14
1335	canale cls	38°58'17.39899"N	17°00'45.38566"E	220.37	674352.577	4315540.210	182.14
1336	canale cls	38°58'17.39450"N	17°00'45.38550"E	220.78	674352.576	4315540.071	182.56
1337	canale cls	38°58'17.04142"N	17°00'46.26946"E	220.50	674374.090	4315529.657	182.27
1338	canale cls	38°58'17.03917"N	17°00'46.26188"E	220.08	674373.909	4315529.583	181.85
1339	canale cls	38°58'17.03304"N	17°00'46.25049"E	220.08	674373.639	4315529.388	181.85
1340	canale cls	38°58'17.02811"N	17°00'46.25178"E	220.50	674373.674	4315529.237	182.27
1341	canale cls	38°58'16.55389"N	17°00'47.37567"E	220.30	674401.044	4315515.215	182.08
1342	canale cls	38°58'16.55836"N	17°00'47.37759"E	219.93	674401.088	4315515.354	181.71
1343	canale cls	38°58'16.56184"N	17°00'47.39747"E	219.91	674401.564	4315515.472	181.69
1344	canale cls	38°58'16.56528"N	17°00'47.40089"E	220.28	674401.644	4315515.579	182.07
1345	canale cls tubo	38°58'16.23052"N	17°00'48.12453"E	220.14	674419.287	4315505.644	181.92
1346	canale cls tubo	38°58'16.23613"N	17°00'48.12345"E	219.72	674419.257	4315505.817	181.51
1347	canale cls tubo	38°58'16.24719"N	17°00'48.12810"E	219.73	674419.361	4315506.160	181.51
1348	canale cls tubo	38°58'16.24786"N	17°00'48.13335"E	220.13	674419.487	4315506.184	181.91
1349	pq	38°58'15.75662"N	17°00'49.42399"E	219.73	674450.883	4315491.726	181.52
1350	pq	38°58'16.03182"N	17°00'49.70296"E	219.69	674457.409	4315500.358	181.48
1351	pq	38°58'16.31200"N	17°00'49.93161"E	219.66	674462.721	4315509.118	181.45
1352	pq	38°58'16.61969"N	17°00'50.19909"E	219.65	674468.948	4315518.746	181.44
1353	pq	38°58'16.91729"N	17°00'50.53230"E	219.41	674476.764	4315528.098	181.20
1354	pq	38°58'17.05038"N	17°00'50.82264"E	219.25	674483.661	4315532.356	181.04
1355	pq	38°58'17.10181"N	17°00'51.18578"E	219.15	674492.365	4315534.135	180.94
1356	pq	38°58'16.99756"N	17°00'51.59705"E	219.07	674502.334	4315531.140	180.86
1357	pq	38°58'16.84107"N	17°00'51.99214"E	218.97	674511.949	4315526.526	180.77
1358	pq	38°58'16.46752"N	17°00'52.63581"E	218.89	674527.695	4315515.352	180.68
1359	pq	38°58'16.19018"N	17°00'53.41871"E	218.74	674546.725	4315507.219	180.54
1360	pq	38°58'15.97800"N	17°00'54.14442"E	218.57	674564.335	4315501.064	180.38
1361	pq	38°58'16.29747"N	17°00'52.38424"E	219.03	674521.756	4315509.975	180.83
1362	pq	38°58'16.35847"N	17°00'51.80762"E	219.18	674507.838	4315511.549	180.97
1363	pq	38°58'16.38487"N	17°00'51.37632"E	219.34	674497.440	4315512.133	181.14
1364	pq	38°58'16.27459"N	17°00'50.94253"E	219.61	674487.075	4315508.503	181.40
1365	pq	38°58'16.14736"N	17°00'50.45710"E	219.58	674475.480	4315504.322	181.37
1366	pq	38°58'14.56404"N	17°00'59.51813"E	218.07	674694.625	4315460.335	179.90
1367	pq	38°58'14.47438"N	17°01'00.08849"E	217.95	674708.413	4315457.875	179.77
1368	pq	38°58'14.53480"N	17°01'00.77440"E	217.80	674724.879	4315460.103	179.63
1369	pq	38°58'14.46769"N	17°01'01.27963"E	217.72	674737.084	4315458.304	179.55
1370	pq	38°58'14.56851"N	17°01'02.06693"E	217.66	674755.962	4315461.832	179.49
1371	pq	38°58'14.56059"N	17°01'02.53228"E	217.49	674767.167	4315461.836	179.32
1372	pq	38°58'14.52460"N	17°01'03.20471"E	217.54	674783.374	4315461.085	179.37
1373	pq	38°58'14.63898"N	17°01'04.07031"E	217.34	674804.128	4315465.072	179.18
1374	pq	38°58'14.80108"N	17°01'04.85131"E	217.22	674822.813	4315470.486	179.05
1375	pq	38°58'15.00216"N	17°01'05.68206"E	217.01	674842.669	4315477.128	178.85
1376	pq	38°58'15.18565"N	17°01'06.30605"E	216.72	674857.560	4315483.118	178.56
1377	pq	38°58'15.36855"N	17°01'06.95373"E	216.24	674873.023	4315489.102	178.09
1378	pq	38°58'15.96227"N	17°01'06.29824"E	216.31	674856.842	4315507.057	178.15
1379	pq	38°58'15.84738"N	17°01'05.88263"E	216.72	674846.918	4315503.293	178.56
1380	pq	38°58'15.55299"N	17°01'05.09899"E	216.94	674828.260	4315493.799	178.78
1381	pq	38°58'15.31254"N	17°01'04.31136"E	217.35	674809.469	4315485.966	179.19
1382	pq presa idrica	38°58'15.25325"N	17°01'04.02863"E	217.64	674802.705	4315483.988	179.47
1383	pq presa idrica	38°58'15.24610"N	17°01'03.99585"E	217.60	674801.921	4315483.750	179.43
1384	pq	38°58'15.18872"N	17°01'03.87236"E	217.47	674798.989	4315481.915	179.31

Nome	Descrizione	Latitudine	Longitudine	Elevazione CF	Est	Nord	Quota
1385	pq	38°58'15.07775"N	17°01'03.35634"E	217.43	674786.646	4315478.218	179.26
1386	pq	38°58'14.95495"N	17°01'02.55588"E	217.56	674767.465	4315474.006	179.39
1387	pq	38°58'15.56271"N	17°01'02.69614"E	217.57	674770.426	4315492.817	179.40
1388	pq	38°58'15.79376"N	17°01'03.38211"E	217.46	674786.777	4315500.306	179.29
1389	pq	38°58'16.07475"N	17°01'03.88679"E	217.22	674798.731	4315509.238	179.05
1390	pq	38°58'16.22217"N	17°01'04.54470"E	217.10	674814.463	4315514.134	178.93
1391	pq	38°58'16.39987"N	17°01'05.02572"E	216.74	674825.918	4315519.869	178.57
1392	pq	38°58'16.50065"N	17°01'05.43092"E	216.17	674835.601	4315523.192	178.01
1393	pq	38°58'16.69393"N	17°01'05.93212"E	214.75	674847.531	4315529.418	176.59
1394	ts	38°58'14.41752"N	17°00'59.20982"E	218.43	674687.305	4315455.654	180.25
1395	ts	38°58'14.28060"N	17°00'59.65451"E	218.35	674698.101	4315451.670	180.17
1396	ts	38°58'14.16247"N	17°01'00.24278"E	218.32	674712.339	4315448.341	180.15
1397	ts	38°58'14.04265"N	17°01'00.97101"E	218.14	674729.946	4315445.036	179.96
1398	ts	38°58'13.96566"N	17°01'01.79348"E	217.91	674749.793	4315443.101	179.73
1399	ts	38°58'13.96808"N	17°01'02.39040"E	217.88	674764.157	4315443.493	179.72
1400	ts	38°58'14.01147"N	17°01'03.09969"E	217.71	674781.197	4315445.209	179.54
1401	ts	38°58'14.08223"N	17°01'03.64025"E	217.61	674794.158	4315447.679	179.45
1402	ts	38°58'14.18104"N	17°01'04.25796"E	217.55	674808.957	4315451.054	179.39
1403	ts	38°58'14.30452"N	17°01'04.84657"E	217.55	674823.038	4315455.175	179.38
1404	ts	38°58'14.51811"N	17°01'05.64576"E	217.27	674842.126	4315462.186	179.11
1405	ts	38°58'14.75072"N	17°01'06.43103"E	216.99	674860.865	4315469.776	178.83
1406	ts	38°58'14.90601"N	17°01'07.08115"E	216.73	674876.405	4315474.910	178.58
1407	pq	38°58'14.45500"N	17°01'07.41628"E	216.41	674884.779	4315461.185	178.26
1408	pq	38°58'14.28902"N	17°01'06.88081"E	216.56	674872.006	4315455.782	178.41
1409	pq	38°58'14.28211"N	17°01'06.72141"E	216.57	674868.174	4315455.484	178.42
1410	pq	38°58'14.14762"N	17°01'06.47613"E	216.78	674862.363	4315451.207	178.62
1411	pq	38°58'13.99633"N	17°01'05.79420"E	216.93	674846.055	4315446.179	178.77
1412	pq	38°58'13.83851"N	17°01'05.21049"E	217.03	674832.115	4315441.002	178.87
1413	pq presa idrica	38°58'13.88680"N	17°01'05.07485"E	217.17	674828.818	4315442.419	179.01
1414	pq presa idrica	38°58'13.90813"N	17°01'05.04889"E	217.15	674828.178	4315443.063	178.99
1415	pq	38°58'13.74165"N	17°01'05.00092"E	217.12	674827.137	4315437.905	178.96
1416	pq	38°58'13.57056"N	17°01'04.32460"E	217.27	674810.978	4315432.270	179.10
1417	pq	38°58'13.51107"N	17°01'03.55132"E	217.36	674792.408	4315430.023	179.20
1418	pq	38°58'13.50550"N	17°01'02.86868"E	217.54	674775.984	4315429.487	179.38
1419	pq	38°58'13.45413"N	17°01'02.12122"E	217.55	674758.030	4315427.505	179.38
1420	pq	38°58'13.53132"N	17°01'01.37145"E	217.73	674739.933	4315429.485	179.55
1421	pq	38°58'12.74353"N	17°01'01.16376"E	217.74	674735.472	4315405.088	179.57
1422	pq	38°58'12.64040"N	17°01'02.03161"E	217.52	674756.429	4315402.371	179.35
1423	pq	38°58'12.54335"N	17°01'02.69943"E	217.32	674772.567	4315399.735	179.16
1424	pq	38°58'12.52085"N	17°01'03.29359"E	217.30	674786.882	4315399.358	179.14
1425	pq	38°58'12.79156"N	17°01'04.27146"E	217.09	674810.231	4315408.225	178.93
1426	pq	38°58'13.04465"N	17°01'04.91103"E	217.08	674825.450	4315416.369	178.92
1427	pq	38°58'13.39160"N	17°01'05.55053"E	216.93	674840.604	4315427.406	178.77
1428	pq	38°58'13.52173"N	17°01'06.29187"E	216.68	674858.356	4315431.813	178.52
1429	pq	38°58'13.58712"N	17°01'07.08157"E	216.64	674877.317	4315434.250	178.48
1430	pq	38°58'13.84496"N	17°01'07.49464"E	216.58	674887.082	4315442.420	178.42
1431	pq	38°58'14.04064"N	17°01'07.74163"E	216.24	674892.892	4315448.584	178.09
1432	pq	38°58'14.22248"N	17°01'07.77905"E	216.16	674893.668	4315454.210	178.01
1433	pq	38°58'14.38449"N	17°01'08.11404"E	216.00	674901.620	4315459.384	177.85
1434	pq	38°58'14.40907"N	17°01'08.46259"E	215.75	674909.991	4315460.327	177.60
1435	pq	38°58'14.14778"N	17°01'09.13455"E	215.17	674926.341	4315452.630	177.02
1436	pq	38°58'13.88159"N	17°01'09.77768"E	214.25	674942.001	4315444.767	176.10

Nome	Descrizione	Latitudine	Longitudine	Elevazione CF	Est	Nord	Quota
1437	pq	38°58'13.68896"N	17°01'10.46930"E	213.09	674958.778	4315439.198	174.95
1438	pq	38°58'13.51609"N	17°01'10.94377"E	212.23	674970.315	4315434.122	174.09
1439	pq	38°58'13.27637"N	17°01'11.57391"E	211.16	674985.644	4315427.068	173.02
1440	pq	38°58'13.07197"N	17°01'11.88272"E	211.10	674993.216	4315420.931	172.96
1441	pq	38°58'12.93829"N	17°01'11.63369"E	212.10	674987.314	4315416.677	173.96
1442	pq	38°58'12.92829"N	17°01'12.00341"E	211.19	674996.219	4315416.566	173.05
1443	pq	38°58'12.92876"N	17°01'12.00258"E	211.17	674996.198	4315416.580	173.04
1444	pq	38°58'12.71808"N	17°01'12.02986"E	211.91	674996.999	4315410.100	173.77
1445	pq	38°58'12.32797"N	17°01'12.22027"E	212.88	675001.848	4315398.174	174.74
1446	ts	38°58'11.94237"N	17°01'12.31459"E	212.57	675004.382	4315386.337	174.43
1447	ts	38°58'11.87383"N	17°01'12.57684"E	212.65	675010.740	4315384.364	174.51
1448	ts	38°58'11.93351"N	17°01'13.04316"E	211.90	675021.922	4315386.453	173.77
1449	ts	38°58'12.16313"N	17°01'13.48544"E	210.59	675032.409	4315393.768	171.43
1450	pq	38°58'11.75024"N	17°01'12.28450"E	211.09	675003.789	4315380.398	171.93
1451	pq	38°58'11.57007"N	17°01'12.35305"E	208.63	675005.562	4315374.880	169.46
1452	ps	38°58'11.58655"N	17°01'12.20512"E	207.81	675001.990	4315375.309	168.65
1453	ps	38°58'11.40710"N	17°01'12.41720"E	206.67	675007.217	4315369.890	167.51
1454	ps	38°58'11.24379"N	17°01'12.68020"E	205.49	675013.659	4315364.995	166.33
1455	ps	38°58'11.23353"N	17°01'13.07422"E	204.67	675023.148	4315364.890	165.51
1456	ps	38°58'11.46189"N	17°01'13.51208"E	204.77	675033.530	4315372.163	165.61
1457	ps	38°58'12.01424"N	17°01'13.86892"E	207.44	675041.740	4315389.383	168.28
1458	ps	38°58'12.00182"N	17°01'14.00664"E	206.08	675045.063	4315389.073	166.92
1459	pq	38°58'11.02791"N	17°01'13.40644"E	204.03	675031.284	4315358.728	164.87
1460	pq	38°58'10.85468"N	17°01'13.09570"E	205.29	675023.924	4315353.221	166.12
1461	pq	38°58'10.62553"N	17°01'13.41046"E	205.20	675031.656	4315346.325	166.04
1462	pq	38°58'10.63228"N	17°01'13.73251"E	205.61	675039.402	4315346.705	166.45
1463	pq	38°58'10.36890"N	17°01'14.11420"E	205.93	675048.769	4315338.789	166.77
1464	pq	38°58'10.17007"N	17°01'14.56677"E	205.96	675059.796	4315332.901	166.81
1465	pq	38°58'09.98820"N	17°01'15.14885"E	206.50	675073.930	4315327.605	167.35
1466	pq	38°58'09.83421"N	17°01'15.85336"E	206.87	675090.990	4315323.234	167.72
1467	pq	38°58'09.73507"N	17°01'16.47235"E	208.35	675105.955	4315320.508	169.20
1468	pq	38°58'09.58418"N	17°01'17.01747"E	209.63	675119.178	4315316.147	170.48
1469	pq	38°58'09.45579"N	17°01'17.42264"E	209.65	675129.017	4315312.406	170.50
1470	pq	38°58'09.26301"N	17°01'18.13623"E	208.34	675146.323	4315306.844	169.19
1471	pq	38°58'09.16586"N	17°01'18.69116"E	208.12	675159.745	4315304.145	168.98
1472	pq	38°58'09.04630"N	17°01'19.18836"E	208.73	675171.792	4315300.725	169.59
1473	pq	38°58'08.85428"N	17°01'19.77096"E	208.98	675185.945	4315295.116	169.84
1474	ps	38°58'08.92876"N	17°01'19.79613"E	209.06	675186.500	4315297.426	169.92
1475	ps	38°58'09.18426"N	17°01'19.19932"E	208.82	675171.962	4315304.984	169.68
1476	fosso terra	38°58'09.56106"N	17°01'17.92491"E	208.36	675141.033	4315315.919	169.21
1477	fosso terra	38°58'09.61361"N	17°01'17.88900"E	208.27	675140.133	4315317.520	169.13
1478	fosso terra	38°58'09.74138"N	17°01'17.41412"E	207.35	675128.616	4315321.206	168.21
1479	fosso terra	38°58'09.72399"N	17°01'17.39452"E	207.37	675128.156	4315320.659	168.22
1480	fosso terra	38°58'09.87548"N	17°01'16.80817"E	206.30	675113.941	4315325.016	167.15
1481	fosso terra	38°58'09.90217"N	17°01'16.80820"E	206.19	675113.924	4315325.839	167.04
1482	fosso terra	38°58'10.02385"N	17°01'16.31570"E	204.80	675101.987	4315329.327	165.65
1483	fosso terra	38°58'10.01108"N	17°01'16.31073"E	204.88	675101.877	4315328.931	165.73
1484	fosso terra	38°58'10.10914"N	17°01'15.87593"E	203.95	675091.345	4315331.722	164.80
1485	fosso terra	38°58'10.13439"N	17°01'15.87120"E	203.89	675091.214	4315332.498	164.74
1486	fosso terra	38°58'10.29037"N	17°01'15.30836"E	203.43	675077.562	4315337.006	164.28
1487	fosso terra	38°58'10.26721"N	17°01'15.26551"E	203.51	675076.546	4315336.269	164.36
1488	fosso terra	38°58'10.39234"N	17°01'14.85349"E	203.16	675066.545	4315339.906	164.01

Nome	Descrizione	Latitudine	Longitudine	Elevazione CF	Est	Nord	Quota
1489	fosso terra	38°58'10.42368"N	17°01'14.85664"E	203.09	675066.599	4315340.874	163.94
1490	fosso terra	38°58'10.46700"N	17°01'14.84479"E	203.03	675066.284	4315342.203	163.87
1491	fosso terra	38°58'10.47356"N	17°01'14.81194"E	202.99	675065.489	4315342.388	163.83
1492	fosso terra	38°58'10.43489"N	17°01'14.79972"E	203.04	675065.222	4315341.189	163.88
1493	fosso terra	38°58'10.47019"N	17°01'14.69322"E	203.55	675062.634	4315342.221	164.39
1494	fosso terra	38°58'10.42992"N	17°01'14.66972"E	203.64	675062.096	4315340.967	164.48
1495	fosso terra	38°58'10.54704"N	17°01'14.39710"E	203.48	675055.455	4315344.432	164.32
1496	fosso terra	38°58'10.56479"N	17°01'14.43893"E	203.43	675056.450	4315345.002	164.27
1497	fosso terra	38°58'10.71985"N	17°01'14.19127"E	203.17	675050.383	4315349.650	164.02
1498	fosso terra	38°58'10.71427"N	17°01'14.14018"E	203.27	675049.158	4315349.450	164.11
1499	fosso terra	38°58'10.93408"N	17°01'13.85906"E	202.92	675042.241	4315356.077	163.76
1500	fosso terra	38°58'10.96310"N	17°01'13.87250"E	202.86	675042.545	4315356.979	163.70
1501	fosso terra	38°58'11.04881"N	17°01'13.79648"E	202.69	675040.657	4315359.581	163.53
1502	fosso terra	38°58'11.07604"N	17°01'13.83603"E	202.67	675041.590	4315360.441	163.51
1503	fosso terra	38°58'11.11377"N	17°01'13.82975"E	202.77	675041.413	4315361.601	163.61
1504	fosso terra	38°58'11.10950"N	17°01'13.74308"E	202.70	675039.330	4315361.423	163.54
1505	fosso terra	38°58'11.15642"N	17°01'13.71849"E	202.78	675038.706	4315362.856	163.62
1507	fosso terra	38°58'11.03965"N	17°01'13.68849"E	202.86	675038.064	4315359.240	163.70
1508	fosso terra	38°58'11.17319"N	17°01'13.69393"E	202.76	675038.104	4315363.360	163.60
1510	fosso terra	38°58'11.44347"N	17°01'13.76240"E	203.01	675039.567	4315371.729	163.85
1511	fosso terra	38°58'11.44146"N	17°01'13.79276"E	203.08	675040.299	4315371.683	163.92
1512	fosso terra	38°58'11.63468"N	17°01'13.97639"E	203.35	675044.586	4315377.738	164.19
1513	fosso terra	38°58'11.67131"N	17°01'13.91686"E	203.50	675043.128	4315378.836	164.34
1514	fosso terra	38°58'11.68121"N	17°01'13.98576"E	203.40	675044.780	4315379.178	164.24
1515	fosso terra	38°58'11.73374"N	17°01'14.06127"E	203.44	675046.561	4315380.838	164.28
1516	fosso terra	38°58'11.73355"N	17°01'14.08426"E	203.44	675047.114	4315380.844	164.28
1517	fosso terra	38°58'11.97348"N	17°01'14.19435"E	203.78	675049.600	4315388.300	164.62
1518	fosso terra	38°58'11.97708"N	17°01'14.17607"E	203.79	675049.158	4315388.401	164.63
1519	fosso terra	38°58'12.18361"N	17°01'14.18767"E	204.23	675049.295	4315394.774	165.07
1520	fosso terra	38°58'12.18267"N	17°01'14.22420"E	204.15	675050.175	4315394.765	164.99
1521	tombino	38°58'11.12691"N	17°01'13.86461"E	202.83	675042.243	4315362.025	163.67
1522	tombino	38°58'11.13427"N	17°01'13.90090"E	202.89	675043.111	4315362.271	163.73
1523	tombino	38°58'11.08983"N	17°01'13.91328"E	202.83	675043.440	4315360.908	163.67
1524	tombino	38°58'11.08208"N	17°01'13.87526"E	202.68	675042.530	4315360.648	163.52
1525	tombino	38°58'11.09045"N	17°01'13.86963"E	202.15	675042.389	4315360.903	162.99
1526	tombino	38°58'11.09736"N	17°01'13.90219"E	201.73	675043.168	4315361.134	162.57
1527	tombino	38°58'11.12314"N	17°01'13.89563"E	201.92	675042.992	4315361.925	162.76
1528	tombino	38°58'11.11481"N	17°01'13.86352"E	202.15	675042.225	4315361.651	162.99
1529	pm	38°58'10.94308"N	17°01'14.01985"E	202.97	675046.105	4315356.440	163.81
1530	pm	38°58'10.76675"N	17°01'14.22686"E	202.71	675051.208	4315351.114	163.55
1531	pm	38°58'10.68385"N	17°01'14.33584"E	202.57	675053.887	4315348.617	163.42
1532	pm	38°58'10.61705"N	17°01'14.48908"E	202.58	675057.621	4315346.639	163.42
1533	pm	38°58'10.53672"N	17°01'14.67389"E	202.62	675062.124	4315344.262	163.46
1534	pm	38°58'10.49376"N	17°01'14.81969"E	202.33	675065.662	4315343.015	163.17
1535	tombino	38°58'10.51015"N	17°01'14.82607"E	202.74	675065.804	4315343.524	163.58
1536	tombino	38°58'10.50243"N	17°01'14.86695"E	202.69	675066.794	4315343.308	163.53
1537	tombino	38°58'10.48942"N	17°01'14.86467"E	202.35	675066.747	4315342.905	163.20
1538	tombino	38°58'10.48302"N	17°01'14.85506"E	201.67	675066.520	4315342.703	162.51
1539	tombino	38°58'10.49702"N	17°01'14.85668"E	201.59	675066.550	4315343.135	162.43
1540	tombino	38°58'10.50610"N	17°01'14.82483"E	201.48	675065.777	4315343.398	162.33
1541	tombino	38°58'10.48916"N	17°01'14.82084"E	201.43	675065.693	4315342.874	162.27
1542	pm	38°58'10.45194"N	17°01'15.00478"E	202.58	675070.145	4315341.825	163.42

Nome	Descrizione	Latitudine	Longitudine	Elevazione CF	Est	Nord	Quota
1543	pm	38°58'10.32814"N	17°01'15.55992"E	202.68	675083.590	4315338.304	163.53
1544	pm	38°58'10.22915"N	17°01'16.01166"E	202.85	675094.530	4315335.494	163.70
1545	pm	38°58'10.12371"N	17°01'16.49950"E	203.62	675106.343	4315332.504	164.47
1546	pm	38°58'09.99139"N	17°01'17.04636"E	204.58	675119.594	4315328.717	165.43
1547	pm	38°58'09.90926"N	17°01'17.40452"E	205.34	675128.270	4315326.376	166.19
1548	pm	38°58'09.73211"N	17°01'17.97561"E	206.72	675142.136	4315321.220	167.58
1549	pm	38°58'09.63687"N	17°01'18.25891"E	207.45	675149.019	4315318.435	168.30
1550	pm	38°58'09.52013"N	17°01'18.52895"E	208.12	675155.598	4315314.980	168.98
1551	pm	38°58'09.40808"N	17°01'18.74144"E	208.55	675160.789	4315311.639	169.40
1552	pm	38°58'09.39969"N	17°01'18.73555"E	208.51	675160.653	4315311.378	169.37
1553	ps	38°58'09.49442"N	17°01'19.07663"E	208.73	675168.797	4315314.480	169.59
1554	ps	38°58'09.66272"N	17°01'18.74740"E	208.18	675160.758	4315319.493	169.04
1555	ps	38°58'09.86612"N	17°01'18.28260"E	206.92	675149.432	4315325.515	167.78
1556	ps	38°58'10.03800"N	17°01'17.78715"E	205.52	675137.391	4315330.550	166.37
1557	ps	38°58'10.02118"N	17°01'17.78225"E	205.56	675137.284	4315330.028	166.41
1558	ps	38°58'10.15335"N	17°01'17.36738"E	204.23	675127.209	4315333.881	165.08
1559	ps	38°58'10.17714"N	17°01'17.37876"E	204.06	675127.467	4315334.621	164.91
1560	ps	38°58'10.34433"N	17°01'17.05497"E	202.71	675119.560	4315339.602	163.56
1561	ps	38°58'10.32061"N	17°01'17.04001"E	202.57	675119.216	4315338.863	163.42
1562	ps	38°58'10.49829"N	17°01'16.50702"E	200.61	675106.267	4315344.056	161.46
1563	ps	38°58'10.69217"N	17°01'15.93070"E	199.34	675092.265	4315349.725	160.19
1564	ps	38°58'10.81076"N	17°01'15.20901"E	198.92	675074.815	4315352.996	159.77
1565	ps	38°58'10.88625"N	17°01'15.02081"E	197.11	675070.234	4315355.223	157.95
1566	ts	38°58'10.87407"N	17°01'15.34801"E	198.59	675078.117	4315355.022	159.43
1567	ts	38°58'10.78186"N	17°01'15.84530"E	198.91	675090.148	4315352.445	159.76
1568	ts	38°58'10.63882"N	17°01'16.40402"E	199.97	675103.692	4315348.333	160.82
1569	ts	38°58'10.53033"N	17°01'16.68810"E	200.84	675110.603	4315345.140	161.69
1570	ts	38°58'10.41116"N	17°01'16.98297"E	202.15	675117.781	4315341.624	163.00
1571	pq	38°58'12.35308"N	17°01'13.56861"E	210.34	675034.281	4315399.668	171.18
1572	pq	38°58'12.58124"N	17°01'13.08761"E	210.86	675022.549	4315406.446	171.70
1573	pq	38°58'12.85163"N	17°01'13.23272"E	209.61	675025.856	4315414.859	170.44
1574	pq	38°58'13.00346"N	17°01'12.53082"E	210.63	675008.860	4315419.165	171.47
1575	pq	38°58'13.21255"N	17°01'12.77675"E	209.05	675014.636	4315425.742	169.88
1576	pq	38°58'06.97080"N	17°01'28.29003"E	210.69	675392.263	4315241.605	172.61
1577	pq	38°58'06.94787"N	17°01'28.80160"E	210.72	675404.591	4315241.173	172.64
1578	pq	38°58'06.93505"N	17°01'29.12731"E	210.68	675412.439	4315240.951	172.61
1579	pq	38°58'06.91881"N	17°01'29.66972"E	210.62	675425.504	4315240.741	172.55
1580	pq	38°58'06.91490"N	17°01'30.18536"E	210.49	675437.917	4315240.896	172.42
1581	pq	38°58'06.90923"N	17°01'30.71187"E	210.34	675450.592	4315241.003	172.27
1582	pq	38°58'06.83297"N	17°01'31.16437"E	210.22	675461.535	4315238.895	172.15
1583	pq	38°58'06.78733"N	17°01'31.68477"E	210.05	675474.091	4315237.766	171.98
1584	pq	38°58'06.78499"N	17°01'32.23167"E	209.80	675487.255	4315237.987	171.74
1585	pq	38°58'06.76986"N	17°01'32.76213"E	209.69	675500.032	4315237.804	171.63
1586	pq	38°58'06.82208"N	17°01'33.34497"E	209.56	675514.023	4315239.726	171.50
1587	pq	38°58'06.84144"N	17°01'33.75291"E	209.37	675523.828	4315240.542	171.30
1588	pq	38°58'06.77153"N	17°01'34.41259"E	209.20	675539.752	4315238.739	171.14
1589	pq	38°58'06.69022"N	17°01'34.96702"E	209.11	675553.152	4315236.530	171.05
1590	pq	38°58'06.62493"N	17°01'35.46180"E	209.05	675565.104	4315234.782	170.99
1591	pq	38°58'06.62100"N	17°01'35.80799"E	208.93	675573.439	4315234.846	170.87
1592	pq	38°58'07.16678"N	17°01'36.01151"E	208.51	675577.962	4315251.781	170.45
1593	pq	38°58'07.17858"N	17°01'35.61228"E	208.70	675568.346	4315251.931	170.64
1594	pq	38°58'07.16492"N	17°01'35.12238"E	208.70	675556.565	4315251.247	170.64



Nome	Descrizione	Latitudine	Longitudine	Elevazione CF	Est	Nord	Quota
1595	pq	38°58'07.13160"N	17°01'34.69483"E	208.70	675546.298	4315249.991	170.64
1596	pq	38°58'07.02214"N	17°01'34.13735"E	208.98	675532.956	4315246.318	170.92
1597	pq	38°58'07.03817"N	17°01'33.68529"E	208.97	675522.065	4315246.570	170.91
1598	pq	38°58'07.29342"N	17°01'33.66516"E	207.64	675521.406	4315254.429	169.58
1599	pq	38°58'07.26107"N	17°01'33.09996"E	207.77	675507.825	4315253.129	169.71
1600	pq	38°58'07.24110"N	17°01'32.41940"E	208.07	675491.460	4315252.149	170.00
1601	pq	38°58'07.27279"N	17°01'31.82943"E	208.55	675477.239	4315252.810	170.48
1602	pq	38°58'07.40455"N	17°01'31.22928"E	208.56	675462.705	4315256.551	170.49
1603	pq	38°58'07.40584"N	17°01'30.83388"E	208.99	675453.188	4315256.379	170.92
1604	pq	38°58'07.42593"N	17°01'30.15410"E	209.42	675436.814	4315256.634	171.35
1605	pq	38°58'07.37953"N	17°01'29.55975"E	209.51	675422.542	4315254.886	171.44
1606	pq	38°58'07.35344"N	17°01'28.93569"E	209.50	675407.540	4315253.748	171.42
1607	pq	38°58'07.33888"N	17°01'28.25626"E	209.28	675391.199	4315252.935	171.20
1608	pq	38°58'08.01072"N	17°01'28.45609"E	205.04	675395.547	4315273.754	166.96
1609	pq	38°58'07.95198"N	17°01'28.98690"E	205.83	675408.362	4315272.227	167.76
1610	pq	38°58'07.99403"N	17°01'29.65370"E	205.75	675424.382	4315273.881	167.67
1611	pq	38°58'07.96432"N	17°01'30.29060"E	205.76	675439.730	4315273.306	167.69
1612	pq	38°58'07.84004"N	17°01'31.18333"E	205.22	675461.301	4315269.952	167.14
1613	pq	38°58'07.78276"N	17°01'31.69005"E	204.16	675473.535	4315268.457	166.09
1614	pq	38°58'07.72203"N	17°01'32.33867"E	203.73	675489.187	4315266.932	165.66
1615	pq	38°58'07.76353"N	17°01'32.99448"E	202.76	675504.942	4315268.563	164.69
1616	pq	38°58'07.95669"N	17°01'33.00817"E	201.50	675505.139	4315274.525	163.43
1617	pq	38°58'08.51575"N	17°01'33.03503"E	197.28	675505.402	4315291.775	159.21
1618	pq	38°58'08.51549"N	17°01'32.34653"E	197.38	675488.832	4315291.398	159.31
1619	pq	38°58'08.45842"N	17°01'31.66845"E	198.98	675472.552	4315289.276	160.91
1620	pq	38°58'08.44277"N	17°01'31.01672"E	200.27	675456.878	4315288.444	162.20
1621	pq	38°58'08.44738"N	17°01'30.43081"E	201.32	675442.774	4315288.273	163.24
1622	pq	38°58'08.48570"N	17°01'29.74574"E	202.66	675426.260	4315289.088	164.59
1623	pq	38°58'08.38052"N	17°01'29.30279"E	203.64	675415.671	4315285.608	165.56
1624	pq	38°58'08.27362"N	17°01'28.67350"E	204.13	675400.600	4315281.975	166.05
1625	pq	38°58'08.24710"N	17°01'28.40829"E	203.97	675394.235	4315281.016	165.89
1626	pq	38°58'08.81921"N	17°01'28.60671"E	201.18	675398.618	4315298.760	163.10
1627	pq	38°58'08.83473"N	17°01'29.46843"E	201.47	675419.346	4315299.700	163.39
1628	pq	38°58'08.68174"N	17°01'30.43663"E	200.52	675442.753	4315295.501	162.45
1629	pq	38°58'08.76998"N	17°01'30.71860"E	199.82	675449.479	4315298.372	161.74
1630	pq	38°58'08.84152"N	17°01'31.42319"E	197.91	675466.387	4315300.955	159.83
1631	pq	38°58'05.72583"N	17°01'34.16303"E	200.81	675534.463	4315206.368	162.75
1632	pq	38°58'05.70747"N	17°01'33.77991"E	199.95	675525.255	4315205.596	161.89
1633	pq	38°58'05.66572"N	17°01'33.51446"E	198.97	675518.895	4315204.167	160.91
1634	ps	38°58'05.53865"N	17°01'33.14168"E	198.25	675510.011	4315200.050	160.19
1635	ps	38°58'05.52443"N	17°01'32.83759"E	198.50	675502.702	4315199.449	160.44
1636	ps	38°58'05.51271"N	17°01'32.47353"E	199.83	675493.948	4315198.893	161.76
1637	pq	38°58'05.45013"N	17°01'32.03272"E	199.97	675483.382	4315196.728	161.91
1638	pq	38°58'05.24316"N	17°01'31.32754"E	200.74	675466.552	4315189.969	162.67
1639	pq	38°58'05.35966"N	17°01'31.07187"E	202.45	675460.319	4315193.424	164.38
1640	pq	38°58'05.58040"N	17°01'30.61150"E	205.66	675449.088	4315199.983	167.59
1641	pq	38°58'05.68203"N	17°01'29.78790"E	207.54	675429.196	4315202.675	169.47
1642	pq	38°58'05.69199"N	17°01'29.49039"E	208.51	675422.029	4315202.823	170.44
1643	pq	38°58'05.60706"N	17°01'29.25759"E	208.58	675416.485	4315200.080	170.51
1644	pq	38°58'05.47795"N	17°01'28.55289"E	208.87	675399.613	4315195.723	170.80
1645	pq	38°58'05.60015"N	17°01'28.16779"E	210.09	675390.261	4315199.284	172.01
1646	pq	38°58'05.72446"N	17°01'28.69047"E	209.94	675402.755	4315203.396	171.86

Nome	Descrizione	Latitudine	Longitudine	Elevazione CF	Est	Nord	Quota
1647	pq	38°58'05.85992"N	17°01'29.39626"E	209.83	675419.649	4315207.950	171.76
1648	pq	38°58'05.96030"N	17°01'29.97848"E	209.45	675433.592	4315211.356	171.37
1649	pq	38°58'06.01761"N	17°01'30.63543"E	209.00	675449.364	4315213.475	170.93
1650	pq	38°58'06.02731"N	17°01'31.31187"E	208.19	675465.637	4315214.136	170.12
1652	pq	38°58'05.74606"N	17°01'30.60901"E	206.85	675448.914	4315205.089	168.78
1653	pq	38°58'05.68791"N	17°01'30.12953"E	206.83	675437.414	4315203.039	168.76
1654	pq	38°58'05.33490"N	17°01'29.76349"E	204.85	675428.847	4315191.960	166.78
1655	pq	38°58'05.10360"N	17°01'29.70130"E	203.27	675427.509	4315184.796	165.20
1656	pq	38°58'05.21731"N	17°01'30.26212"E	203.76	675440.928	4315188.602	165.69
1657	ps	38°58'05.83180"N	17°01'31.36732"E	205.60	675467.106	4315208.138	167.53
1658	ps	38°58'05.61832"N	17°01'31.56959"E	202.24	675472.120	4315201.665	164.17
1659	ps	38°58'05.65591"N	17°01'31.97925"E	200.79	675481.954	4315203.043	162.73
1660	ps	38°58'05.67782"N	17°01'32.45410"E	200.68	675493.367	4315203.973	162.62
1661	ps	38°58'05.77484"N	17°01'32.74282"E	201.61	675500.249	4315207.118	163.55
1662	ps	38°58'05.97677"N	17°01'33.19053"E	202.85	675510.886	4315213.583	164.79
1663	ps	38°58'06.06137"N	17°01'33.69852"E	202.96	675523.054	4315216.463	164.90
1664	ps	38°58'05.96836"N	17°01'34.09146"E	201.33	675532.575	4315213.806	163.27
1665	ps	38°58'05.45767"N	17°01'33.30741"E	197.82	675514.055	4315197.642	159.75
1666	ps	38°58'05.47024"N	17°01'33.69891"E	198.23	675523.469	4315198.239	160.17
1667	ps	38°58'05.29725"N	17°01'32.99261"E	196.73	675506.589	4315192.528	158.66
1668	pq	38°58'05.25901"N	17°01'32.85747"E	196.30	675503.362	4315191.277	158.24
1669	pq	38°58'05.07054"N	17°01'32.50423"E	197.35	675494.990	4315185.277	159.29
1670	pq	38°58'05.34859"N	17°01'34.63622"E	198.41	675546.110	4315194.991	160.35
1671	pq	38°58'05.35114"N	17°01'35.19638"E	200.77	675559.590	4315195.370	162.72
1672	pq	38°58'05.29401"N	17°01'35.67166"E	201.62	675571.068	4315193.863	163.57
1673	pq	38°58'05.04840"N	17°01'36.00502"E	200.78	675579.260	4315186.469	162.72
1674	pq	38°58'04.74852"N	17°01'36.44907"E	200.73	675590.152	4315177.462	162.68
1675	pq	38°58'04.47753"N	17°01'37.09538"E	201.51	675605.893	4315169.454	163.46
1676	pq	38°58'04.36219"N	17°01'37.38737"E	201.98	675613.000	4315166.055	163.93
1677	pq	38°58'04.05086"N	17°01'37.69274"E	202.81	675620.563	4315156.620	164.76
1678	pq	38°58'04.15269"N	17°01'37.87108"E	205.03	675624.785	4315159.855	166.99
1679	pq	38°58'03.49484"N	17°01'39.21243"E	207.99	675657.520	4315140.293	169.95
1680	pq	38°58'03.14407"N	17°01'39.78100"E	207.86	675671.444	4315129.783	169.82
1681	pq	38°58'02.94139"N	17°01'40.69854"E	207.62	675693.666	4315124.027	169.59
1682	pq	38°58'02.62790"N	17°01'41.45781"E	207.46	675712.155	4315114.769	169.43
1683	pq	38°58'02.38196"N	17°01'42.20968"E	207.05	675730.420	4315107.590	169.02
1684	pq	38°58'02.30384"N	17°01'43.16699"E	206.86	675753.513	4315105.695	168.84
1685	pq	38°58'02.09555"N	17°01'43.28632"E	206.81	675756.529	4315099.337	168.79
1686	pq	38°58'02.08668"N	17°01'43.31372"E	206.49	675757.194	4315099.079	168.46
1687	pq	38°58'02.07381"N	17°01'43.33716"E	206.49	675757.767	4315098.694	168.46
1688	pq	38°58'02.05122"N	17°01'43.41341"E	206.86	675759.618	4315098.039	168.83
1689	pq	38°58'02.22824"N	17°01'43.84365"E	206.67	675769.851	4315103.727	168.64
1690	pq	38°58'02.36750"N	17°01'44.71866"E	206.82	675790.814	4315108.489	168.80
1691	pq	38°58'02.48540"N	17°01'45.35108"E	206.83	675805.954	4315112.463	168.81
1692	pq	38°58'02.90595"N	17°01'45.89368"E	206.85	675818.724	4315125.720	168.83
1693	pq	38°58'03.24161"N	17°01'46.20515"E	206.71	675825.990	4315136.234	168.69
1694	pq	38°58'03.69101"N	17°01'46.61466"E	206.42	675835.537	4315150.309	168.40
1695	pq	38°58'04.00443"N	17°01'47.17339"E	206.38	675848.769	4315160.271	168.36
1696	pq	38°58'04.26234"N	17°01'47.82737"E	206.10	675864.331	4315168.573	168.09
1697	pq	38°58'04.44862"N	17°01'48.47010"E	206.01	675879.672	4315174.661	168.00
1698	pq	38°58'04.77366"N	17°01'49.05390"E	205.74	675893.499	4315184.995	167.73
1699	pq	38°58'03.97321"N	17°01'49.67443"E	205.70	675908.984	4315160.651	167.69

Nome	Descrizione	Latitudine	Longitudine	Elevazione CF	Est	Nord	Quota
1700	pq	38°58'03.73220"N	17°01'49.15209"E	205.91	675896.578	4315152.940	167.90
1701	pq	38°58'03.40009"N	17°01'48.46088"E	206.16	675880.171	4315142.330	168.15
1702	pq	38°58'03.07986"N	17°01'47.81487"E	206.40	675864.843	4315132.111	168.39
1703	pq	38°58'02.78231"N	17°01'47.19020"E	206.48	675850.013	4315122.603	168.46
1704	pq	38°58'02.51621"N	17°01'46.62445"E	206.60	675836.580	4315114.096	168.58
1705	pq	38°58'02.29051"N	17°01'46.16359"E	206.76	675825.643	4315106.891	168.74
1706	pq	38°58'02.03342"N	17°01'45.65108"E	206.80	675813.485	4315098.690	168.78
1707	pq	38°58'01.79170"N	17°01'45.16483"E	206.79	675801.948	4315090.977	168.78
1708	pq	38°58'00.99946"N	17°01'45.42111"E	206.45	675808.660	4315066.690	168.43
1709	pq	38°58'01.29379"N	17°01'46.05684"E	206.42	675823.759	4315076.105	168.40
1710	pq	38°58'01.70062"N	17°01'46.83692"E	206.41	675842.254	4315089.066	168.39
1711	pq	38°58'02.12211"N	17°01'47.68395"E	206.22	675862.350	4315102.514	168.21
1712	pq	38°58'02.41489"N	17°01'48.54465"E	205.94	675882.864	4315112.002	167.93
1713	pq	38°58'02.71186"N	17°01'49.40938"E	205.57	675903.472	4315121.622	167.56
1714	pq	38°58'02.99095"N	17°01'49.98349"E	205.36	675917.097	4315130.534	167.35
1715	pq	38°58'03.24981"N	17°01'50.49933"E	205.14	675929.334	4315138.791	167.13
1716	pq	38°58'02.50209"N	17°01'51.08522"E	204.80	675943.949	4315116.054	166.79
1717	pq	38°58'01.98235"N	17°01'50.61541"E	205.05	675932.999	4315099.779	167.05
1718	pq	38°58'01.67022"N	17°01'50.24687"E	205.20	675924.344	4315089.958	167.19
1719	pq	38°58'01.40740"N	17°01'49.58290"E	205.43	675908.545	4315081.499	167.43
1720	pq	38°58'01.32958"N	17°01'49.05474"E	205.68	675895.887	4315078.817	167.67
1721	pq	38°58'01.15050"N	17°01'48.38587"E	205.76	675879.911	4315072.937	167.75
1722	pq	38°58'01.00959"N	17°01'47.73166"E	206.00	675864.263	4315068.242	167.98
1723	pq	38°58'00.68861"N	17°01'47.04409"E	206.10	675847.935	4315057.978	168.09
1724	pq	38°58'00.62656"N	17°01'46.52988"E	206.19	675835.602	4315055.789	168.18
1725	pq	38°58'00.53076"N	17°01'45.94603"E	206.22	675821.616	4315052.522	168.20
1726	pq	38°58'00.53900"N	17°01'45.51576"E	206.24	675811.255	4315052.545	168.23
1727	pq	38°58'00.75662"N	17°01'45.05798"E	206.39	675800.088	4315059.009	168.38
1728	pq	38°58'01.06791"N	17°01'44.66936"E	206.61	675790.521	4315068.397	168.59
1729	pq	38°58'01.44237"N	17°01'44.40596"E	206.81	675783.924	4315079.801	168.79
1730	pq	38°58'01.88377"N	17°01'44.16061"E	206.82	675777.716	4315093.277	168.79
1731	pq	38°58'01.58312"N	17°01'43.17546"E	206.73	675754.212	4315083.480	168.70
1732	pq	38°58'01.42557"N	17°01'43.37354"E	206.69	675759.088	4315078.729	168.67
1733	pq	38°58'01.14637"N	17°01'43.80951"E	206.76	675769.772	4315070.355	168.74
1734	pq	38°58'00.92183"N	17°01'44.13412"E	206.68	675777.739	4315063.607	168.66
1735	pq	38°58'00.85929"N	17°01'43.75412"E	206.62	675768.636	4315061.475	168.60
1736	pq	38°58'01.44700"N	17°01'42.87635"E	206.78	675747.107	4315079.123	168.75
1737	pq	38°58'01.67081"N	17°01'42.56510"E	206.79	675739.462	4315085.856	168.76
1738	pq	38°58'01.93051"N	17°01'42.35890"E	206.92	675734.321	4315093.752	168.89
1739	fosso terra	38°58'05.03606"N	17°02'10.92797"E	201.06	676419.768	4315204.839	163.12
1740	fosso terra	38°58'05.01429"N	17°02'10.93087"E	201.11	676419.853	4315204.169	163.16
1741	fosso terra	38°58'05.01244"N	17°02'10.75997"E	201.05	676415.741	4315204.020	163.10
1742	fosso terra	38°58'05.03278"N	17°02'10.75242"E	201.04	676415.545	4315204.643	163.09
1743	fosso terra	38°58'04.98112"N	17°02'10.28876"E	201.04	676404.422	4315202.801	163.09
1744	fosso terra	38°58'04.96252"N	17°02'10.29271"E	201.01	676404.530	4315202.230	163.07
1745	fosso terra	38°58'04.90834"N	17°02'09.80171"E	200.96	676392.750	4315200.295	163.01
1746	fosso terra	38°58'04.92783"N	17°02'09.79233"E	200.96	676392.511	4315200.891	163.01
1747	fosso terra	38°58'04.87005"N	17°02'09.28423"E	201.05	676380.322	4315198.836	163.10
1748	fosso terra	38°58'04.84854"N	17°02'09.27820"E	200.96	676380.192	4315198.170	163.01
1749	fosso terra	38°58'04.78206"N	17°02'08.64650"E	200.97	676365.034	4315195.780	163.01
1750	fosso terra	38°58'04.80150"N	17°02'08.63742"E	201.02	676364.802	4315196.375	163.07
1751	fosso terra	38°58'04.74854"N	17°02'08.09757"E	201.09	676351.846	4315194.452	163.14

Nome	Descrizione	Latitudine	Longitudine	Elevazione CF	Est	Nord	Quota
1752	fosso terra	38°58'04.72779"N	17°02'08.09156"E	201.08	676351.716	4315193.809	163.13
1753	fosso terra	38°58'04.64379"N	17°02'07.29208"E	201.16	676332.532	4315190.789	163.20
1754	fosso terra	38°58'04.65806"N	17°02'07.27971"E	201.16	676332.225	4315191.222	163.20
1755	fosso terra	38°58'04.53180"N	17°02'05.95132"E	201.28	676300.341	4315186.615	163.32
1756	fosso terra	38°58'04.51084"N	17°02'05.95154"E	201.35	676300.361	4315185.969	163.39
1757	fosso terra	38°58'04.49258"N	17°02'05.94888"E	201.76	676300.309	4315185.405	163.80
1758	fosso terra	38°58'04.54350"N	17°02'06.52894"E	201.74	676314.235	4315187.287	163.78
1759	fosso terra	38°58'04.61522"N	17°02'07.32925"E	201.70	676333.447	4315189.928	163.74
1760	fosso terra	38°58'04.71212"N	17°02'08.24947"E	201.57	676355.527	4315193.411	163.62
1761	fosso terra	38°58'04.78784"N	17°02'09.02398"E	201.55	676374.115	4315196.162	163.60
1762	fosso terra	38°58'04.88785"N	17°02'09.92118"E	201.33	676395.640	4315199.728	163.38
1763	fosso terra	38°58'04.96060"N	17°02'10.66538"E	201.58	676413.500	4315202.371	163.63
1764	fosso terra	38°58'04.96228"N	17°02'11.07484"E	201.77	676423.354	4315202.643	163.82
1765	fosso terra	38°58'04.81790"N	17°02'11.38147"E	201.71	676430.833	4315198.357	163.77
1766	fosso terra	38°58'04.61137"N	17°02'11.60760"E	201.65	676436.418	4315192.111	163.71
1767	fosso terra	38°58'04.30403"N	17°02'11.85235"E	201.43	676442.520	4315182.768	163.49
1768	fosso terra	38°58'03.95715"N	17°02'12.06988"E	201.35	676447.995	4315172.191	163.41
1769	fosso terra	38°58'03.55722"N	17°02'12.34368"E	201.55	676454.860	4315160.009	163.61
1770	fosso terra	38°58'03.05631"N	17°02'12.63952"E	201.40	676462.326	4315144.726	163.46
1771	pq	38°58'03.09584"N	17°02'12.19403"E	201.35	676451.577	4315145.705	163.41
1772	pq	38°58'03.44777"N	17°02'11.84887"E	201.44	676443.027	4315156.369	163.49
1773	pq	38°58'03.75774"N	17°02'11.57906"E	201.53	676436.319	4315165.779	163.58
1774	pq	38°58'04.08078"N	17°02'11.46895"E	201.45	676433.447	4315175.679	163.51
1775	pq	38°58'04.30213"N	17°02'11.33402"E	201.38	676430.047	4315182.431	163.43
1776	pq	38°58'04.48994"N	17°02'11.04304"E	201.48	676422.914	4315188.064	163.53
1777	pq	38°58'04.59574"N	17°02'10.74676"E	201.51	676415.710	4315191.166	163.57
1778	pq	38°58'04.46462"N	17°02'10.35755"E	201.52	676406.434	4315186.915	163.57
1779	pq	38°58'04.27194"N	17°02'09.96696"E	201.63	676397.166	4315180.764	163.68
1780	pq	38°58'03.90686"N	17°02'09.86947"E	201.59	676395.071	4315169.457	163.64
1781	pq	38°58'03.49307"N	17°02'09.92675"E	201.69	676396.735	4315156.731	163.74
1782	pq	38°58'03.39336"N	17°02'10.46294"E	201.56	676409.709	4315153.945	163.62
1783	pq	38°58'03.27977"N	17°02'11.12337"E	201.45	676425.682	4315150.799	163.51
1784	pq	38°58'03.50035"N	17°02'11.43514"E	201.43	676433.033	4315157.767	163.49
1785	pq	38°58'03.12282"N	17°02'11.79404"E	201.49	676441.931	4315146.321	163.54
1786	pq	38°58'02.60448"N	17°02'12.00646"E	201.28	676447.401	4315130.455	163.34
1787	pq	38°58'02.64156"N	17°02'11.70092"E	201.32	676440.022	4315131.434	163.38
1788	pq	38°58'02.66358"N	17°02'11.21509"E	201.37	676428.314	4315131.851	163.43
1789	pq	38°58'02.70588"N	17°02'10.79229"E	201.46	676418.109	4315132.928	163.52
1790	pq	38°58'02.69357"N	17°02'10.18359"E	201.54	676403.468	4315132.221	163.60
1791	pq	38°58'02.12501"N	17°02'10.38774"E	201.38	676408.773	4315114.802	163.44
1792	pq	38°58'02.03837"N	17°02'10.85738"E	201.40	676420.136	4315112.384	163.45
1793	pq presa idrica	38°58'02.02499"N	17°02'10.97229"E	201.35	676422.911	4315112.033	163.40
1794	pq presa idrica	38°58'02.05458"N	17°02'10.97264"E	201.45	676422.898	4315112.946	163.51
1795	pq	38°58'01.96291"N	17°02'11.17443"E	201.20	676427.818	4315110.228	163.26
1796	pq	38°58'01.76618"N	17°02'11.55749"E	201.20	676437.173	4315104.369	163.26
1797	pq	38°58'01.47207"N	17°02'11.30018"E	201.26	676431.183	4315095.164	163.32
1798	pq	38°58'01.04549"N	17°02'11.08439"E	201.31	676426.284	4315081.896	163.37
1799	pq	38°58'00.65866"N	17°02'11.23998"E	201.20	676430.295	4315070.055	163.26
1800	pq	38°58'00.33673"N	17°02'11.41858"E	201.07	676434.815	4315060.226	163.13
1801	pq	38°58'00.06136"N	17°02'11.79179"E	200.92	676443.988	4315051.937	162.98
1802	pq	38°57'59.60846"N	17°02'11.70866"E	200.92	676442.299	4315037.930	162.98
1803	pq	38°57'59.12368"N	17°02'11.33099"E	200.93	676433.544	4315022.781	163.00

Nome	Descrizione	Latitudine	Longitudine	Elevazione CF	Est	Nord	Quota
1804	pq	38°57'58.74882"N	17°02'11.13172"E	200.88	676429.006	4315011.118	162.94
1805	pq	38°57'58.49689"N	17°02'10.67359"E	200.91	676418.153	4315003.104	162.97
1806	pq	38°57'58.25712"N	17°02'10.33372"E	200.91	676410.139	4314995.529	162.97
1807	pq	38°57'58.01018"N	17°02'10.17870"E	200.80	676406.578	4314987.833	162.86
1808	pq	38°57'57.82841"N	17°02'10.14215"E	200.73	676405.824	4314982.209	162.80
1809	pq	38°57'57.65160"N	17°02'09.01272"E	200.84	676378.762	4314976.151	162.90
1810	pq	38°57'57.84465"N	17°02'09.01357"E	200.99	676378.650	4314982.103	163.05
1811	pq	38°57'58.26999"N	17°02'09.28926"E	201.06	676384.992	4314995.364	163.12
1812	pq	38°57'58.74091"N	17°02'09.66225"E	201.14	676393.644	4315010.083	163.20
1813	pq	38°57'59.19412"N	17°02'09.97238"E	201.18	676400.796	4315024.222	163.24
1814	pq	38°57'59.58954"N	17°02'10.29867"E	201.12	676408.377	4315036.588	163.18
1815	pq	38°58'00.06957"N	17°02'10.68111"E	201.06	676417.250	4315051.593	163.12
1816	pq	38°58'00.66115"N	17°02'10.60396"E	201.33	676414.986	4315069.789	163.39
1817	pq	38°58'00.53527"N	17°02'10.19622"E	201.37	676405.259	4315065.689	163.43
1818	pq	38°58'00.26078"N	17°02'09.77536"E	201.38	676395.319	4315057.000	163.43
1819	pq	38°57'59.85263"N	17°02'09.39418"E	201.24	676386.426	4315044.212	163.30
1820	pq	38°57'59.34220"N	17°02'09.03461"E	201.34	676378.124	4315028.282	163.39
1821	pq	38°57'58.99060"N	17°02'08.84807"E	201.31	676373.877	4315017.343	163.37
1822	pq	38°57'58.57202"N	17°02'08.53736"E	201.27	676366.687	4315004.271	163.33
1823	pq	38°57'58.18170"N	17°02'08.26121"E	201.23	676360.310	4314992.089	163.28
1824	pq	38°57'57.89811"N	17°02'08.15929"E	201.26	676358.052	4314983.291	163.31
1825	pq	38°57'57.66140"N	17°02'08.06229"E	201.09	676355.881	4314975.942	163.15
1826	pq	38°57'57.58582"N	17°02'07.47198"E	201.17	676341.725	4314973.294	163.22
1827	pq	38°57'57.91841"N	17°02'07.08612"E	201.37	676332.209	4314983.340	163.42
1828	pq	38°57'58.21888"N	17°02'06.83359"E	201.55	676325.924	4314992.467	163.60
1829	pq	38°57'58.61689"N	17°02'06.61498"E	201.51	676320.389	4315004.620	163.56
1830	pq	38°57'58.56781"N	17°02'06.29168"E	201.55	676312.641	4315002.933	163.60
1831	pq	38°57'58.91891"N	17°02'06.60482"E	201.53	676319.936	4315013.926	163.58
1832	pq	38°57'59.42733"N	17°02'06.69321"E	201.57	676321.713	4315029.647	163.62
1833	pq	38°57'59.31257"N	17°02'07.14160"E	201.56	676332.584	4315026.351	163.61
1834	pq	38°57'59.10027"N	17°02'07.72463"E	201.47	676346.762	4315020.119	163.52
1835	pq	38°57'58.95996"N	17°02'08.29539"E	201.38	676360.596	4315016.101	163.44
1836	pq	38°57'59.22196"N	17°02'08.40557"E	201.43	676363.067	4315024.237	163.48
1837	pq	38°57'59.54719"N	17°02'08.56510"E	201.36	676366.683	4315034.349	163.42
1838	pq	38°57'59.72077"N	17°02'08.20092"E	201.37	676357.798	4315039.505	163.42
1839	pq	38°57'59.86520"N	17°02'07.76706"E	201.49	676347.257	4315043.724	163.54
1840	pq	38°58'00.05623"N	17°02'07.14246"E	201.61	676332.092	4315049.277	163.66
1841	pq	38°58'00.68904"N	17°02'07.59960"E	201.64	676342.659	4315069.033	163.69
1842	pq	38°58'00.55044"N	17°02'08.02244"E	201.60	676352.931	4315064.987	163.65
1843	pq	38°58'00.33212"N	17°02'08.61163"E	201.57	676367.262	4315058.573	163.63
1844	pq	38°58'00.14598"N	17°02'09.19289"E	201.37	676381.380	4315053.147	163.43
1845	pq	38°58'00.79819"N	17°02'09.70294"E	201.50	676393.206	4315073.529	163.55
1846	pq	38°58'00.98413"N	17°02'09.28873"E	201.48	676383.109	4315079.039	163.54
1847	pq	38°58'01.15520"N	17°02'08.91994"E	201.49	676374.115	4315084.114	163.54
1848	pq	38°58'01.39513"N	17°02'08.37417"E	201.37	676360.814	4315091.217	163.42
1849	pq	38°58'02.15946"N	17°02'08.71555"E	201.55	676368.504	4315114.965	163.60
1850	pq	38°58'02.05580"N	17°02'09.08877"E	201.52	676377.558	4315111.970	163.57
1851	pq	38°58'02.03787"N	17°02'09.66001"E	201.45	676391.318	4315111.724	163.50
1852	pq	38°58'01.90356"N	17°02'10.12071"E	201.34	676402.499	4315107.832	163.40
1853	pq	38°58'01.71231"N	17°02'10.61750"E	201.22	676414.587	4315102.203	163.28
1854	t fosso	38°58'02.08568"N	17°02'13.13848"E	201.13	676475.004	4315115.070	163.19
1855	p fosso	38°58'02.09033"N	17°02'13.15891"E	200.71	676475.492	4315115.225	162.78

Nome	Descrizione	Latitudine	Longitudine	Elevazione CF	Est	Nord	Quota
1856	fosso terra	38°58'02.50908"N	17°02'12.95481"E	200.74	676470.291	4315128.025	162.80
1857	fosso terra	38°58'03.05314"N	17°02'12.66412"E	201.00	676462.920	4315144.641	163.06
1858	fosso terra	38°58'03.62555"N	17°02'12.32626"E	200.81	676454.394	4315162.106	162.87
1859	fosso terra	38°58'04.23016"N	17°02'11.91934"E	201.21	676444.183	4315180.527	163.26
1860	fosso terra	38°58'04.63796"N	17°02'11.62312"E	201.09	676436.773	4315192.939	163.14
1861	fosso terra	38°58'04.78974"N	17°02'11.48277"E	201.16	676433.290	4315197.543	163.22
1862	fosso terra	38°58'04.89259"N	17°02'11.36088"E	201.19	676430.286	4315200.649	163.24
1863	fosso terra	38°58'04.97589"N	17°02'11.16057"E	201.00	676425.408	4315203.109	163.05
1864	fosso terra	38°58'04.99464"N	17°02'11.03953"E	201.02	676422.482	4315203.622	163.08
1865	fosso terra sbocco tubo	38°58'05.06058"N	17°02'11.03400"E	200.95	676422.303	4315205.652	163.00
1866	fosso terra	38°58'05.02385"N	17°02'11.15856"E	201.09	676425.326	4315204.586	163.14
1867	fosso terra	38°58'04.91648"N	17°02'11.38482"E	200.99	676430.846	4315201.398	163.04
1868	fosso terra	38°58'04.64244"N	17°02'11.65769"E	201.01	676437.602	4315193.096	163.06
1869	fosso terra	38°58'04.33562"N	17°02'11.90176"E	201.10	676443.688	4315183.769	163.15
1870	fosso terra	38°58'04.00110"N	17°02'12.10903"E	201.15	676448.907	4315173.567	163.21
1871	fosso terra	38°58'03.61111"N	17°02'12.37502"E	200.88	676455.577	4315161.687	162.94
1872	fosso terra	38°58'03.24437"N	17°02'12.60795"E	200.73	676461.436	4315150.506	162.79
1873	fosso terra	38°58'03.24219"N	17°02'12.61878"E	201.50	676461.698	4315150.445	163.57
1874	fosso terra	38°58'03.61225"N	17°02'12.39552"E	201.51	676456.070	4315161.734	163.57
1875	fosso terra	38°58'04.13256"N	17°02'12.04583"E	201.51	676447.295	4315177.586	163.57
1876	fosso terra	38°58'04.56068"N	17°02'11.75423"E	201.54	676439.982	4315190.628	163.60
1877	fosso terra	38°58'04.81618"N	17°02'11.54570"E	201.48	676434.787	4315198.392	163.54
1878	fosso terra	38°58'04.95398"N	17°02'11.38371"E	201.36	676430.793	4315202.553	163.42
1879	fosso terra	38°58'05.04109"N	17°02'11.16369"E	201.45	676425.438	4315205.121	163.50
1880	fosso terra	38°58'05.07486"N	17°02'10.92989"E	201.68	676419.788	4315206.036	163.73
1882	strada	38°57'57.82121"N	17°02'16.91558"E	199.75	676568.851	4314985.634	161.83
1883	strada	38°57'58.06772"N	17°02'16.63692"E	200.98	676561.974	4314993.083	162.03
1884	strada	38°57'58.56328"N	17°02'15.76760"E	201.03	676540.710	4315007.893	162.08
1885	strada	38°57'58.33694"N	17°02'16.03217"E	200.94	676547.234	4315001.058	161.99
1886	strada	38°57'58.11255"N	17°02'16.25231"E	200.80	676552.687	4314994.258	161.85
1887	strada	38°57'57.91083"N	17°02'16.39814"E	200.75	676556.336	4314988.118	161.80
1888	strada	38°57'57.72551"N	17°02'16.41968"E	200.96	676556.982	4314982.416	162.02
1889	strada cancell	38°57'57.53156"N	17°02'16.20145"E	200.97	676551.863	4314976.320	162.02
1890	strada cancell	38°57'57.43298"N	17°02'16.29031"E	200.79	676554.070	4314973.328	161.85
1891	strada cancell	38°57'57.31572"N	17°02'16.40490"E	200.71	676556.909	4314969.775	161.76
1892	strada	38°57'57.38561"N	17°02'16.55336"E	200.73	676560.434	4314972.010	161.79
1893	strada	38°57'57.44452"N	17°02'16.70943"E	200.76	676564.149	4314973.910	161.81
1894	strada	38°57'57.25805"N	17°02'16.88549"E	200.62	676568.516	4314968.256	161.68
1895	strada	38°57'57.35172"N	17°02'17.17108"E	200.62	676575.325	4314971.297	161.67
1896	strada	38°57'57.50084"N	17°02'17.00662"E	200.69	676571.264	4314975.806	161.75
1897	strada	38°57'57.56243"N	17°02'16.99066"E	200.74	676570.837	4314977.696	161.79
1898	recinto	38°57'57.55808"N	17°02'16.18622"E	200.94	676551.479	4314977.129	161.99
1899	recinto	38°57'57.56593"N	17°02'16.19124"E	200.95	676551.594	4314977.374	162.00
1900	recinto	38°57'57.54845"N	17°02'16.20468"E	200.91	676551.930	4314976.842	161.96
1901	recinto	38°57'57.57264"N	17°02'16.26060"E	200.94	676553.259	4314977.618	161.99
1902	recinto	38°57'57.59445"N	17°02'16.24846"E	200.95	676552.951	4314978.284	162.00
1903	recinto	38°57'57.62399"N	17°02'16.31937"E	200.94	676554.638	4314979.233	161.99
1904	recinto	38°57'57.72537"N	17°02'16.32718"E	200.84	676554.756	4314982.362	161.89
1905	recinto	38°57'57.84508"N	17°02'16.29960"E	201.18	676554.009	4314986.038	162.23
1906	fosso terra	38°57'59.12765"N	17°02'14.91864"E	201.66	676519.888	4315024.835	162.71
1907	fosso terra	38°57'58.86967"N	17°02'15.22218"E	201.34	676527.371	4315017.045	162.39

Nome	Descrizione	Latitudine	Longitudine	Elevazione CF	Est	Nord	Quota
1908	fosso terra	38°57'58.72008"N	17°02'15.39298"E	201.20	676531.585	4315012.526	162.25
1909	fosso terra	38°57'58.64154"N	17°02'15.06685"E	201.18	676523.790	4315009.928	162.23
1910	fosso terra	38°57'58.60994"N	17°02'14.81269"E	201.03	676517.695	4315008.817	162.08
1911	fosso terra	38°57'58.62453"N	17°02'15.10669"E	200.93	676524.761	4315009.426	161.98
1912	fosso terra	38°57'56.98844"N	17°02'16.64757"E	200.27	676562.975	4314959.816	161.33
1913	pista	38°57'57.15867"N	17°02'16.32704"E	200.57	676555.143	4314964.891	161.62
1914	pista	38°57'57.00433"N	17°02'16.07716"E	200.60	676549.236	4314959.999	161.66
1915	pista	38°57'56.82600"N	17°02'15.70142"E	200.66	676540.315	4314954.298	161.71
1916	pista	38°57'56.63828"N	17°02'15.31155"E	200.55	676531.062	4314948.301	161.60
1917	pista	38°57'56.43189"N	17°02'14.89925"E	200.44	676521.281	4314941.716	161.49
1918	pista	38°57'56.04506"N	17°02'14.29307"E	199.25	676506.958	4314929.464	160.30
1919	pista	38°57'55.74245"N	17°02'14.00392"E	198.70	676500.207	4314919.979	159.75
1920	pista	38°57'55.37099"N	17°02'13.51610"E	198.76	676488.722	4314908.265	159.80
1921	palo enel	38°57'55.10642"N	17°02'13.21661"E	198.95	676481.697	4314899.947	160.00
1922	palo enel	38°57'55.76265"N	17°02'14.09384"E	198.55	676502.357	4314920.651	159.60
1923	recinto	38°57'55.72795"N	17°02'13.64502"E	198.35	676491.579	4314919.339	159.40
1924	recinto	38°57'55.91151"N	17°02'13.83261"E	198.20	676495.967	4314925.099	159.25
1925	recinto	38°57'56.14395"N	17°02'14.12067"E	199.51	676502.740	4314932.420	160.56
1926	recinto	38°57'56.48697"N	17°02'14.54881"E	200.36	676512.808	4314943.226	161.41
1927	recinto	38°57'56.64852"N	17°02'14.79843"E	200.56	676518.705	4314948.341	161.61
1928	casa	38°57'56.67304"N	17°02'15.56964"E	200.75	676537.249	4314949.512	161.80
1929	casa	38°57'56.87603"N	17°02'16.19803"E	200.47	676552.233	4314956.108	161.52
1930	casa	38°57'56.64362"N	17°02'16.32210"E	200.37	676555.380	4314949.010	161.42
1931	casa	38°57'56.62028"N	17°02'16.33049"E	200.28	676555.598	4314948.295	161.34
1932	casa	38°57'56.60781"N	17°02'16.29089"E	200.23	676554.653	4314947.889	161.28
1933	pq	38°57'57.57099"N	17°02'16.15460"E	201.00	676550.709	4314977.510	162.05
1934	pozzo	38°57'57.83793"N	17°02'15.88874"E	201.07	676544.126	4314985.596	162.12
1935	pozzo	38°57'57.87531"N	17°02'15.87052"E	200.99	676543.661	4314986.739	162.04
1936	pozzo	38°57'57.87142"N	17°02'15.83149"E	201.12	676542.725	4314986.598	162.17
1937	pozzo	38°57'57.87080"N	17°02'15.76758"E	201.03	676541.187	4314986.545	162.08
1938	pozzo	38°57'57.81286"N	17°02'15.77856"E	201.01	676541.491	4314984.764	162.06
1939	pozzo	38°57'57.80895"N	17°02'15.82472"E	201.00	676542.605	4314984.669	162.05
1940	pozzo	38°57'57.83339"N	17°02'15.84449"E	201.01	676543.064	4314985.433	162.06
1941	pq	38°57'57.94667"N	17°02'15.77067"E	200.96	676541.209	4314988.885	162.01
1942	pq	38°57'58.21056"N	17°02'15.63085"E	201.02	676537.662	4314996.945	162.06
1943	pq	38°57'58.42099"N	17°02'15.27588"E	201.12	676528.973	4315003.242	162.17
1944	pq	38°57'58.14004"N	17°02'15.40407"E	201.05	676532.252	4314994.649	162.10
1945	pq	38°57'57.74414"N	17°02'15.63134"E	200.90	676537.995	4314982.566	161.95
1946	pq	38°57'57.47509"N	17°02'15.79669"E	200.93	676542.161	4314974.361	161.98
1947	pq	38°57'57.40831"N	17°02'15.57209"E	200.85	676536.801	4314972.181	161.90
1948	pq	38°57'57.72084"N	17°02'15.38315"E	200.88	676532.038	4314981.714	161.92
1949	pq	38°57'58.03331"N	17°02'15.16919"E	201.02	676526.673	4314991.232	162.07
1950	pq	38°57'58.30641"N	17°02'14.96556"E	201.09	676521.584	4314999.542	162.14
1951	pq	38°57'58.24260"N	17°02'14.76710"E	201.15	676516.851	4314997.468	162.20
1952	pq	38°57'57.91860"N	17°02'14.98508"E	201.04	676522.321	4314987.597	162.09
1953	pq	38°57'57.50033"N	17°02'15.27642"E	200.87	676529.621	4314974.859	161.91
1954	pq	38°57'57.28279"N	17°02'15.41539"E	200.84	676533.116	4314968.227	161.89
1955	fosso terra	38°57'57.01908"N	17°02'15.23167"E	200.64	676528.876	4314959.998	161.69
1956	fosso terra	38°57'57.16417"N	17°02'15.49889"E	200.75	676535.208	4314964.615	161.80
1957	fosso terra	38°57'57.41315"N	17°02'15.94626"E	200.85	676545.803	4314972.532	161.90
1958	fosso terra	38°57'57.39994"N	17°02'15.96302"E	200.71	676546.216	4314972.134	161.76
1959	fosso terra	38°57'57.37860"N	17°02'15.97887"E	200.72	676546.612	4314971.484	161.77

Nome	Descrizione	Latitudine	Longitudine	Elevazione CF	Est	Nord	Quota
1960	fosso terra	38°57'57.20403"N	17°02'15.66231"E	200.51	676539.113	4314965.932	161.56
1961	fosso terra	38°57'57.22229"N	17°02'15.64764"E	200.50	676538.748	4314966.487	161.55
1962	fosso terra	38°57'57.00327"N	17°02'15.25209"E	200.33	676529.379	4314959.522	161.38
1963	fosso terra	38°57'56.97908"N	17°02'15.26466"E	200.31	676529.698	4314958.783	161.36
1964	recinto	38°57'56.95202"N	17°02'15.27323"E	200.79	676529.923	4314957.953	161.83
1965	recinto	38°57'57.13035"N	17°02'15.58260"E	200.68	676537.246	4314963.617	161.73
1966	recinto	38°57'57.31061"N	17°02'15.91453"E	200.65	676545.110	4314969.353	161.70
1967	fosso terra	38°58'00.34615"N	17°02'27.24253"E	193.87	676815.656	4315069.042	155.98
1968	fosso terra	38°58'00.36938"N	17°02'27.23613"E	193.90	676815.485	4315069.755	156.01
1969	fosso terra	38°58'00.41034"N	17°02'27.20803"E	194.67	676814.781	4315071.002	156.78
1970	fosso terra	38°58'00.31352"N	17°02'26.84963"E	194.91	676806.222	4315067.824	157.02
1971	fosso terra	38°58'00.28165"N	17°02'26.87394"E	194.15	676806.829	4315066.855	156.26
1972	fosso terra	38°58'00.25911"N	17°02'26.87878"E	194.09	676806.961	4315066.163	156.20
1973	fosso terra	38°58'00.19739"N	17°02'26.40301"E	195.11	676795.553	4315064.003	157.21
1974	fosso terra	38°58'00.16946"N	17°02'26.42447"E	194.46	676796.089	4315063.153	156.57
1975	fosso terra	38°58'00.14881"N	17°02'26.43658"E	194.38	676796.394	4315062.523	156.48
1976	fosso terra	38°57'59.87157"N	17°02'25.42672"E	195.20	676772.281	4315053.432	157.31
1977	fosso terra	38°57'59.88854"N	17°02'25.41199"E	195.27	676771.915	4315053.947	157.37
1978	fosso terra	38°57'59.92135"N	17°02'25.38765"E	195.88	676771.306	4315054.945	157.99
1979	fosso terra	38°57'59.64752"N	17°02'24.41885"E	196.21	676748.179	4315045.981	158.31
1980	fosso terra	38°57'59.62947"N	17°02'24.43541"E	195.71	676748.589	4315045.434	157.81
1981	fosso terra	38°57'59.61345"N	17°02'24.44584"E	195.62	676748.852	4315044.945	157.72
1982	pq	38°57'59.97186"N	17°02'23.92379"E	197.12	676736.040	4315055.713	159.22
1983	pq	38°58'00.14039"N	17°02'24.58664"E	196.63	676751.876	4315061.266	158.74
1984	pq	38°58'00.32714"N	17°02'25.22217"E	196.21	676767.043	4315067.366	158.32
1985	pq	38°58'00.49914"N	17°02'25.79899"E	195.90	676780.807	4315072.980	158.00
1986	pq	38°58'00.68894"N	17°02'26.29523"E	195.63	676792.619	4315079.099	157.73
1987	pq	38°58'00.84043"N	17°02'26.59662"E	195.56	676799.768	4315083.932	157.66
1988	pq	38°58'01.18618"N	17°02'26.54709"E	195.15	676798.338	4315094.564	157.26
1989	pq	38°58'01.59823"N	17°02'26.30738"E	195.10	676792.284	4315107.138	157.21
1990	pq	38°58'02.05890"N	17°02'26.02355"E	195.26	676785.134	4315121.187	157.36
1991	pq	38°58'02.50910"N	17°02'25.75967"E	195.23	676778.472	4315134.924	157.34
1992	pq	38°58'02.89841"N	17°02'25.51544"E	195.49	676772.325	4315146.795	157.59
1993	pq	38°58'03.28555"N	17°02'25.28413"E	195.95	676766.491	4315158.605	158.05
1994	pq	38°58'03.66915"N	17°02'25.04881"E	196.09	676760.563	4315170.305	158.18
1995	pq	38°58'01.57307"N	17°02'25.13302"E	196.30	676764.037	4315105.729	158.40
1996	pq	38°58'01.06360"N	17°02'25.44424"E	196.13	676771.879	4315090.191	158.23
1997	pq	38°58'00.73288"N	17°02'25.65064"E	196.01	676777.075	4315080.106	158.11
1998	pq	38°58'00.60845"N	17°02'25.71680"E	195.89	676778.754	4315076.306	158.00
1999	pq	38°58'00.62566"N	17°02'25.31597"E	196.10	676769.095	4315076.620	158.20
2000	pq	38°58'00.85764"N	17°02'25.17731"E	196.18	676765.597	4315083.697	158.29
2001	pq	38°58'01.15816"N	17°02'24.98675"E	196.34	676760.803	4315092.859	158.44
2002	pista	38°58'00.77180"N	17°02'27.29002"E	193.94	676816.504	4315082.190	156.05
2003	pista	38°58'01.06056"N	17°02'27.14434"E	194.36	676812.799	4315091.014	156.47
2004	pista	38°58'01.52920"N	17°02'26.87651"E	194.15	676806.029	4315105.317	156.26
2005	pista	38°58'01.98084"N	17°02'26.62523"E	193.63	676799.669	4315119.105	155.74
2006	pista	38°58'02.29891"N	17°02'26.47107"E	193.58	676795.739	4315128.828	155.68
2007	pista	38°58'02.81207"N	17°02'26.17254"E	194.43	676788.200	4315144.487	156.53
2008	pista	38°58'03.23525"N	17°02'25.96533"E	194.95	676782.921	4315157.422	157.05
2009	pista	38°58'03.68186"N	17°02'25.69480"E	195.32	676776.101	4315171.045	157.42
2010	pq	38°58'03.70061"N	17°02'25.82566"E	195.00	676779.238	4315171.693	157.10
2011	pq	38°58'03.37110"N	17°02'26.05653"E	194.46	676785.022	4315161.659	156.57



Nome	Descrizione	Latitudine	Longitudine	Elevazione CF	Est	Nord	Quota
2012	pq	38°58'02.97100"N	17°02'26.26227"E	193.86	676790.250	4315149.435	155.97
2013	pq	38°58'02.20241"N	17°02'26.66603"E	193.02	676800.498	4315125.958	155.12
2014	pq	38°58'01.78843"N	17°02'26.88046"E	193.37	676805.945	4315113.311	155.48
2015	pq	38°58'01.26683"N	17°02'27.23242"E	193.65	676814.776	4315097.420	155.76
2016	pq	38°58'01.07743"N	17°02'27.30989"E	193.81	676816.772	4315091.623	155.92
2017	pq	38°58'00.95128"N	17°02'27.44300"E	193.57	676820.062	4315087.806	155.68
2018	pq	38°58'00.20234"N	17°02'27.28433"E	194.92	676816.761	4315064.631	157.03
2019	pq	38°57'59.90869"N	17°02'27.50499"E	194.95	676822.275	4315055.697	157.06
2020	pq	38°57'59.49308"N	17°02'27.79484"E	194.82	676829.538	4315043.040	156.93
2021	pq	38°57'59.05216"N	17°02'28.14647"E	194.70	676838.306	4315029.637	156.81
2022	pq	38°57'58.55224"N	17°02'28.43078"E	194.51	676845.494	4315014.378	156.63
2023	pq	38°57'58.00159"N	17°02'28.77011"E	194.40	676854.041	4314997.585	156.52
2024	pq	38°57'57.54710"N	17°02'29.00416"E	194.22	676859.988	4314983.700	156.34
2025	pq	38°57'57.02757"N	17°02'29.32060"E	193.94	676867.963	4314967.854	156.06
2026	pq	38°57'56.51613"N	17°02'29.61619"E	193.58	676875.431	4314952.246	155.71
2027	pq	38°57'55.97848"N	17°02'29.87542"E	193.38	676882.042	4314935.810	155.51
2028	pq	38°57'55.61280"N	17°02'30.04525"E	193.25	676886.382	4314924.628	155.38
2029	pq	38°57'55.25354"N	17°02'30.26430"E	193.03	676891.903	4314913.671	155.16
2030	pq	38°57'54.83466"N	17°02'30.47426"E	192.45	676897.245	4314900.870	154.58
2031	pq	38°57'55.01393"N	17°02'29.42581"E	193.26	676871.887	4314905.831	155.38
2032	pq	38°57'55.38208"N	17°02'29.39540"E	193.58	676870.901	4314917.165	155.70
2033	pq	38°57'55.82011"N	17°02'29.13599"E	193.75	676864.355	4314930.529	155.87
2034	pq	38°57'56.39821"N	17°02'28.91723"E	194.02	676858.690	4314948.233	156.14
2035	pq	38°57'56.88418"N	17°02'28.57425"E	194.33	676850.099	4314963.030	156.45
2036	pq	38°57'57.39855"N	17°02'28.22742"E	194.55	676841.396	4314978.701	156.66
2037	pq	38°57'58.04518"N	17°02'27.77919"E	194.88	676830.162	4314998.394	156.99
2038	pq	38°57'58.71515"N	17°02'27.40366"E	195.12	676820.660	4315018.846	157.24
2039	pq	38°57'59.31907"N	17°02'26.98173"E	195.35	676810.088	4315037.237	157.46
2040	pq	38°57'59.73698"N	17°02'26.73109"E	195.28	676803.767	4315049.986	157.39
2041	pq	38°57'59.52148"N	17°02'26.05255"E	195.78	676787.585	4315042.976	157.89
2042	pq	38°57'59.04200"N	17°02'26.36308"E	195.69	676795.390	4315028.362	157.80
2043	pq	38°57'58.61244"N	17°02'26.38289"E	195.72	676796.164	4315015.129	157.83
2044	pq	38°57'58.23813"N	17°02'26.29546"E	195.74	676794.318	4315003.542	157.85
2045	pq	38°57'57.68695"N	17°02'25.98108"E	195.88	676787.132	4314986.381	157.99
2046	pq	38°57'57.13137"N	17°02'26.10611"E	195.67	676790.525	4314969.320	157.78
2047	pq	38°57'56.67529"N	17°02'26.44134"E	195.47	676798.909	4314955.440	157.58
2048	pq	38°57'56.22533"N	17°02'26.84491"E	195.24	676808.933	4314941.786	157.35
2049	pq	38°57'55.75154"N	17°02'27.13772"E	194.73	676816.307	4314927.337	156.85
2050	pq	38°57'55.32739"N	17°02'27.32592"E	194.46	676821.130	4314914.362	156.58
2051	pq	38°57'55.06473"N	17°02'27.99350"E	194.00	676837.379	4314906.625	156.12
2052	pq	38°57'55.20427"N	17°02'28.85552"E	193.67	676858.030	4314911.392	155.80
2053	pq	38°57'55.53762"N	17°02'29.39589"E	193.60	676870.805	4314921.960	155.72
2054	pista	38°57'55.75469"N	17°02'31.13360"E	192.57	676912.479	4314929.590	154.70
2055	pista	38°57'55.40046"N	17°02'31.45229"E	191.49	676920.394	4314918.841	153.62
2056	pista	38°57'54.98010"N	17°02'31.87590"E	190.84	676930.880	4314906.110	152.97
2057	pista	38°57'54.74904"N	17°02'32.08563"E	190.55	676936.087	4314899.100	152.68
2058	pista	38°57'54.25288"N	17°02'32.28952"E	189.35	676941.338	4314883.914	151.48
2059	pista	38°57'54.06170"N	17°02'32.36827"E	188.24	676943.365	4314878.063	150.38
2060	pista	38°57'53.80402"N	17°02'32.67884"E	187.71	676951.019	4314870.286	149.84
2061	pista	38°57'53.49718"N	17°02'33.20338"E	187.20	676963.855	4314861.110	149.34
2062	pista	38°57'53.13450"N	17°02'33.65357"E	186.89	676974.942	4314850.172	149.03
2063	pista	38°57'52.80311"N	17°02'34.18994"E	185.72	676988.080	4314840.245	147.86

Nome	Descrizione	Latitudine	Longitudine	Elevazione CF	Est	Nord	Quota
2064	pista	38°57'52.47082"N	17°02'34.63243"E	184.67	676998.960	4314830.239	146.82
2065	pista	38°57'52.42509"N	17°02'35.37722"E	181.94	677016.918	4314829.232	144.08
2066	pista	38°57'52.41899"N	17°02'35.78373"E	181.22	677026.706	4314829.263	143.37
2067	pista	38°57'52.27756"N	17°02'36.45111"E	180.08	677042.867	4314825.263	142.23
2068	pista	38°57'52.19086"N	17°02'37.10591"E	177.52	677058.687	4314822.944	139.68
2069	pista	38°57'52.19377"N	17°02'37.98651"E	174.41	677079.880	4314823.509	136.56
2070	pista	38°57'52.13967"N	17°02'38.45864"E	173.36	677091.280	4314822.097	135.51
2071	pista	38°57'51.98613"N	17°02'38.99211"E	172.85	677104.227	4314817.651	135.01
2072	pista	38°57'51.96580"N	17°02'39.78531"E	170.48	677123.332	4314817.453	132.64
2073	pista	38°57'52.04441"N	17°02'40.33855"E	168.36	677136.593	4314820.175	130.52
2074	pista	38°57'52.17571"N	17°02'40.89836"E	165.22	677149.976	4314824.526	127.38
2075	pista	38°57'52.33649"N	17°02'41.31082"E	162.24	677159.792	4314829.705	124.41
2076	pista	38°57'52.55621"N	17°02'41.84000"E	157.45	677172.376	4314836.765	119.62
2077	pista	38°57'52.69023"N	17°02'42.23614"E	153.77	677181.818	4314841.111	115.94
2078	pista	38°57'52.70162"N	17°02'42.56825"E	151.00	677189.804	4314841.641	113.17
2079	pista	38°57'52.51777"N	17°02'43.12321"E	150.12	677203.288	4314836.274	112.29
2080	pq	38°57'52.28496"N	17°02'43.38408"E	150.16	677209.728	4314829.237	112.34
2081	pq	38°57'52.07225"N	17°02'43.59582"E	150.80	677214.971	4314822.794	112.98
2082	pq	38°57'52.00139"N	17°02'43.84604"E	151.87	677221.043	4314820.745	114.05
2083	pista	38°57'52.27205"N	17°02'43.87011"E	153.92	677221.435	4314829.102	116.09
2084	pista	38°57'52.14819"N	17°02'44.41023"E	154.04	677234.520	4314825.575	116.22
2085	pista	38°57'52.09591"N	17°02'44.72464"E	152.76	677242.124	4314824.133	114.93
2086	pista	38°57'52.04860"N	17°02'45.20410"E	149.72	677253.697	4314822.934	111.89
2087	pista	38°57'52.01769"N	17°02'45.74412"E	146.53	677266.716	4314822.273	108.70
2088	pista	38°57'52.14643"N	17°02'46.42518"E	141.81	677283.019	4314826.610	103.99
2089	pista	38°57'52.18360"N	17°02'46.98836"E	139.47	677296.548	4314828.061	101.65
2090	pq	38°57'51.95902"N	17°02'47.23234"E	138.12	677302.576	4314821.269	100.30
2091	pq	38°57'51.80308"N	17°02'47.65577"E	134.72	677312.875	4314816.691	96.90
2092	pista	38°57'52.11865"N	17°02'47.68234"E	134.95	677313.296	4314826.434	97.14
2093	pista	38°57'52.25037"N	17°02'48.23827"E	130.65	677326.585	4314830.795	92.84
2094	pista	38°57'52.33718"N	17°02'48.62619"E	129.12	677335.861	4314833.681	91.31
2095	pista	38°57'52.04613"N	17°02'48.44843"E	129.25	677331.785	4314824.613	91.44
2096	pista	38°57'51.63140"N	17°02'48.26495"E	129.51	677327.656	4314811.728	91.70
2097	pista	38°57'51.57430"N	17°02'48.39062"E	129.49	677330.720	4314810.035	91.68
2098	pista	38°57'51.95454"N	17°02'48.53826"E	129.15	677334.010	4314821.838	91.34
2099	pista	38°57'52.23144"N	17°02'48.67400"E	129.34	677337.085	4314830.448	91.53
2100	pista	38°57'52.32358"N	17°02'48.79665"E	128.92	677339.974	4314833.354	91.11
2101	pista	38°57'52.30878"N	17°02'49.21878"E	128.38	677350.144	4314833.127	90.57
2102	pista	38°57'52.19507"N	17°02'49.71045"E	128.11	677362.056	4314829.887	90.30
2103	pista	38°57'52.06696"N	17°02'50.02302"E	128.21	677369.668	4314826.107	90.40
2104	pista	38°57'51.81371"N	17°02'50.39121"E	129.43	677378.706	4314818.498	91.63
2105	pista	38°57'51.52498"N	17°02'50.92347"E	130.53	677391.716	4314809.885	92.72
2106	pista	38°57'51.35872"N	17°02'51.38793"E	129.84	677403.011	4314805.010	92.04
2107	pista	38°57'51.25401"N	17°02'51.78749"E	129.18	677412.700	4314801.999	91.37
2109	ts	38°57'51.12906"N	17°02'52.19166"E	128.79	677422.515	4314798.365	90.99
2110	pq	38°57'50.70419"N	17°02'51.90840"E	131.98	677415.991	4314785.113	94.18
2111	pq	38°57'50.96811"N	17°02'51.55257"E	131.88	677407.244	4314793.057	94.08
2112	pq	38°57'50.74178"N	17°02'51.35405"E	132.28	677402.623	4314785.973	94.48
2113	pq	38°57'51.00599"N	17°02'50.94225"E	131.37	677392.528	4314793.895	93.57
2114	pq	38°57'51.31946"N	17°02'50.53454"E	130.71	677382.498	4314803.338	92.91
2115	pq	38°57'51.60717"N	17°02'50.36194"E	130.13	677378.144	4314812.115	92.32
2116	ts	38°57'51.70273"N	17°02'50.42175"E	130.12	677379.517	4314815.093	92.31

Nome	Descrizione	Latitudine	Longitudine	Elevazione CF	Est	Nord	Quota
2117	ts	38°57'51.60978"N	17°02'50.68916"E	130.64	677386.018	4314812.372	92.83
2118	ts	38°57'51.41074"N	17°02'51.01995"E	131.25	677394.118	4314806.415	93.44
2119	ts	38°57'51.27912"N	17°02'51.25021"E	131.29	677399.751	4314802.482	93.49
2120	ts	38°57'51.15067"N	17°02'51.73984"E	130.28	677411.625	4314798.787	92.48
2121	ts	38°57'51.02751"N	17°02'52.45086"E	128.69	677428.824	4314795.375	90.89
2122	ts	38°57'50.83512"N	17°02'52.78987"E	127.86	677437.116	4314789.627	90.06
2123	ts	38°57'50.72855"N	17°02'53.03260"E	127.03	677443.032	4314786.473	89.23
2124	ts	38°57'50.69665"N	17°02'53.31826"E	125.84	677449.930	4314785.644	88.05
2125	ts	38°57'50.67369"N	17°02'53.62546"E	124.82	677457.340	4314785.102	87.03
2126	ts	38°57'50.66424"N	17°02'54.13608"E	123.45	677469.636	4314785.088	85.66
2127	pq	38°57'50.54536"N	17°02'54.39186"E	121.78	677475.875	4314781.561	83.99
2128	pq	38°57'50.41250"N	17°02'54.52629"E	120.58	677479.203	4314777.538	82.79
2129	pq	38°57'50.25541"N	17°02'54.81752"E	118.10	677486.321	4314772.852	80.31
2130	pq	38°57'50.03884"N	17°02'54.80036"E	117.54	677486.058	4314766.167	79.75
2131	pq	38°57'50.01544"N	17°02'55.04597"E	116.70	677491.986	4314765.578	78.91
2132	pq	38°57'49.94989"N	17°02'54.99768"E	116.83	677490.869	4314763.531	79.04
2133	pq	38°57'49.92006"N	17°02'55.17474"E	115.16	677495.152	4314762.707	77.37
2134	pq	38°57'49.93921"N	17°02'55.18345"E	115.01	677495.348	4314763.302	77.22
2135	pq	38°57'49.81182"N	17°02'55.50999"E	113.80	677503.296	4314759.552	76.01
2136	pq	38°57'49.83018"N	17°02'55.51822"E	113.84	677503.481	4314760.122	76.05
2137	pq	38°57'49.75196"N	17°02'55.81608"E	113.41	677510.704	4314757.872	75.63
2138	pq	38°57'49.66469"N	17°02'56.14907"E	112.97	677518.779	4314755.362	75.18
2139	pq	38°57'49.83001"N	17°02'56.32872"E	114.90	677522.989	4314760.556	77.11
2140	pq	38°57'49.99089"N	17°02'55.97468"E	115.88	677514.356	4314765.324	78.09
2141	pq	38°57'50.06703"N	17°02'55.53034"E	116.31	677503.608	4314767.431	78.52
2142	pq	38°57'50.23380"N	17°02'55.32284"E	118.87	677498.498	4314772.460	80.05
2143	pq	38°57'50.48187"N	17°02'54.96602"E	121.10	677489.738	4314779.915	82.28
2144	pq	38°57'50.79735"N	17°02'55.23996"E	122.62	677496.113	4314789.789	83.80
2145	pq	38°57'50.78111"N	17°02'55.83998"E	121.98	677510.566	4314789.613	83.16
2146	pq	38°57'50.60868"N	17°02'55.76739"E	121.17	677508.938	4314784.258	82.35
2147	pq	38°57'50.57179"N	17°02'56.25655"E	120.50	677520.737	4314783.385	81.69
2148	pq	38°57'50.54682"N	17°02'56.88547"E	119.81	677535.892	4314782.956	80.99
2149	pq	38°57'50.43212"N	17°02'57.56578"E	117.74	677552.346	4314779.788	78.93
2150	pq	38°57'50.41253"N	17°02'58.02440"E	116.15	677563.398	4314779.433	77.34
2151	pq	38°57'50.34458"N	17°02'58.17024"E	115.26	677566.955	4314777.417	76.45
2152	pq	38°57'50.31045"N	17°02'58.55237"E	113.28	677576.176	4314776.572	74.48
2153	pq	38°57'50.91037"N	17°02'58.80558"E	114.62	677581.854	4314795.204	75.81
2154	pq	38°57'50.96691"N	17°02'58.35550"E	116.19	677570.982	4314796.703	77.38
2155	pq	38°57'50.95218"N	17°02'57.92662"E	117.46	677560.670	4314796.017	78.65
2156	pq	38°57'50.98796"N	17°02'57.51474"E	118.76	677550.731	4314796.897	79.94
2157	pq	38°57'50.94686"N	17°02'57.05925"E	120.18	677539.797	4314795.383	81.37
2158	pq	38°57'50.93542"N	17°02'56.57487"E	121.63	677528.147	4314794.768	82.82
2159	pq	38°57'50.87668"N	17°02'56.22448"E	122.16	677519.754	4314792.768	83.35
2160	pq	38°57'51.13739"N	17°02'55.99548"E	122.16	677514.061	4314800.681	83.35
2161	pq	38°57'51.17661"N	17°02'56.52918"E	121.13	677526.880	4314802.179	82.32
2162	pq	38°57'51.26254"N	17°02'57.11699"E	119.96	677540.968	4314805.147	81.14
2163	pq	38°57'51.39692"N	17°02'57.67833"E	118.59	677554.385	4314809.593	79.78
2164	pq	38°57'51.50982"N	17°02'58.20005"E	117.32	677566.864	4314813.357	78.51
2165	pq	38°57'51.57197"N	17°02'58.74012"E	115.70	677579.820	4314815.565	76.89
2166	pq	38°57'52.32126"N	17°02'58.27374"E	115.61	677568.075	4314838.413	76.80
2167	pq	38°57'52.24034"N	17°02'57.78518"E	116.62	677556.372	4314835.653	77.81
2168	pq	38°57'52.13592"N	17°02'57.36622"E	117.55	677546.361	4314832.207	78.73

Nome	Descrizione	Latitudine	Longitudine	Elevazione CF	Est	Nord	Quota
2169	pq	38°57'52.19992"N	17°02'56.85077"E	118.83	677533.910	4314833.901	80.01
2170	pq	38°57'52.10720"N	17°02'56.54898"E	120.26	677526.711	4314830.879	81.44
2171	pq	38°57'52.19775"N	17°02'55.93707"E	122.01	677511.920	4314833.340	83.19
2172	pq	38°57'52.07162"N	17°02'55.63228"E	123.46	677504.672	4314829.286	84.64
2173	pq	38°57'51.96585"N	17°02'55.19125"E	123.98	677494.130	4314825.787	86.19
2174	pq	38°57'51.65237"N	17°02'54.61866"E	125.09	677480.566	4314815.812	87.30
2175	pq	38°57'51.55199"N	17°02'54.18105"E	125.88	677470.103	4314812.481	88.09
2176	pq	38°57'51.46526"N	17°02'53.77107"E	126.81	677460.296	4314809.585	89.01
2177	pq	38°57'51.37846"N	17°02'53.35525"E	127.90	677450.348	4314806.684	90.10
2178	pq	38°57'51.59510"N	17°02'53.19857"E	129.54	677446.426	4314813.278	91.74
2179	pq	38°57'51.78208"N	17°02'53.04970"E	130.70	677442.714	4314818.962	92.90
2180	pq	38°57'52.06300"N	17°02'53.53074"E	129.30	677454.097	4314827.883	91.51
2181	pq	38°57'52.33146"N	17°02'54.24148"E	126.74	677471.017	4314836.544	88.95
2182	pq	38°57'52.52145"N	17°02'54.72408"E	124.16	677482.501	4314842.662	86.37
2183	pq	38°57'52.71117"N	17°02'55.20774"E	121.71	677494.010	4314848.773	83.91
2184	pq	38°57'52.89202"N	17°02'55.60095"E	120.36	677503.349	4314854.561	82.57
2185	recinto	38°57'53.15834"N	17°02'55.31749"E	120.34	677496.342	4314862.618	82.54
2186	recinto	38°57'52.88333"N	17°02'54.72322"E	122.14	677482.229	4314853.818	84.34
2187	recinto	38°57'52.63936"N	17°02'54.21100"E	125.40	677470.070	4314846.020	87.61
2188	recinto	38°57'52.43510"N	17°02'53.79700"E	128.18	677460.247	4314839.498	90.38
2189	recinto	38°57'52.20395"N	17°02'53.31540"E	129.72	677448.816	4314832.112	91.92
2190	recinto	38°57'52.02279"N	17°02'52.88224"E	131.22	677438.516	4314826.292	93.42
2191	recinto	38°57'51.84480"N	17°02'52.44493"E	132.72	677428.114	4314820.568	94.92
2192	recinto	38°57'51.83021"N	17°02'52.33922"E	132.95	677425.580	4314820.061	95.15
2193	recinto	38°57'51.88616"N	17°02'51.91020"E	133.49	677415.215	4314821.554	95.68
2194	ts	38°57'51.81585"N	17°02'51.91731"E	133.74	677415.435	4314819.390	95.94
2195	ts	38°57'51.74069"N	17°02'51.96014"E	133.48	677416.518	4314817.096	95.68
2196	ps	38°57'51.47800"N	17°02'51.91179"E	130.66	677415.536	4314808.971	92.86
2197	ps	38°57'51.69727"N	17°02'51.80144"E	131.56	677412.729	4314815.671	93.76
2198	recinto	38°57'51.91557"N	17°02'51.76422"E	132.40	677411.681	4314822.381	94.60
2199	recinto	38°57'52.02943"N	17°02'51.33984"E	132.31	677401.388	4314825.662	94.50
2200	recinto	38°57'52.18254"N	17°02'50.81213"E	131.02	677388.581	4314830.097	93.22
2201	recinto	38°57'52.24384"N	17°02'50.55232"E	130.01	677382.285	4314831.846	92.20
2202	ts	38°57'52.62566"N	17°02'50.69526"E	127.91	677385.461	4314843.695	90.10
2203	ts	38°57'52.63973"N	17°02'51.04878"E	128.10	677393.960	4314844.320	90.29
2204	pq	38°57'52.43139"N	17°02'51.07762"E	129.67	677394.798	4314837.912	91.87
2205	pq	38°57'52.33403"N	17°02'51.53866"E	130.44	677405.962	4314835.160	92.63
2206	pq	38°57'52.22987"N	17°02'52.04914"E	131.28	677418.321	4314832.225	93.47
2207	pq	38°57'52.25878"N	17°02'52.44064"E	130.57	677427.724	4314833.328	92.77
2208	pq	38°57'52.37753"N	17°02'52.80539"E	129.58	677436.420	4314837.187	91.78
2209	pq	38°57'52.50821"N	17°02'53.13960"E	128.22	677444.374	4314841.396	90.42
2210	pq	38°57'52.68024"N	17°02'53.39233"E	127.08	677450.338	4314846.837	89.28
2211	pq	38°57'52.89343"N	17°02'53.75445"E	124.76	677458.905	4314853.605	86.96
2212	pq	38°57'53.15784"N	17°02'54.25027"E	122.31	677470.656	4314862.025	84.51
2213	pq	38°57'53.37190"N	17°02'54.64651"E	120.79	677480.044	4314868.839	83.00
2214	pq	38°57'53.30574"N	17°02'54.12566"E	121.77	677467.554	4314866.517	83.97
2215	pq	38°57'53.36039"N	17°02'53.78082"E	122.21	677459.216	4314868.015	84.42
2216	pq	38°57'53.39826"N	17°02'53.34999"E	122.56	677448.821	4314868.950	84.76
2217	pq	38°57'53.33792"N	17°02'52.74540"E	123.05	677434.311	4314866.762	85.24
2218	pq	38°57'53.38251"N	17°02'52.14948"E	122.57	677419.937	4314867.815	84.77
2219	pq	38°57'53.35797"N	17°02'51.95873"E	122.71	677415.363	4314866.955	84.90
2220	pq	38°57'53.16426"N	17°02'52.03571"E	123.76	677417.350	4314861.025	85.96

Nome	Descrizione	Latitudine	Longitudine	Elevazione CF	Est	Nord	Quota
2221	pq	38°57'53.16444"N	17°02'51.56259"E	123.60	677405.963	4314860.774	85.80
2222	pq	38°57'53.33248"N	17°02'51.37259"E	122.54	677401.273	4314865.852	84.74
2223	pq	38°57'53.32234"N	17°02'51.01241"E	122.42	677392.611	4314865.344	84.61
2224	pq	38°57'53.09065"N	17°02'51.07665"E	123.84	677394.318	4314858.236	86.03
2225	ts	38°57'52.65887"N	17°02'51.22170"E	127.86	677398.108	4314845.003	90.06
2226	ts	38°57'52.69805"N	17°02'51.72492"E	127.85	677410.193	4314846.484	90.04
2227	ts	38°57'52.75350"N	17°02'52.05905"E	127.15	677418.197	4314848.374	89.35
2228	pq	38°57'52.76602"N	17°02'52.43244"E	126.74	677427.175	4314848.962	88.94
2229	pq	38°57'52.80877"N	17°02'52.86942"E	126.49	677437.663	4314850.516	88.69
2230	pq	38°57'52.77331"N	17°02'53.27370"E	126.53	677447.418	4314849.642	88.73
2231	pq	38°57'52.96194"N	17°02'53.25121"E	124.61	677446.746	4314855.445	86.81
2232	pq	38°57'53.01998"N	17°02'52.90198"E	124.38	677438.300	4314857.045	86.58
2233	ps	38°57'53.12441"N	17°02'54.99564"E	120.92	677488.619	4314861.398	83.12
2234	ps	38°57'53.00221"N	17°02'54.74187"E	121.50	677482.596	4314857.493	83.70
2235	ps	38°57'52.70768"N	17°02'54.16378"E	124.53	677468.886	4314848.100	86.74
2236	ps	38°57'52.55805"N	17°02'53.83930"E	126.90	677461.180	4314843.312	89.10
2237	ps	38°57'52.18150"N	17°02'53.05384"E	130.23	677442.536	4314831.278	92.43
2238	ps	38°57'51.93699"N	17°02'52.38365"E	132.13	677426.575	4314823.377	94.33
2239	ps	38°57'51.94089"N	17°02'52.14275"E	132.32	677420.774	4314823.367	94.52
2240	ps	38°57'52.05435"N	17°02'51.68452"E	131.77	677409.667	4314826.617	93.97
2241	ps	38°57'52.22219"N	17°02'51.02657"E	130.35	677393.715	4314831.435	92.54
2242	ps	38°57'52.30247"N	17°02'50.69652"E	129.39	677385.715	4314833.732	91.59
2244	ps	38°57'53.54203"N	17°02'51.11162"E	121.03	677394.847	4314872.171	83.22
2245	ps	38°57'53.73363"N	17°02'51.49368"E	119.83	677403.910	4314878.285	82.03
2246	ps	38°57'53.86806"N	17°02'51.81693"E	119.38	677411.597	4314882.604	81.58
2247	ps	38°57'53.91957"N	17°02'52.34511"E	119.60	677424.273	4314884.478	81.79
2248	ps	38°57'53.89603"N	17°02'52.70089"E	120.10	677432.853	4314883.945	82.30
2249	ps	38°57'53.79373"N	17°02'53.25111"E	121.00	677446.167	4314881.088	83.20
2250	ps	38°57'53.62899"N	17°02'53.92711"E	120.85	677462.551	4314876.376	83.06
2251	ps	38°57'52.42418"N	17°02'56.33223"E	119.04	677521.274	4314840.534	81.25
2252	ps	38°57'51.38460"N	17°02'55.42996"E	122.11	677500.279	4314807.996	84.32
2253	ps	38°57'51.52383"N	17°02'56.29224"E	120.38	677520.936	4314812.756	82.59
2254	ps	38°57'51.81270"N	17°02'57.28342"E	118.05	677544.592	4314822.198	80.26
2255	ps	38°57'51.74435"N	17°02'58.02842"E	116.29	677562.571	4314820.494	78.50
2256	ps	38°57'51.80366"N	17°02'58.64936"E	114.72	677577.474	4314822.659	76.94
2257	pista	38°57'51.36902"N	17°02'58.99800"E	114.03	677586.167	4314809.448	76.25
2258	pista	38°57'51.45376"N	17°02'58.96318"E	113.99	677585.270	4314812.042	76.21
2259	ts	38°57'51.48817"N	17°02'58.96042"E	114.38	677585.180	4314813.101	76.60
2260	ts	38°57'51.53990"N	17°02'58.92842"E	114.54	677584.374	4314814.678	76.76
2261	ts	38°57'51.49113"N	17°02'58.39280"E	116.15	677571.516	4314812.885	78.36
2262	ts	38°57'51.42815"N	17°02'58.38423"E	116.26	677571.354	4314810.939	78.47
2263	pista	38°57'51.37176"N	17°02'58.35576"E	115.69	677570.708	4314809.185	77.91
2264	pista	38°57'51.28732"N	17°02'58.32961"E	115.73	677570.137	4314806.567	77.95
2265	pista	38°57'51.15502"N	17°02'57.59442"E	117.77	677552.534	4314802.090	79.99
2266	pista	38°57'51.22611"N	17°02'57.50978"E	118.00	677550.447	4314804.236	80.22
2267	ts	38°57'51.26647"N	17°02'57.46723"E	118.29	677549.395	4314805.457	80.50
2268	ts	38°57'51.29987"N	17°02'57.43691"E	118.38	677548.642	4314806.471	80.60
2269	ts	38°57'51.12411"N	17°02'56.55267"E	120.44	677527.481	4314800.573	82.65
2270	ts	38°57'51.08915"N	17°02'56.55607"E	120.61	677527.588	4314799.497	82.83
2272	pista	38°57'51.05240"N	17°02'56.55653"E	120.27	677527.624	4314798.365	82.48
2273	pista	38°57'50.97421"N	17°02'56.55484"E	120.37	677527.638	4314795.953	82.58
2274	pista	38°57'50.88700"N	17°02'56.04737"E	121.40	677515.484	4314792.990	83.62

Nome	Descrizione	Latitudine	Longitudine	Elevazione CF	Est	Nord	Quota
2275	pista	38°57'50.98532"N	17°02'56.02037"E	121.44	677514.766	4314796.006	83.65
2276	pista	38°57'50.97923"N	17°02'55.50559"E	121.97	677502.380	4314795.540	84.18
2277	pista	38°57'50.88056"N	17°02'55.48384"E	121.89	677501.925	4314792.486	84.10
2278	pista	38°57'50.82391"N	17°02'54.84656"E	122.26	677486.626	4314790.395	84.46
2279	pista	38°57'50.96727"N	17°02'54.80471"E	122.51	677485.519	4314794.792	84.72
2280	pq	38°57'50.60402"N	17°02'54.77743"E	121.00	677485.115	4314783.578	83.20
2281	pq	38°57'50.14477"N	17°02'55.09547"E	117.08	677493.088	4314769.592	79.29
2282	pq	38°57'49.90122"N	17°02'54.98004"E	117.26	677490.478	4314762.021	79.47
2283	pq	38°57'49.78196"N	17°02'55.32729"E	115.69	677498.919	4314758.533	77.90
2284	pq	38°57'50.02590"N	17°02'56.83321"E	116.54	677534.995	4314766.868	78.75
2285	pq	38°57'50.37286"N	17°02'56.58492"E	118.49	677528.779	4314777.430	80.71
2286	pq	38°57'49.93610"N	17°02'57.33698"E	116.30	677547.183	4314764.373	78.51
2287	pq	38°57'49.93696"N	17°02'57.99801"E	114.58	677563.092	4314764.757	76.80
2288	pq	38°57'49.64591"N	17°02'56.08064"E	112.79	677517.145	4314754.746	75.00
2289	pq	38°57'49.47188"N	17°02'55.37787"E	115.84	677500.351	4314749.000	78.06
2290	pq	38°57'49.75412"N	17°02'54.54095"E	123.39	677480.012	4314757.249	82.07
2291	pq	38°57'50.22559"N	17°02'53.57516"E	127.05	677456.440	4314771.261	85.73
2292	pq	38°57'50.35931"N	17°02'52.89531"E	131.00	677439.984	4314775.015	89.67
2293	pq	38°57'51.21883"N	17°02'54.71443"E	123.50	677483.172	4314802.498	85.55
2294	pq	38°57'51.53544"N	17°02'55.40523"E	122.76	677499.579	4314812.633	84.81
2295	pq	38°57'52.28899"N	17°02'55.23105"E	123.98	677494.864	4314835.770	86.02
2296	pq	38°57'51.92258"N	17°02'54.69626"E	125.70	677482.247	4314824.184	87.75
2297	pq	38°57'52.03457"N	17°02'54.17036"E	127.32	677469.511	4314827.352	89.36
2298	pq	38°57'51.75662"N	17°02'54.07301"E	127.30	677467.361	4314818.731	89.34
2299	pq	38°57'51.67978"N	17°02'53.60821"E	128.58	677456.227	4314816.110	90.62
2300	ts	38°57'51.02458"N	17°02'55.57690"E	122.07	677504.065	4314796.977	84.12
2301	ts	38°57'51.01819"N	17°02'55.17030"E	122.52	677494.283	4314796.560	84.57
2302	ts	38°57'51.01046"N	17°02'54.69647"E	123.58	677482.884	4314796.065	85.63
2303	ts	38°57'50.95553"N	17°02'54.17197"E	124.73	677470.298	4314794.087	86.77
2304	ts	38°57'50.91255"N	17°02'53.69957"E	125.72	677458.958	4314792.506	87.77
2305	ts	38°57'50.94439"N	17°02'53.31668"E	126.83	677449.720	4314793.281	88.87
2306	ts	38°57'51.09511"N	17°02'52.88446"E	128.14	677439.213	4314797.693	90.18
2307	ts	38°57'51.28429"N	17°02'52.57282"E	129.92	677431.581	4314803.357	91.96
2308	ts	38°57'51.44185"N	17°02'52.35316"E	131.60	677426.185	4314808.096	93.64
2309	ts	38°57'51.50760"N	17°02'52.15937"E	132.71	677421.475	4314810.018	94.75
2310	ts	38°57'51.59806"N	17°02'51.66235"E	130.91	677409.450	4314812.538	92.95
2311	ts	38°57'51.65348"N	17°02'51.33367"E	131.46	677401.500	4314814.068	93.49
2312	ts	38°57'51.75934"N	17°02'51.03268"E	131.85	677394.183	4314817.169	93.89
2313	pista	38°57'51.54952"N	17°02'51.12866"E	130.37	677396.638	4314810.752	92.40
2316	pista	38°57'51.37973"N	17°02'51.67323"E	129.55	677409.863	4314805.813	91.59
2317	pista	38°57'51.27149"N	17°02'52.10418"E	128.90	677420.310	4314802.709	90.94
2318	pista	38°57'51.17998"N	17°02'52.10482"E	128.73	677420.389	4314799.888	90.77
2319	pista	38°57'51.03720"N	17°02'52.54898"E	127.30	677431.178	4314795.727	89.34
2320	pista	38°57'51.11077"N	17°02'52.58079"E	127.58	677431.893	4314798.012	89.62
2321	pista	38°57'50.97946"N	17°02'52.84872"E	126.63	677438.433	4314794.109	88.68
2322	pista	38°57'50.92032"N	17°02'52.78091"E	126.76	677436.842	4314792.249	88.81
2323	pista	38°57'50.77447"N	17°02'53.04741"E	126.02	677443.357	4314787.897	88.06
2324	pista	38°57'50.83161"N	17°02'53.10121"E	125.64	677444.612	4314789.687	87.69
2325	pista	38°57'50.79623"N	17°02'53.50026"E	124.43	677454.241	4314788.812	86.47
2326	pista	38°57'50.70352"N	17°02'53.53493"E	124.53	677455.140	4314785.973	86.57
2327	pista	38°57'50.72989"N	17°02'54.08871"E	123.21	677468.451	4314787.086	85.25
2328	pista	38°57'50.81908"N	17°02'54.12176"E	123.03	677469.184	4314789.854	85.08

Nome	Descrizione	Latitudine	Longitudine	Elevazione CF	Est	Nord	Quota
2329	pista	38°57'51.69910"N	17°02'50.79923"E	130.16	677388.606	4314815.186	92.36
2330	pista	38°57'52.06044"N	17°02'50.24171"E	128.70	677374.936	4314826.024	90.89
2332	pista	38°57'52.28713"N	17°02'49.83981"E	128.20	677365.106	4314832.795	90.39
2333	pista	38°57'52.39651"N	17°02'49.43935"E	128.33	677355.392	4314835.951	90.52
2334	pq	38°57'52.22755"N	17°02'49.23575"E	128.14	677350.609	4314830.631	90.33
2335	pq	38°57'51.92405"N	17°02'49.16240"E	126.39	677349.053	4314821.235	88.58
2336	pq	38°57'51.81129"N	17°02'48.87273"E	126.88	677342.160	4314817.602	89.07
2337	pq	38°57'51.59832"N	17°02'48.80205"E	126.74	677340.606	4314810.998	88.93
2338	pq	38°57'51.47803"N	17°02'49.07177"E	124.62	677347.181	4314807.436	86.81
2339	pq	38°57'51.58718"N	17°02'49.38504"E	124.43	677354.646	4314810.970	86.62
2340	pq	38°57'51.81641"N	17°02'49.33216"E	125.41	677353.214	4314818.009	87.60
2341	pq	38°57'51.88205"N	17°02'49.48536"E	125.79	677356.856	4314820.115	87.98
2342	pq	38°57'51.88959"N	17°02'49.59111"E	126.78	677359.396	4314820.405	88.97
2343	pq	38°57'51.55258"N	17°02'49.91286"E	128.02	677367.373	4314810.189	90.21
2344	ts	38°57'52.28580"N	17°02'49.09278"E	129.16	677347.127	4314832.350	91.35
2345	ts	38°57'52.28104"N	17°02'48.85842"E	129.99	677341.490	4314832.076	92.18
2346	ts	38°57'52.18652"N	17°02'48.73319"E	130.35	677338.541	4314829.095	92.54
2347	ts	38°57'52.06695"N	17°02'48.71352"E	129.87	677338.151	4314825.398	92.06
2348	ts	38°57'52.14397"N	17°02'48.88878"E	129.50	677342.316	4314827.867	91.69
2349	pista	38°57'52.44890"N	17°02'48.72117"E	129.20	677338.070	4314837.177	91.39
2350	pista	38°57'52.44322"N	17°02'48.26069"E	130.85	677326.991	4314836.753	93.03
2351	pista	38°57'52.43673"N	17°02'47.77791"E	133.34	677315.376	4314836.292	95.52
2352	ps	38°57'52.42844"N	17°02'47.42484"E	136.14	677306.883	4314835.845	98.32
2353	recinto	38°57'52.51547"N	17°02'47.45787"E	136.86	677307.618	4314838.546	99.04
2354	pq	38°57'52.59556"N	17°02'47.38368"E	136.25	677305.777	4314840.975	98.43
2355	pq	38°57'52.74147"N	17°02'47.39178"E	136.29	677305.871	4314845.478	98.47
2356	pq	38°57'52.72893"N	17°02'47.08095"E	138.65	677298.398	4314844.923	100.83
2357	pq	38°57'52.58572"N	17°02'47.07104"E	138.61	677298.259	4314840.503	100.79
2358	pq recinto	38°57'52.50366"N	17°02'46.92130"E	139.89	677294.712	4314837.892	102.07
2360	pq	38°57'52.58491"N	17°02'46.41094"E	143.72	677282.372	4314840.121	105.90
2361	pq	38°57'52.81200"N	17°02'46.33687"E	144.46	677280.432	4314847.082	106.64
2362	pq	38°57'52.60189"N	17°02'45.73267"E	149.10	677266.035	4314840.277	111.28
2363	pq	38°57'52.85015"N	17°02'45.58037"E	149.41	677262.198	4314847.849	111.58
2364	pq	38°57'52.41002"N	17°02'45.60939"E	150.43	677263.201	4314834.296	112.61
2365	pq	38°57'52.44818"N	17°02'45.81973"E	149.38	677268.237	4314835.586	111.56
2366	ps	38°57'52.35052"N	17°02'46.30590"E	142.61	677280.006	4314832.838	104.79
2367	ps	38°57'52.33063"N	17°02'46.08416"E	144.54	677274.683	4314832.105	106.72
2368	ps	38°57'52.30899"N	17°02'45.83535"E	146.92	677268.710	4314831.303	109.09
2369	ts	38°57'52.20462"N	17°02'45.86100"E	146.76	677269.399	4314828.099	108.94
2370	ts	38°57'52.16884"N	17°02'45.46207"E	149.31	677259.822	4314826.781	111.49
2371	ps	38°57'52.29277"N	17°02'45.42426"E	149.80	677258.826	4314830.581	111.98
2372	ps	38°57'52.27321"N	17°02'45.07533"E	151.53	677250.442	4314829.789	113.71
2373	ts	38°57'52.21681"N	17°02'45.01417"E	151.69	677249.009	4314828.017	113.86
2374	ps	38°57'52.25917"N	17°02'44.74935"E	152.86	677242.606	4314829.180	115.03
2375	pq	38°57'52.33566"N	17°02'44.79159"E	153.79	677243.569	4314831.561	115.96
2376	recinto	38°57'52.49714"N	17°02'44.92152"E	153.81	677246.585	4314836.609	115.99
2377	recinto	38°57'52.58220"N	17°02'44.43389"E	154.07	677234.789	4314838.968	116.25
2378	recinto	38°57'52.64660"N	17°02'44.13280"E	154.47	677227.498	4314840.791	116.65
2379	ts	38°57'52.30068"N	17°02'44.50832"E	154.40	677236.776	4314830.329	116.58
2380	ts	38°57'52.38780"N	17°02'44.08564"E	155.11	677226.542	4314832.787	117.29
2381	ts	38°57'52.56115"N	17°02'43.70191"E	155.04	677217.186	4314837.924	117.21
2382	ts	38°57'52.67735"N	17°02'43.58989"E	154.97	677214.410	4314841.445	117.14

Nome	Descrizione	Latitudine	Longitudine	Elevazione CF	Est	Nord	Quota
2383	recinto	38°57'52.77600"N	17°02'43.62355"E	154.66	677215.152	4314844.505	116.83
2384	ts	38°57'52.93784"N	17°02'43.78235"E	153.65	677218.861	4314849.580	115.82
2385	ts	38°57'53.09254"N	17°02'43.86864"E	152.21	677220.831	4314854.396	114.39
2386	pq	38°57'53.01304"N	17°02'43.95321"E	152.15	677222.922	4314851.991	114.32
2387	pq	38°57'52.75438"N	17°02'44.17173"E	153.51	677228.360	4314844.135	115.69
2388	pq	38°57'52.61349"N	17°02'44.72340"E	153.00	677241.736	4314840.089	115.17
2389	pq	38°57'52.60667"N	17°02'45.34114"E	151.39	677256.609	4314840.213	113.57
2390	pq	38°57'52.98237"N	17°02'45.23461"E	150.07	677253.784	4314851.738	112.25
2391	pq	38°57'53.03481"N	17°02'44.61585"E	151.11	677238.855	4314853.020	113.28
2392	pq	38°57'53.08226"N	17°02'44.07464"E	151.70	677225.796	4314854.190	113.87
2393	ps	38°57'53.16760"N	17°02'43.53429"E	148.07	677212.732	4314856.530	110.24
2394	ps	38°57'52.81527"N	17°02'43.36203"E	149.53	677208.830	4314845.574	111.70
2395	ps	38°57'52.83619"N	17°02'43.20877"E	149.28	677205.127	4314846.136	111.45
2396	ps	38°57'52.98804"N	17°02'43.06109"E	149.42	677201.467	4314850.738	111.59
2397	ps	38°57'53.11767"N	17°02'42.84239"E	149.43	677196.114	4314854.616	111.60
2398	pista	38°57'52.66639"N	17°02'43.13604"E	150.49	677203.494	4314840.862	112.66
2399	pista	38°57'52.83262"N	17°02'42.83838"E	150.97	677196.215	4314845.826	113.14
2400	pista	38°57'52.90180"N	17°02'42.55547"E	151.77	677189.357	4314847.806	113.94
2401	pista	38°57'52.88934"N	17°02'42.41084"E	152.01	677185.885	4314847.344	114.17
2402	pista	38°57'52.83682"N	17°02'42.22824"E	153.41	677181.526	4314845.626	115.58
2403	ts	38°57'53.02786"N	17°02'42.52190"E	152.35	677188.462	4314851.674	114.52
2404	ts	38°57'53.23651"N	17°02'42.37826"E	155.23	677184.860	4314858.029	117.39
2405	ts	38°57'53.08890"N	17°02'42.11213"E	157.96	677178.557	4314853.335	120.13
2406	ts recinto	38°57'52.99404"N	17°02'42.09650"E	158.80	677178.247	4314850.402	120.97
2407	ts recinto	38°57'52.82202"N	17°02'41.64910"E	160.88	677167.598	4314844.857	123.04
2408	pq	38°57'53.07487"N	17°02'41.44110"E	160.88	677162.416	4314852.539	123.05
2409	pq	38°57'52.93173"N	17°02'40.74849"E	164.49	677145.845	4314847.752	126.65
2410	pq	38°57'52.56438"N	17°02'40.86019"E	165.68	677148.788	4314836.487	127.84
2411	ts	38°57'52.48444"N	17°02'40.92214"E	166.22	677150.335	4314834.056	128.38
2412	ts	38°57'52.41461"N	17°02'40.70461"E	167.07	677145.147	4314831.786	129.23
2413	ts	38°57'52.35923"N	17°02'40.00182"E	169.91	677128.270	4314829.699	132.07
2414	pq	38°57'52.48743"N	17°02'39.91465"E	169.29	677126.084	4314833.604	131.45
2415	pq	38°57'52.83723"N	17°02'39.73077"E	169.08	677121.416	4314844.289	131.24
2416	pq	38°57'52.90614"N	17°02'39.10296"E	170.71	677106.258	4314846.074	132.87
2417	pq	38°57'52.91939"N	17°02'38.33218"E	173.13	677087.697	4314846.066	135.29
2418	pq	38°57'52.96908"N	17°02'37.36370"E	176.11	677064.353	4314847.075	138.26
2419	pq	38°57'53.17789"N	17°02'36.48304"E	177.83	677043.012	4314853.037	139.98
2420	pq	38°57'53.38105"N	17°02'35.71426"E	179.06	677024.368	4314858.885	141.20
2421	pq	38°57'53.66629"N	17°02'35.19523"E	179.43	677011.679	4314867.399	141.57
2422	pq	38°57'54.06099"N	17°02'34.63185"E	180.18	676997.846	4314879.263	142.32
2423	pq	38°57'54.47086"N	17°02'34.07222"E	181.61	676984.094	4314891.596	143.75
2424	pq	38°57'54.94652"N	17°02'33.53212"E	183.08	676970.765	4314905.969	145.22
2425	pq	38°57'55.22980"N	17°02'33.17564"E	184.02	676961.990	4314914.510	146.16
2426	pq	38°57'55.96924"N	17°02'32.57912"E	185.72	676947.121	4314936.984	147.85
2427	ps	38°57'55.62620"N	17°02'32.22397"E	187.92	676938.811	4314926.217	150.05
2428	ps	38°57'55.41953"N	17°02'32.51122"E	186.11	676945.867	4314920.001	148.24
2429	ps	38°57'55.02379"N	17°02'32.95872"E	184.83	676956.911	4314908.042	146.96
2430	recinto	38°57'54.95066"N	17°02'32.92613"E	185.22	676956.178	4314905.770	147.35
2431	recinto	38°57'54.60264"N	17°02'33.23364"E	185.22	676963.819	4314895.206	147.36
2432	ps	38°57'54.65888"N	17°02'33.33928"E	183.98	676966.323	4314896.997	146.11
2433	ps	38°57'54.20168"N	17°02'33.84277"E	182.66	676978.757	4314883.174	144.80
2434	recinto	38°57'54.08910"N	17°02'33.74100"E	184.17	676976.386	4314879.648	146.31



Nome	Descrizione	Latitudine	Longitudine	Elevazione CF	Est	Nord	Quota
2435	recinto	38°57'53.88577"N	17°02'34.06639"E	183.38	676984.358	4314873.556	145.52
2436	ps	38°57'53.82623"N	17°02'34.41060"E	181.57	676992.684	4314871.906	143.71
2437	ps	38°57'53.66052"N	17°02'34.54911"E	181.46	676996.132	4314866.872	143.61
2438	recinto	38°57'53.57528"N	17°02'34.48615"E	182.73	676994.676	4314864.210	144.87
2439	recinto	38°57'53.39743"N	17°02'35.02505"E	181.35	677007.769	4314859.018	143.49
2440	ps	38°57'53.44551"N	17°02'35.06697"E	180.47	677008.745	4314860.523	142.61
2441	ps	38°57'53.19336"N	17°02'35.62093"E	179.56	677022.252	4314853.048	141.70
2442	recinto	38°57'53.14197"N	17°02'35.63179"E	180.25	677022.549	4314851.470	142.40
2443	recinto	38°57'52.91914"N	17°02'36.17882"E	179.69	677035.869	4314844.896	141.84
2444	ps	38°57'52.95024"N	17°02'36.25630"E	178.94	677037.713	4314845.896	141.09
2445	ps	38°57'52.83156"N	17°02'36.61250"E	178.54	677046.368	4314842.430	140.69
2446	recinto	38°57'52.80625"N	17°02'36.52598"E	179.45	677044.303	4314841.603	141.60
2447	recinto	38°57'52.62100"N	17°02'36.98610"E	179.49	677055.506	4314836.140	141.64
2448	recinto	38°57'52.53064"N	17°02'37.24116"E	179.42	677061.707	4314833.492	141.57
2449	ps	38°57'52.64943"N	17°02'37.26066"E	177.34	677062.094	4314837.165	139.49
2450	ps	38°57'52.49715"N	17°02'38.13083"E	174.83	677083.143	4314832.940	136.99
2451	recinto	38°57'52.41158"N	17°02'38.29181"E	174.74	677087.077	4314830.389	136.89
2452	pista	38°57'52.29209"N	17°02'38.17358"E	174.18	677084.314	4314826.641	136.33
2453	ts	38°57'52.30294"N	17°02'38.07178"E	174.64	677081.856	4314826.921	136.79
2454	ts	38°57'52.33408"N	17°02'37.63481"E	176.84	677071.318	4314827.645	138.99
2455	ts	38°57'52.36255"N	17°02'37.20828"E	179.22	677061.032	4314828.292	141.38
2456	ts	38°57'52.39324"N	17°02'37.05494"E	179.19	677057.320	4314829.156	141.34
2457	ts	38°57'52.43757"N	17°02'36.63728"E	180.39	677047.237	4314830.297	142.54
2458	ts	38°57'52.55176"N	17°02'36.19240"E	181.62	677036.450	4314833.577	143.77
2459	pq	38°57'52.66835"N	17°02'36.15877"E	182.02	677035.560	4314837.153	144.17
2460	ts	38°57'52.62777"N	17°02'35.68151"E	182.04	677024.101	4314835.644	144.19
2461	pq	38°57'52.82411"N	17°02'35.63117"E	181.20	677022.754	4314841.670	143.35
2462	pq	38°57'52.85309"N	17°02'35.52279"E	181.47	677020.125	4314842.505	143.61
2463	pq	38°57'52.58133"N	17°02'35.43752"E	182.09	677018.261	4314834.081	144.23
2464	ts	38°57'52.58561"N	17°02'35.21444"E	183.41	677012.889	4314834.092	145.55
2465	ts	38°57'52.61031"N	17°02'35.01852"E	184.84	677008.156	4314834.748	146.99
2466	pista	38°57'52.55425"N	17°02'35.11142"E	183.08	677010.431	4314833.070	145.23
2467	pista	38°57'52.58442"N	17°02'34.72289"E	184.32	677001.059	4314833.790	146.46
2468	pista	38°57'52.63920"N	17°02'34.49677"E	185.10	676995.578	4314835.357	147.24
2469	pista	38°57'52.69783"N	17°02'34.36370"E	185.40	676992.335	4314837.093	147.54
2470	ts	38°57'52.69496"N	17°02'34.47450"E	186.53	676995.004	4314837.064	148.67
2471	ts	38°57'53.00609"N	17°02'33.94669"E	187.27	676982.085	4314846.371	149.41
2472	pista	38°57'52.91480"N	17°02'33.78249"E	186.53	676978.196	4314843.468	148.67
2473	pista	38°57'53.11556"N	17°02'33.47489"E	187.01	676970.654	4314849.491	149.15
2474	pista	38°57'53.30098"N	17°02'33.21343"E	186.80	676964.233	4314855.066	148.93
2475	pq	38°57'53.33896"N	17°02'33.47640"E	187.27	676970.536	4314856.379	149.41
2476	pq	38°57'53.32915"N	17°02'33.92330"E	186.61	676981.299	4314856.318	148.76
2477	pq	38°57'53.14707"N	17°02'34.03872"E	186.71	676984.203	4314850.767	148.85
2478	pq	38°57'53.34207"N	17°02'34.12473"E	185.93	676986.138	4314856.825	148.07
2479	pq	38°57'53.57943"N	17°02'33.75693"E	186.27	676977.122	4314863.944	148.41
2480	pq	38°57'53.82432"N	17°02'33.55166"E	186.26	676972.012	4314871.383	148.40
2481	pq	38°57'53.87203"N	17°02'33.35424"E	186.86	676967.227	4314872.748	148.99
2482	pq	38°57'53.70239"N	17°02'33.13012"E	187.80	676961.950	4314867.397	149.94
2483	pista	38°57'53.53538"N	17°02'32.80650"E	187.36	676954.277	4314862.073	149.50
2484	pista	38°57'53.70848"N	17°02'32.58058"E	187.51	676948.720	4314867.288	149.64
2485	pista	38°57'53.87619"N	17°02'32.33541"E	187.84	676942.703	4314872.326	149.98
2486	pista	38°57'54.07131"N	17°02'32.20257"E	188.25	676939.371	4314878.270	150.38

Nome	Descrizione	Latitudine	Longitudine	Elevazione CF	Est	Nord	Quota
2487	pq	38°57'54.04055"N	17°02'32.50969"E	188.04	676946.784	4314877.487	150.17
2488	pq	38°57'53.92826"N	17°02'32.67674"E	187.97	676950.882	4314874.115	150.11
2489	pq	38°57'53.89521"N	17°02'32.77715"E	188.75	676953.322	4314873.151	150.88
2490	pq	38°57'54.05011"N	17°02'32.83446"E	187.89	676954.594	4314877.957	150.03
2491	pq	38°57'54.10069"N	17°02'32.74552"E	188.04	676952.418	4314879.468	150.17
2492	pq	38°57'54.15979"N	17°02'32.87814"E	187.64	676955.569	4314881.362	149.78
2493	pq	38°57'54.23403"N	17°02'32.93574"E	187.29	676956.904	4314883.682	149.43
2494	pq	38°57'54.41651"N	17°02'32.99956"E	186.71	676958.314	4314889.342	148.85
2495	pq	38°57'54.37686"N	17°02'32.68211"E	187.76	676950.701	4314887.948	149.90
2496	pq	38°57'54.51993"N	17°02'32.60119"E	188.44	676948.655	4314892.315	150.58
2497	pq	38°57'54.39101"N	17°02'32.52669"E	188.39	676946.951	4314888.300	150.53
2498	pq	38°57'54.29239"N	17°02'32.51680"E	189.50	676946.781	4314885.255	151.64
2499	pq	38°57'54.20683"N	17°02'32.56678"E	189.62	676948.043	4314882.644	151.75
2500	pq	38°57'54.16534"N	17°02'32.42795"E	190.02	676944.730	4314881.290	152.16
2501	pq	38°57'54.27764"N	17°02'32.39928"E	189.69	676943.963	4314884.737	151.82
2502	pq	38°57'54.31357"N	17°02'32.34688"E	189.36	676942.676	4314885.816	151.49
2503	pq	38°57'54.45056"N	17°02'32.33499"E	189.15	676942.296	4314890.033	151.29
2504	pq	38°57'54.60549"N	17°02'32.34247"E	189.63	676942.369	4314894.813	151.77
2505	pista	38°57'54.52078"N	17°02'32.01355"E	190.28	676934.511	4314892.024	152.41
2506	pista	38°57'54.72546"N	17°02'31.87976"E	190.92	676931.149	4314898.262	153.05
2507	pista	38°57'54.92706"N	17°02'31.74628"E	190.91	676927.797	4314904.405	153.04
2508	pq	38°57'54.98947"N	17°02'31.95017"E	190.95	676932.661	4314906.440	153.08
2509	pq	38°57'55.16436"N	17°02'32.15540"E	190.65	676937.480	4314911.942	152.79
2510	pq	38°57'55.47562"N	17°02'31.66298"E	191.37	676925.413	4314921.272	153.50
2511	pq	38°57'54.80282"N	17°02'30.79004"E	192.33	676904.868	4314900.059	154.46
2512	pq	38°57'54.86069"N	17°02'31.02954"E	192.29	676910.592	4314901.972	154.42
2513	recinto	38°57'55.03521"N	17°02'31.13592"E	192.47	676913.032	4314907.410	154.60
2514	recinto	38°57'55.52797"N	17°02'30.85460"E	193.04	676905.920	4314922.450	155.17
2515	fosso terra	38°57'55.70089"N	17°02'30.75378"E	193.05	676903.374	4314927.726	155.17
2516	fosso terra	38°57'56.11174"N	17°02'30.48577"E	193.10	676896.640	4314940.248	155.22
2517	fosso terra	38°57'56.65355"N	17°02'30.12872"E	193.25	676887.672	4314956.759	155.38
2518	fosso terra	38°57'57.08108"N	17°02'29.83625"E	193.60	676880.337	4314969.781	155.73
2519	fosso terra	38°57'57.69335"N	17°02'29.44030"E	193.93	676870.384	4314988.444	156.05
2520	fosso terra	38°57'58.16240"N	17°02'29.11264"E	194.17	676862.174	4315002.727	156.29
2521	fosso terra	38°57'58.67764"N	17°02'28.78010"E	194.28	676853.815	4315018.432	156.40
2522	fosso terra	38°57'59.12039"N	17°02'28.47048"E	194.32	676846.057	4315031.915	156.43
2523	fosso terra	38°57'59.69987"N	17°02'28.06587"E	194.57	676835.918	4315049.562	156.68
2524	fosso terra	38°58'00.09409"N	17°02'27.75394"E	194.68	676828.138	4315061.547	156.79
2525	fosso terra	38°58'00.31241"N	17°02'27.54990"E	194.64	676823.077	4315068.168	156.75
2526	fosso terra	38°58'00.36027"N	17°02'27.48661"E	194.51	676821.520	4315069.609	156.62
2527	fosso terra	38°58'00.26296"N	17°02'27.35635"E	194.83	676818.453	4315066.539	156.94
2528	fosso terra	38°58'00.16308"N	17°02'27.06292"E	195.03	676811.459	4315063.301	157.14
2529	fosso terra	38°58'00.10075"N	17°02'26.62769"E	195.09	676801.027	4315061.145	157.20
2530	fosso terra	38°57'59.95979"N	17°02'26.06402"E	195.41	676787.558	4315056.495	157.52
2531	fosso terra	38°57'59.82387"N	17°02'25.52901"E	195.86	676774.776	4315052.016	157.97
2532	fosso terra	38°57'59.65294"N	17°02'24.93140"E	196.17	676760.511	4315046.424	158.27
2533	fosso terra	38°57'59.51305"N	17°02'24.37888"E	196.52	676747.309	4315041.814	158.63
2534	fosso terra	38°57'59.35008"N	17°02'23.86335"E	196.79	676735.014	4315036.512	158.89
2535	pq	38°57'59.52510"N	17°02'26.71930"E	195.34	676803.630	4315043.448	157.45
2536	pq	38°57'59.21633"N	17°02'26.76623"E	195.46	676804.973	4315033.953	157.57
2537	pq	38°57'58.76990"N	17°02'27.12951"E	195.28	676814.024	4315020.386	157.39
2538	pq	38°57'58.46518"N	17°02'26.92770"E	195.44	676809.378	4315010.883	157.55

Nome	Descrizione	Latitudine	Longitudine	Elevazione CF	Est	Nord	Quota
2539	pq	38°57'58.00345"N	17°02'26.86629"E	195.41	676808.219	4314996.615	157.52
2540	pq	38°57'57.62779"N	17°02'27.03036"E	195.30	676812.427	4314985.122	157.41
2541	pq	38°57'57.29375"N	17°02'26.82870"E	195.36	676807.804	4314974.716	157.47
2542	pq	38°57'57.01912"N	17°02'27.02545"E	195.13	676812.730	4314966.355	157.25
2543	pq	38°57'56.65776"N	17°02'27.37638"E	194.93	676821.425	4314955.404	157.05
2544	pq	38°57'56.22531"N	17°02'27.57144"E	194.79	676826.419	4314942.177	156.91
2545	pq	38°57'55.94076"N	17°02'27.76328"E	194.50	676831.233	4314933.508	156.62
2546	pq	38°57'55.54215"N	17°02'28.08290"E	194.14	676839.201	4314921.392	156.26
2547	pq	38°57'55.28208"N	17°02'28.24650"E	194.02	676843.318	4314913.462	156.14
2548	pq	38°57'55.33960"N	17°02'29.29340"E	193.58	676868.475	4314915.800	155.71
2549	pq	38°57'55.67334"N	17°02'28.95258"E	193.83	676860.042	4314925.905	155.96
2550	pq	38°57'56.15144"N	17°02'28.78528"E	193.96	676855.685	4314940.554	156.09
2551	pq	38°57'56.55561"N	17°02'28.47968"E	194.43	676848.050	4314952.850	156.54
2552	pq	38°57'56.93412"N	17°02'28.19718"E	194.54	676840.990	4314964.367	156.65
2553	pq	38°57'57.28571"N	17°02'27.92146"E	194.71	676834.110	4314975.057	156.82
2554	pq	38°57'57.62748"N	17°02'27.78402"E	194.88	676830.566	4314985.519	156.99
2555	pq	38°57'58.00925"N	17°02'27.55011"E	195.03	676824.673	4314997.163	157.14
2556	pq	38°57'58.06813"N	17°02'28.54097"E	194.51	676848.480	4314999.513	156.63
2557	pq	38°57'58.45301"N	17°02'28.07668"E	194.73	676837.040	4315011.128	156.84
2558	pq	38°57'58.92212"N	17°02'27.94144"E	194.80	676833.461	4315025.517	156.92
2559	pq	38°57'59.29697"N	17°02'27.77057"E	194.88	676829.089	4315036.981	157.00
2560	pq	38°57'59.70083"N	17°02'27.42305"E	195.03	676820.446	4315049.245	157.14
2561	pq	38°57'59.96221"N	17°02'27.18207"E	195.06	676814.466	4315057.173	157.17
2562	pista	38°58'00.68386"N	17°02'27.01498"E	194.12	676809.946	4315079.331	156.23
2563	pista	38°58'00.86445"N	17°02'26.98176"E	194.43	676809.021	4315084.880	156.54
2564	pista	38°58'01.18865"N	17°02'26.92012"E	194.44	676807.314	4315094.842	156.55
2565	pista	38°58'01.62431"N	17°02'26.68979"E	194.20	676801.469	4315108.149	156.31
2566	pista	38°58'02.10587"N	17°02'26.41132"E	193.86	676794.435	4315122.844	155.96
2567	pista	38°58'02.59118"N	17°02'26.15574"E	194.09	676787.948	4315137.669	156.20
2568	pista	38°58'03.03047"N	17°02'25.92464"E	194.79	676782.083	4315151.087	156.89
2569	pista	38°58'03.37206"N	17°02'25.75812"E	195.34	676777.839	4315161.528	157.44
2570	pista	38°58'03.68241"N	17°02'25.57451"E	195.62	676773.206	4315170.997	157.72
2572	ts	38°58'01.03746"N	17°02'26.78998"E	195.46	676804.286	4315090.111	157.57
2573	ts	38°58'01.22852"N	17°02'26.74150"E	195.30	676802.987	4315095.975	157.40
2574	ts	38°58'01.69810"N	17°02'26.54089"E	195.00	676797.835	4315110.343	157.11
2575	ts	38°58'02.08219"N	17°02'26.30568"E	194.92	676791.908	4315122.058	157.02
2576	ts	38°58'02.58124"N	17°02'25.99540"E	195.19	676784.096	4315137.276	157.30
2577	ts	38°58'03.09537"N	17°02'25.72806"E	195.44	676777.307	4315152.982	157.54
2578	ts	38°58'03.64101"N	17°02'25.37479"E	195.99	676768.428	4315169.613	158.09
2579	pq	38°58'02.30462"N	17°02'25.40003"E	195.74	676769.958	4315128.426	157.84
2580	pq	38°58'01.80007"N	17°02'25.70574"E	195.76	676777.664	4315113.036	157.87
2581	pq	38°58'01.37513"N	17°02'25.96688"E	195.59	676784.243	4315100.077	157.69
2582	pq	38°58'01.00263"N	17°02'26.19747"E	195.54	676790.050	4315088.717	157.65
2583	pq	38°58'00.77095"N	17°02'26.33881"E	195.57	676793.612	4315081.651	157.68
2584	pista	38°57'57.33401"N	17°02'16.16479"E	200.66	676551.117	4314970.209	161.71
2585	pista	38°57'57.09527"N	17°02'15.85412"E	200.67	676543.805	4314962.682	161.72
2586	pista	38°57'56.73710"N	17°02'15.21516"E	200.38	676528.673	4314951.296	161.43
2587	pista	38°57'56.55782"N	17°02'14.80902"E	200.23	676519.022	4314945.550	161.28
2588	pista	38°57'56.27658"N	17°02'14.33447"E	199.84	676507.795	4314936.624	160.89
2589	pista	38°57'55.97187"N	17°02'13.99051"E	198.60	676499.726	4314927.045	159.64
2590	pista	38°57'55.67089"N	17°02'13.66719"E	198.50	676492.152	4314917.592	159.55
2591	pista	38°57'55.44204"N	17°02'13.34306"E	198.65	676484.509	4314910.362	159.69

Nome	Descrizione	Latitudine	Longitudine	Elevazione CF	Est	Nord	Quota
2592	fosso	38°57'55.49044"N	17°02'13.31559"E	197.82	676483.814	4314911.840	158.87
2593	fosso	38°57'55.50715"N	17°02'13.29407"E	197.82	676483.285	4314912.343	158.87
2594	fosso	38°57'55.53363"N	17°02'13.28619"E	198.32	676483.077	4314913.155	159.36
2595	pq	38°57'55.79995"N	17°02'13.38708"E	198.44	676485.321	4314921.420	159.49
2596	pq	38°57'55.96028"N	17°02'13.63703"E	198.63	676491.227	4314926.498	159.68
2597	fosso	38°57'55.90538"N	17°02'13.73114"E	198.49	676493.530	4314924.856	159.53
2598	fosso	38°57'55.89320"N	17°02'13.77454"E	198.19	676494.582	4314924.503	159.24
2599	fosso	38°57'55.88903"N	17°02'13.84961"E	198.16	676496.392	4314924.415	159.20
2600	fosso	38°57'56.66993"N	17°02'14.77974"E	200.06	676518.240	4314948.991	161.11
2601	fosso terra	38°57'57.64517"N	17°02'16.26944"E	200.84	676553.421	4314979.859	161.89
2602	fosso terra	38°57'57.96955"N	17°02'16.20056"E	200.81	676551.540	4314989.822	161.86
2603	fosso terra	38°57'58.06386"N	17°02'16.13840"E	200.86	676549.979	4314992.696	161.91
2604	fosso terra	38°57'58.36481"N	17°02'15.74274"E	200.91	676540.248	4315001.761	161.96
2605	recinto	38°57'58.07587"N	17°02'14.53240"E	200.13	676511.317	4314992.201	162.20
2606	recinto	38°57'57.74608"N	17°02'14.73666"E	200.23	676516.461	4314982.144	162.31
2607	recinto	38°57'57.47494"N	17°02'14.93872"E	199.86	676521.511	4314973.894	161.93
2608	recinto	38°57'57.18865"N	17°02'15.13781"E	199.84	676526.500	4314965.175	161.92
243602	243602	38°58'13.39695"N	17°00'55.38998"E	219.13	674596.072	4315422.155	180.94
243651	243651	38°57'10.69713"N	17°02'12.99289"E	197.17	676506.929	4313530.724	159.31
243654	243654	38°59'34.22830"N	17°06'22.01287"E	202.99	682399.115	4318092.041	165.68
243655	243655	38°56'59.00303"N	17°06'32.68210"E	89.92	682766.648	4313312.459	52.86
237624	237624	39°00'24.01511"N	16°57'00.24593"E	85.36	668850.755	4319325.770	46.23
243656	strada	38°57'56.54526"N	17°02'30.50266"E	193.73	676896.747	4314953.622	155.45
243657	strada	38°57'56.07963"N	17°02'30.83977"E	193.30	676905.182	4314939.449	155.02
243658	pista	38°57'52.29667"N	17°02'46.99089"E	139.81	677296.530	4314831.548	101.59
243659	pista	38°57'52.25780"N	17°02'46.40203"E	142.14	677282.384	4314830.031	103.92
243660	pista	38°57'52.13118"N	17°02'45.73215"E	147.07	677266.349	4314825.765	108.84
243661	pista	38°57'52.16057"N	17°02'45.21841"E	150.15	677253.964	4314826.394	111.92
243662	pista	38°57'52.20692"N	17°02'44.74872"E	153.19	677242.627	4314827.569	114.96
243663	pista	38°57'52.25733"N	17°02'44.44559"E	154.45	677235.296	4314828.959	116.22
243664	pista	38°57'52.37819"N	17°02'43.91854"E	154.29	677222.527	4314832.400	116.06
243665	pista	38°57'52.65765"N	17°02'41.77742"E	157.82	677170.800	4314839.858	119.57
243666	pista	38°57'52.28067"N	17°02'40.84505"E	165.70	677148.620	4314827.733	127.45
243667	pista	38°57'52.15396"N	17°02'40.30481"E	168.80	677135.705	4314823.534	130.55
243668	pista	38°57'52.07863"N	17°02'39.77466"E	170.94	677122.997	4314820.925	132.69
243669	pista	38°57'52.09797"N	17°02'39.02011"E	173.28	677104.823	4314821.114	135.03
243670	pista	38°57'52.24928"N	17°02'38.49440"E	173.73	677092.065	4314825.495	135.48
243671	pista	38°57'52.60896"N	17°02'34.27535"E	185.81	676990.270	4314834.305	147.54
243672	pista	38°57'52.71425"N	17°02'34.10159"E	186.12	676986.015	4314837.457	147.86
243673	pista	38°57'52.53119"N	17°02'35.80430"E	181.60	677027.123	4314832.733	143.34
243674	pista	38°57'52.38756"N	17°02'36.48210"E	180.50	677043.537	4314828.671	142.24
243675	pista	38°57'52.30339"N	17°02'37.11774"E	177.98	677058.894	4314826.420	139.72

Nome Gruppo 1000

Data 15/04/2022

Proiezione Proiezione SU CAPISALDI REGIONE\_1

Est 677903.630

Nord 4319415.763

Quota 155.52

Nome	Descrizione	Latitudine	Longitudine	Elevazione CF	Est	Nord	Quota
------	-------------	------------	-------------	---------------	-----	------	-------

Nome	Descrizione	Latitudine	Longitudine	Elevazione CF	Est	Nord	Quota
1002	pq	38°58'48.89164"N	17°00'58.52307"E	219.12	674647.243	4316518.097	180.83
1003	pq	38°58'49.05286"N	17°00'58.05582"E	219.22	674635.890	4316522.818	180.92
1004	pq	38°58'49.25000"N	17°00'57.50551"E	219.30	674622.513	4316528.603	181.00
1005	pq	38°58'49.46266"N	17°00'57.00014"E	219.42	674610.207	4316534.890	181.11
1006	pq	38°58'49.69152"N	17°00'56.44251"E	219.58	674596.633	4316541.648	181.28
1007	pq	38°58'50.05537"N	17°00'55.49065"E	219.79	674573.480	4316552.359	181.48
1008	pq	38°58'49.58590"N	17°00'55.28519"E	219.89	674568.856	4316537.776	181.58
1009	pq	38°58'49.72517"N	17°00'54.34629"E	220.22	674546.168	4316541.569	181.91
1010	pq	38°58'49.31580"N	17°00'53.75664"E	220.29	674532.259	4316528.635	181.98
1011	pq	38°58'48.87769"N	17°00'53.24291"E	220.48	674520.196	4316514.854	182.17
1012	pq	38°58'48.44526"N	17°00'53.04776"E	220.59	674515.795	4316501.419	182.27
1013	pq	38°58'48.04037"N	17°00'52.84431"E	220.61	674511.176	4316488.828	182.30
1014	pq	38°58'47.52582"N	17°00'52.62469"E	220.65	674506.242	4316472.848	182.34
1015	pq	38°58'47.28383"N	17°00'52.03602"E	220.82	674492.242	4316465.074	182.51
1016	pq	38°58'46.90806"N	17°00'51.78668"E	220.87	674486.498	4316453.357	182.55
1017	pq	38°58'46.50635"N	17°00'51.59090"E	220.89	674482.061	4316440.868	182.57
1018	pq	38°58'46.19798"N	17°00'51.45999"E	220.86	674479.121	4316431.292	182.54
1019	pq	38°58'45.90263"N	17°00'51.36695"E	220.89	674477.084	4316422.137	182.58
1020	pq	38°58'45.60557"N	17°00'51.21411"E	220.87	674473.608	4316412.897	182.56
1021	pq	38°58'45.55635"N	17°00'51.29219"E	220.85	674475.521	4316411.421	182.54
1022	pq	38°58'45.40151"N	17°00'51.71381"E	220.71	674485.772	4316406.872	182.40
1023	pq	38°58'45.21736"N	17°00'52.22524"E	220.56	674498.204	4316401.468	182.25
1024	pq	38°58'45.04372"N	17°00'52.66125"E	220.47	674508.815	4316396.346	182.17
1025	pq	38°58'44.85619"N	17°00'53.12492"E	220.34	674520.100	4316390.812	182.03
1026	pq	38°58'45.07949"N	17°00'52.84309"E	220.44	674513.166	4316397.546	182.13
1027	pq	38°58'45.39569"N	17°00'52.49506"E	220.52	674504.576	4316407.109	182.21
1028	pq	38°58'45.67998"N	17°00'52.42266"E	220.53	674502.639	4316415.835	182.22
1029	pq	38°58'45.99985"N	17°00'52.26397"E	220.70	674498.603	4316425.612	182.39
1030	pq	38°58'46.20029"N	17°00'52.33006"E	220.66	674500.056	4316431.826	182.35
1031	pq	38°58'46.70595"N	17°00'52.65618"E	220.61	674507.559	4316447.589	182.30
1032	pq	38°58'47.33236"N	17°00'52.86819"E	220.58	674512.233	4316467.014	182.27
1033	palo enel	38°58'49.04142"N	17°00'59.80915"E	219.44	674678.088	4316523.400	181.15
1034	palo enel	38°58'50.71106"N	17°00'55.53731"E	220.07	674574.155	4316572.598	181.76
1035	palo enel	38°58'51.54211"N	17°00'53.42775"E	220.67	674522.826	4316597.095	182.36
1036	recinto	38°58'51.47497"N	17°00'53.62529"E	220.62	674527.625	4316595.130	182.30
1037	recinto	38°58'51.30142"N	17°00'54.06146"E	220.40	674538.239	4316590.012	182.08
1038	pq	38°58'59.17562"N	17°00'32.43608"E	225.04	674012.514	4316821.268	186.65
1039	recinto	38°58'59.21874"N	17°00'32.51106"E	225.03	674014.289	4316822.637	186.64
1040	recinto	38°58'59.38937"N	17°00'32.13429"E	225.00	674005.107	4316827.697	186.61
1041	recinto	38°58'59.53545"N	17°00'31.76756"E	225.20	673996.183	4316832.006	186.80
1042	recinto	38°58'59.67548"N	17°00'31.40506"E	225.25	673987.365	4316836.130	186.85
1043	recinto	38°58'59.81034"N	17°00'31.05596"E	225.36	673978.873	4316840.103	186.97
1044	pq	38°58'59.04176"N	17°00'32.74543"E	225.07	674020.048	4316817.305	186.67
1045	pq	38°58'58.88776"N	17°00'33.08891"E	225.19	674028.418	4316812.739	186.80
1046	pq	38°58'58.74344"N	17°00'33.12862"E	225.36	674029.472	4316808.311	186.97
1047	pq	38°58'58.57330"N	17°00'33.36006"E	225.49	674035.156	4316803.189	187.10
1048	pq	38°58'58.34060"N	17°00'33.50113"E	225.63	674038.709	4316796.090	187.24
1049	pq	38°58'57.99814"N	17°00'33.70420"E	225.70	674043.829	4316785.640	187.32
1050	pq	38°58'57.75719"N	17°00'33.90968"E	225.71	674048.937	4316778.321	187.33
1051	pq	38°58'57.16375"N	17°00'34.04217"E	225.69	674052.529	4316760.096	187.30
1052	pq	38°58'56.36616"N	17°00'34.10455"E	225.69	674054.572	4316735.540	187.31
1053	pq	38°58'55.84373"N	17°00'34.04640"E	225.73	674053.529	4316719.403	187.35

Nome	Descrizione	Latitudine	Longitudine	Elevazione CF	Est	Nord	Quota
1054	pq	38°58'55.93519"N	17°00'33.43510"E	225.78	674038.757	4316721.898	187.40
1055	pq	38°58'55.87085"N	17°00'33.19668"E	225.87	674033.064	4316719.788	187.48
1056	pq	38°58'55.81137"N	17°00'33.07604"E	225.97	674030.202	4316717.890	187.58
1057	pq	38°58'55.51019"N	17°00'32.84979"E	225.95	674024.962	4316708.485	187.57
1058	pq	38°58'55.17086"N	17°00'32.68732"E	225.91	674021.284	4316697.937	187.53
1059	pq	38°58'54.62997"N	17°00'32.65407"E	225.99	674020.852	4316681.244	187.60
1060	pq	38°58'54.03358"N	17°00'32.53791"E	225.95	674018.462	4316662.796	187.57
1061	pq	38°58'53.69376"N	17°00'32.55869"E	225.99	674019.193	4316652.331	187.60
1062	pq	38°58'53.06380"N	17°00'32.39961"E	225.79	674015.794	4316632.826	187.41
1063	pq	38°58'52.80982"N	17°00'32.40721"E	225.79	674016.150	4316625.000	187.41
1064	recinto	38°58'52.67127"N	17°00'32.08632"E	225.72	674008.522	4316620.558	187.33
1065	recinto	38°58'52.46573"N	17°00'32.62224"E	225.57	674021.558	4316614.506	187.19
1066	recinto	38°58'52.28691"N	17°00'33.08757"E	225.31	674032.877	4316609.240	186.93
1067	recinto	38°58'52.11696"N	17°00'33.51531"E	225.33	674043.285	4316604.228	186.95
1068	recinto	38°58'51.92542"N	17°00'34.00663"E	225.14	674055.238	4316598.584	186.76
1069	recinto	38°58'51.75699"N	17°00'34.43344"E	225.02	674065.623	4316593.618	186.64
1070	pq	38°58'52.20305"N	17°00'33.98761"E	225.32	674054.591	4316607.133	186.95
1071	pq	38°58'52.58969"N	17°00'34.18599"E	225.28	674059.102	4316619.158	186.90
1072	pq	38°58'53.10916"N	17°00'34.82181"E	225.12	674074.048	4316635.510	186.75
1073	pq	38°58'53.47685"N	17°00'35.25081"E	224.97	674084.120	4316647.074	186.60
1074	pq	38°58'53.80697"N	17°00'35.48231"E	224.87	674089.466	4316657.374	186.49
1075	pq	38°58'54.14915"N	17°00'35.06911"E	225.02	674079.291	4316667.704	186.64
1076	pq	38°58'54.84321"N	17°00'35.36755"E	225.26	674086.000	4316689.259	186.88
1077	pq	38°58'55.39341"N	17°00'35.63124"E	225.24	674091.970	4316706.362	186.87
1078	pq	38°58'55.29744"N	17°00'35.36262"E	225.30	674085.572	4316703.261	186.92
1079	pq	38°58'55.15257"N	17°00'35.00396"E	225.31	674077.040	4316698.604	186.93
1080	pq	38°58'55.24323"N	17°00'34.47145"E	225.47	674064.165	4316701.116	187.09
1081	pq	38°58'55.03970"N	17°00'34.42908"E	225.43	674063.284	4316694.819	187.05
1082	pq	38°58'54.49747"N	17°00'34.47802"E	225.34	674064.831	4316678.128	186.96
1083	pq	38°58'53.64768"N	17°00'34.54791"E	225.23	674067.091	4316651.967	186.85
1084	pq	38°58'53.20380"N	17°00'34.63286"E	225.31	674069.437	4316638.328	186.94
1085	pq	38°58'53.19159"N	17°00'34.05076"E	225.42	674055.438	4316637.642	187.04
1086	pq	38°58'53.23484"N	17°00'33.39248"E	225.60	674039.569	4316638.626	187.22
1087	pq	38°58'53.62016"N	17°00'33.44474"E	225.75	674040.564	4316650.533	187.37
1088	pq	38°58'54.16758"N	17°00'33.53111"E	225.60	674042.270	4316667.455	187.22
1089	pq	38°58'54.73184"N	17°00'33.72709"E	225.58	674046.602	4316684.955	187.20
1090	pq	38°58'55.13268"N	17°00'33.75601"E	225.62	674047.025	4316697.328	187.24
1091	pq	38°58'55.45136"N	17°00'34.10161"E	225.48	674055.124	4316707.336	187.10
1092	pq	38°58'55.73758"N	17°00'34.57070"E	225.42	674066.217	4316716.409	187.04
1093	pq	38°58'55.58735"N	17°00'33.74324"E	225.65	674046.408	4316711.338	187.27
1094	palo enel	38°58'59.00824"N	17°00'34.06340"E	225.76	674051.784	4316816.972	187.37
1095	palo enel	38°58'58.30111"N	17°00'35.92897"E	225.45	674097.155	4316796.162	187.07
1096	pozzo consorzio	38°58'59.37229"N	17°00'33.13250"E	224.99	674029.137	4316827.701	186.60
1097	pozzo consorzio	38°58'59.40842"N	17°00'33.15316"E	224.93	674029.610	4316828.825	186.53
1098	palo enel	38°58'59.88911"N	17°00'31.79458"E	224.14	673996.593	4316842.923	185.75
1099	palo enel	38°59'00.59025"N	17°00'29.99360"E	228.10	673952.781	4316863.583	189.69
1100	pq	38°58'41.30927"N	17°00'51.81881"E	220.98	674491.090	4316280.768	182.67
1101	pq	38°58'41.58425"N	17°00'51.23575"E	221.06	674476.872	4316288.935	182.75
1102	pq	38°58'41.84673"N	17°00'50.60641"E	221.17	674461.548	4316296.692	182.86
1103	pq	38°58'42.04205"N	17°00'50.11986"E	221.29	674449.707	4316302.455	182.97
1104	pq	38°58'42.23802"N	17°00'49.61871"E	221.40	674437.514	4316308.229	183.08
1105	pq	38°58'42.41162"N	17°00'49.16802"E	221.52	674426.550	4316313.341	183.21

Nome	Descrizione	Latitudine	Longitudine	Elevazione CF	Est	Nord	Quota
1107	pq	38°58'42.66134"N	17°00'48.64987"E	221.62	674413.911	4316320.764	183.31
1108	pq	38°58'43.06109"N	17°00'48.15533"E	221.56	674401.738	4316332.825	183.24
1109	pq	38°58'43.82502"N	17°00'48.59214"E	221.53	674411.729	4316356.609	183.21
1110	pq	38°58'43.64276"N	17°00'49.00985"E	221.53	674421.905	4316351.212	183.21
1111	pq	38°58'43.37218"N	17°00'49.83729"E	221.35	674442.000	4316343.311	183.04
1112	pq	38°58'43.00831"N	17°00'50.78878"E	221.10	674465.145	4316332.599	182.79
1113	pq	38°58'42.69435"N	17°00'51.45032"E	220.98	674481.278	4316323.273	182.67
1114	pq	38°58'42.41736"N	17°00'52.22515"E	220.77	674500.112	4316315.146	182.47
1115	pq	38°58'43.11613"N	17°00'52.86794"E	220.71	674515.103	4316337.031	182.40
1116	pq	38°58'43.39182"N	17°00'52.20980"E	220.84	674499.078	4316345.179	182.53
1117	pq	38°58'43.68886"N	17°00'51.50462"E	221.01	674481.906	4316353.961	182.70
1118	pq	38°58'43.97817"N	17°00'50.83006"E	221.09	674465.477	4316362.521	182.77
1119	pq	38°58'44.30047"N	17°00'50.09307"E	221.35	674447.522	4316372.066	183.04
1120	pq	38°58'44.60850"N	17°00'49.44219"E	221.44	674431.650	4316381.215	183.13
1121	pq	38°58'44.78002"N	17°00'49.12294"E	221.26	674423.851	4316386.333	182.95
1122	pq	38°58'45.49150"N	17°00'49.60553"E	221.26	674434.978	4316408.525	182.94
1123	pq	38°58'45.31241"N	17°00'50.25591"E	221.11	674450.751	4316403.350	182.79
1124	pq	38°58'44.94510"N	17°00'51.22170"E	220.89	674474.241	4316392.540	182.58
1125	pq	38°58'44.59734"N	17°00'52.04591"E	220.69	674494.312	4316382.257	182.38
1126	pq	38°58'44.28284"N	17°00'52.80550"E	220.49	674512.805	4316372.966	182.18
1127	pq	38°58'44.12598"N	17°00'53.15273"E	220.46	674521.268	4316368.315	182.15
1128	p fosso	38°59'02.80191"N	17°00'21.64689"E	228.02	673750.440	4316927.338	189.58
1129	p fosso	38°59'02.91444"N	17°00'21.63840"E	227.99	673750.159	4316930.803	189.56
1130	p fosso	38°59'02.96730"N	17°00'21.65610"E	228.02	673750.549	4316932.442	189.59
1131	p fosso	38°59'02.99161"N	17°00'21.69963"E	228.11	673751.580	4316933.215	189.68
1132	p fosso	38°59'03.01136"N	17°00'21.77682"E	228.03	673753.424	4316933.864	189.60
1133	p fosso	38°59'03.01465"N	17°00'22.02611"E	228.20	673759.420	4316934.098	189.77
1134	p fosso	38°59'03.00842"N	17°00'22.31187"E	228.19	673766.300	4316934.057	189.76
1135	p fosso	38°59'03.00663"N	17°00'22.55748"E	228.17	673772.211	4316934.133	189.74
1136	p fosso	38°59'02.99325"N	17°00'22.69365"E	228.12	673775.497	4316933.792	189.69
1137	p fosso	38°59'02.96750"N	17°00'22.89337"E	228.15	673780.320	4316933.104	189.72
1138	p fosso	38°59'02.90128"N	17°00'23.22166"E	228.09	673788.264	4316931.237	189.66
1139	p fosso	38°59'02.76098"N	17°00'23.63481"E	228.00	673798.301	4316927.131	189.58
1140	p fosso	38°59'02.62442"N	17°00'23.98998"E	227.86	673806.939	4316923.109	189.43
1141	p fosso	38°59'02.49013"N	17°00'24.34484"E	227.70	673815.569	4316919.157	189.28
1142	p fosso	38°59'02.41671"N	17°00'24.53915"E	227.64	673820.294	4316916.997	189.21
1143	ulivo	38°59'02.89698"N	17°00'24.47576"E	231.66	673818.443	4316931.770	189.76
1144	ulivo	38°59'03.05800"N	17°00'24.01582"E	230.90	673807.266	4316936.490	190.14
1145	ulivo	38°59'03.15494"N	17°00'24.36786"E	228.28	673815.671	4316939.665	189.86
1146	ulivo	38°59'03.06433"N	17°00'24.61457"E	230.57	673821.669	4316937.002	189.81
1147	ulivo	38°59'02.99037"N	17°00'24.81397"E	228.06	673826.517	4316934.828	189.63
1148	ulivo	38°59'02.80473"N	17°00'24.73182"E	228.10	673824.667	4316929.061	189.67
1149	ulivo	38°59'02.72341"N	17°00'24.91053"E	228.06	673829.022	4316926.649	189.64
1150	p fosso	38°59'03.31159"N	17°00'21.15072"E	228.29	673738.155	4316942.788	189.86
1151	p fosso	38°59'03.50180"N	17°00'21.15338"E	228.53	673738.090	4316948.654	190.10
1152	p fosso	38°59'03.65862"N	17°00'21.14676"E	228.68	673737.824	4316953.485	190.25
1153	p fosso	38°59'03.81711"N	17°00'21.12954"E	228.55	673737.302	4316958.362	190.12
1154	p fosso	38°59'03.96985"N	17°00'21.13131"E	228.62	673737.241	4316963.072	190.18
1155	p fosso	38°59'04.15178"N	17°00'21.11912"E	228.70	673736.824	4316968.674	190.27
1156	p fosso	38°59'04.38796"N	17°00'21.11232"E	228.78	673736.500	4316975.952	190.35
1157	p fosso	38°59'04.53292"N	17°00'21.09156"E	228.72	673735.902	4316980.410	190.28
1158	pq	38°59'04.75483"N	17°00'21.08269"E	228.82	673735.538	4316987.246	190.39

Nome	Descrizione	Latitudine	Longitudine	Elevazione CF	Est	Nord	Quota
1159	pq	38°59'04.75224"N	17°00'21.01951"E	228.77	673734.019	4316987.133	190.34
1160	pq	38°59'05.43308"N	17°00'21.00525"E	228.63	673733.214	4317008.115	190.19
1161	pq	38°59'05.42729"N	17°00'20.97209"E	228.63	673732.420	4317007.919	190.19
1162	pq	38°59'06.03788"N	17°00'20.96090"E	228.81	673731.736	4317026.737	190.37
1163	pq	38°59'06.03932"N	17°00'20.91708"E	228.79	673730.680	4317026.758	190.35
1164	pq	38°59'02.66530"N	17°00'21.66319"E	228.12	673750.925	4316923.136	189.69
1165	pq	38°59'02.66632"N	17°00'21.68726"E	228.15	673751.503	4316923.180	189.72
1166	pq	38°59'02.45459"N	17°00'21.70714"E	228.15	673752.126	4316916.663	189.72
1167	pq	38°59'02.45257"N	17°00'21.68073"E	228.19	673751.491	4316916.586	189.76
1168	pq	38°59'02.09452"N	17°00'21.73824"E	228.17	673753.118	4316905.579	189.74
1169	pq	38°59'02.09223"N	17°00'21.71284"E	228.17	673752.509	4316905.494	189.74
1170	pq	38°59'01.79036"N	17°00'21.75985"E	228.16	673753.845	4316896.213	189.73
1171	pq	38°59'01.78323"N	17°00'21.72918"E	228.23	673753.112	4316895.977	189.80
1172	strada	38°58'15.87940"N	17°00'48.45875"E	220.17	674427.570	4315494.997	181.89
1173	strada	38°58'15.72335"N	17°00'48.80860"E	220.07	674436.096	4315490.373	181.80
1174	strada	38°58'15.48360"N	17°00'49.35771"E	219.90	674449.474	4315483.274	181.63
1175	strada	38°58'15.24739"N	17°00'49.92779"E	219.82	674463.355	4315476.295	181.55
1176	strada	38°58'15.04054"N	17°00'50.40544"E	219.69	674474.991	4315470.172	181.42
1177	strada	38°58'14.82380"N	17°00'50.92096"E	219.54	674487.546	4315463.764	181.27
1178	strada	38°58'14.46303"N	17°00'51.77390"E	219.30	674508.319	4315453.096	181.04
1179	strada	38°58'14.18996"N	17°00'52.41337"E	219.16	674523.895	4315445.018	180.90
1180	pq	38°58'14.86985"N	17°00'50.61173"E	219.45	674480.072	4315465.020	181.18
1181	pq	38°58'15.16044"N	17°00'49.88653"E	219.66	674462.421	4315473.592	181.39
1182	pq	38°58'15.18145"N	17°00'49.25408"E	220.01	674447.186	4315473.903	181.74
1183	pq	38°58'15.03481"N	17°00'48.72600"E	220.08	674434.577	4315469.101	181.81
1184	pq	38°58'14.94015"N	17°00'48.23585"E	220.08	674422.846	4315465.923	181.81
1185	pq	38°58'14.76115"N	17°00'47.90849"E	220.22	674415.089	4315460.230	181.95
1186	pq	38°58'14.54609"N	17°00'47.59914"E	220.17	674407.791	4315453.435	181.89
1187	ps	38°58'14.32025"N	17°00'47.14230"E	220.01	674396.951	4315446.230	181.74
1188	ps	38°58'13.98413"N	17°00'46.98260"E	219.74	674393.336	4315435.782	181.46
1189	ps	38°58'13.76789"N	17°00'46.89233"E	219.18	674391.311	4315429.068	180.91
1190	ps	38°58'13.44490"N	17°00'46.78219"E	218.62	674388.880	4315419.052	180.35
1191	ts	38°58'13.38535"N	17°00'46.49456"E	219.27	674381.999	4315417.063	181.00
1192	ts	38°58'13.60920"N	17°00'46.63742"E	219.67	674385.284	4315424.040	181.40
1193	ts	38°58'13.90134"N	17°00'46.79420"E	220.19	674388.858	4315433.130	181.91
1194	ts	38°58'14.15365"N	17°00'46.94297"E	220.29	674392.267	4315440.987	182.02
1195	ts	38°58'14.48388"N	17°00'47.08689"E	220.21	674395.505	4315451.245	181.94
1196	pq	38°58'14.65549"N	17°00'47.22131"E	220.28	674398.623	4315456.607	182.00
1197	pq	38°58'14.99284"N	17°00'47.41874"E	220.27	674403.145	4315467.112	182.00
1198	pq	38°58'15.26919"N	17°00'47.59832"E	220.34	674407.278	4315475.727	182.06
1199	pq	38°58'15.48855"N	17°00'47.76360"E	220.25	674411.107	4315482.578	181.98
1200	pq	38°58'15.68222"N	17°00'47.91503"E	220.23	674414.619	4315488.629	181.95
1201	pq	38°58'15.86518"N	17°00'48.04143"E	220.16	674417.536	4315494.337	181.88
1202	pq	38°58'15.98693"N	17°00'48.14956"E	220.06	674420.056	4315498.148	181.79
1203	strada	38°58'16.00862"N	17°00'48.14886"E	220.14	674420.024	4315498.816	181.87
1204	strada	38°58'16.18920"N	17°00'47.72254"E	220.27	674409.641	4315504.156	181.99
1205	strada	38°58'16.37250"N	17°00'47.30382"E	220.33	674399.439	4315509.585	182.05
1206	strada	38°58'16.52996"N	17°00'46.93556"E	220.42	674390.469	4315514.243	182.14
1207	strada	38°58'16.70274"N	17°00'46.53436"E	220.53	674380.696	4315519.356	182.25
1208	strada	38°58'16.88014"N	17°00'46.10989"E	220.61	674370.360	4315524.600	182.32
1209	strada	38°58'17.03646"N	17°00'45.74449"E	220.73	674361.459	4315529.224	182.45
1210	strada	38°58'17.23821"N	17°00'45.26322"E	220.89	674349.740	4315535.188	182.60



Nome	Descrizione	Latitudine	Longitudine	Elevazione CF	Est	Nord	Quota
1211	strada	38°58'17.38724"N	17°00'44.91890"E	221.00	674341.352	4315539.600	182.71
1212	strada	38°58'17.55865"N	17°00'44.51972"E	221.09	674331.628	4315544.672	182.80
1213	strada	38°58'17.72902"N	17°00'44.15927"E	221.24	674322.838	4315549.732	182.95
1214	strada	38°58'17.97189"N	17°00'43.66443"E	221.39	674310.763	4315556.957	183.10
1215	ps	38°58'15.87949"N	17°00'49.07518"E	219.96	674442.405	4315495.328	181.68
1216	ps	38°58'16.20830"N	17°00'49.27182"E	220.00	674446.913	4315505.570	181.72
1217	ps	38°58'16.47969"N	17°00'49.44556"E	219.87	674450.909	4315514.029	181.60
1218	ps	38°58'16.81088"N	17°00'49.71437"E	219.71	674457.153	4315524.382	181.44
1219	ps	38°58'17.09883"N	17°00'50.05302"E	219.54	674465.106	4315533.440	181.27
1220	ps	38°58'17.22133"N	17°00'50.41788"E	219.43	674473.804	4315537.411	181.16
1221	ps	38°58'17.29179"N	17°00'50.83159"E	219.29	674483.712	4315539.803	181.02
1222	ps	38°58'17.12448"N	17°00'51.45004"E	219.10	674498.710	4315534.974	180.83
1223	ps	38°58'16.97028"N	17°00'51.92094"E	218.94	674510.148	4315530.471	180.68
1224	ps	38°58'16.63390"N	17°00'52.74612"E	218.82	674530.236	4315520.540	180.56
1225	ps	38°58'16.37700"N	17°00'53.37152"E	218.72	674545.462	4315512.953	180.46
1226	ps	38°58'16.19658"N	17°00'53.83856"E	218.59	674556.825	4315507.639	180.33
1227	ps	38°58'15.96685"N	17°00'54.44631"E	218.53	674571.608	4315500.881	180.27
1228	pq	38°58'16.66017"N	17°00'52.43110"E	218.95	674522.637	4315521.182	180.68
1229	pq	38°58'16.68237"N	17°00'52.02026"E	219.07	674512.734	4315521.648	180.80
1230	pq	38°58'16.67813"N	17°00'51.58464"E	219.20	674502.253	4315521.285	180.93
1231	pq	38°58'16.69222"N	17°00'50.94491"E	219.36	674486.848	4315521.379	181.09
1232	pq	38°58'16.49702"N	17°00'50.52970"E	219.63	674476.989	4315515.140	181.36
1233	ps	38°58'14.40197"N	17°00'59.50185"E	217.98	674694.344	4315455.330	179.74
1234	ps	38°58'14.31420"N	17°00'59.86279"E	218.03	674703.090	4315452.816	179.79
1235	ps	38°58'14.20403"N	17°01'00.40312"E	218.00	674716.169	4315449.708	179.76
1236	ps	38°58'14.11694"N	17°01'00.92593"E	217.86	674728.811	4315447.302	179.63
1237	ps	38°58'14.04632"N	17°01'01.66360"E	217.69	674746.612	4315445.518	179.46
1238	ps	38°58'14.03220"N	17°01'02.16796"E	217.47	674758.760	4315445.352	179.24
1239	ps	38°58'14.07795"N	17°01'02.91657"E	217.47	674776.745	4315447.161	179.24
1240	ps	38°58'14.17761"N	17°01'03.71885"E	217.36	674795.985	4315450.661	179.14
1241	ps	38°58'14.33102"N	17°01'04.46850"E	217.20	674813.921	4315455.790	178.98
1242	ps	38°58'14.43989"N	17°01'04.97215"E	217.32	674825.968	4315459.416	179.10
1243	ps	38°58'14.69990"N	17°01'05.94856"E	216.96	674849.289	4315467.952	178.74
1244	ps	38°58'14.91028"N	17°01'06.66317"E	216.51	674866.343	4315474.819	178.29
1245	ps	38°58'15.09617"N	17°01'07.31299"E	216.00	674881.855	4315480.897	177.79
1246	pq	38°58'15.71969"N	17°01'06.66030"E	216.16	674865.721	4315499.771	177.95
1247	pq	38°58'15.55347"N	17°01'06.11849"E	216.74	674852.795	4315494.358	178.52
1248	pq	38°58'15.26277"N	17°01'05.24854"E	217.13	674832.058	4315484.932	178.91
1249	pq	38°58'15.03944"N	17°01'04.37208"E	217.40	674811.117	4315477.579	179.18
1250	pq	38°58'14.95127"N	17°01'04.10064"E	217.38	674804.645	4315474.716	179.15
1251	pq	38°58'14.81405"N	17°01'03.64670"E	217.44	674793.814	4315470.244	179.22
1252	pq	38°58'14.75269"N	17°01'03.24477"E	217.49	674784.183	4315468.138	179.26
1253	pq	38°58'14.60728"N	17°01'02.63481"E	217.50	674769.602	4315463.330	179.27
1254	pq	38°58'15.31428"N	17°01'02.39047"E	217.69	674763.239	4315484.996	179.46
1255	pq	38°58'15.37742"N	17°01'02.93592"E	217.59	674776.323	4315487.233	179.36
1256	pq	38°58'15.60842"N	17°01'03.89738"E	217.32	674799.304	4315494.867	179.09
1257	pq	38°58'15.89251"N	17°01'04.69099"E	217.03	674818.209	4315504.049	178.81
1258	pq	38°58'16.04947"N	17°01'05.12072"E	216.89	674828.444	4315509.117	178.66
1259	pq	38°58'16.18888"N	17°01'05.47212"E	216.68	674836.806	4315513.602	178.46
1260	pq	38°58'16.29737"N	17°01'05.76782"E	216.27	674843.848	4315517.104	178.04
1261	pq	38°58'16.43748"N	17°01'06.09782"E	215.45	674851.694	4315521.600	177.23
1262	ts	38°58'14.45844"N	17°00'59.19529"E	218.43	674686.927	4315456.908	180.19

Nome	Descrizione	Latitudine	Longitudine	Elevazione CF	Est	Nord	Quota
1263	ts	38°58'14.38054"N	17°00'59.48699"E	218.37	674694.001	4315454.662	180.13
1264	ts	38°58'14.26260"N	17°00'59.96012"E	218.35	674705.468	4315451.278	180.11
1265	ts	38°58'14.17572"N	17°01'00.36490"E	218.36	674715.269	4315448.815	180.13
1266	ts	38°58'14.08828"N	17°01'00.86529"E	218.20	674727.371	4315446.386	179.97
1267	ts	38°58'13.99846"N	17°01'01.66474"E	217.95	674746.672	4315444.043	179.72
1268	ts	38°58'13.98968"N	17°01'02.30753"E	217.81	674762.148	4315444.115	179.58
1269	ts	38°58'14.05774"N	17°01'03.08503"E	217.69	674780.813	4315446.628	179.46
1270	ts	38°58'14.11840"N	17°01'03.62946"E	217.69	674793.874	4315448.788	179.47
1271	ts	38°58'14.21533"N	17°01'04.23780"E	217.48	674808.448	4315452.101	179.25
1272	ts	38°58'14.33875"N	17°01'04.83321"E	217.63	674822.693	4315456.223	179.40
1273	ts	38°58'14.55248"N	17°01'05.63976"E	217.42	674841.958	4315463.243	179.20
1274	ts	38°58'14.76694"N	17°01'06.42313"E	217.10	674860.664	4315470.272	178.89
1275	ts	38°58'14.94236"N	17°01'07.07366"E	216.81	674876.200	4315476.027	178.59
1276	pq	38°58'14.73739"N	17°01'07.26927"E	216.50	674881.048	4315469.812	178.28
1277	pq	38°58'14.72647"N	17°01'07.27636"E	216.27	674881.226	4315469.480	178.05
1278	pq	38°58'14.70028"N	17°01'07.29206"E	216.31	674881.622	4315468.680	178.10
1279	pq	38°58'14.69339"N	17°01'07.29016"E	216.50	674881.581	4315468.467	178.28
1280	pq	38°58'14.67275"N	17°01'06.98042"E	216.50	674874.141	4315467.665	178.28
1281	pq	38°58'14.65759"N	17°01'06.98283"E	216.20	674874.209	4315467.199	177.98
1282	pq	38°58'14.64881"N	17°01'06.99447"E	216.23	674874.495	4315466.935	178.01
1283	pq	38°58'14.63852"N	17°01'06.99905"E	216.55	674874.612	4315466.620	178.33
1284	pq	38°58'14.61431"N	17°01'06.72627"E	216.68	674868.064	4315465.728	178.46
1285	pq	38°58'14.60572"N	17°01'06.72306"E	216.50	674867.993	4315465.462	178.28
1286	pq	38°58'14.58426"N	17°01'06.74316"E	216.51	674868.491	4315464.811	178.29
1287	pq	38°58'14.57181"N	17°01'06.75365"E	216.68	674868.752	4315464.433	178.46
1288	pq	38°58'14.41340"N	17°01'05.98572"E	216.93	674850.379	4315459.139	178.71
1289	pq	38°58'14.40934"N	17°01'05.98979"E	216.75	674850.480	4315459.017	178.53
1290	pq	38°58'14.39718"N	17°01'05.99206"E	216.70	674850.543	4315458.643	178.48
1291	pq	38°58'14.38246"N	17°01'06.00219"E	216.81	674850.797	4315458.194	178.59
1292	ps	38°58'14.21070"N	17°01'05.35220"E	217.02	674835.271	4315452.553	178.80
1293	ps	38°58'14.09241"N	17°01'04.94516"E	217.24	674825.556	4315448.689	179.02
1294	ps	38°58'13.93360"N	17°01'04.30004"E	217.12	674810.139	4315443.449	178.89
1295	ps	38°58'13.82536"N	17°01'03.68358"E	217.39	674795.377	4315439.783	179.17
1296	ps	38°58'13.75801"N	17°01'03.11167"E	217.40	674781.659	4315437.402	179.17
1297	ps	38°58'13.73573"N	17°01'02.15691"E	217.39	674758.697	4315436.206	179.16
1298	ps	38°58'13.75378"N	17°01'01.86923"E	217.52	674751.761	4315436.609	179.29
1299	ps	38°58'13.78805"N	17°01'01.30711"E	217.45	674738.209	4315437.366	179.22
1300	ps	38°58'13.83052"N	17°01'00.80582"E	217.62	674726.116	4315438.408	179.39
1301	pq	38°58'13.14566"N	17°01'01.21815"E	217.71	674736.507	4315417.514	179.47
1302	pq	38°58'12.90179"N	17°01'02.16321"E	217.54	674759.418	4315410.499	179.32
1303	pq	38°58'12.87786"N	17°01'02.76127"E	217.44	674773.827	4315410.080	179.21
1304	pq	38°58'12.86351"N	17°01'03.36025"E	217.30	674788.252	4315409.957	179.07
1305	pq	38°58'13.09723"N	17°01'04.23934"E	217.22	674809.249	4315417.632	179.00
1306	pq	38°58'13.31079"N	17°01'04.87331"E	217.14	674824.361	4315424.553	178.92
1307	pq	38°58'13.71408"N	17°01'05.65530"E	216.92	674842.905	4315437.404	178.70
1308	pq	38°58'13.84092"N	17°01'06.18950"E	216.87	674855.675	4315441.599	178.65
1309	pq	38°58'13.96412"N	17°01'06.98483"E	216.72	674874.731	4315445.822	178.50
1310	pq	38°58'14.17413"N	17°01'07.50212"E	216.37	674887.037	4315452.572	178.16
1311	pq	38°58'14.56651"N	17°01'07.84064"E	216.23	674894.916	4315464.849	178.02
1312	ts	38°58'14.75653"N	17°01'08.16170"E	215.98	674902.512	4315470.879	177.77
1313	ts	38°58'14.68813"N	17°01'08.50892"E	215.68	674910.915	4315468.955	177.47
1314	ts	38°58'14.56629"N	17°01'08.93099"E	215.42	674921.156	4315465.424	177.21

Nome	Descrizione	Latitudine	Longitudine	Elevazione CF	Est	Nord	Quota
1315	ts	38°58'14.41157"N	17°01'09.37919"E	214.68	674932.049	4315460.894	176.47
1316	ts	38°58'14.18470"N	17°01'10.01006"E	213.56	674947.386	4315454.236	175.35
1317	ts	38°58'14.00073"N	17°01'10.41267"E	212.78	674957.202	4315448.779	174.57
1318	ts	38°58'13.83871"N	17°01'10.86334"E	212.05	674968.158	4315444.025	173.85
1319	ts	38°58'13.66341"N	17°01'11.41015"E	211.13	674981.438	4315438.913	172.93
1320	ts	38°58'13.50038"N	17°01'11.78028"E	210.55	674990.457	4315434.084	172.35
1321	ts	38°58'13.45489"N	17°01'11.89893"E	210.18	674993.344	4315432.745	171.98
1322	ts	38°58'13.43946"N	17°01'12.13045"E	208.89	674998.926	4315432.393	170.69
1323	ts	38°58'13.39614"N	17°01'12.24220"E	208.54	675001.645	4315431.117	170.35
1324	ts	38°58'13.34295"N	17°01'12.35027"E	208.83	675004.283	4315429.535	170.63
1325	pq	38°58'13.13691"N	17°01'12.20184"E	209.78	675000.851	4315423.103	171.59
1326	pq	38°58'12.85423"N	17°01'12.43884"E	210.32	675006.749	4315414.515	172.12
1327	pq	38°58'12.66965"N	17°01'12.50304"E	210.78	675008.420	4315408.859	172.58
1328	pq	38°58'12.49052"N	17°01'12.71828"E	211.04	675013.722	4315403.452	172.84
1329	pq	38°58'11.99054"N	17°01'12.69840"E	212.75	675013.586	4315388.027	174.55
1330	pq	38°58'11.88776"N	17°01'12.71430"E	213.69	675014.039	4315384.867	174.31
1331	pq	38°58'11.72908"N	17°01'12.73102"E	211.99	675014.550	4315379.984	172.60
1332	pq	38°58'11.63528"N	17°01'12.75110"E	210.50	675015.097	4315377.103	171.12
1333	pq	38°58'11.50814"N	17°01'12.70509"E	209.54	675014.077	4315373.158	169.01
1334	pq	38°58'11.37193"N	17°01'12.91245"E	205.94	675019.160	4315369.070	166.56
1336	ps	38°58'11.70414"N	17°01'13.74121"E	205.86	675038.879	4315379.754	166.48
1337	ts fosso	38°58'11.95658"N	17°01'14.11484"E	205.72	675047.698	4315387.736	166.34
1338	ts fosso	38°58'11.80364"N	17°01'14.05578"E	205.31	675046.381	4315382.990	165.93
1339	ts fosso	38°58'11.72319"N	17°01'13.98602"E	204.95	675044.757	4315380.472	165.57
1340	ts fosso	38°58'11.78952"N	17°01'13.92714"E	205.60	675043.295	4315382.486	166.22
1341	ts fosso	38°58'11.64926"N	17°01'13.80920"E	205.11	675040.552	4315378.099	165.73
1342	ts fosso	38°58'11.38969"N	17°01'13.64439"E	204.41	675036.764	4315370.008	165.03
1343	ts fosso	38°58'11.03357"N	17°01'13.56679"E	204.36	675035.139	4315358.988	164.98
1344	ts fosso	38°58'10.78893"N	17°01'13.94709"E	204.21	675044.459	4315351.649	164.83
1345	ts fosso	38°58'10.46271"N	17°01'14.42567"E	204.76	675056.200	4315341.847	165.38
1346	ts fosso	38°58'10.29904"N	17°01'14.85304"E	205.02	675066.598	4315337.030	165.64
1347	ts fosso	38°58'10.20692"N	17°01'15.28642"E	204.93	675077.091	4315334.421	165.55
1348	ts fosso	38°58'10.06368"N	17°01'15.64695"E	205.33	675085.866	4315330.198	165.96
1349	ts fosso	38°58'09.78849"N	17°01'16.66227"E	208.09	675110.489	4315322.256	168.72
1350	ts fosso	38°58'09.66378"N	17°01'17.36551"E	208.79	675127.500	4315318.787	169.42
1351	ts fosso	38°58'09.55518"N	17°01'17.88828"E	208.69	675140.155	4315315.719	169.33
1352	pq	38°58'09.34524"N	17°01'18.56548"E	207.59	675156.597	4315309.608	169.35
1353	pq	38°58'09.47083"N	17°01'18.32460"E	207.56	675150.714	4315313.351	169.32
1354	ts	38°58'09.62177"N	17°01'17.87126"E	207.47	675139.700	4315317.762	169.23
1355	ts	38°58'09.71010"N	17°01'17.60376"E	207.31	675133.202	4315320.343	169.06
1356	ts	38°58'09.75302"N	17°01'17.60618"E	207.03	675133.231	4315321.667	168.79
1357	ts	38°58'09.75538"N	17°01'17.43829"E	206.81	675129.188	4315321.650	168.56
1358	ts	38°58'09.79784"N	17°01'17.45439"E	206.59	675129.547	4315322.968	168.35
1359	ts	38°58'09.78466"N	17°01'17.31311"E	206.58	675126.156	4315322.486	168.33
1360	ts	38°58'09.84108"N	17°01'17.28460"E	206.30	675125.431	4315324.210	168.06
1361	ts	38°58'09.92241"N	17°01'16.90498"E	205.63	675116.239	4315326.515	167.38
1362	ts	38°58'09.90060"N	17°01'16.90076"E	205.84	675116.152	4315325.840	167.59
1363	ts	38°58'09.96026"N	17°01'16.65428"E	205.26	675110.180	4315327.548	167.01
1364	ts	38°58'09.98142"N	17°01'16.67719"E	205.12	675110.717	4315328.212	166.87
1366	ts	38°58'10.02634"N	17°01'16.39746"E	204.62	675103.954	4315329.448	166.37
1367	ts	38°58'10.04903"N	17°01'16.40694"E	204.38	675104.166	4315330.152	166.13
1368	ts	38°58'10.15902"N	17°01'15.88418"E	203.34	675091.510	4315333.264	165.09

Nome	Descrizione	Latitudine	Longitudine	Elevazione CF	Est	Nord	Quota
1369	ts	38°58'10.17152"N	17°01'15.89455"E	203.19	675091.751	4315333.655	164.93
1370	ts	38°58'10.31480"N	17°01'15.37069"E	202.71	675079.045	4315337.792	164.46
1371	ts	38°58'10.29272"N	17°01'15.36062"E	202.89	675078.818	4315337.106	164.64
1372	ts	38°58'10.49126"N	17°01'14.66161"E	202.75	675061.859	4315342.854	164.50
1373	ts	38°58'10.70269"N	17°01'14.24129"E	202.64	675051.599	4315349.147	164.38
1374	ts	38°58'10.81979"N	17°01'14.08658"E	202.50	675047.795	4315352.675	164.25
1375	ts	38°58'10.97681"N	17°01'13.90447"E	202.33	675043.305	4315357.418	164.07
1376	ts	38°58'11.04184"N	17°01'13.83330"E	202.29	675041.548	4315359.385	164.03
1377	ts	38°58'11.16877"N	17°01'13.77006"E	202.43	675039.939	4315363.264	164.17
1378	ts	38°58'11.30213"N	17°01'13.78359"E	202.55	675040.173	4315367.383	164.29
1379	ts	38°58'11.45561"N	17°01'13.84687"E	202.60	675041.591	4315372.149	164.34
1380	ts	38°58'11.71457"N	17°01'14.08268"E	202.79	675047.089	4315380.258	164.53
1381	ts	38°58'12.09093"N	17°01'14.24875"E	203.51	675050.829	4315391.950	165.25
1382	ts	38°58'12.51501"N	17°01'14.23023"E	204.81	675050.093	4315405.014	166.55
1383	ts	38°58'12.81124"N	17°01'13.99335"E	206.05	675044.189	4315414.020	167.79
1384	t muro	38°58'11.08081"N	17°01'13.86343"E	202.36	675042.246	4315360.603	164.10
1385	t muro	38°58'11.08384"N	17°01'13.87342"E	202.38	675042.485	4315360.701	164.12
1386	t muro	38°58'10.86269"N	17°01'14.09962"E	202.31	675048.080	4315354.004	164.05
1387	t muro	38°58'10.85610"N	17°01'14.09308"E	202.39	675047.927	4315353.798	164.13
1388	t muro	38°58'10.85575"N	17°01'14.09297"E	202.53	675047.924	4315353.787	164.27
1389	t muro	38°58'10.85963"N	17°01'14.10267"E	202.53	675048.155	4315353.912	164.27
1390	t muro	38°58'10.68073"N	17°01'14.33424"E	202.46	675053.851	4315348.520	164.21
1391	t muro	38°58'10.53243"N	17°01'14.68164"E	202.29	675062.313	4315344.133	164.04
1392	t muro	38°58'10.49314"N	17°01'14.81952"E	202.24	675065.658	4315342.996	163.99
1393	t muro	38°58'10.48592"N	17°01'14.86208"E	202.27	675066.687	4315342.796	164.02
1394	t muro	38°58'10.40518"N	17°01'15.19458"E	202.32	675074.745	4315340.485	164.07
1395	t muro	38°58'10.28107"N	17°01'15.77670"E	202.43	675088.840	4315336.969	164.18
1396	t muro	38°58'10.26980"N	17°01'15.78049"E	202.49	675088.939	4315336.624	164.23
1397	t muro	38°58'10.19715"N	17°01'16.12325"E	202.86	675097.237	4315334.567	164.61
1398	t muro	38°58'10.20459"N	17°01'16.12417"E	202.82	675097.254	4315334.797	164.57
1399	t muro	38°58'10.10858"N	17°01'16.55840"E	203.56	675107.771	4315332.069	165.31
1400	t muro	38°58'10.10833"N	17°01'16.56155"E	203.76	675107.847	4315332.063	165.51
1401	t muro	38°58'09.98857"N	17°01'17.05560"E	204.64	675119.819	4315328.635	166.39
1402	t muro	38°58'09.82402"N	17°01'17.67601"E	206.05	675134.863	4315323.893	167.80
1403	t muro	38°58'09.74054"N	17°01'17.94796"E	206.71	675141.465	4315321.465	168.47
1404	t muro	38°58'09.69485"N	17°01'18.08743"E	207.04	675144.853	4315320.131	168.79
1405	t muro	38°58'09.69354"N	17°01'18.08527"E	206.88	675144.801	4315320.089	168.64
1406	t muro	38°58'09.66560"N	17°01'18.17294"E	207.09	675146.931	4315319.275	168.84
1407	t muro	38°58'09.66326"N	17°01'18.17961"E	206.99	675147.093	4315319.206	168.75
1408	t muro	38°58'09.61284"N	17°01'18.31442"E	207.29	675150.372	4315317.724	169.04
1409	t muro	38°58'09.40834"N	17°01'18.73640"E	207.79	675160.667	4315311.645	169.54
1411	ts	38°58'09.47809"N	17°01'19.55023"E	211.51	675180.206	4315314.230	173.27
1412	ts	38°58'09.63249"N	17°01'19.17366"E	210.91	675171.037	4315318.789	172.66
1413	ts	38°58'09.79346"N	17°01'18.87086"E	210.19	675163.640	4315323.589	171.95
1414	ts	38°58'09.92408"N	17°01'18.50027"E	208.61	675154.631	4315327.418	170.36
1415	ts	38°58'10.03991"N	17°01'18.03438"E	206.23	675143.340	4315330.741	167.99
1416	ts	38°58'10.17111"N	17°01'17.55159"E	204.09	675131.631	4315334.527	165.84
1417	ts	38°58'10.33718"N	17°01'17.10140"E	202.10	675120.682	4315339.407	163.85
1418	pq	38°58'10.54453"N	17°01'17.30072"E	201.06	675125.338	4315345.905	162.81
1419	pq	38°58'10.32968"N	17°01'17.78773"E	203.54	675137.205	4315339.542	165.29
1420	pq	38°58'10.16510"N	17°01'18.31795"E	206.02	675150.078	4315334.752	167.77
1421	pq	38°58'09.97677"N	17°01'18.78403"E	208.84	675161.424	4315329.194	170.60

Nome	Descrizione	Latitudine	Longitudine	Elevazione CF	Est	Nord	Quota
1422	pq	38°58'09.73007"N	17°01'19.40409"E	210.75	675176.516	4315321.920	172.51
1423	pq	38°58'09.58479"N	17°01'19.69203"E	211.16	675183.545	4315317.595	172.92
1424	pq	38°58'11.88136"N	17°01'13.68831"E	206.36	675037.484	4315385.190	168.10
1425	pq	38°58'12.27212"N	17°01'13.53427"E	209.43	675033.510	4315397.154	171.17
1426	pq	38°58'12.22954"N	17°01'13.35534"E	210.15	675029.233	4315395.746	171.88
1427	pq	38°58'12.36535"N	17°01'12.87096"E	211.20	675017.482	4315399.674	172.93
1428	pq	38°58'12.74292"N	17°01'12.44059"E	210.89	675006.867	4315411.084	172.62
1429	pq	38°58'06.69013"N	17°01'28.22244"E	211.14	675390.829	4315232.916	172.93
1430	pq	38°58'06.66019"N	17°01'28.83267"E	211.09	675405.536	4315232.320	172.88
1431	pq	38°58'06.60729"N	17°01'29.85922"E	210.86	675430.278	4315231.238	172.66
1432	pq	38°58'06.58929"N	17°01'30.37163"E	210.73	675442.623	4315230.958	172.53
1433	pq	38°58'06.55101"N	17°01'31.05152"E	210.47	675459.012	4315230.141	172.27
1434	pq	38°58'06.53411"N	17°01'31.94802"E	210.15	675480.600	4315230.100	171.95
1435	pq	38°58'06.60538"N	17°01'32.82956"E	209.83	675501.767	4315232.770	171.64
1436	pq	38°58'06.71496"N	17°01'33.48240"E	209.61	675517.404	4315236.497	171.42
1437	pq	38°58'06.69617"N	17°01'33.95246"E	209.45	675528.730	4315236.170	171.26
1438	pq	38°58'06.61888"N	17°01'34.45809"E	209.29	675540.952	4315234.058	171.10
1439	pq	38°58'06.48588"N	17°01'35.15690"E	209.17	675557.862	4315230.332	170.98
1440	pq	38°58'06.38102"N	17°01'35.61088"E	209.08	675568.860	4315227.342	170.90
1441	pq	38°58'06.90144"N	17°01'35.91015"E	208.94	675575.705	4315243.546	170.76
1442	pq	38°58'06.92878"N	17°01'35.46996"E	209.03	675565.092	4315244.153	170.84
1443	pq	38°58'06.93059"N	17°01'35.05506"E	209.05	675555.105	4315243.987	170.86
1444	pq	38°58'06.90532"N	17°01'34.75682"E	209.23	675547.945	4315243.048	171.04
1445	pq	38°58'06.84943"N	17°01'34.25128"E	209.31	675535.817	4315241.055	171.12
1446	pq	38°58'07.00597"N	17°01'33.64167"E	209.23	675521.038	4315245.554	171.03
1447	pq	38°58'06.97114"N	17°01'33.13681"E	209.38	675508.911	4315244.210	171.18
1448	pq	38°58'06.94895"N	17°01'32.47561"E	209.62	675493.013	4315243.172	171.42
1449	pq	38°58'07.00420"N	17°01'31.82601"E	209.82	675477.341	4315244.528	171.63
1450	pq	38°58'07.09159"N	17°01'31.19598"E	210.00	675462.118	4315246.885	171.80
1451	pq	38°58'07.09263"N	17°01'30.82903"E	210.26	675453.286	4315246.720	172.05
1452	pq	38°58'07.07599"N	17°01'30.13366"E	210.42	675436.562	4315245.835	172.21
1453	pq	38°58'07.07890"N	17°01'29.52847"E	210.47	675421.995	4315245.601	172.27
1454	pq	38°58'07.08113"N	17°01'28.94954"E	210.56	675408.060	4315245.360	172.36
1455	pq	38°58'07.06138"N	17°01'28.29268"E	210.57	675392.265	4315244.399	172.36
1456	pq	38°58'07.67423"N	17°01'28.23707"E	206.91	675390.507	4315263.263	168.70
1457	pq	38°58'07.66301"N	17°01'28.90756"E	207.80	675406.651	4315263.276	169.59
1458	pq	38°58'07.71917"N	17°01'29.71399"E	207.81	675426.021	4315265.439	169.60
1459	pq	38°58'07.67591"N	17°01'30.28428"E	208.11	675439.776	4315264.411	169.91
1460	pq	38°58'07.61669"N	17°01'31.19858"E	207.32	675461.821	4315263.074	169.12
1461	pq	38°58'07.52030"N	17°01'31.75676"E	206.75	675475.321	4315260.402	168.55
1462	pq	38°58'07.46538"N	17°01'32.31010"E	206.56	675488.676	4315259.004	168.36
1463	pq	38°58'07.47953"N	17°01'32.97320"E	206.24	675504.625	4315259.796	168.05
1465	pq	38°58'08.21591"N	17°01'33.00920"E	198.99	675504.986	4315282.517	160.80
1466	pq	38°58'08.22416"N	17°01'32.31037"E	199.68	675488.162	4315282.397	161.48
1467	pq	38°58'08.23186"N	17°01'31.62789"E	200.81	675471.731	4315282.269	162.61
1468	pq	38°58'08.24471"N	17°01'30.97884"E	201.88	675456.102	4315282.318	163.68
1469	pq	38°58'08.23145"N	17°01'30.33291"E	202.94	675440.565	4315281.564	164.74
1470	pq	38°58'08.28003"N	17°01'29.76811"E	203.83	675426.939	4315282.759	165.62
1471	pq	38°58'08.03578"N	17°01'29.17863"E	205.54	675412.919	4315274.913	167.33
1472	pq	38°58'07.93076"N	17°01'28.77746"E	205.99	675403.337	4315271.461	167.78
1473	pq	38°58'08.61432"N	17°01'28.52868"E	202.17	675396.881	4315292.402	163.96
1474	pq	38°58'08.54779"N	17°01'29.51406"E	202.80	675420.641	4315290.878	164.59

Nome	Descrizione	Latitudine	Longitudine	Elevazione CF	Est	Nord	Quota
1475	pq	38°58'08.40583"N	17°01'30.50134"E	201.55	675444.499	4315287.030	163.34
1476	pq	38°58'08.55378"N	17°01'30.67284"E	200.65	675448.525	4315291.683	162.45
1477	pq	38°58'08.57876"N	17°01'31.41841"E	198.77	675466.452	4315292.852	160.57
1479	pq	38°58'06.05389"N	17°01'27.91781"E	210.91	675383.934	4315213.139	172.70
1480	pq	38°58'06.11128"N	17°01'28.48888"E	210.79	675397.638	4315215.214	172.58
1481	pq	38°58'06.13880"N	17°01'28.95665"E	210.82	675408.877	4315216.312	172.61
1482	pq	38°58'06.15171"N	17°01'29.44316"E	210.68	675420.577	4315216.971	172.48
1483	pq	38°58'06.17683"N	17°01'30.04842"E	210.53	675435.127	4315218.069	172.32
1484	pq	38°58'06.09153"N	17°01'30.53033"E	209.79	675446.784	4315215.697	171.59
1485	ps	38°58'05.52388"N	17°01'34.67705"E	199.61	675546.973	4315200.417	161.42
1486	ps	38°58'05.52241"N	17°01'35.09623"E	200.98	675557.062	4315200.596	162.79
1487	ps	38°58'05.56557"N	17°01'35.43032"E	202.07	675565.073	4315202.106	163.89
1488	ps	38°58'05.56468"N	17°01'35.56091"E	201.91	675568.217	4315202.148	163.73
1489	ps	38°58'05.51902"N	17°01'35.78278"E	201.73	675573.588	4315200.859	163.55
1490	ps	38°58'05.28498"N	17°01'36.38514"E	202.64	675588.246	4315193.967	164.46
1491	ps	38°58'04.96970"N	17°01'36.58421"E	203.34	675593.253	4315184.353	165.16
1492	ps	38°58'04.70149"N	17°01'36.92161"E	203.23	675601.557	4315176.266	165.05
1493	ps	38°58'04.53878"N	17°01'37.18498"E	202.42	675608.008	4315171.390	164.24
1494	ps	38°58'04.25434"N	17°01'37.45341"E	202.05	675614.663	4315162.765	163.87
1495	pq	38°58'04.38791"N	17°01'37.67666"E	204.39	675619.945	4315167.002	166.21
1496	pq	38°58'03.42687"N	17°01'39.05490"E	208.15	675653.775	4315138.113	169.98
1497	pq	38°58'02.91335"N	17°01'39.49091"E	208.10	675664.621	4315122.515	169.93
1498	pq	38°58'02.60652"N	17°01'40.44626"E	207.74	675687.824	4315113.568	169.58
1499	pq	38°58'02.34425"N	17°01'41.16722"E	207.49	675705.356	4315105.869	169.33
1500	pq	38°58'02.09819"N	17°01'41.91193"E	207.20	675723.448	4315098.682	169.04
1501	pq	38°58'02.04487"N	17°01'42.78535"E	206.97	675744.506	4315097.506	168.81
1502	pq	38°58'01.91320"N	17°01'42.92797"E	207.08	675748.029	4315093.523	168.93
1503	pq	38°58'01.88971"N	17°01'42.95438"E	206.64	675748.681	4315092.814	168.48
1504	pq	38°58'01.87061"N	17°01'42.96517"E	206.65	675748.954	4315092.230	168.50
1505	pq	38°58'01.85751"N	17°01'42.97236"E	206.86	675749.136	4315091.830	168.71
1506	pq	38°58'01.80846"N	17°01'43.03318"E	206.86	675750.633	4315090.351	168.71
1507	pq	38°58'02.05208"N	17°01'43.50562"E	206.81	675761.836	4315098.115	168.65
1508	pq	38°58'02.22706"N	17°01'44.43833"E	206.94	675784.164	4315104.009	168.78
1509	pq	38°58'02.36578"N	17°01'45.12253"E	206.92	675800.536	4315108.653	168.77
1510	pq	38°58'02.27562"N	17°01'45.48023"E	207.02	675809.207	4315106.065	168.87
1511	pq	38°58'02.72160"N	17°01'46.00391"E	206.95	675821.504	4315120.095	168.80
1512	presa idrica	38°58'02.85047"N	17°01'46.21891"E	206.95	675826.590	4315124.183	168.81
1513	presa idrica	38°58'02.87963"N	17°01'46.22821"E	207.10	675826.794	4315125.087	168.95
1514	pq	38°58'02.98399"N	17°01'46.31113"E	206.84	675828.718	4315128.349	168.70
1515	pq	38°58'03.33895"N	17°01'46.77215"E	206.65	675839.569	4315139.540	168.50
1516	pq	38°58'03.63503"N	17°01'47.34326"E	206.62	675853.111	4315148.974	168.47
1517	pq	38°58'03.93560"N	17°01'47.98395"E	206.30	675868.324	4315158.584	168.15
1518	pq	38°58'04.22672"N	17°01'48.64702"E	206.16	675884.083	4315167.915	168.02
1519	pq	38°58'04.52492"N	17°01'49.24660"E	205.96	675898.308	4315177.430	167.82
1520	pq	38°58'04.27329"N	17°01'49.43620"E	205.96	675903.044	4315169.774	167.81
1521	pq	38°58'04.01597"N	17°01'48.88489"E	206.16	675889.952	4315161.545	168.02
1522	pq	38°58'03.64543"N	17°01'48.15941"E	206.39	675872.747	4315149.732	168.25
1523	pq	38°58'03.34488"N	17°01'47.53431"E	206.61	675857.909	4315140.131	168.47
1524	pq	38°58'03.06773"N	17°01'46.94348"E	206.80	675843.879	4315131.270	168.65
1525	pq	38°58'02.81648"N	17°01'46.43119"E	206.81	675831.722	4315123.250	168.67
1526	pq	38°58'02.61091"N	17°01'46.00238"E	206.94	675821.543	4315116.682	168.79
1527	pq	38°58'02.33819"N	17°01'45.47860"E	207.05	675809.124	4315107.993	168.90

Nome	Descrizione	Latitudine	Longitudine	Elevazione CF	Est	Nord	Quota
1528	pq	38°58'02.03324"N	17°01'44.89139"E	207.07	675795.201	4315098.277	168.92
1529	pq	38°58'01.36286"N	17°01'45.34660"E	206.62	675806.618	4315077.854	168.47
1530	pq	38°58'01.58123"N	17°01'45.83008"E	206.68	675818.104	4315084.845	168.53
1531	pq	38°58'01.90418"N	17°01'46.51120"E	206.68	675834.275	4315095.167	168.53
1532	pq	38°58'02.36990"N	17°01'47.49417"E	206.38	675857.612	4315110.052	168.23
1533	pq	38°58'02.72989"N	17°01'48.29798"E	206.21	675876.711	4315121.581	168.07
1534	pq	38°58'03.03141"N	17°01'49.15056"E	205.84	675897.023	4315131.334	167.70
1535	pq	38°58'03.24936"N	17°01'49.73332"E	205.60	675910.899	4315138.366	167.46
1536	pq	38°58'03.45307"N	17°01'50.27205"E	205.41	675923.725	4315144.935	167.27
1537	pq	38°58'02.74535"N	17°01'50.86063"E	205.08	675938.377	4315123.433	166.94
1538	pq	38°58'02.32948"N	17°01'50.20831"E	205.28	675922.963	4315110.262	167.14
1539	pq	38°58'02.13194"N	17°01'49.83383"E	205.48	675914.086	4315103.971	167.34
1540	pq	38°58'01.89918"N	17°01'49.41013"E	205.56	675904.049	4315096.568	167.42
1541	presa idrica	38°58'01.95257"N	17°01'49.37153"E	205.81	675903.083	4315098.193	167.67
1542	presa idrica	38°58'01.97898"N	17°01'49.35762"E	205.76	675902.730	4315099.000	167.62
1543	pq	38°58'01.66110"N	17°01'48.92539"E	205.76	675892.545	4315088.968	167.62
1544	pq	38°58'01.46996"N	17°01'48.12913"E	206.05	675873.513	4315082.648	167.91
1545	pq	38°58'01.28129"N	17°01'47.39316"E	206.27	675855.930	4315076.437	168.13
1546	pq	38°58'01.05455"N	17°01'46.78369"E	206.37	675841.417	4315069.120	168.22
1547	pq	38°58'00.87715"N	17°01'46.24198"E	206.40	675828.501	4315063.360	168.25
1548	pq	38°58'00.73026"N	17°01'45.78928"E	206.40	675817.707	4315058.589	168.26
1549	pq	38°58'00.85533"N	17°01'45.29171"E	206.48	675805.645	4315062.178	168.34
1550	pq	38°58'00.98166"N	17°01'45.00214"E	206.57	675798.589	4315065.917	168.42
1551	pq	38°58'01.33653"N	17°01'44.80886"E	206.80	675793.694	4315076.754	168.65
1552	pq	38°58'01.61469"N	17°01'44.90458"E	206.82	675795.806	4315085.380	168.67
1553	pq	38°58'02.11435"N	17°01'44.55819"E	206.99	675787.126	4315100.599	168.84
1554	pq	38°58'01.74900"N	17°01'43.69343"E	206.88	675766.565	4315088.872	168.73
1555	pq	38°58'01.36389"N	17°01'44.11790"E	206.88	675777.045	4315077.227	168.72
1556	pq	38°58'01.15025"N	17°01'44.46947"E	206.81	675785.653	4315070.829	168.66
1557	pq	38°58'01.04662"N	17°01'44.04384"E	206.81	675775.481	4315067.406	168.66
1558	pq	38°58'01.25413"N	17°01'43.66090"E	206.90	675766.122	4315073.598	168.75
1560	t fosso	38°58'05.06800"N	17°02'10.91322"E	201.70	676419.391	4315205.815	163.63
1561	t fosso	38°58'05.06412"N	17°02'10.67852"E	201.81	676413.745	4315205.570	163.73
1562	t fosso	38°58'05.01372"N	17°02'10.30275"E	201.84	676404.736	4315203.813	163.76
1563	t fosso	38°58'04.96092"N	17°02'09.79627"E	201.90	676392.583	4315201.913	163.82
1564	t fosso	38°58'04.90291"N	17°02'09.28413"E	201.91	676380.297	4315199.849	163.83
1565	t fosso	38°58'04.83974"N	17°02'08.64861"E	201.99	676365.045	4315197.560	163.90
1566	t fosso	38°58'04.78073"N	17°02'08.09202"E	202.03	676351.691	4315195.441	163.95
1567	t fosso	38°58'04.69966"N	17°02'07.28478"E	202.05	676332.318	4315192.508	163.96
1568	t fosso	38°58'04.58289"N	17°02'06.01880"E	202.29	676301.930	4315188.227	164.20
1569	t fosso	38°58'04.55090"N	17°02'05.67414"E	202.35	676293.657	4315187.055	164.25
1570	pq	38°58'04.05946"N	17°02'06.12588"E	202.21	676304.868	4315172.147	164.12
1571	pq	38°58'04.15886"N	17°02'06.83347"E	202.09	676321.829	4315175.592	164.00
1572	pq	38°58'04.28310"N	17°02'07.70228"E	201.97	676342.653	4315179.890	163.89
1573	pq	38°58'04.41331"N	17°02'08.57643"E	201.79	676363.602	4315184.375	163.71
1574	pq	38°58'04.48156"N	17°02'09.06853"E	201.67	676375.399	4315186.743	163.58
1575	pq	38°58'04.57062"N	17°02'10.00942"E	201.66	676397.982	4315189.995	163.58
1576	pq	38°58'04.63622"N	17°02'10.76236"E	201.67	676416.058	4315192.423	163.59
1577	pq	38°58'04.60179"N	17°02'11.22630"E	201.64	676427.248	4315191.611	163.57
1578	pq	38°58'04.58256"N	17°02'11.60788"E	201.70	676436.444	4315191.223	163.63
1579	pq	38°58'04.21346"N	17°02'11.66065"E	201.56	676437.969	4315179.873	163.49
1580	palo enel	38°58'04.04057"N	17°02'11.77387"E	201.64	676440.813	4315174.604	163.57

Nome	Descrizione	Latitudine	Longitudine	Elevazione CF	Est	Nord	Quota
1581	pq	38°58'03.93209"N	17°02'11.82778"E	201.56	676442.185	4315171.288	163.49
1582	pq	38°58'03.61933"N	17°02'12.02426"E	201.48	676447.130	4315161.752	163.41
1583	pq	38°58'03.36189"N	17°02'12.19728"E	201.47	676451.471	4315153.908	163.40
1584	pq	38°58'03.11946"N	17°02'12.34151"E	201.46	676455.110	4315146.512	163.39
1585	palo enel	38°58'02.87118"N	17°02'12.50386"E	201.53	676459.188	4315138.945	163.46
1586	pq	38°58'02.79520"N	17°02'12.56143"E	201.34	676460.626	4315136.634	163.27
1587	pq	38°58'02.47248"N	17°02'12.78815"E	201.19	676466.305	4315126.807	163.12
1588	pq	38°58'02.00804"N	17°02'13.03088"E	201.12	676472.468	4315112.619	163.05
1589	pq	38°58'01.66227"N	17°02'13.14617"E	201.11	676475.481	4315102.021	163.04
1590	palo enel	38°58'01.71261"N	17°02'13.24585"E	201.35	676477.845	4315103.627	163.28
1591	pq	38°58'01.28182"N	17°02'13.34870"E	200.98	676480.617	4315090.401	162.91
1592	pq	38°58'03.90046"N	17°02'09.68639"E	201.73	676390.669	4315169.161	163.66
1593	pq	38°58'03.75992"N	17°02'09.98331"E	201.69	676397.912	4315164.988	163.61
1594	pq	38°58'03.67594"N	17°02'10.47132"E	201.77	676409.715	4315162.661	163.70
1595	pq	38°58'03.57074"N	17°02'11.00587"E	201.60	676422.653	4315159.706	163.52
1596	pq	38°58'03.75597"N	17°02'11.39504"E	201.66	676431.892	4315165.626	163.59
1597	pq	38°58'03.95202"N	17°02'11.51138"E	201.48	676434.557	4315171.732	163.40
1598	pq	38°58'02.92698"N	17°02'11.77383"E	201.61	676441.580	4315140.273	163.54
1599	pq	38°58'02.90473"N	17°02'11.61412"E	201.58	676437.751	4315139.501	163.51
1600	pq	38°58'02.89972"N	17°02'11.17667"E	201.62	676427.226	4315139.111	163.54
1601	pq	38°58'02.97466"N	17°02'10.77547"E	201.60	676417.519	4315141.205	163.53
1602	pq	38°58'02.95081"N	17°02'10.22054"E	201.64	676404.180	4315140.171	163.57
1603	pq	38°58'02.31669"N	17°02'10.29268"E	201.53	676406.353	4315120.661	163.46
1604	pq	38°58'02.25051"N	17°02'10.72722"E	201.55	676416.857	4315118.854	163.48
1605	pq	38°58'02.15677"N	17°02'11.16250"E	201.45	676427.398	4315116.199	163.38
1606	pq	38°58'01.99284"N	17°02'11.45331"E	201.27	676434.510	4315111.301	163.20
1607	pq	38°58'02.00036"N	17°02'11.82759"E	201.25	676443.512	4315111.734	163.18
1608	pq	38°58'01.86718"N	17°02'10.96140"E	201.29	676422.757	4315107.163	163.22
1609	pq	38°58'01.57544"N	17°02'11.01121"E	201.42	676424.157	4315098.195	163.35
1610	pq	38°58'01.27109"N	17°02'10.91482"E	201.51	676422.047	4315088.760	163.44
1611	pq	38°58'01.00022"N	17°02'10.75117"E	201.54	676418.295	4315080.322	163.47
1612	pq	38°58'00.61372"N	17°02'10.94268"E	201.40	676423.171	4315068.509	163.33
1613	pq	38°58'00.24642"N	17°02'11.09375"E	201.22	676427.060	4315057.267	163.15
1614	pq	38°58'00.04086"N	17°02'11.38664"E	201.07	676434.251	4315051.087	163.01
1615	pozzo	38°57'59.83396"N	17°02'11.53441"E	201.23	676437.950	4315044.788	163.17
1616	pozzo	38°57'59.80511"N	17°02'11.53574"E	201.24	676438.002	4315043.899	163.17
1617	pq	38°57'59.59489"N	17°02'11.36332"E	201.08	676433.997	4315037.326	163.01
1618	pq	38°57'59.20414"N	17°02'11.05204"E	201.20	676426.775	4315025.112	163.14
1619	pq	38°57'58.89191"N	17°02'10.88066"E	201.11	676422.865	4315015.394	163.04
1620	pq	38°57'58.73544"N	17°02'10.48531"E	201.14	676413.458	4315010.357	163.07
1621	pq	38°57'58.58522"N	17°02'10.14513"E	201.13	676405.374	4315005.543	163.06
1622	pq	38°57'58.32095"N	17°02'10.02362"E	201.08	676402.631	4314997.330	163.01
1623	pq	38°57'57.78642"N	17°02'09.84021"E	200.83	676398.585	4314980.752	162.76
1624	pq	38°57'57.71270"N	17°02'09.40044"E	200.90	676388.052	4314978.243	162.83
1625	pq	38°57'57.91801"N	17°02'09.33870"E	201.10	676386.425	4314984.539	163.03
1626	pq	38°57'58.25040"N	17°02'09.69257"E	201.13	676394.712	4314994.977	163.06
1627	pq	38°57'58.54998"N	17°02'09.93074"E	201.15	676400.238	4315004.341	163.08
1629	pq	38°57'59.06111"N	17°02'10.20347"E	201.25	676406.450	4315020.246	163.19
1630	pq	38°57'59.46896"N	17°02'10.51781"E	201.22	676413.734	4315032.989	163.15
1631	pq	38°57'59.98418"N	17°02'10.82042"E	201.12	676420.662	4315049.035	163.05
1632	pq	38°58'00.30758"N	17°02'10.46434"E	201.31	676411.869	4315058.814	163.24
1633	pq	38°58'00.06759"N	17°02'10.02172"E	201.37	676401.382	4315051.177	163.30



Nome	Descrizione	Latitudine	Longitudine	Elevazione CF	Est	Nord	Quota
1634	pq	38°57'59.70182"N	17°02'09.66185"E	201.38	676392.973	4315039.707	163.31
1635	pq	38°57'59.22311"N	17°02'09.36738"E	201.41	676386.215	4315024.790	163.34
1636	pq	38°57'58.81849"N	17°02'09.17581"E	201.39	676381.883	4315012.213	163.32
1637	pq	38°57'58.41694"N	17°02'08.85116"E	201.31	676374.347	4314999.659	163.24
1638	pq	38°57'58.01064"N	17°02'08.67915"E	201.26	676370.487	4314987.040	163.19
1639	pq	38°57'57.57926"N	17°02'08.56758"E	201.06	676368.099	4314973.681	162.99
1640	pq	38°57'57.51988"N	17°02'08.10582"E	201.04	676357.026	4314971.602	162.96
1641	pq	38°57'57.83647"N	17°02'07.62910"E	201.43	676345.334	4314981.106	163.36
1642	pq	38°57'58.07067"N	17°02'07.28605"E	201.55	676336.916	4314988.141	163.47
1643	pq	38°57'58.37348"N	17°02'07.17448"E	201.67	676334.022	4314997.417	163.59
1644	pq	38°57'58.69168"N	17°02'07.02266"E	201.62	676330.149	4315007.145	163.54
1645	pq	38°57'58.84437"N	17°02'06.95286"E	201.66	676328.364	4315011.815	163.58
1646	pq	38°57'59.07662"N	17°02'06.70582"E	201.67	676322.258	4315018.842	163.59
1647	pq	38°57'59.08200"N	17°02'07.06747"E	201.66	676330.959	4315019.202	163.58
1648	pq	38°57'58.88134"N	17°02'07.51846"E	201.59	676341.951	4315013.259	163.51
1649	pq	38°57'58.69831"N	17°02'08.04566"E	201.50	676354.766	4315007.900	163.43
1650	pozzo	38°57'59.31264"N	17°02'08.24952"E	201.82	676359.249	4315026.949	163.74
1651	pozzo	38°57'59.34014"N	17°02'08.24488"E	201.66	676359.118	4315027.794	163.58
1652	pq	38°57'59.26930"N	17°02'08.39239"E	201.57	676362.717	4315025.690	163.50
1653	pq	38°57'59.37662"N	17°02'07.99451"E	201.52	676353.067	4315028.784	163.44
1654	pq	38°57'59.50123"N	17°02'07.63393"E	201.48	676344.303	4315032.432	163.40
1655	pq	38°57'59.68909"N	17°02'07.05355"E	201.65	676330.205	4315037.911	163.57
1656	pq	38°58'00.34067"N	17°02'07.34916"E	201.78	676336.871	4315058.158	163.70
1657	pq	38°58'00.10356"N	17°02'07.97122"E	201.66	676352.006	4315051.183	163.58
1658	pq	38°57'59.97339"N	17°02'08.42299"E	201.56	676362.969	4315047.413	163.48
1659	pq	38°57'59.76517"N	17°02'08.86591"E	201.41	676373.772	4315041.231	163.33
1660	pq	38°57'59.72890"N	17°02'09.01353"E	201.37	676377.350	4315040.193	163.30
1661	pq	38°58'00.50134"N	17°02'09.29167"E	201.61	676383.512	4315064.156	163.54
1662	pq	38°58'00.70596"N	17°02'09.01925"E	201.64	676376.815	4315070.318	163.56
1663	pq	38°58'00.90153"N	17°02'08.70026"E	201.64	676369.003	4315076.176	163.56
1664	pq	38°58'01.18847"N	17°02'08.23994"E	201.61	676357.726	4315084.774	163.53
1665	pq	38°58'01.82063"N	17°02'08.56625"E	201.62	676365.144	4315104.439	163.54
1666	pq	38°58'01.80055"N	17°02'08.91913"E	201.57	676373.651	4315104.009	163.50
1667	pq	38°58'01.64538"N	17°02'09.38216"E	201.43	676384.902	4315099.475	163.35
1668	pq	38°58'01.55026"N	17°02'09.67581"E	201.42	676392.035	4315096.700	163.35
1669	pq	38°58'01.47492"N	17°02'09.94065"E	201.47	676398.461	4315094.520	163.39
1670	pq	38°58'01.39909"N	17°02'10.25533"E	201.55	676406.087	4315092.352	163.48
1672	pq	38°57'57.48804"N	17°02'16.85170"E	199.81	676567.544	4314975.328	161.76
1673	pq	38°57'57.29459"N	17°02'17.01391"E	199.72	676571.581	4314969.452	161.68
1674	ps	38°57'52.75930"N	17°02'50.60314"E	125.81	677383.151	4314847.765	87.85
1675	ps	38°57'52.85605"N	17°02'50.92571"E	124.87	677390.848	4314850.922	86.91
1676	ps	38°57'52.92611"N	17°02'51.35126"E	124.34	677401.042	4314853.312	86.39
1677	ps	38°57'52.93933"N	17°02'51.80991"E	124.51	677412.071	4314853.968	86.56
1678	ps	38°57'52.93970"N	17°02'52.13532"E	124.67	677419.903	4314854.156	86.72
1679	ps	38°57'52.97980"N	17°02'52.51779"E	124.90	677429.081	4314855.599	86.95
1680	ps	38°57'53.02456"N	17°02'52.98936"E	124.45	677440.400	4314857.234	86.50
1681	p fosso	38°58'00.41638"N	17°02'27.52957"E	193.30	676822.515	4315071.362	155.26
1682	p fosso	38°58'00.42749"N	17°02'27.55564"E	193.32	676823.135	4315071.718	155.28
1683	p fosso	38°58'00.42588"N	17°02'27.67854"E	192.77	676826.094	4315071.735	154.73
1684	p fosso	38°58'00.13511"N	17°02'27.86651"E	193.45	676830.819	4315062.872	155.42
1685	p fosso	38°58'00.12709"N	17°02'27.84630"E	193.40	676830.338	4315062.614	155.36
1686	p fosso	38°57'59.71875"N	17°02'28.15045"E	193.80	676837.941	4315050.189	155.76

Nome	Descrizione	Latitudine	Longitudine	Elevazione CF	Est	Nord	Quota
1687	p fosso	38°57'59.70247"N	17°02'28.12572"E	193.76	676837.357	4315049.674	155.72
1688	p fosso	38°57'59.16825"N	17°02'28.54300"E	193.78	676847.769	4315033.430	155.75
1689	p fosso	38°57'58.57454"N	17°02'28.95827"E	193.84	676858.174	4315015.350	155.81
1690	p fosso	38°57'57.44285"N	17°02'29.69008"E	193.45	676876.569	4314980.856	155.42
1691	p fosso	38°57'56.66177"N	17°02'30.19738"E	193.14	676889.319	4314957.049	155.11
1692	p fosso	38°57'56.28791"N	17°02'30.44814"E	193.00	676895.612	4314945.659	154.98
1693	p fosso	38°57'55.75274"N	17°02'30.79466"E	192.64	676904.322	4314929.347	154.62
1694	p fosso	38°57'55.72747"N	17°02'30.78021"E	192.70	676903.992	4314928.560	154.68
1695	p fosso	38°57'56.31169"N	17°02'30.38625"E	193.06	676894.106	4314946.358	155.04
1696	p fosso	38°57'56.94472"N	17°02'29.97253"E	193.30	676883.711	4314965.651	155.28
1697	p fosso	38°57'57.58539"N	17°02'29.54038"E	193.68	676872.868	4314985.169	155.65
1698	p fosso	38°57'58.22510"N	17°02'29.12503"E	193.73	676862.429	4315004.667	155.70
1699	p fosso	38°57'59.00879"N	17°02'28.59326"E	193.96	676849.089	4315028.541	155.93
1700	p fosso	38°57'59.62016"N	17°02'28.17873"E	193.79	676838.689	4315047.165	155.75
1701	ts	38°57'59.55088"N	17°02'23.14241"E	197.76	676717.524	4315042.314	159.71
1702	ts	38°57'59.83669"N	17°02'24.19326"E	197.12	676742.618	4315051.691	159.07
1703	ts	38°58'00.00617"N	17°02'24.89476"E	196.73	676759.385	4315057.294	158.68
1704	ts	38°58'00.27854"N	17°02'25.75050"E	196.11	676779.793	4315066.153	158.07
1705	ts	38°58'00.54579"N	17°02'26.53773"E	195.70	676798.555	4315074.817	157.66
1706	ts	38°58'00.70956"N	17°02'26.77349"E	195.30	676804.116	4315079.993	157.26
1707	ts	38°58'00.80243"N	17°02'26.78968"E	195.49	676804.441	4315082.864	157.45
1709	recinto	38°57'58.02679"N	17°02'17.39393"E	200.13	676580.222	4314992.229	162.07
1710	recinto	38°57'58.08495"N	17°02'16.70227"E	201.21	676563.535	4314993.650	162.04
1712	recinto cancello	38°57'58.24697"N	17°02'16.53508"E	201.29	676559.400	4314998.555	162.12
1713	recinto	38°57'58.25208"N	17°02'16.53348"E	201.27	676559.358	4314998.711	162.10
1714	recinto	38°57'58.56631"N	17°02'16.20316"E	201.39	676551.191	4315008.221	162.22
1715	recinto	38°57'58.76744"N	17°02'16.00794"E	201.34	676546.353	4315014.317	162.17
1716	palo enel	38°57'58.63837"N	17°02'16.10041"E	201.41	676548.668	4315010.387	162.24
1717	t fosso	38°57'59.37842"N	17°02'14.80401"E	201.38	676516.956	4315032.505	162.20
1718	t fosso	38°57'59.12445"N	17°02'15.07825"E	201.31	676523.732	4315024.822	162.14
1719	t fosso	38°57'58.80292"N	17°02'15.44385"E	201.21	676532.752	4315015.107	162.04
1720	t fosso	38°57'57.90598"N	17°02'16.38361"E	200.80	676555.989	4314987.961	161.63
1721	p fosso	38°57'57.90073"N	17°02'16.36709"E	200.35	676555.595	4314987.790	161.18
1722	p fosso	38°57'58.07995"N	17°02'16.19084"E	200.46	676551.230	4314993.220	161.29
1723	p fosso	38°57'58.72860"N	17°02'15.48897"E	200.75	676533.890	4315012.840	161.58
1724	p fosso	38°57'59.12769"N	17°02'15.04500"E	201.05	676522.929	4315024.904	161.88
1725	p fosso	38°57'59.36983"N	17°02'14.78734"E	201.01	676516.561	4315032.231	161.84
1726	palo enel	38°57'59.29692"N	17°02'14.76937"E	201.79	676516.179	4315029.973	162.61
1727	fosso	38°57'56.99987"N	17°02'16.71507"E	200.25	676564.592	4314960.205	161.08
1728	fosso	38°57'57.01299"N	17°02'16.73086"E	199.05	676564.963	4314960.618	159.88
1729	fosso	38°57'57.02537"N	17°02'16.75396"E	199.34	676565.511	4314961.012	160.18
1730	fosso	38°57'57.04307"N	17°02'16.79974"E	200.47	676566.600	4314961.582	161.30