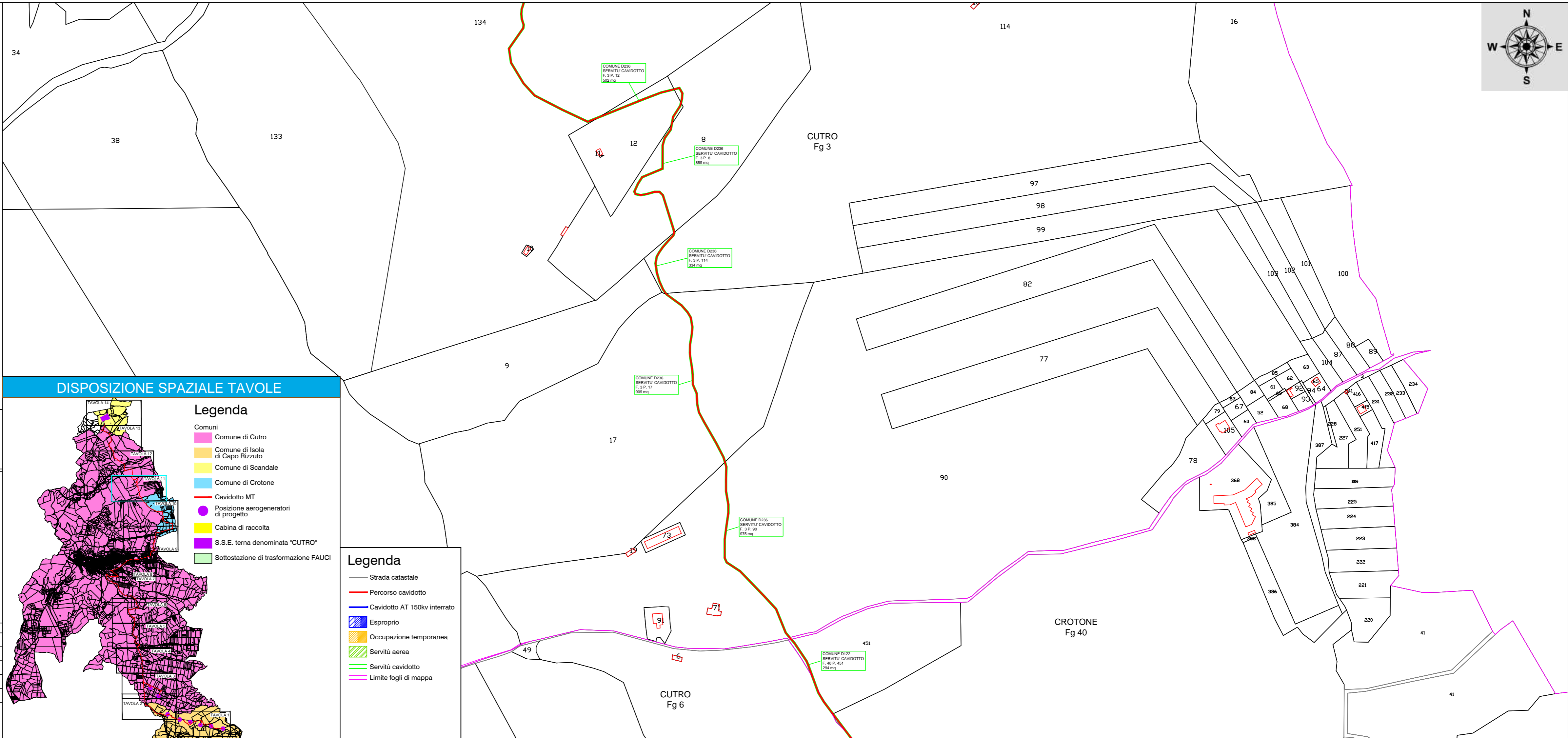



COMUNI DI ISOLA DI CAPO RIZZUTO E CUTRO

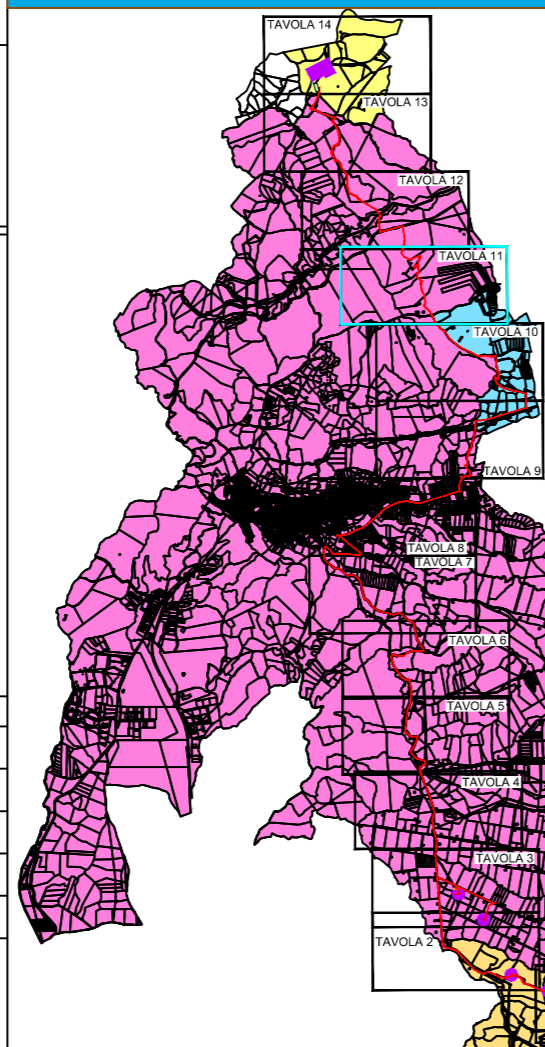
PROVINCIA DI CROTONE



PROGETTO DEFINITIVO PARCO EOLICO "FAUCI"



DISPOSIZIONE SPAZIALE TAVOLE



- #### Legenda
- Comuni
 - Comune di Cutro
 - Comune di Isola di Capo Rizzuto
 - Comune di Scandale
 - Comune di Crotona
 - Cavidotto MT
 - Posizione aerogeneratori di progetto
 - Cabina di raccolta
 - S.S.E. terna denominata "CUTRO"
 - Sottostazione di trasformazione FAUCI

- #### Legenda
- Strada catastale
 - Percorso cavidotto
 - Cavidotto AT 150kv interrato
 - Esproprio
 - Occupazione temporanea
 - Servitù aerea
 - Servitù cavidotto
 - Limite fogli di mappa

TAVOLA: FA_CIV_T15.11	PIANO PARTICELLARE DI ESPROPRIO TAVOLA 11 DI 14
SCALA: 1:4000	
FORMATO: A3.1	

COMMITTENTE :
ENERGIA LEVANTE s.r.l.
Via Luca Gaucico - Regus Eur- Cap 00143 ROMA
P.IVA 10240591007 - REA RM1219825 - energialevantesrl@legalmail.it
SOCIETA' DEL GRUPPO

IL PROFESSIONISTA:
Ing. Rosario Mattace

sse Renewables | For a better world of energy

www.sserenewables.com Tel +39 0654832107

N. REVISIONE	DATA REVISIONE	ELABORATO	CONTROLLATO	APPROVATO	NOTE
				Ing. MERCURIO	

E' vietata la copia anche parziale del presente elaborato