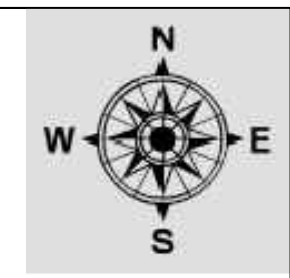


COMUNI DI ISOLA DI CAPO RIZZUTO E CUTRO

PROVINCIA DI CROTONE



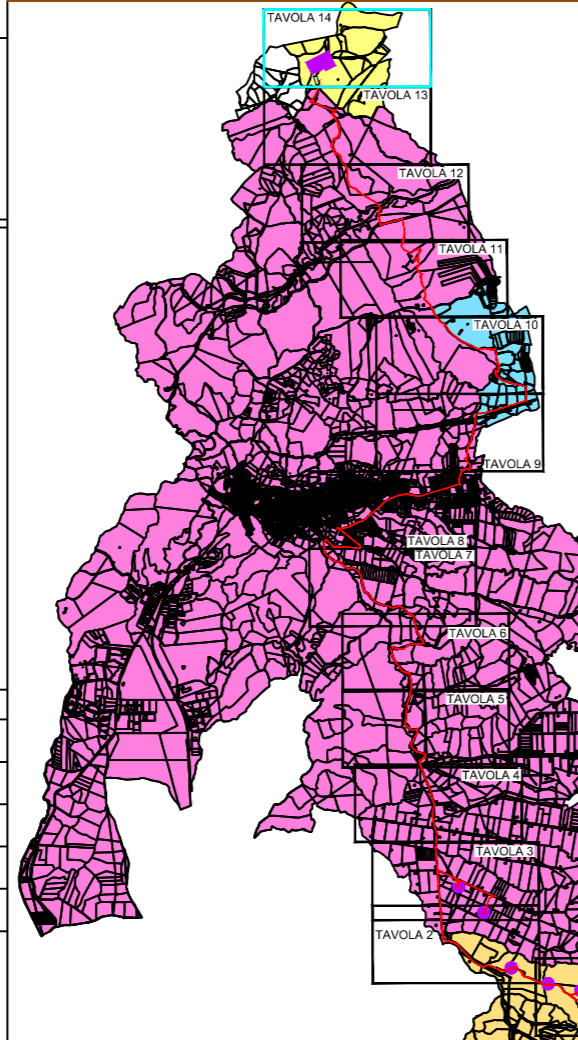
PROGETTO DEFINITIVO PARCO EOLICO "FAUCI"



Legenda

- Strada catastale
- Percorso cavidotto
- Cavidotto AT 150kv interrato
- ▨ Esproprio
- ▨ Occupazione temporanea
- ▨ Servitù aerea
- ▨ Servitù cavidotto
- Limite fogli di mappa

DISPOSIZIONE SPAZIALE TAVOLE



Legenda

Comuni

- Comune di Cutro
- Comune di Isola di Capo Rizzuto
- Comune di Scandale
- Comune di Crotona

— Cavidotto MT

- Posizione aerogeneratori di progetto
- ▨ Cabina di raccolta
- ▨ S.S.E. terna denominata "CUTRO"
- ▨ Sottostazione di trasformazione FAUCI

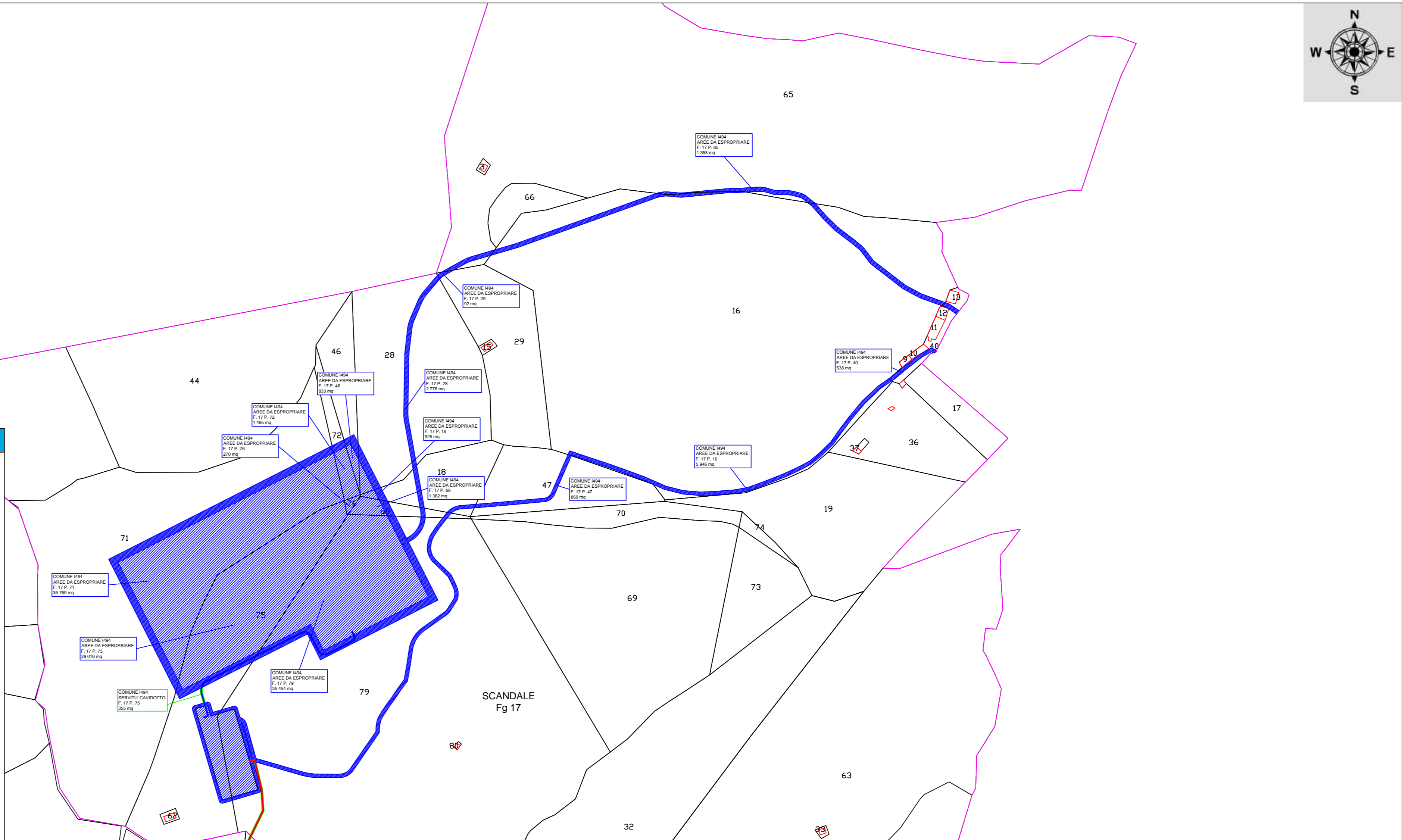


TAVOLA: FA_CIV_T15.14	PIANO PARTICELLARE DI ESPROPRIO TAVOLA 14 DI 14
SCALA: 1:4000	
FORMATO: A3.1	

COMMITTENTE :
ENERGIA LEVANTE s.r.l.
 Via Luca Gaucico - Regus Eur- Cap 00143 ROMA
 P.IVA 10240591007 - REA RM1219825 - energialevantesrl@legalmail.it
 SOCIETA' DEL GRUPPO

sse Renewables | For a better world of energy

www.sserenewables.com Tel +39 0654832107

IL PROFESSIONISTA:
Ing. Rosario Mattace

Rosario Mattace

N. REVISIONE	DATA REVISIONE	ELABORATO	CONTROLLATO	APPROVATO	NOTE
				Ing. MERCURIO	

E' vietata la copia anche parziale del presente elaborato