PLANIMETRIA QUOTATA CON INDICAZIONE DELLE SEZIONI N.135 A N.146 SCALA 1:500

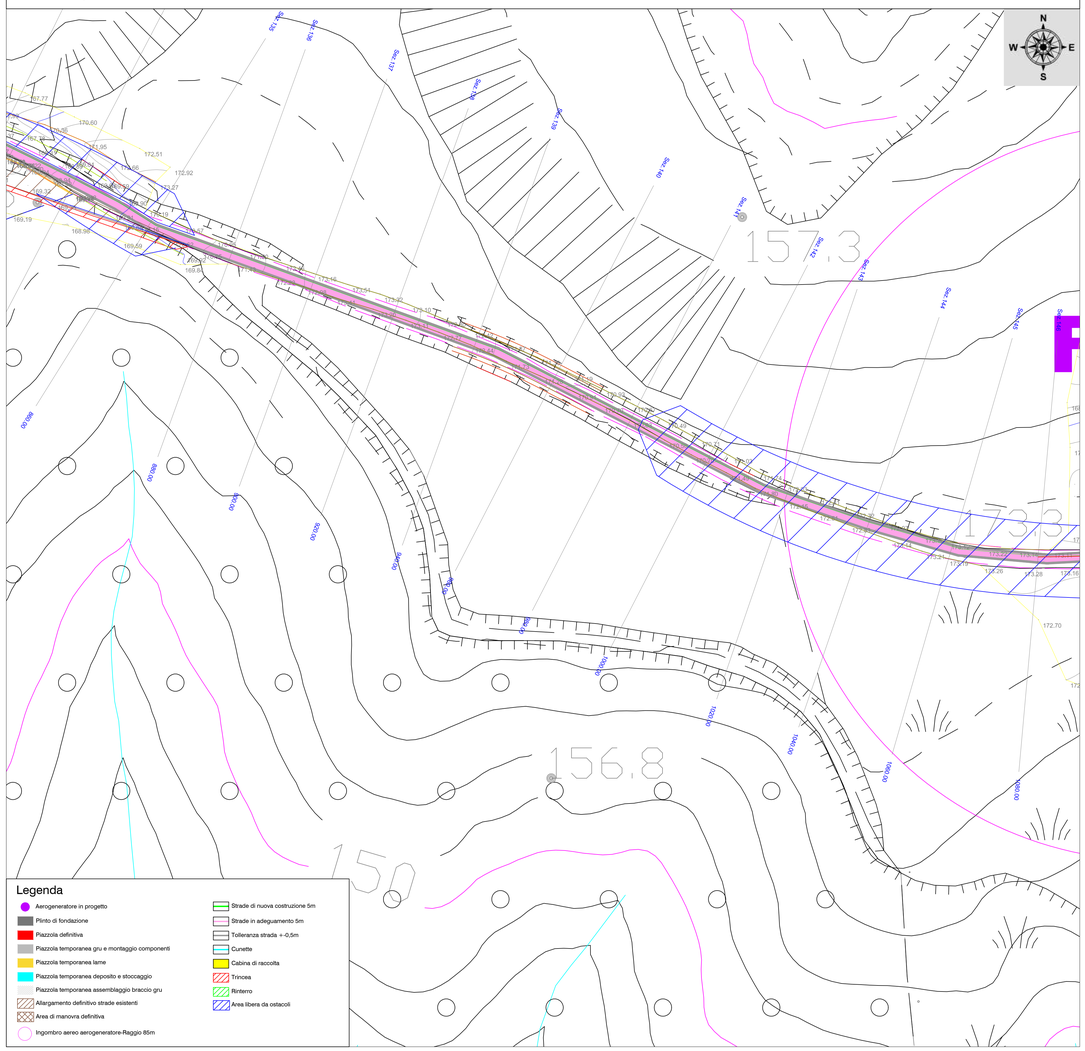

QUADRO DI UNIONE



PROFILO LONGITUDINALE

Sovrapposizione stato di fatto e stato di progetto

- Quota terreno stato di fatto
- Quota terreno stato di progetto
- Sterro
- Rilevato
- Gabbionata

SCALA LUNGHEZZE 1 :1000

SCALA ALTEZZE 1 : 500

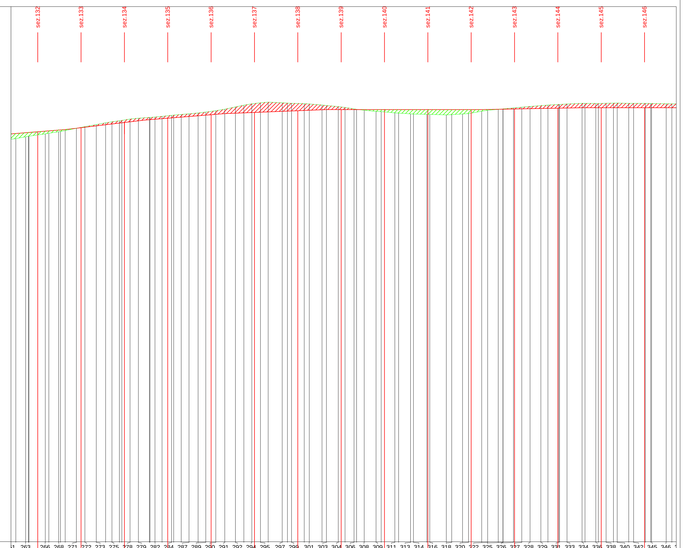

Punti dettaglio Terreno	1	263	266	268	271	272	273	275	278	279	282	284	287	289	290	291	292	294	295	297	299	301	303	304	306	308	309	311	313	314	316	318	320	322	325	326	327	328	329	331	333	334	336	338	340	342	345	346
Quote Terreno	165.01	165.45	166.12	166.21	166.49	166.69	167.74	168.26	168.67	168.93	169.14	169.45	169.74	169.90	170.17	170.45	170.65	170.76	170.96	171.15	171.42	172.35	172.75	173.06	173.30	173.50	173.77	173.11	172.78	172.43	172.25	171.79	171.39	171.30	170.97	170.91	170.69	170.63	170.60	170.49	170.70	170.80	171.34	171.68	172.10	172.46	172.64	172.91	173.02	173.17	173.13	173.23	173.17	173.14	173.13	173.06
Distanze parziali Terreno	7.005				1.146		1.170		1.166		1.166		1.166		1.166		1.166		1.166		1.166		1.166		1.166		1.166		1.166		1.166		7.640		1.154		1.127		1.173		1.166		1.166		1.166		1.166		1.166		1.166		1.166		1.166		1.166		1.166		1.166		1.166