PLANIMETRIA QUOTATA CON INDICAZIONE DELLE SEZIONI N.205 A N.215 SCALA 1:500

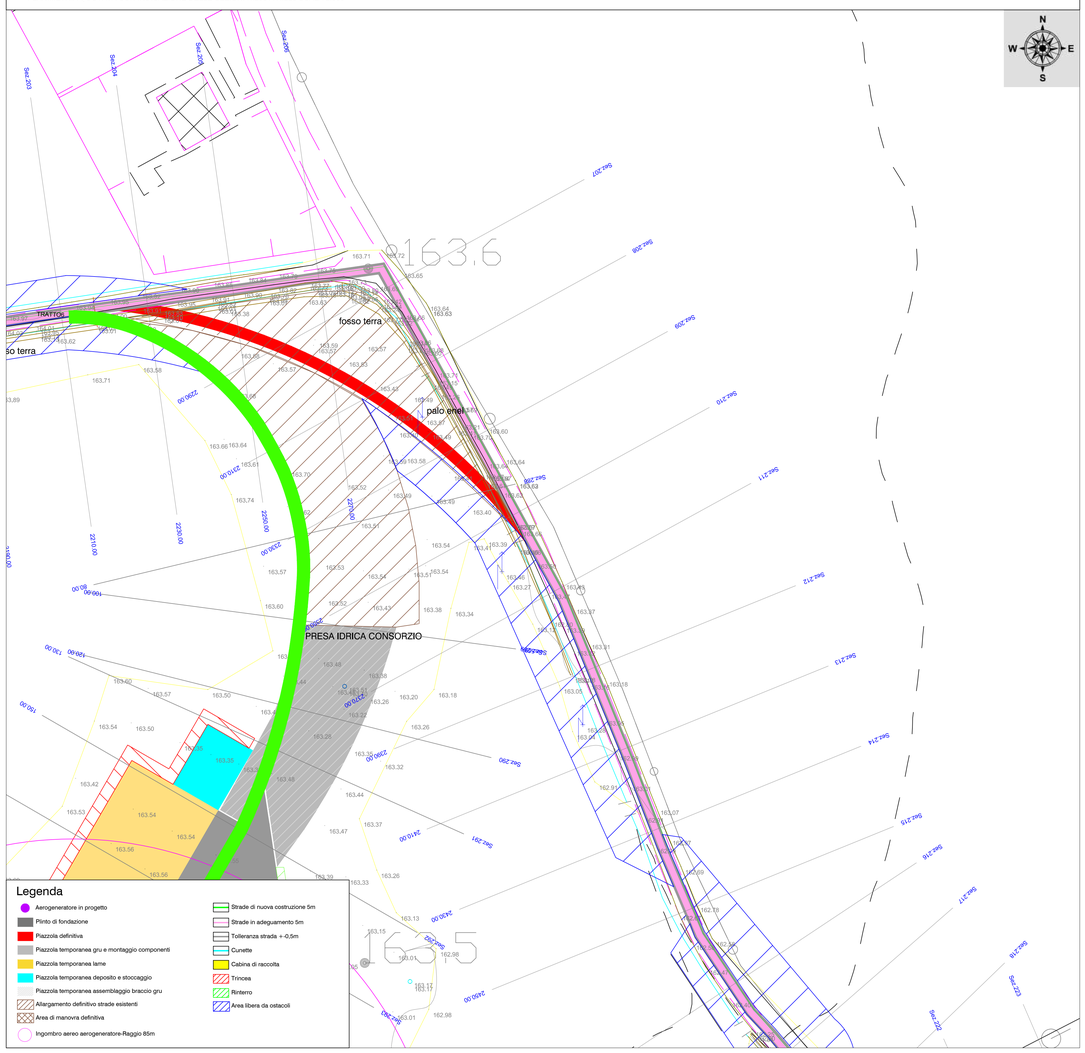

QUADRO DI UNIONE



PROFILO LONGITUDINALE

Sovrapposizione stato di fatto e stato di progetto

- Quota terreno stato di fatto
- Quota terreno stato di progetto
- Sterro
- Rilevato
- Gabbionata

SCALA LUNGHEZZE 1 :1000

SCALA ALTEZZE 1 : 500

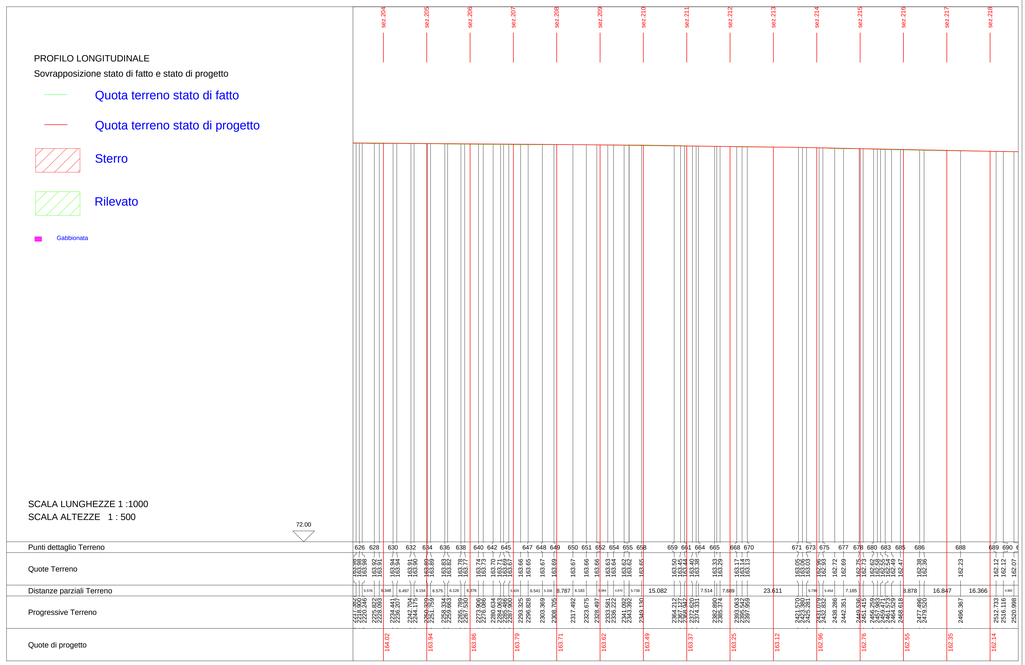

COMUNI DI ISOLA DI CAPO RIZZUTO E CUTRO

PROVINCIA DI CROTONE

PROGETTO DEFINITIVO PARCO EOLICO "FAUCI"

TAVOLA:FA_CIV_T17.20	PROFILI LONGITUDINALI E SEZIONI DELLE OPERE IN PROGETTO-CALCOLO VOLUMI DI SCAVO TAVOLA 20 DI 28
SCALA: 1:1000;1:500	
FORMATO: A0	

COMMITTENTE :

ENERGIA LEVANTE s.r.l.
Via Luca Gaurico n.9/11- Regus Eur - Cap 00143 ROMA
P.IVA 1024059100?7 - REA RM1219825 - energialevantesrl@legalmail.it
SOCIETA' DEL GRUPPO

sse Renewables | For a better world of energy

www.ssrenewables.com Tel. +39 0654832107

IL PROFESSIONISTA:

Ing.Rosario Mattace

ORDINE DEGLI INGEGNERI PROV. CROTONE

Mattace
Rosario
04.05.2023
16:56:20
GMT+01:00

N. REVISIONE	DATA REVISIONE	ELABORATO	CONTROLLATO	APPROVATO	NOTE
				Ing. MERCURIO	

E' vietata la copia anche parziale del presente elaborato

SCALA 1:500

Calcolo mc parziale — Sezione 205
Sterro 0.00 mc
Rilevato 115.60 mc

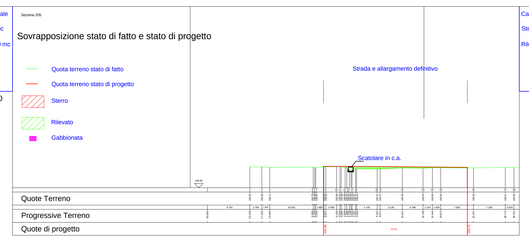

Calcolo mc parziale — Sezione 206
Sterro 0.00 mc
Rilevato 185.30 mc

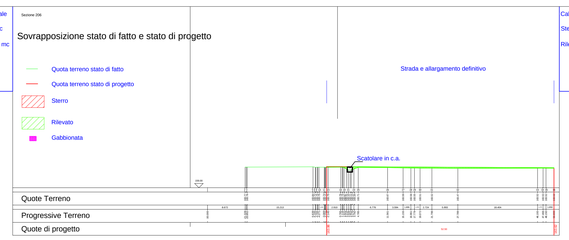

Calcolo mc parziale — Sezione 207 — N.B. Questa sezione non concorre al calcolo del movimento terra essendo sovrapposta alle sezioni 205 e 208
Sterro 0.00 mc
Rilevato 100.00 mc

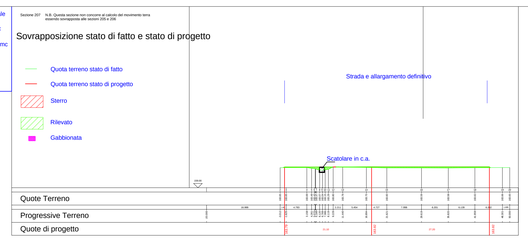

Sezione 208 — N.B. Questa sezione non concorre al calcolo del movimento terra essendo sovrapposta alle sezioni 205 e 209

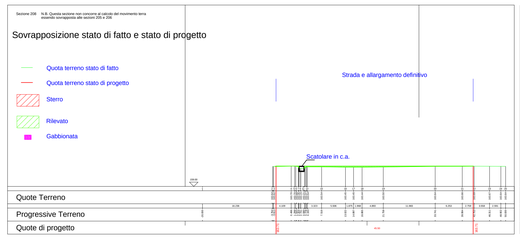

Sezione 209

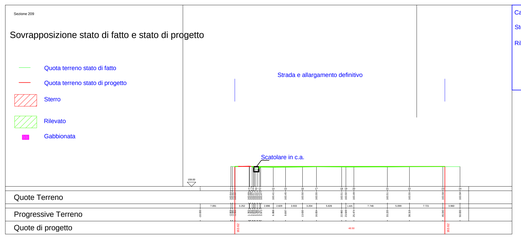

Calcolo mc parziale
Sterro 15.00 mc
Rilevato 57.00 mc

Sezione 210

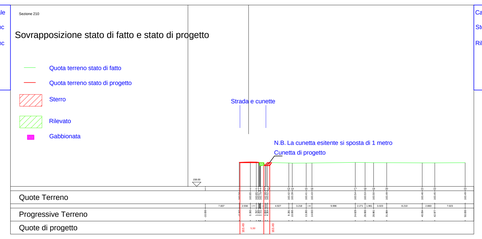

Calcolo mc parziale
Sterro 18.00 mc
Rilevato 6.60 mc

Sezione 211

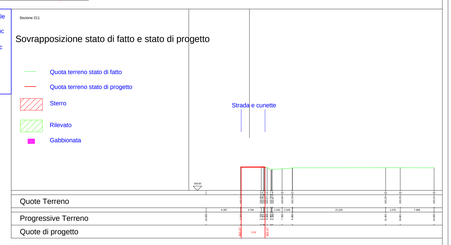

Calcolo mc parziale — Sezione 212
Sterro 4.00 mc
Rilevato 2.00 mc

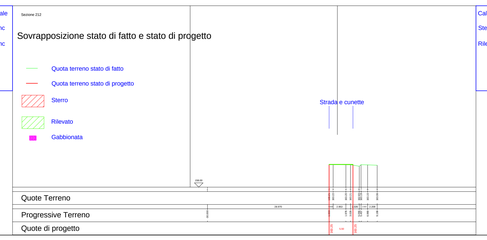

Calcolo mc parziale
Sterro 0.00 mc
Rilevato 7.00 mc

Sezione 213

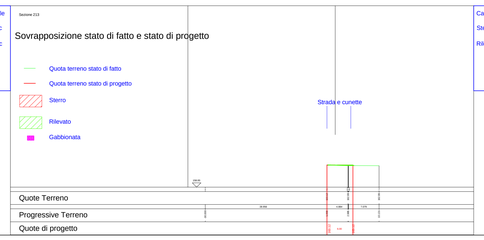

Calcolo mc parziale
Sterro 1.40 mc
Rilevato 6.70 mc

Sezione 214

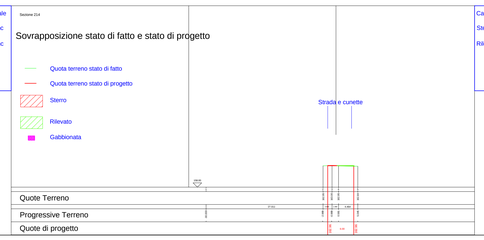

Calcolo mc parziale
Sterro 0.80 mc
Rilevato 4.00 mc
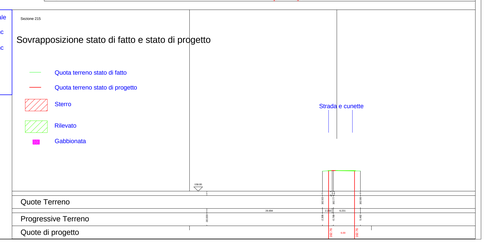
Sezione 215