PLANIMETRIA QUOTATA CON INDICAZIONE DELLE SEZIONI N.227 A N.236 SCALA 1:500

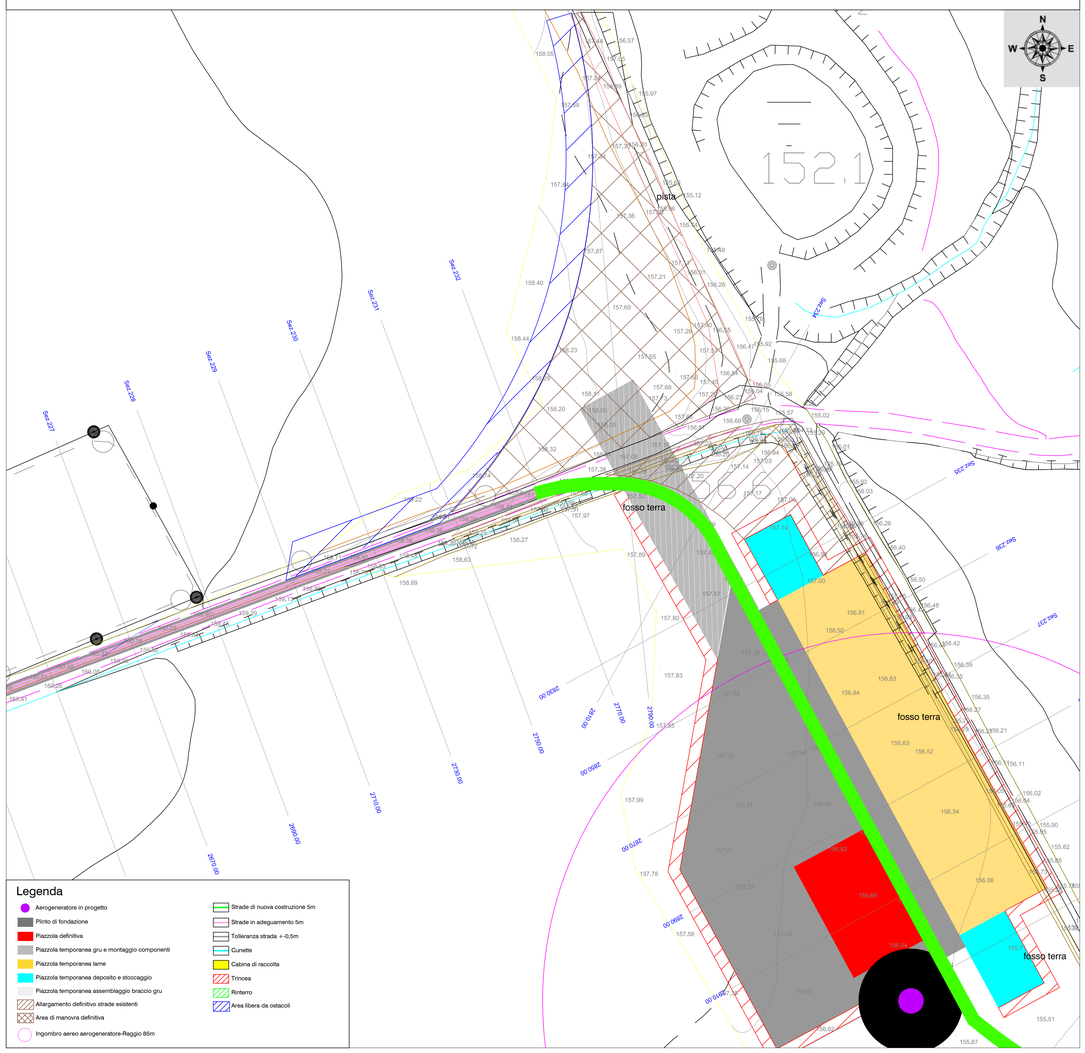

QUADRO DI UNIONE



PROFILO LONGITUDINALE

Sovrapposizione stato di fatto e stato di progetto

- Quota terreno stato di fatto
- Quota terreno stato di progetto
- Sterro
- Rilevato
- Gabbionata

SCALA LUNGHEZZE 1 :1000

SCALA ALTEZZE 1 : 500

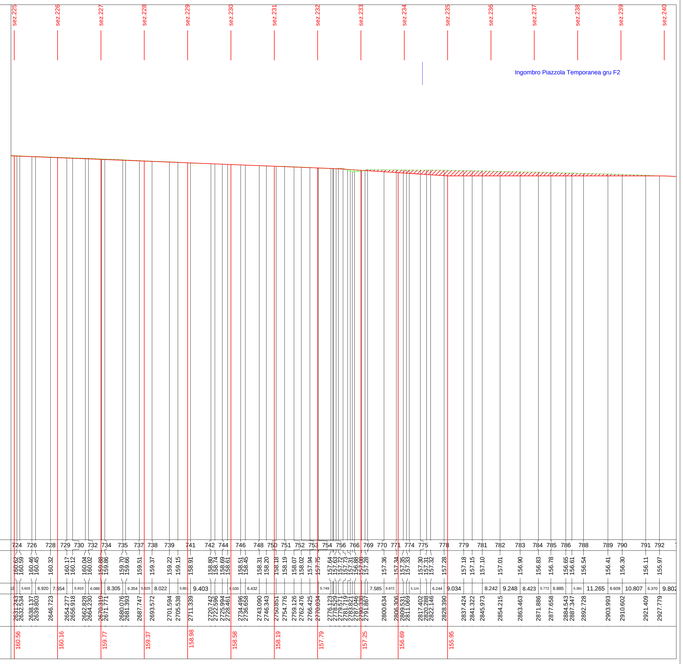

Punti dettaglio Terreno	724	726	728	729	730	732	734	735	737	738	739	741	742	744	746	748	750	751	752	754	756	766	769	770	771	774	775	778	779	781	782	783	784	785	786	788	789	790	791	792
Quote Terreno	162.02	160.59	160.45	160.32	160.17	159.94	159.88	159.80	159.20	159.51	159.37	159.22	159.15	158.91	158.80	158.69	158.51	158.45	158.33	158.10	158.07	158.02	157.95	157.86	157.79	157.70	157.61	157.28	157.18	157.15	157.01	157.10	156.90	156.83	156.78	156.61	156.54	156.41	156.30	156.11	155.97
Distanze parziali Terreno		1.43	0.920	0.14	0.354	0.203	0.080	0.305	0.354	0.315	0.150	0.022	0.07	0.231	0.109	0.118	0.062	0.061	0.232	0.029	0.047	0.069	0.067	0.091	0.093	0.091	0.093	0.334	0.098	0.031	0.091	0.101	0.067	0.051	0.172	0.067	0.134	0.109	0.191	0.141	0.139
Progressive Terreno	2812.42	2813.84	2814.76	2815.69	2816.04	2816.39	2816.59	2816.88	2817.19	2817.544	2817.694	2817.847	2817.869	2817.891	2818.122	2818.231	2818.293	2818.355	2818.587	2818.616	2818.663	2818.731	2818.798	2818.889	2818.982	2819.073	2819.166	2819.499	2819.597	2819.628	2819.719	2819.820	2819.887	2819.938	2819.989	2820.172	2820.239	2820.373	2820.514	2820.653
Quote di progetto	160.56		160.16				159.77			159.37			158.98			158.58			158.19			157.79			157.25								155.49				155.96				

Punti dettaglio Terreno	794	795	796	797	798	799	800	801	802	803	804	805	806	807	808	809	810	811	812	813	814	815	816	817	818	819	820
Quote Terreno	155.87	155.82	155.90	156.02	156.11	156.21	156.35	156.37	156.39	156.42	156.50	156.48	156.40	156.26	156.21	156.15	156.11	156.07	156.03	155.99	155.95	155.91	155.87	155.83	155.79	155.75	155.71
Distanze parziali Terreno	0.067	0.067	0.091	0.120	0.093	0.140	0.020	0.021	0.029	0.080	0.080	0.020	0.080	0.140	0.055	0.060	0.040	0.040	0.040	0.040	0.040	0.040	0.040	0.040	0.040	0.040	0.040
Progressive Terreno	2820.439	2820.506	2820.573	2820.664	2820.757	2820.897	2820.917	2820.938	2820.967	2821.047	2821.127	2821.147	2821.227	2821.367	2821.422	2821.482	2821.522	2821.562	2821.602	2821.642	2821.682	2821.722	2821.762	2821.802	2821.842	2821.882	2821.922
Quote di progetto																											

Calcolo mc parziale — Sezione 227
Sterro 21.00 mc
Rilevato 0.00 mc

Sovrapposizione stato di fatto e stato di progetto

SCALA 1:500

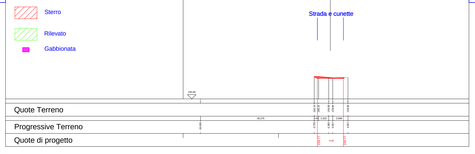

Calcolo mc parziale — Sezione 228
Sterro 23.00 mc
Rilevato 0.00 mc

Sovrapposizione stato di fatto e stato di progetto

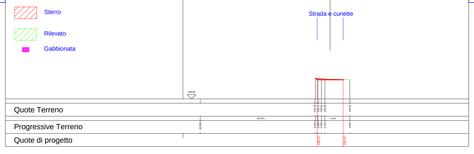

Calcolo mc parziale — Sezione 229
Sterro 24.00 mc
Rilevato 1.20 mc

Sovrapposizione stato di fatto e stato di progetto

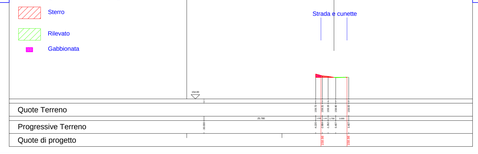

Calcolo mc parziale — Sezione 230
Sterro 24.50 mc
Rilevato 1.20 mc

Sovrapposizione stato di fatto e stato di progetto

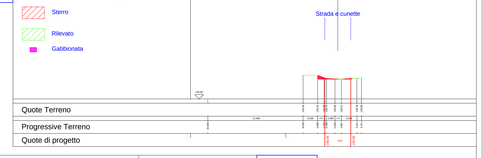

Calcolo mc parziale — Sezione 231
Sterro 20.50 mc
Rilevato 1.20 mc

Sovrapposizione stato di fatto e stato di progetto

Calcolo mc parziale — Sezione 232
Sterro 87.00 mc
Rilevato 1.50 mc

Sovrapposizione stato di fatto e stato di progetto



Calcolo mc parziale — Sezione 233
Sterro 472.00 mc
Rilevato 5.20 mc

Sovrapposizione stato di fatto e stato di progetto



Calcolo mc parziale
Sterro 851.40 mc
Rilevato 6.00 mc

Calcolo mc parziale — Sezione 234
Sterro 254.50 mc
Rilevato 138.10 mc

Sovrapposizione stato di fatto e stato di progetto

Calcolo mc parziale — Sezione 235
Sterro 774.80 mc
Rilevato 138.10 mc

Sovrapposizione stato di fatto e stato di progetto



Calcolo mc parziale — Sezione 236
Sterro 1046.10 mc
Rilevato 0.40 mc

Sovrapposizione stato di fatto e stato di progetto

COMUNI DI ISOLA DI CAPO RIZZUTO E CUTRO

PROVINCIA DI CROTONE

PROGETTO DEFINITIVO PARCO EOLICO "FAUCI"

TAVOLA:FA_CIV_T17.22

SCALA: 1:1000;1:500

FORMATO: A0

PROFILI LONGITUDINALI E SEZIONI DELLE OPERE
IN PROGETTO-CALCOLO VOLUMI DI SCAVO
TAVOLA 22 DI 28

COMMITTENTE :

ENERGIA LEVANTE s.r.l.
Via Luca Gaurico n.9/11 - Regus eur - Cap 00143 ROMA
P.IVA 10240591007 - REA RM1219825 - energialevantesrl@legalmail.it
SOCIETA' DEL GRUPPO

sse Renewables | For a better world of energy

www.sserenewables.com Tel. +39 0654832107

IL PROFESSIONISTA:

Ing.Rosario Mattace

Mattace Rosario 04.05.2023 16:56:20 GMT+01:00

N. REVISIONE	DATA REVISIONE	ELABORATO	CONTROLLATO	APPROVATO	NOTE
				Ing. MERCURIO	

E' vietata la copia anche parziale del presente elaborato