PLANIMETRIA QUOTATA CON INDICAZIONE DELLE SEZIONI N.247 A N.258 SCALA 1:500

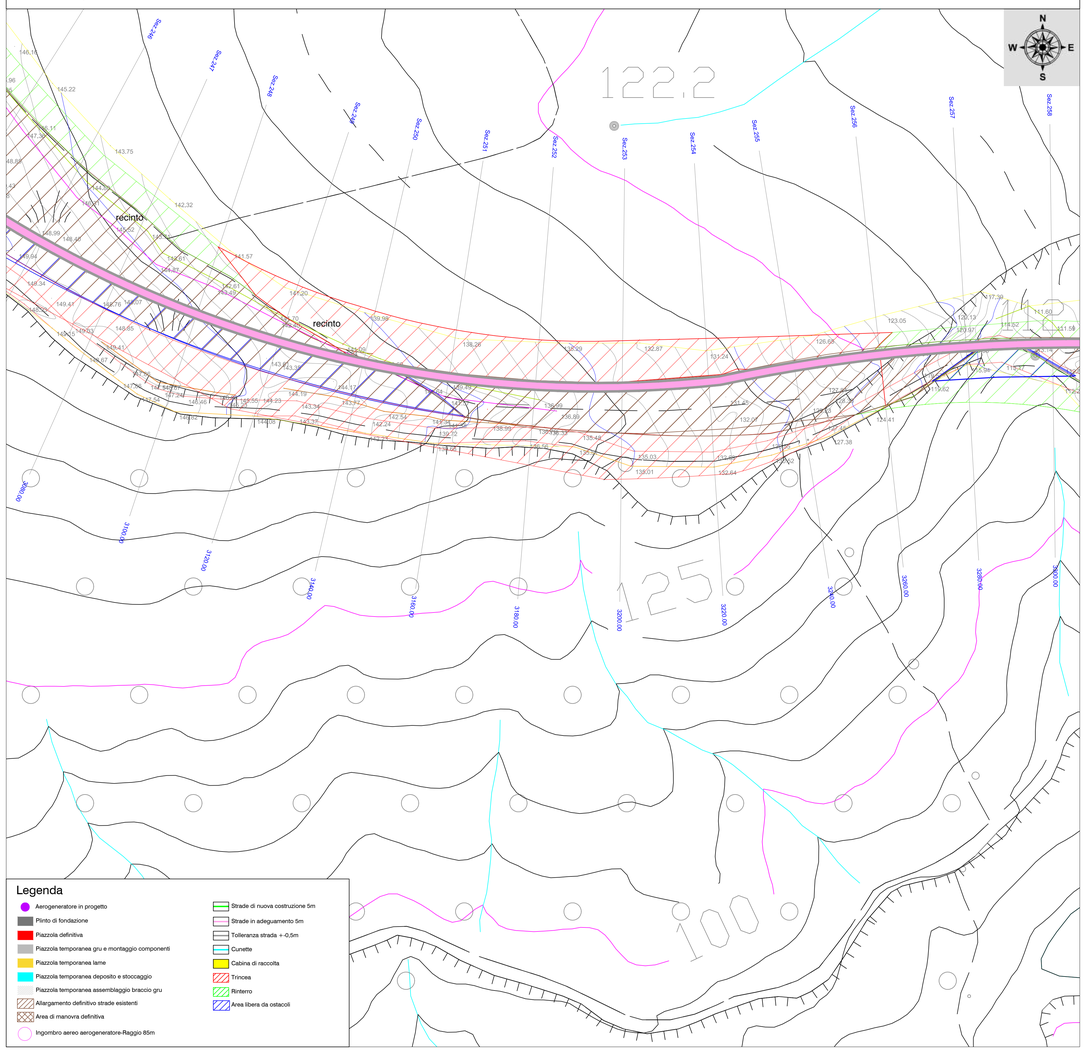

QUADRO DI UNIONE



PROFILO LONGITUDINALE

Sovrapposizione stato di fatto e stato di progetto

Quota terreno stato di fatto

Quota terreno stato di progetto

Sterro

Rilevato

Gabbionata

SCALA LUNGHEZZE 1 :1000

SCALA ALTEZZE 1 : 500

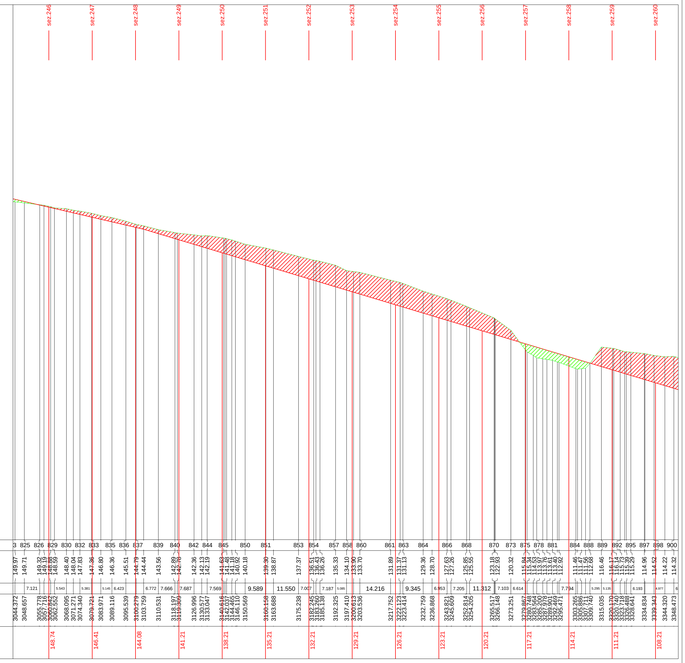

Punti dettaglio Terreno	3 825 826 829 830 832 833 835 836 837 839 840 842 844 845 850 851 853 854 857 858 860 861 863 864 866 868 870 873 875 878 881 884 888 889 892 895 897 898 900
Quote Terreno	149.97 149.71 149.53 149.52 148.89 148.40 147.83 147.36 146.80 146.36 145.51 144.79 144.47 143.56 142.88 142.76 142.36 142.19 141.62 140.92 140.18 139.30 138.87 137.37 136.51 136.42 135.33 134.10 133.70 131.89 131.17 131.13 129.36 128.70 127.92 127.63 125.85 125.55 123.18 122.93 122.32 119.84 119.52 119.42 119.32 119.22 119.12 119.02 118.92 118.82 118.72 118.62 118.52 118.42 118.32 118.22 118.12 118.02 117.92 117.82 116.46 116.26 116.06 115.86 115.66 115.46 115.26 115.06 114.96 114.52 114.32 114.12
Distanze parziali Terreno	7.121 1.541 1.146 5.361 0.148 8.423 4.772 7.666 7.687 7.569 9.589 11.550 7.027 7.187 3.96 14.216 9.345 4.953 7.205 11.312 7.103 4.614 2.000 7.774 1.000 5.12 4.188 0.97 2
Progressive Terreno	3044.372 3048.657 3050.778 3052.319 3053.860 3059.221 3060.095 3064.517 3067.340 3071.007 3083.971 3089.116 3095.539 3100.779 3104.551 3110.931 3118.197 3119.500 3125.996 3131.683 3133.547 3142.015 3144.015 3146.161 3152.049 3159.668 3175.238 3180.196 3183.156 3187.345 3191.532 3192.325 3197.410 3201.560 3203.156 3217.752 3221.705 3224.414 3232.759 3236.866 3242.071 3244.276 3252.814 3254.205 3259.517 3266.148 3268.148 3270.148 3272.148 3274.148 3276.148 3278.148 3280.148 3282.148 3284.148 3286.148 3288.148 3290.148 3292.148 3294.148 3296.148 3298.148 3300.148 3302.148 3304.148 3306.148 3308.148 3310.148 3312.148 3314.148 3316.148 3318.148 3320.148 3322.148 3324.148 3326.148 3328.148 3330.148 3332.148 3334.834 3337.34 3339.34 3341.34 3343.273
Quote di progetto	149.74 146.41 144.08 141.13 138.21 135.21 132.21 129.21 126.21 123.21 120.21 117.25 114.25 111.25 108.21

COMUNI DI ISOLA DI CAPO RIZZUTO E CUTRO

PROVINCIA DI CROTONE

PROGETTO DEFINITIVO PARCO EOLICO "FAUCI"

TAVOLA:FA_CIV_T17.24	PROFILI LONGITUDINALI E SEZIONI DELLE OPERE IN PROGETTO-CALCOLO VOLUMI DI SCAVO TAVOLA 24 DI 28
SCALA: 1:1000;1:500	
FORMATO: A0	

COMMITTENTE :

ENERGIA LEVANTE s.r.l.
Via Luca Gaurico - Regus Eur - Cap 00143 ROMA
P.IVA 1024059100?7 - REA RM1219825 - energialevantest@legalmail.it
SOCIETA' DEL GRUPPO

sse Renewables | For a better world of energy

www.sserenewables.com Tel. +39 0654832107

IL PROFESSIONISTA:

Ing.Rosario Mattace

ORDINE DEGLI INGEGNERI PROV. CROTONE

Mattace Rosario
04.05.2023
16:56:20
GMT+01:00

N. REVISIONE	DATA REVISIONE	ELABORATO	CONTROLLATO	APPROVATO	NOTE
				Ing. MERCURIO	

E' vietata la copia anche parziale del presente elaborato

SCALA 1:500

Calcolo mc parziale — Sezione 247
Sterro 100.00 mc
Rilevato 490.00 mc

Calcolo mc parziale — Sezione 248
Sterro 157.90 mc
Rilevato 224.80 mc

Calcolo mc parziale — Sezione 249
Sterro 217.70 mc
Rilevato 53.90 mc

Calcolo mc parziale — Sezione 250
Sterro 445.00 mc
Rilevato 0.00 mc

Calcolo mc parziale — Sezione 251
Sterro 894.20 mc
Rilevato 0.00 mc

Calcolo mc parziale — Sezione 252
Sterro 1279.00 mc
Rilevato 0.00 mc

Calcolo mc parziale — Sezione 253
Sterro 1500.50 mc
Rilevato 0.00 mc

Calcolo mc parziale — Sezione 254
Sterro 1729.50 mc
Rilevato 0.00 mc

Calcolo mc parziale — Sezione 255
Sterro 1914.00 mc
Rilevato 0.00 mc

Calcolo mc parziale — Sezione 256
Sterro 1617.00 mc
Rilevato 0.00 mc

Calcolo mc parziale — Sezione 257
Sterro 629.60 mc
Rilevato 85.90 mc

Calcolo mc parziale — Sezione 258
Sterro 20.00 mc
Rilevato 226.00 mc

Sovrapposizione stato di fatto e stato di progetto

Quota terreno stato di fatto

Quota terreno stato di progetto

Sterro

Rilevato

Gabbionata

Strada e allargamento definitivo

Strada e cunette

Quote Terreno

Progressive Terreno

Quote di progetto