SEZIONE TIPO PIAZZOLA E FONDAZIONE SCALA 1:200

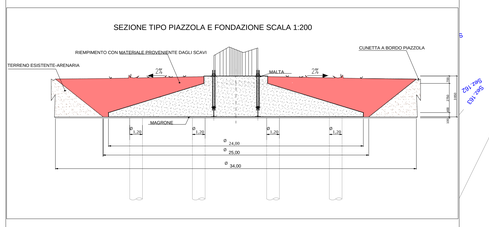

PLANIMETRIA QUOTATA CON INDICAZIONE DELLE SEZIONI N.276 A N.287 SCALA 1:500

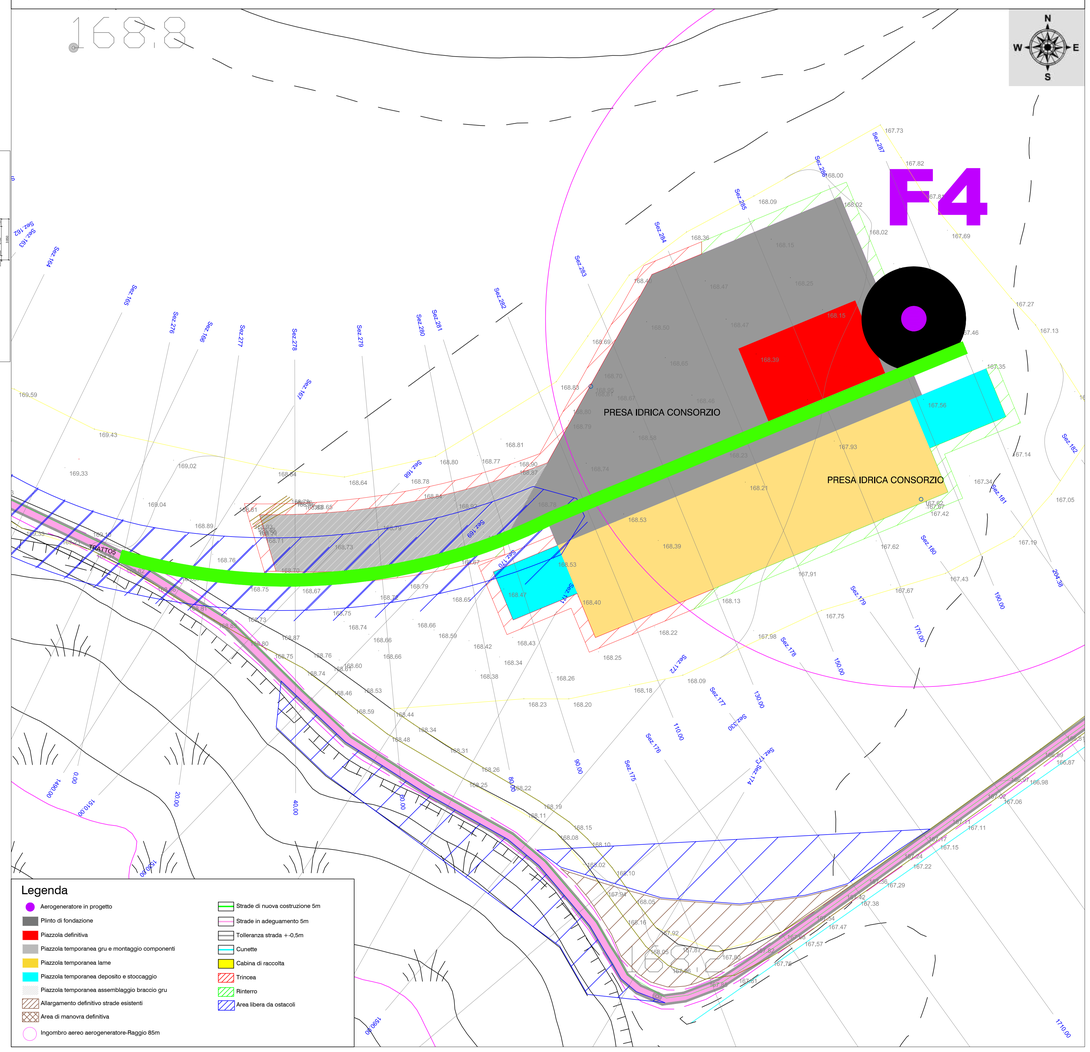

QUADRO DI UNIONE

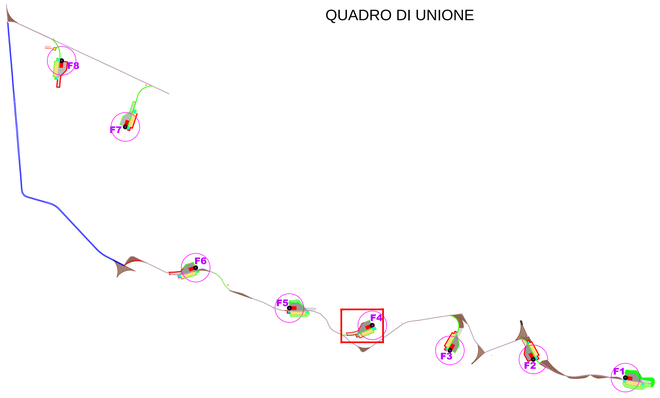

PROFILO LONGITUDINALE

Sovrapposizione stato di fatto e stato di progetto

- Quota terreno stato di fatto
- Quota terreno stato di progetto
- Sterro
- Rilevato
- Gabbionata



SCALA 1:500



COMUNI DI ISOLA DI CAPO RIZZUTO E CUTRO

PROVINCIA DI CROTONE

PROGETTO DEFINITIVO PARCO EOLICO "FAUCI"

TAVOLA:FA_CIV_T17.27	PROFILI LONGITUDINALI E SEZIONI DELLE OPERE IN PROGETTO-CALCOLO VOLUMI DI SCAVO TAVOLA 27 DI 28
SCALA: 1:1000;1:500;1:200	
FORMATO: A0	

COMMITTENTE :

ENERGIA LEVANTE s.r.l.
Via Luca Gaurico n.9/11 - Regus Esr - Cap 00143 ROMA
P.IVA 16246591007 - REA RM1219825 - energialevantesrl@legalmail.it
SOCIETA' DEL GRUPPO

sse Renewables | For a better world of energy

www.sserenewables.com Tel. + 39 0654832107

IL PROFESSIONISTA:

Ing.Rosario Mattace

ORDINE DEGLI INGEGNERI PROV. CROTONE N. 1

Mattace Rosario
04.05.2023
16:56:20
GMT+01:00

N. REVISIONE	DATA REVISIONE	ELABORATO	CONTROLLATO	APPROVATO	NOTE
				Ing. MERCURIO	

E' vietata la copia anche parziale del presente elaborato