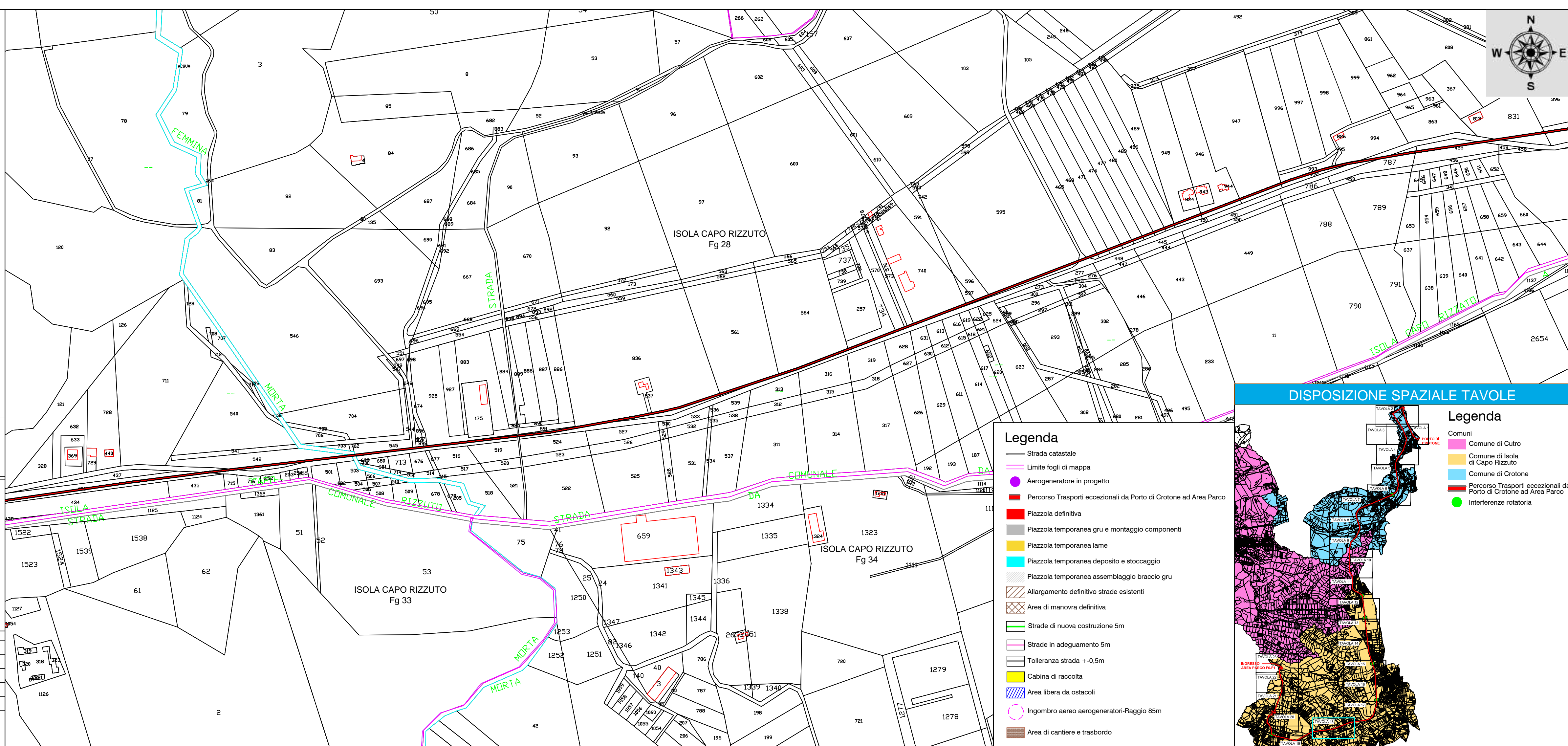


# COMUNI DI ISOLA DI CAPO RIZZUTO E CUTRO

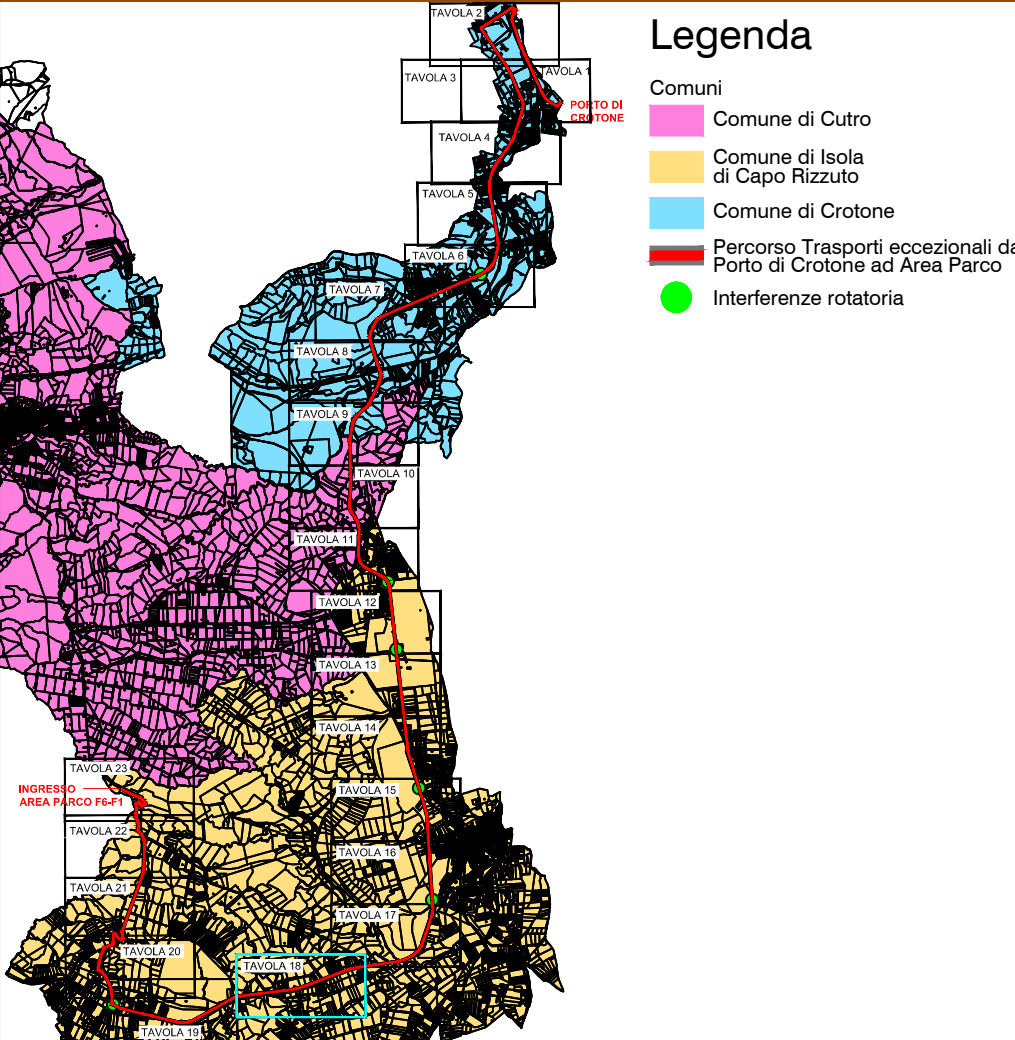
PROVINCIA DI CROTONE



PROGETTO DEFINITIVO PARCO EOLICO "FAUCI"



## DISPOSIZIONE SPAZIALE TAVOLE





- ### Legenda
- Strada catastale
  - Limite fogli di mappa
  - Aerogeneratore in progetto
  - Percorso Trasporti eccezionali da Porto di Crotona ad Area Parco
  - Piazzola definitiva
  - Piazzola temporanea gru e montaggio componenti
  - Piazzola temporanea lame
  - Piazzola temporanea deposito e stoccaggio
  - Piazzola temporanea assemblaggio braccio gru
  - Allargamento definitivo strade esistenti
  - Area di manovra definitiva
  - Strade di nuova costruzione 5m
  - Strade in adeguamento 5m
  - Tolleranza strada +/-0,5m
  - Cabina di raccolta
  - Area libera da ostacoli
  - Ingombro aereo aerogeneratori-Raggio 85m
  - Area di cantiere e trasbordo

TAVOLA: FA_CIV_20.18	PERCORSO TRASPORTI ECCEZIONALI ADEGUAMENTO RETE VIARIA E SUPERAMENTO INTERFERENZE SU CATASTALE TAVOLA 18 DI 23
SCALA: 1:4000	
FORMATO: A3.1	

COMMITTENTE :  
**ENERGIA LEVANTE s.r.l.**  
 Via Luca Gaurico - Regus Eur- Cap 00143 ROMA  
 P.IVA 10240591007 - REA RM1219825 - energialevantesrl@legalmail.it  
 SOCIETA' DEL GRUPPO

**sse Renewables** | For a better world of energy  
 www.sserenewables.com Tel +39 0654832107

IL PROFESSIONISTA:  
**Ing. Rosario Mattace**

N. REVISIONE	DATA REVISIONE	ELABORATO	CONTROLLATO	APPROVATO	NOTE
				Ing. MERCURIO	

E' vietata la copia anche parziale del presente elaborato