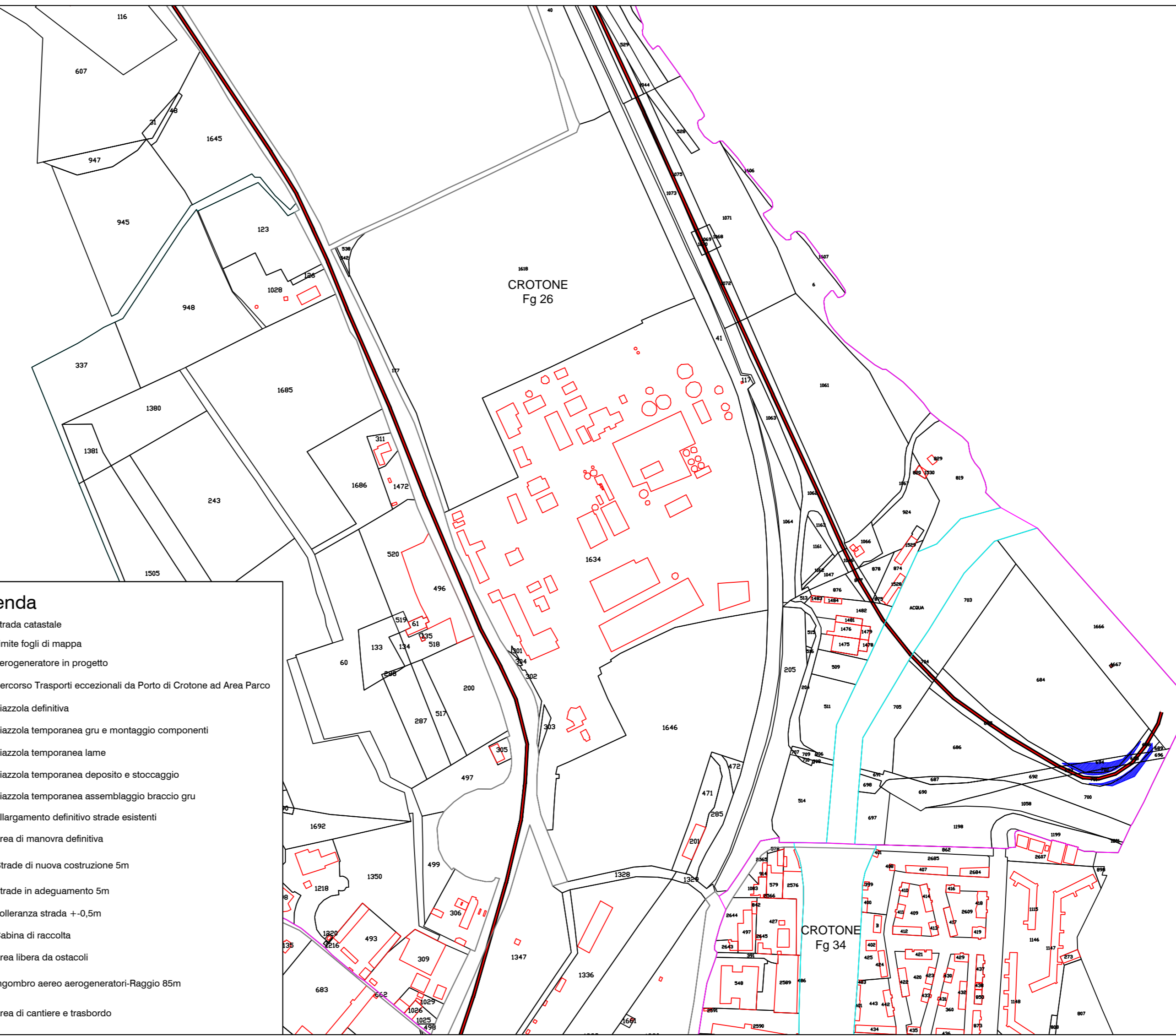
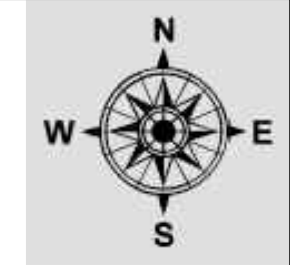


# COMUNI DI ISOLA DI CAPO RIZZUTO E CUTRO

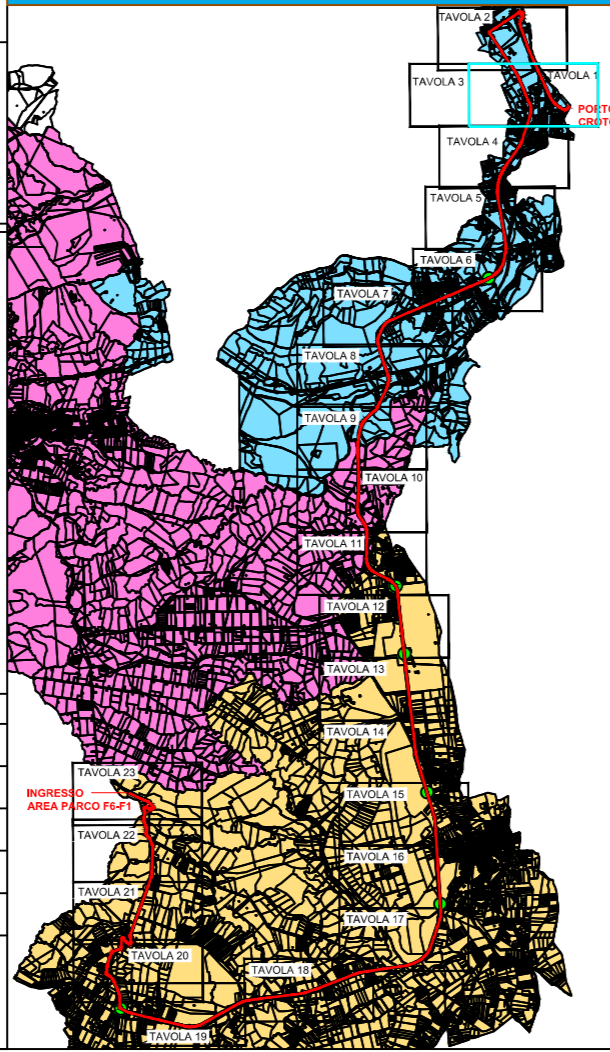
PROVINCIA DI CROTONE



## PROGETTO DEFINITIVO PARCO EOLICO "FAUCI"



### DISPOSIZIONE SPAZIALE TAVOLE



- Legenda**
- Comuni
    - Comune di Cutro
    - Comune di Isola di Capo Rizzuto
    - Comune di Crotona
  - Percorso Trasporti eccezionali da Porto di Crotona ad Area Parco
  - Interferenze rotatoria

- Legenda**
- Strada catastale
  - Limite fogli di mappa
  - Aerogeneratore in progetto
  - Percorso Trasporti eccezionali da Porto di Crotona ad Area Parco
  - Piazzola definitiva
  - Piazzola temporanea gru e montaggio componenti
  - Piazzola temporanea lame
  - Piazzola temporanea deposito e stoccaggio
  - Piazzola temporanea assemblaggio braccio gru
  - Allargamento definitivo strade esistenti
  - Area di manovra definitiva
  - Strade di nuova costruzione 5m
  - Strade in adeguamento 5m
  - Tolleranza strada +/-0,5m
  - Cabina di raccolta
  - Area libera da ostacoli
  - Ingombro aereo aerogeneratori-Raggio 85m
  - Area di cantiere e trasbordo

TAVOLA: FA_CIV_20.1	PERCORSO TRASPORTI ECCEZIONALI ADEGUAMENTO RETE VIARIA E SUPERAMENTO INTERFERENZE SU CATASTALE TAVOLA 1 DI 23
SCALA: 1:4000	
FORMATO: A3.1	

COMMITTENTE :  
**ENERGIA LEVANTE s.r.l.**  
 Via Luca Gaucico - Regus Eur- Cap 00143 ROMA  
 P.IVA 10240591007 - REA RM1219825 - energialevantesrl@legalmail.it  
 SOCIETA' DEL GRUPPO

IL PROFESSIONISTA:  
**Ing. Rosario Mattace**

*Rosario Mattace*

N. REVISIONE	DATA REVISIONE	ELABORATO	CONTROLLATO	APPROVATO	NOTE
				Ing. MERCURIO	

E' vietata la copia anche parziale del presente elaborato