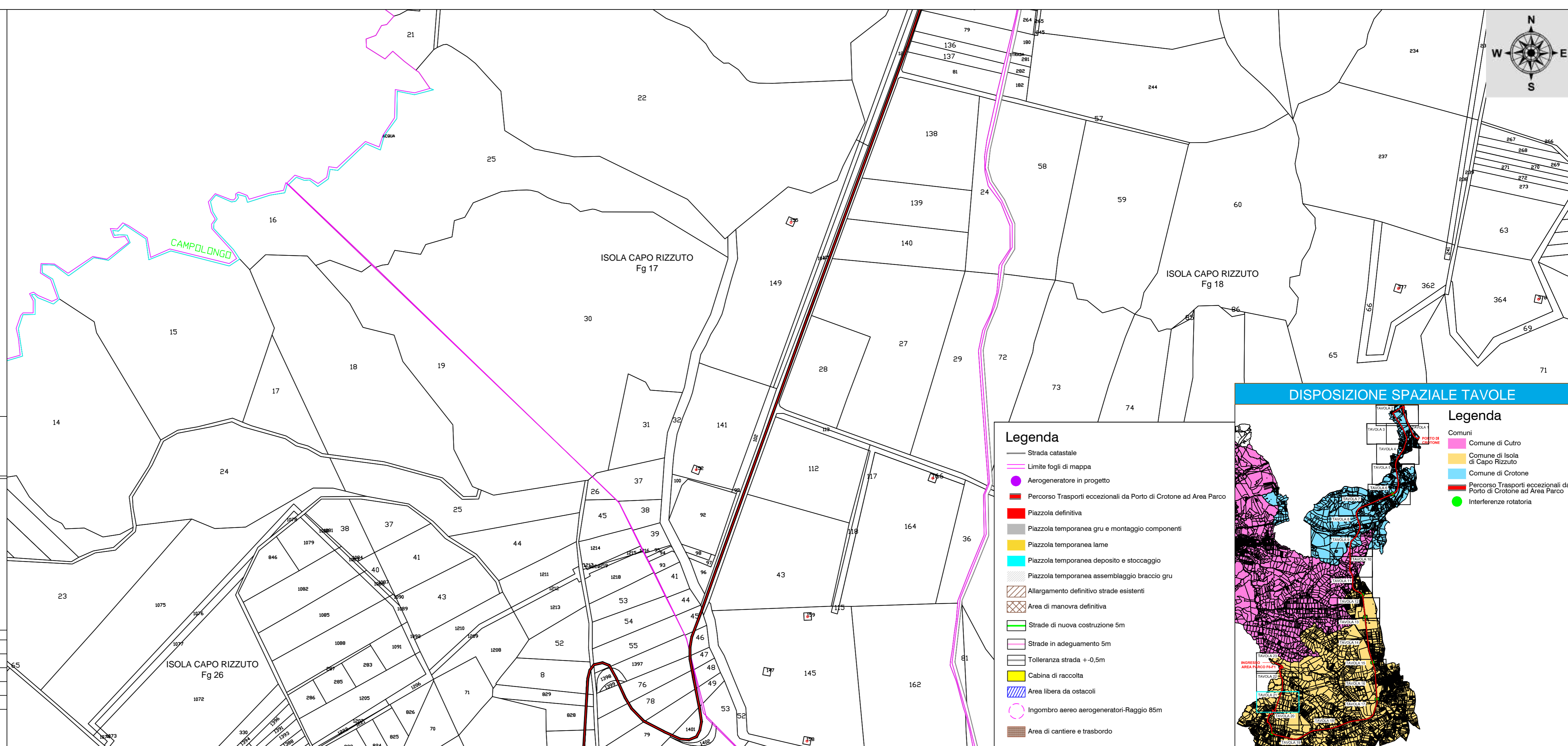


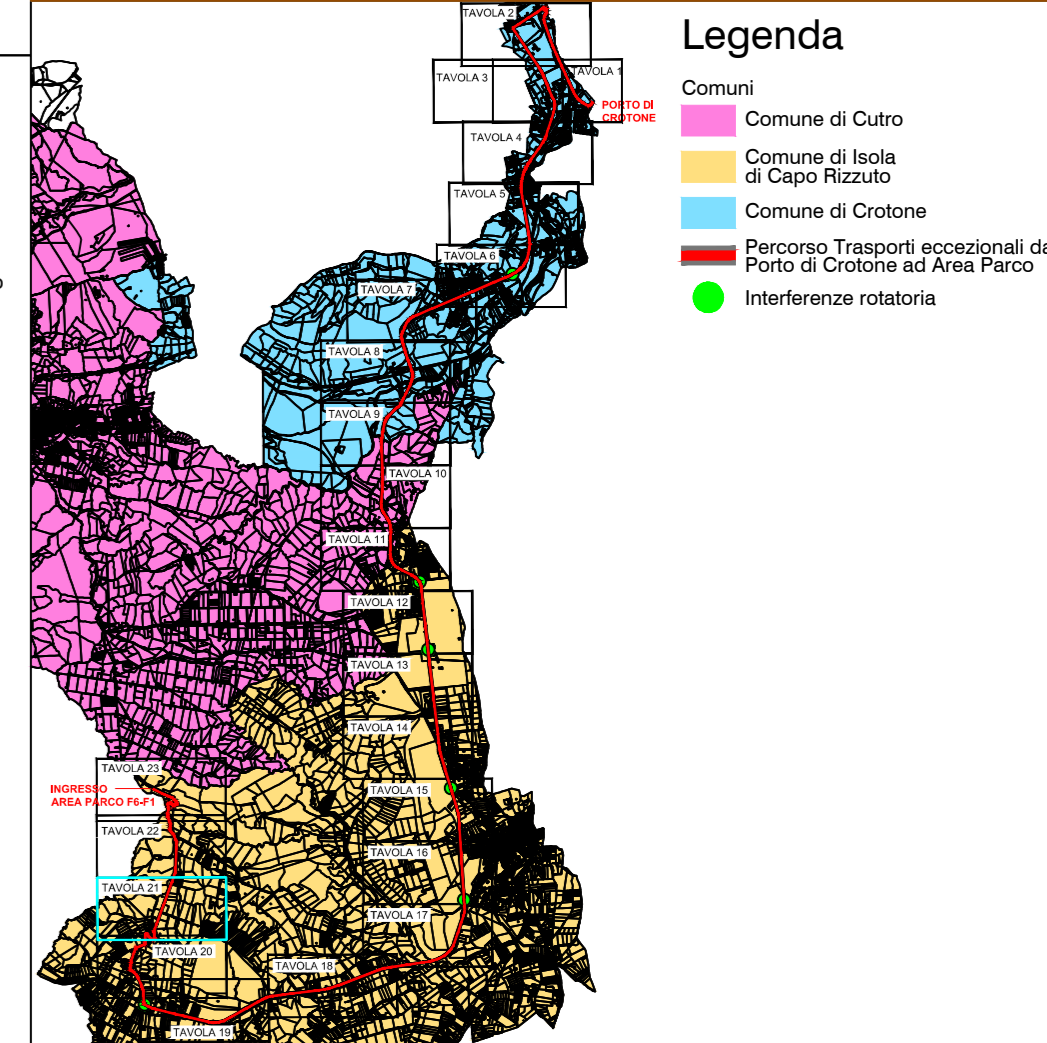
**COMUNI DI ISOLA DI CAPO RIZZUTO E CUTRO**  
 PROVINCIA DI CROTONE



PROGETTO DEFINITIVO PARCO EOLICO "FAUCI"



**DISPOSIZIONE SPAZIALE TAVOLE**




**Legenda**

- Strada catastale
- Limite fogli di mappa
- Aerogeneratore in progetto
- Percorso Trasporti eccezionali da Porto di Crotona ad Area Parco
- Piazzola definitiva
- Piazzola temporanea gru e montaggio componenti
- Piazzola temporanea lame
- Piazzola temporanea deposito e stoccaggio
- Piazzola temporanea assemblaggio braccio gru
- Allargamento definitivo strade esistenti
- Area di manovra definitiva
- Strade di nuova costruzione 5m
- Strade in adeguamento 5m
- Tolleranza strada +0,5m
- Cabina di raccolta
- Area libera da ostacoli
- Ingombro aereo aerogeneratori-Raggio 85m
- Area di cantiere e trasbordo

TAVOLA: FA_CIV_20.21	PERCORSO TRASPORTI ECCEZIONALI ADEGUAMENTO RETE VIARIA E SUPERAMENTO INTERFERENZE SU CATASTALE TAVOLA 21 DI 23
SCALA: 1:4000	
FORMATO: A3.1	

COMMITTENTE :  
 ENERGIA LEVANTE s.r.l.  
 Via Luca Gaurico - Regus Eur- Cap 00143 ROMA  
 P.IVA 10240591007 - REA RM1219825 - enegrialevantessrl@legalmail.it  
 SOCIETA' DEL GRUPPO

IL PROFESSIONISTA:  
 Ing. Rosario Mattace



N. REVISIONE	DATA REVISIONE	ELABORATO	CONTROLLATO	APPROVATO	NOTE
				Ing. MERCURIO	

E' vietata la copia anche parziale del presente elaborato

