

COMUNI DI ISOLA DI CAPO RIZZUTO E CUTRO

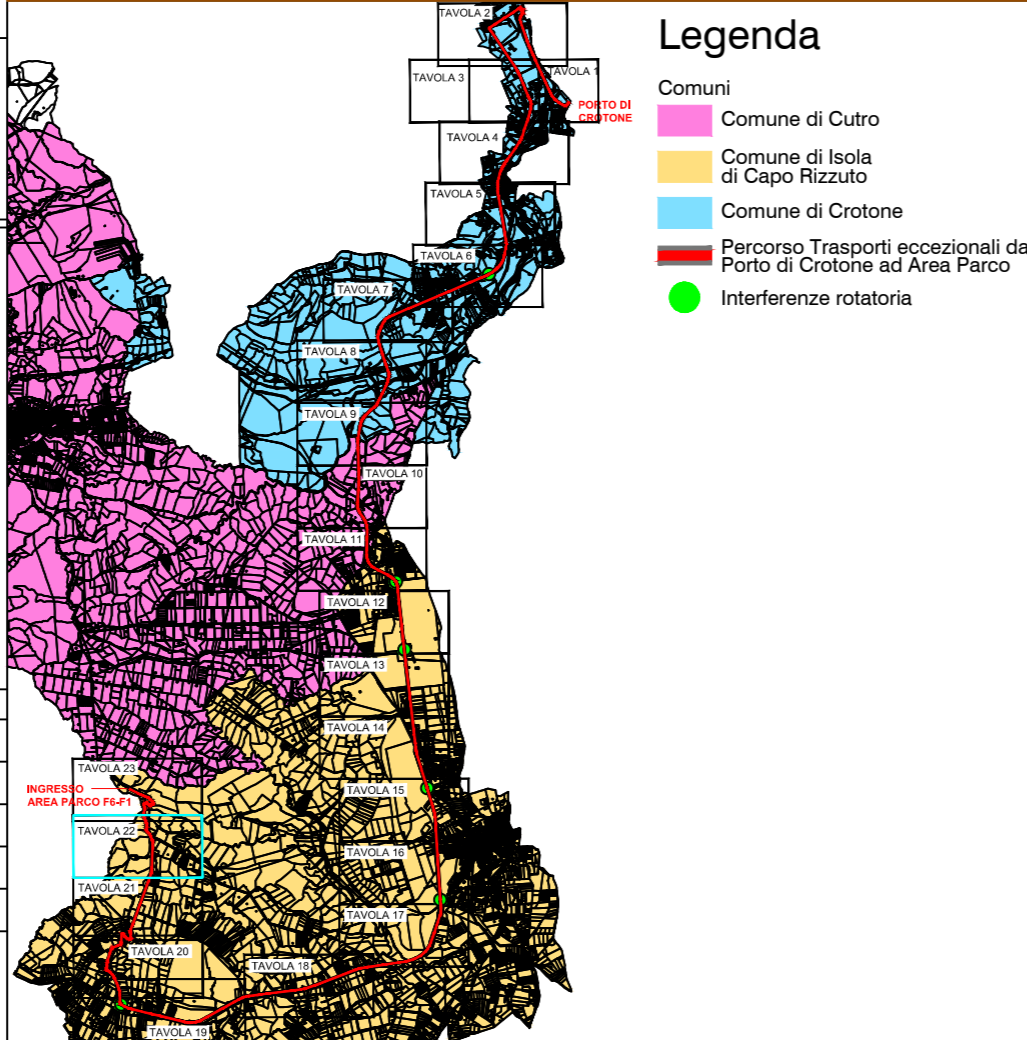
PROVINCIA DI CROTONE



PROGETTO DEFINITIVO PARCO EOLICO "FAUCI"



DISPOSIZIONE SPAZIALE TAVOLE





- Legenda**
- Comuni
- Comune di Cutro
 - Comune di Isola di Capo Rizzuto
 - Comune di Crotona
 - Percorso Trasporti eccezionali da Porto di Crotona ad Area Parco
 - Interferenze rotatoria

- Legenda**
- Strada catastale
 - Limite fogli di mappa
 - Aerogeneratore in progetto
 - Percorso Trasporti eccezionali da Porto di Crotona ad Area Parco
 - Piazzola definitiva
 - Piazzola temporanea gru e montaggio componenti
 - Piazzola temporanea lame
 - Piazzola temporanea deposito e stoccaggio
 - Piazzola temporanea assemblaggio braccio gru
 - Allargamento definitivo strade esistenti
 - Area di manovra definitiva
 - Strade di nuova costruzione 5m
 - Strade in adeguamento 5m
 - Tolleranza strada +/-0,5m
 - Cabina di raccolta
 - Area libera da ostacoli
 - Ingombro aereo aerogeneratori-Raggio 85m
 - Area di cantiere e trasbordo

TAVOLA: FA_CIV_20.22	PERCORSO TRASPORTI ECCEZIONALI ADEGUAMENTO RETE VIARIA E SUPERAMENTO INTERFERENZE SU CATASTALE TAVOLA 22 DI 23
SCALA: 1:4000	
FORMATO: A3.1	

COMMITTENTE :
 ENERGIA LEVANTE s.r.l.
 Via Luca Gaurico - Regus Eur- Cap 00143 ROMA
 P.IVA 10240591007 - REA RM1219825 - energialevantesrl@legalmail.it
 SOCIETA' DEL GRUPPO

IL PROFESSIONISTA:
 Ing. Rosario Mattace



N. REVISIONE	DATA REVISIONE	ELABORATO	CONTROLLATO	APPROVATO	NOTE
				Ing. MERCURIO	

E' vietata la copia anche parziale del presente elaborato