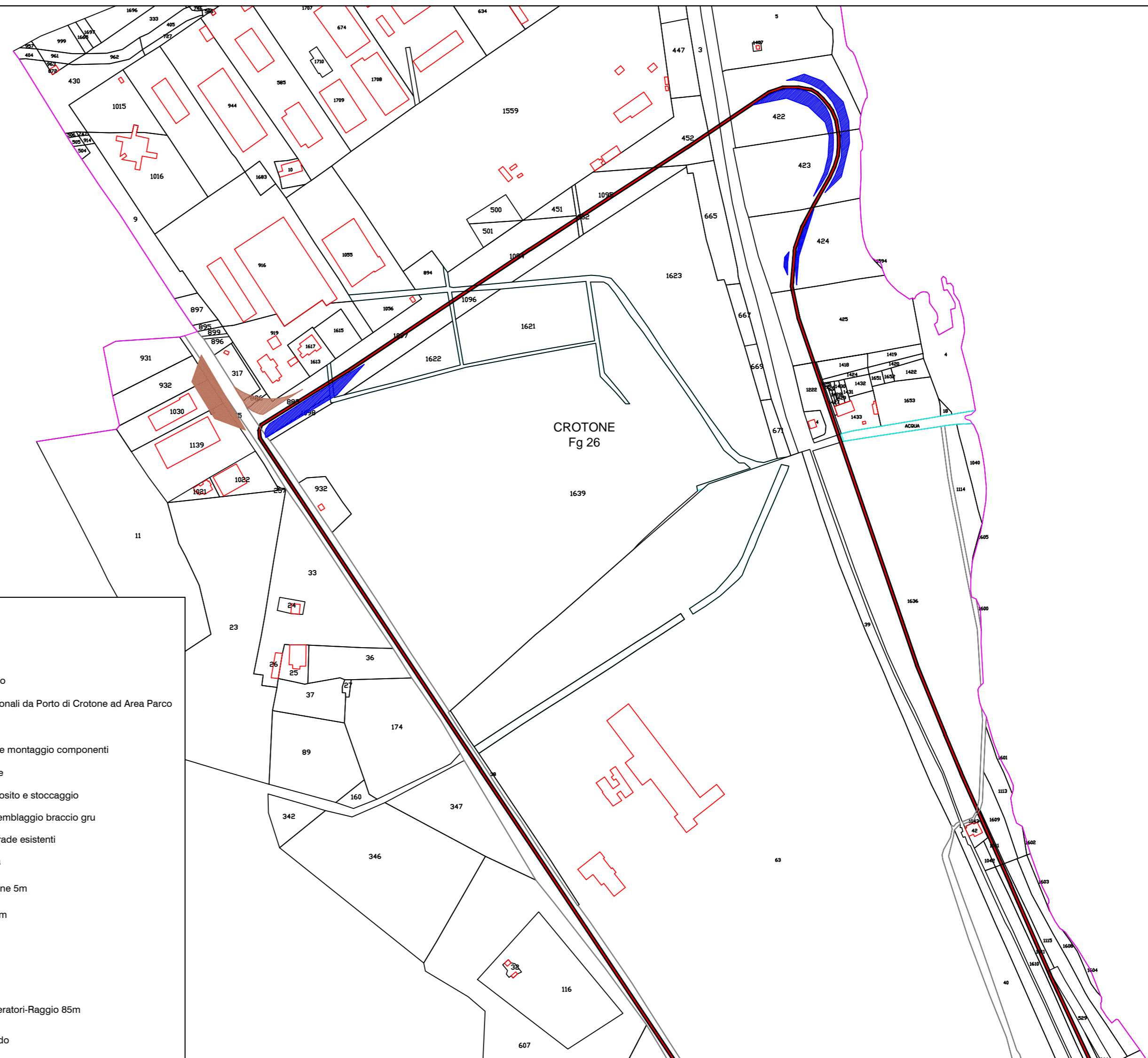
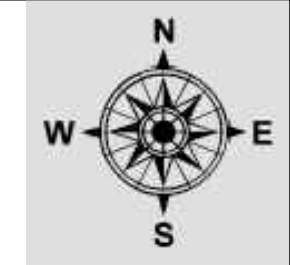


COMUNI DI ISOLA DI CAPO RIZZUTO E CUTRO

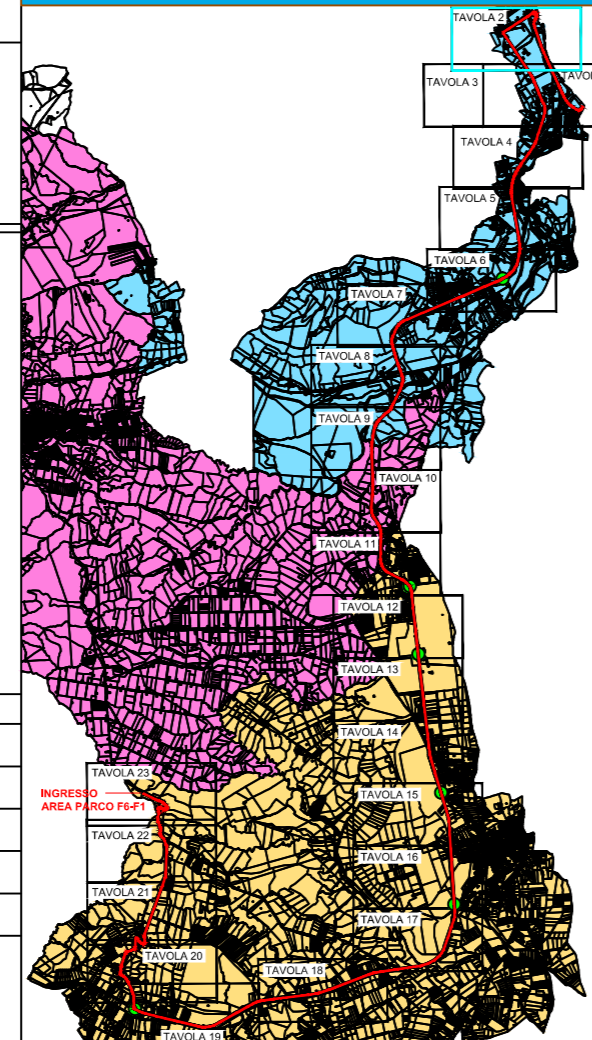
PROVINCIA DI CROTONE



PROGETTO DEFINITIVO PARCO EOLICO "FAUCI"



DISPOSIZIONE SPAZIALE TAVOLE





- #### Legenda
- Comuni
 - Comune di Cutro
 - Comune di Isola di Capo Rizzuto
 - Comune di Crotona
 - PERCORSO TRASPORTI ECCEZIONALI DA PORTO DI CROTONE AD AREA PARCO
 - Interferenze rotatoria

- #### Legenda
- Strada catastale
 - Limite fogli di mappa
 - Aerogeneratore in progetto
 - PERCORSO TRASPORTI ECCEZIONALI DA PORTO DI CROTONE AD AREA PARCO
 - Piazzola definitiva
 - Piazzola temporanea gru e montaggio componenti
 - Piazzola temporanea lame
 - Piazzola temporanea deposito e stoccaggio
 - Piazzola temporanea assemblaggio braccio gru
 - Allargamento definitivo strade esistenti
 - Area di manovra definitiva
 - Strade di nuova costruzione 5m
 - Strade in adeguamento 5m
 - Tolleranza strada +/-0,5m
 - Cabina di raccolta
 - Area libera da ostacoli
 - Ingombro aereo aerogeneratori-Raggio 85m
 - Area di cantiere e trasbordo

TAVOLA: FA_CIV_20.2	PERCORSO TRASPORTI ECCEZIONALI ADEGUAMENTO RETE VIARIA E SUPERAMENTO INTERFERENZE SU CATASTALE TAVOLA 2 DI 23
SCALA: 1:4000	
FORMATO: A3.1	

COMMITTENTE :
ENERGIA LEVANTE s.r.l.
 Via Luca Gaurico - Regus Eur- Cap 00143 ROMA
 P.IVA 10240591007 - REA RM1219825 - energeialevantesrl@legalmail.it
 SOCIETA' DEL GRUPPO

IL PROFESSIONISTA:
Ing. Rosario Mattace

N. REVISIONE	DATA REVISIONE	ELABORATO	CONTROLLATO	APPROVATO
				Ing. MERCURIO

E' vietata la copia anche parziale del presente elaborato