

PLANIMETRIA CATASTALE  
COMUNE DI SCANDALE FOGLIO 17  
SCALA 1:2000

COMUNE DI  
SCANDALE (KR)

COMUNE DI  
SCANDALE (KR)

COMUNE DI  
SCANDALE (KR)









COMUNE DI  
CROTONE (KR)

COMUNE DI  
SCANDALE (KR)

COMUNE DI  
SAN MAURO  
MARCHESATO (KR)

COMUNE DI  
CUTRO (KR)

LEGENDA

-  LINEA AEREA AT 380 KV ESISTENTE
-  LINEA AEREA AT 380 KV DA SMANTELLARE
-  RACCORDI AEREI AT 380 KV FUTURI
-  PALO AT 380 KV ESISTENTE
-  PALO AT 380 KV FUTURO
-  STRADA ACCESSO STAZIONE RTN
-  STRADA ACCESSO STAZIONE UTENTE
-  CAVO AT 150 KV FUTURO

REGIONE CALABRIA  
PROVINCIA DI CROTONE  
COMUNE DI SCANDALE

IPOTESI PROGETTUALE DI UBICAZIONE DI UNA  
NUOVA STAZIONE ELETTRICA 380KV LUNGO LA  
LINEA SCANDALE-MAGISANO

TAVOLA 4  
SCALA: 1:2000  
FORMATO: 600 x 1000

PROGETTO FATTIBILITA' DELLA NUOVA CENTRALE 380KV:  
PLANIMETRIA CATASTALE CON STRADA DI ACCESSO

COMMITTENTE :  
ENERGIA LEVANTE s.r.l.  
Via Luca Gaurnico n.9/11 - Regus Eur- Cap 00143 ROMA  
P.IVA 10240591007 - REA RM1219825 - energialevantesrl@legalmail.it

IL PROFESSIONISTA:

