



**COMUNI DI ISOLA DI CAPO RIZZUTO E CUTRO**  
**PROVINCIA CROTONE**



**PROGETTO DEFINITIVO PARCO EOLICO "FAUCI"**

Elaborato:FA_AMB_R15.1		CATALOGO MOSI			
Scala:-					
Data:15/02/2023					
COMMITTENTE: ENERGIA LEVANTE s.r.l. Via Luca Gaurico – Regus Eur - Cap 00143 ROMA P.IVA 10240591007 - REA RM1219825 - <a href="mailto:energialevantesrl@legalmail.it">energialevantesrl@legalmail.it</a> SOCIETA' DEL GRUPPO  For a better world of energy <a href="http://www.sserenewables.com">www.sserenewables.com</a> Tel +39 0654832107		PROFESSIONISTA: Dott. Arch. Cristiana La Serra  Via F. Zolla n. 2, 89900 Vibo Valentia P. IVA 03113970796 C.F. LSR CST81T60L452E			
N°REVISIONE	DATAREVISIONE	ELABORATO	CONTROLLATO	APPROVATO	NOTE
				Ing. Mercurio	
E' vietata la copia anche parziale del presente elaborato					

## Sito 01 - San Leonardo (SABAP-CZ-KR\_2023\_00332-cl\_000001\_01)



**Localizzazione:** Cutro (KR) - ,

**Definizione e cronologia:** luogo con tracce di frequentazione, {stazione preistorica}. {Paleolitico medio, Neolitico},

**Modalità di individuazione:** {}

**Distanza dall'opera in progetto:** >1000 metri

**Potenziale:** potenziale alto

**Rischio relativo:** rischio nullo

Ricognizioni effettuate a partire dal 1986. Su un terrazzo sabbioso, dominante (m. 93 s.l.m.) l'attuale Stazione delle Ferrovie dello Stato di San Leonardo di Cutro, nella Valle del Dragone, sono state rinvenute ceramiche d'impasto con decorazione impressa, incisa e stampigliata riferibile allo Stile di Stentinello (Neolitico medio), industria litica su selce (tra cui alcuni nuclei di medie dimensioni) ed ossidiana, un frammento di un'accetta litica e percussori su ciottolo. Significativa la presenza di intonaco di capanna. Va segnalata la presenza di industrie del Paleolitico medio.



## Sito 02 - Timpone Steccato (SABAP-CZ-KR\_2023\_00332-ci\_000001\_02)

**Localizzazione:** Cutro (KR) - ,

**Definizione e cronologia:** luogo con tracce di frequentazione, {stazione preistorica}. {Paleolitico medio, Neolitico},

**Modalità di individuazione:** {cartografia storica, dati bibliografici, dati di archivio, documentazione di indagini archeologiche pregresse}

**Distanza dall'opera in progetto:** >1000 metri

**Potenziale:** potenziale alto

**Rischio relativo:** rischio nullo

Da Timpone Steccato, un'altura di oltre 100 m s.l.m. che si erge all'incirca al di sopra del km 217 della SS 106, provengono rinvenimenti di industrie erratiche del Paleolitico medio fino all'età neolitica.



## Sito 03 - San Leonardo Cimitero (SABAP-CZ-KR\_2023\_00332-cl\_000001\_03)



**Localizzazione:** Cutro (KR) - ,

**Definizione e cronologia:** luogo con tracce di frequentazione, {stazione preistorica}. {},

**Modalità di individuazione:** {dati bibliografici, dati di archivio, documentazione di indagini archeologiche pregresse}

**Distanza dall'opera in progetto:** >1000 metri

**Potenziale:** potenziale alto

**Rischio relativo:** rischio nullo

Ceramiche d'impasto nello Stile di Diana attribuibili al Neolitico finale e industrie su selce sono state individuate nel 1987 nei pressi del Cimitero di San Leonardo di Cutro.



## Sito 04 - Piano di Rosito (SABAP-CZ-KR\_2023\_00332-cl\_000001\_04)



**Localizzazione:** Cutro (KR) - ,

**Definizione e cronologia:** sito pluristratificato, {}. {Età Arcaica, Età Romana, Età Tardoantica, Paleolitico medio, Neolitico},

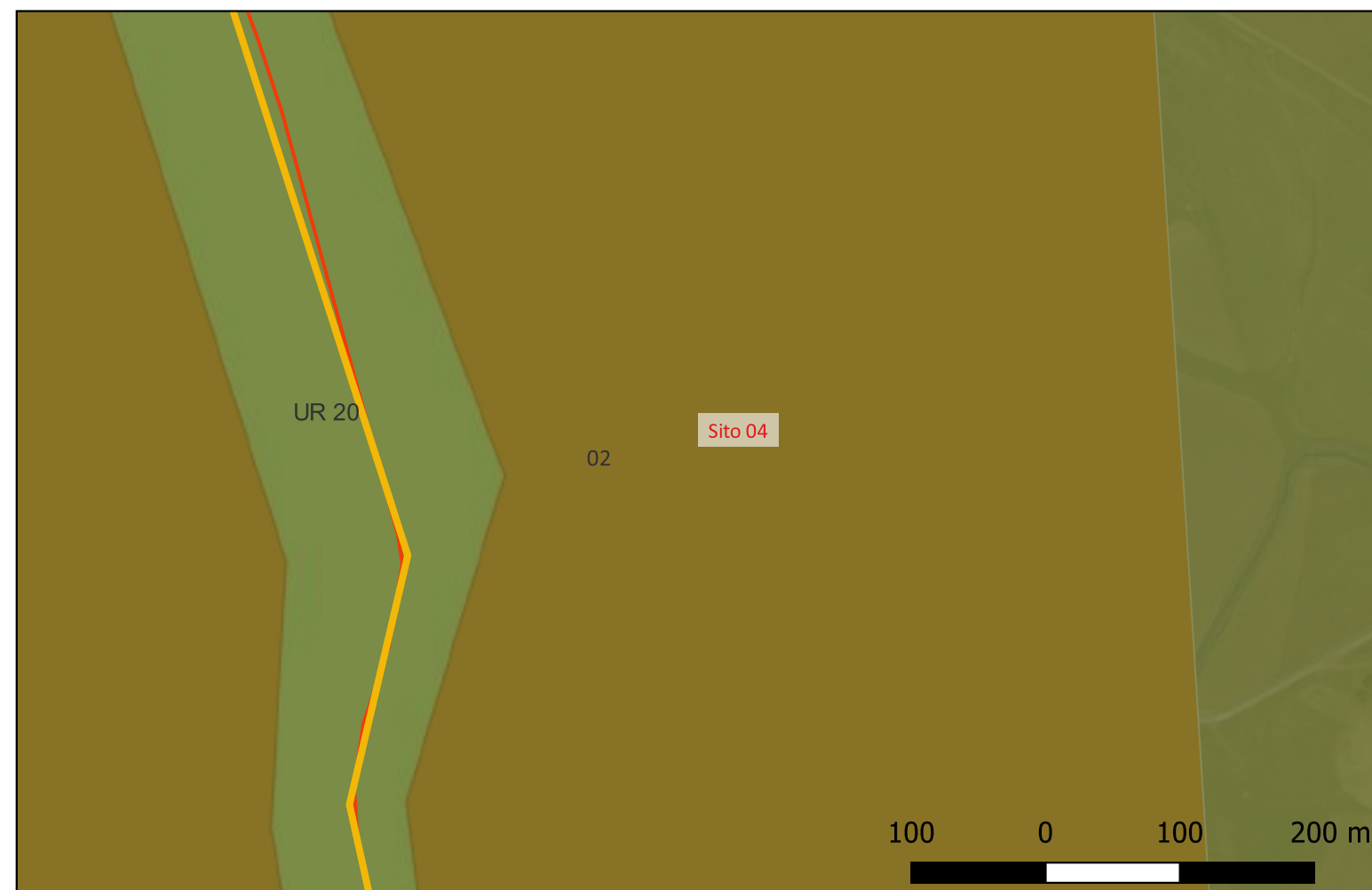
**Modalità di individuazione:** {dati bibliografici, dati di archivio, documentazione di indagini archeologiche pregresse}

**Distanza dall'opera in progetto:** 10-20 metri

**Potenziale:** potenziale alto

**Rischio relativo:** rischio alto

La località di Rosito è stata oggetto di ricognizioni archeologiche effettuate fin dal 1991. Sul margine occidentale di questo grande terrazzo dominante da Est la Valle del Dragone, sono state rinvenute ceramiche d'impasto con decorazione in Stile Stentinello (Neolitico medio), industria litica su selce (tra cui tratti di lama), ossidiana, macinelli e percussori su ciottolo e un'accetta litica di buona fattura. Presenti interessanti industrie del Paleolitico medio. Nota per le sue fasi greche, nella località è stato rinvenuto anche materiale di superficie- Sigillata Africana C e ceramica da cucina africana- e sono state indagate una serie di sepolture



## Sito 05 - Chiusa dei Bovi Valle Jannaci (SABAP-CZ-KR\_2023\_00332-cl\_000001\_05)



**Localizzazione:** Cutro (KR) - ,

**Definizione e cronologia:** sito pluristratificato, {}. {Età Arcaica, Età Romana, Età Altomedievale, Paleolitico medio, Neolitico},

**Modalità di individuazione:** {}

**Distanza dall'opera in progetto:** >1000 metri

**Potenziale:** potenziale alto

**Rischio relativo:** rischio medio

Nella località si segnalano diverse aree di dispersione di materiale ascrivibile all'età Neolitica, Eneolitico, età classica greco-romana, ed anche una frequentazione post-classica. Ancora in elevato una chiesa abbandonata.



## Sito 06 - Rositello (SABAP-CZ-KR\_2023\_00332-cl\_000001\_06)

**Localizzazione:** Cutro (KR) - ,

**Definizione e cronologia:** luogo con tracce di frequentazione, {stazione preistorica}. {Neolitico},

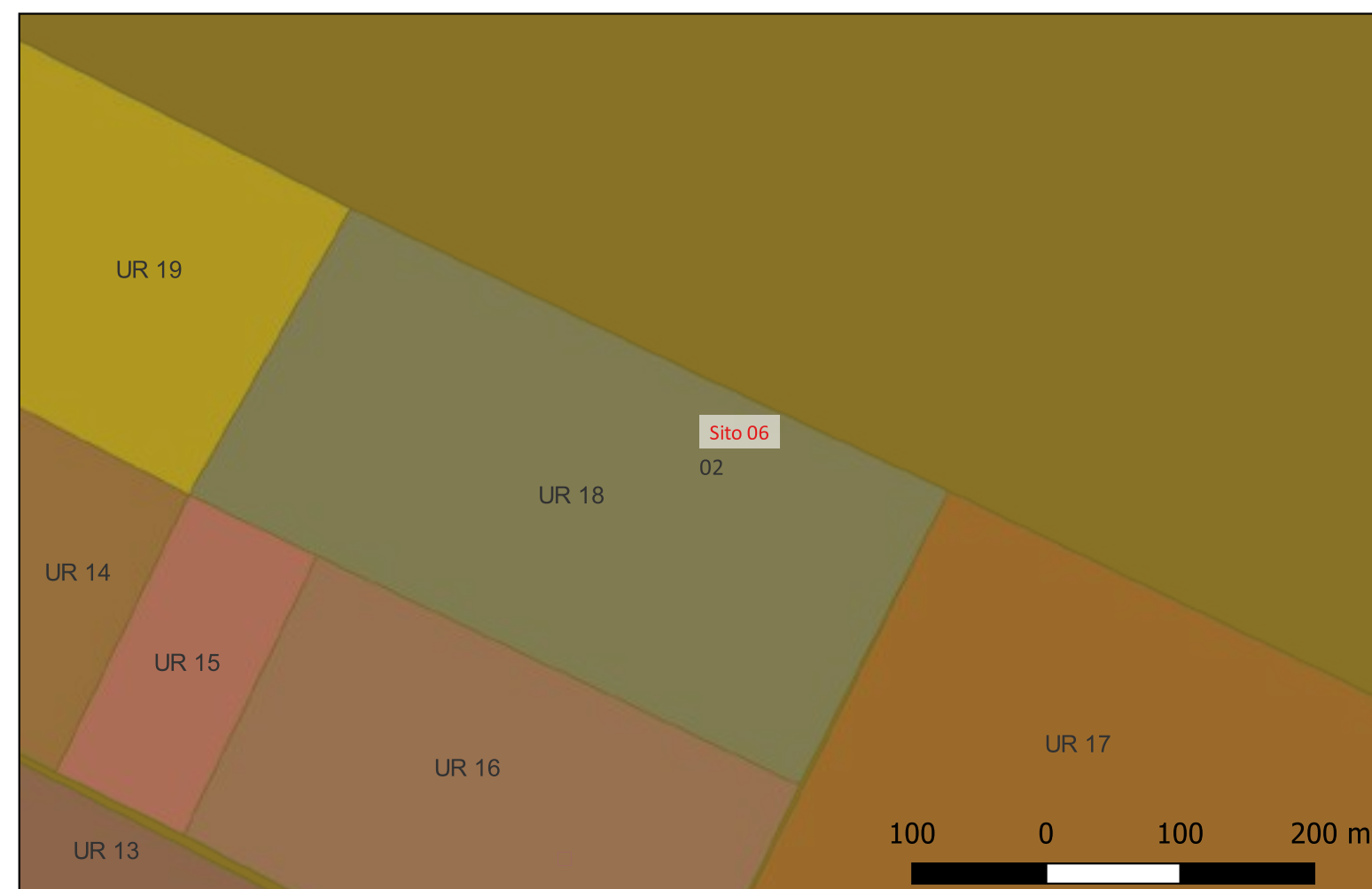
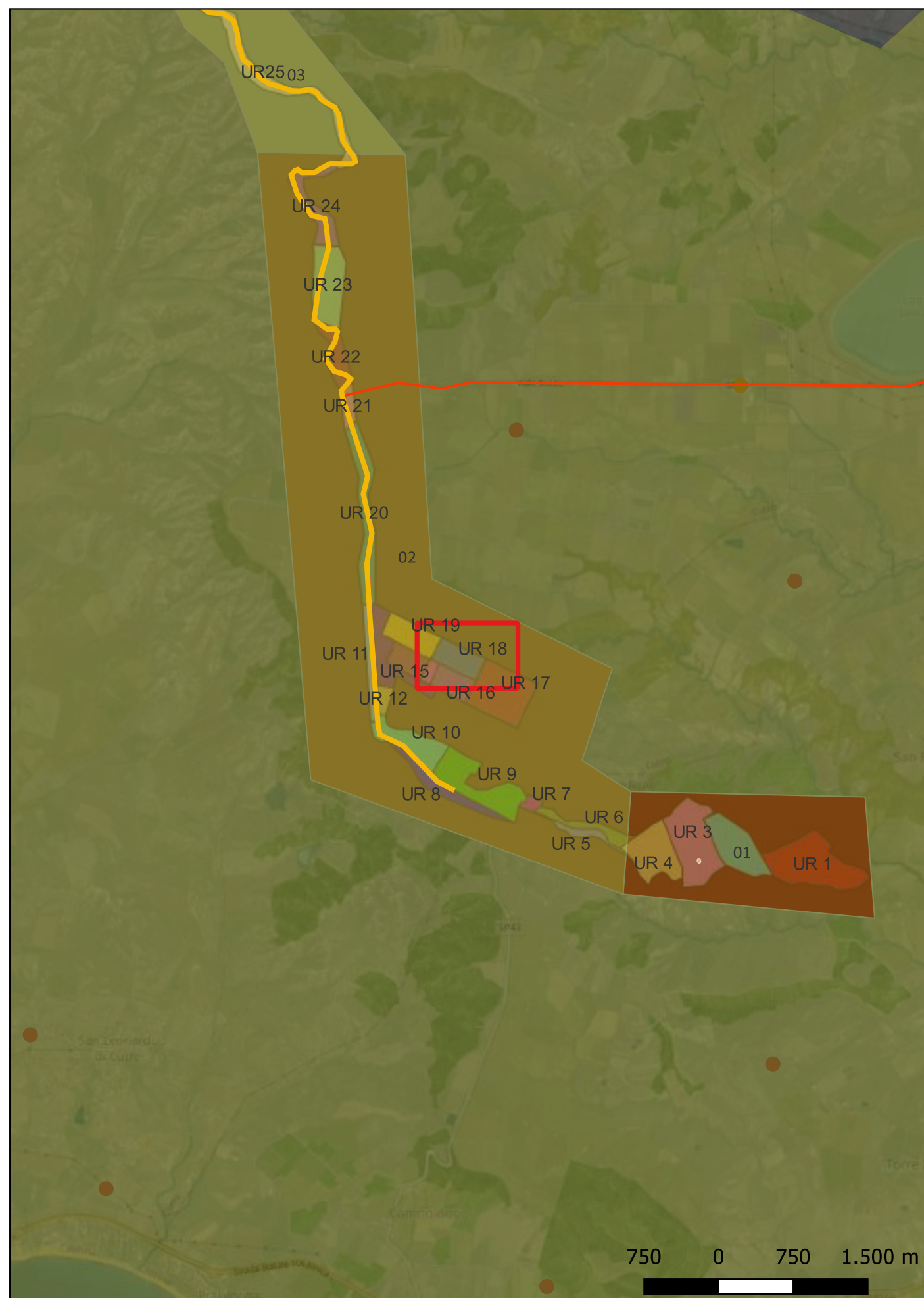
**Modalità di individuazione:** {dati bibliografici, dati di archivio, documentazione di indagini archeologiche pregresse}

**Distanza dall'opera in progetto:** 0-10 metri

**Potenziale:** potenziale alto

**Rischio relativo:** rischio alto

A Sud di Rosito e ad ovest della Valle di San Fantino sono segnalati rinvenimenti attribuibili all'Eneolitico (facies di Piano Conte).



## Sito 07 - Scirocchello (SABAP-CZ-KR\_2023\_00332-cl\_000001\_07)

**Localizzazione:** Cutro (KR) - ,

**Definizione e cronologia:** luogo con tracce di frequentazione, {stazione preistorica}. {Età dei Metalli},

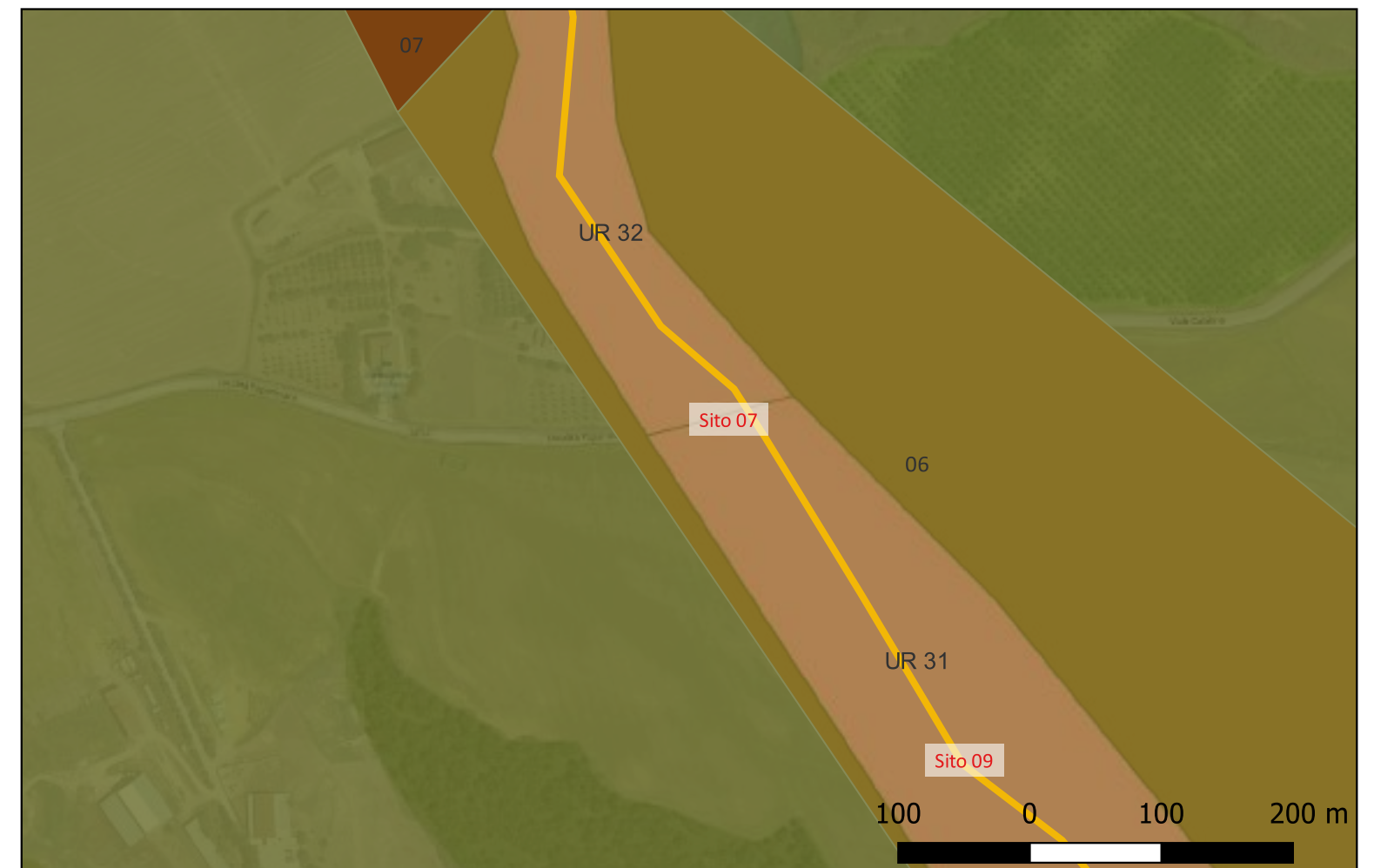
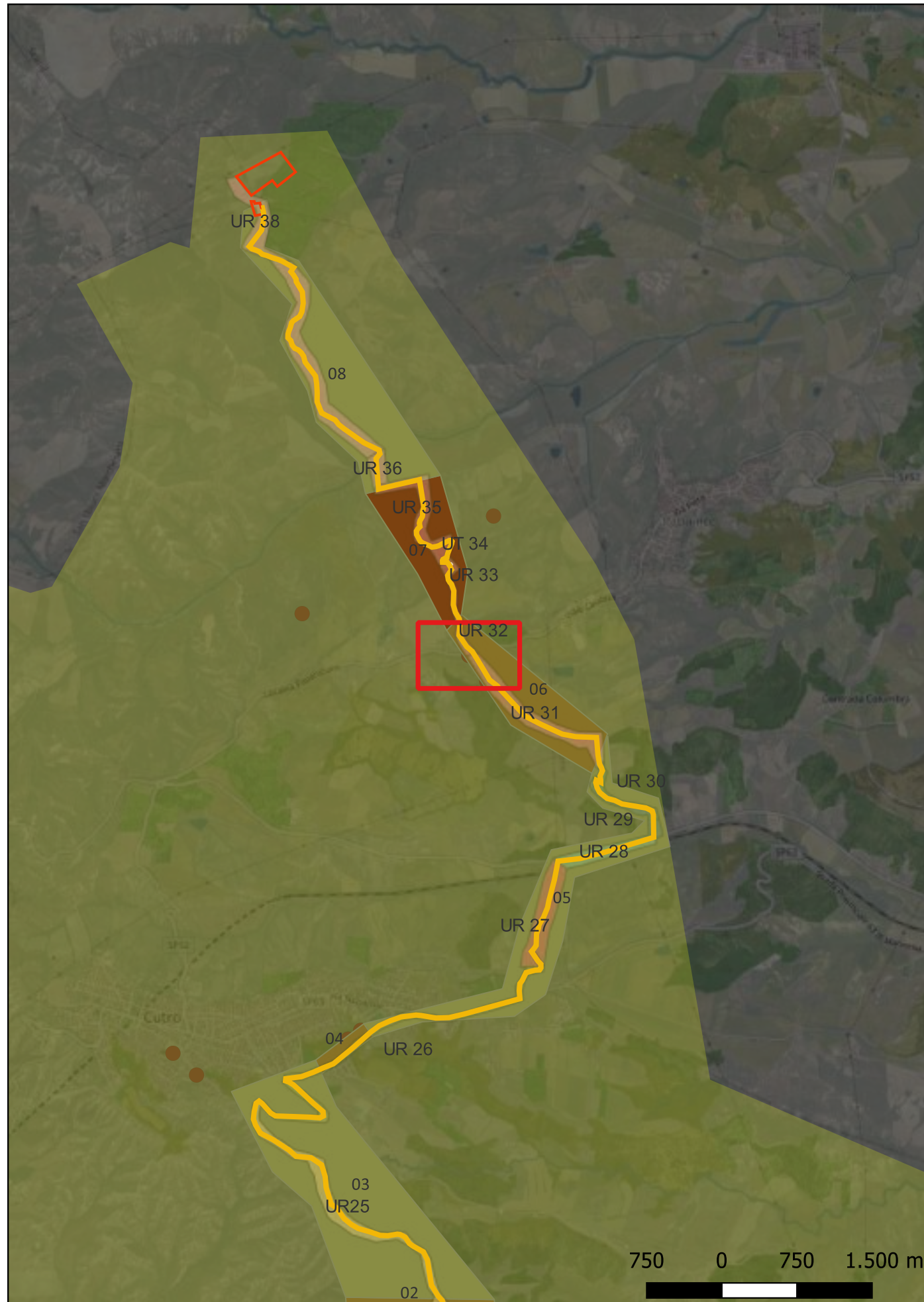
**Modalità di individuazione:** {dati bibliografici, dati di archivio, documentazione di indagini archeologiche pregresse}

**Distanza dall'opera in progetto:** 0-10 metri

**Potenziale:** potenziale alto

**Rischio relativo:** rischio alto

In questa località si segnala il rinvenimento di ceramiche protostoriche e frammenti di selce.





## Sito 09 - Guidonello (SABAP-CZ-KR\_2023\_00332-cl\_000001\_09)

**Localizzazione:** Cutro (KR) - ,

**Definizione e cronologia:** area ad uso funerario, {necropoli}. {Età del Ferro},

**Modalità di individuazione:** {dati bibliografici, dati di archivio}

**Distanza dall'opera in progetto:** 0-10 metri

**Potenziale:** potenziale alto

**Rischio relativo:** rischio alto

Area di sepolture età del Ferro.



## Sito 10 - Catalano (SABAP-CZ-KR\_2023\_00332-cl\_000001\_10)

**Localizzazione:** Cutro (KR) - ,

**Definizione e cronologia:** area ad uso funerario, {tombe}. {Età del Ferro},

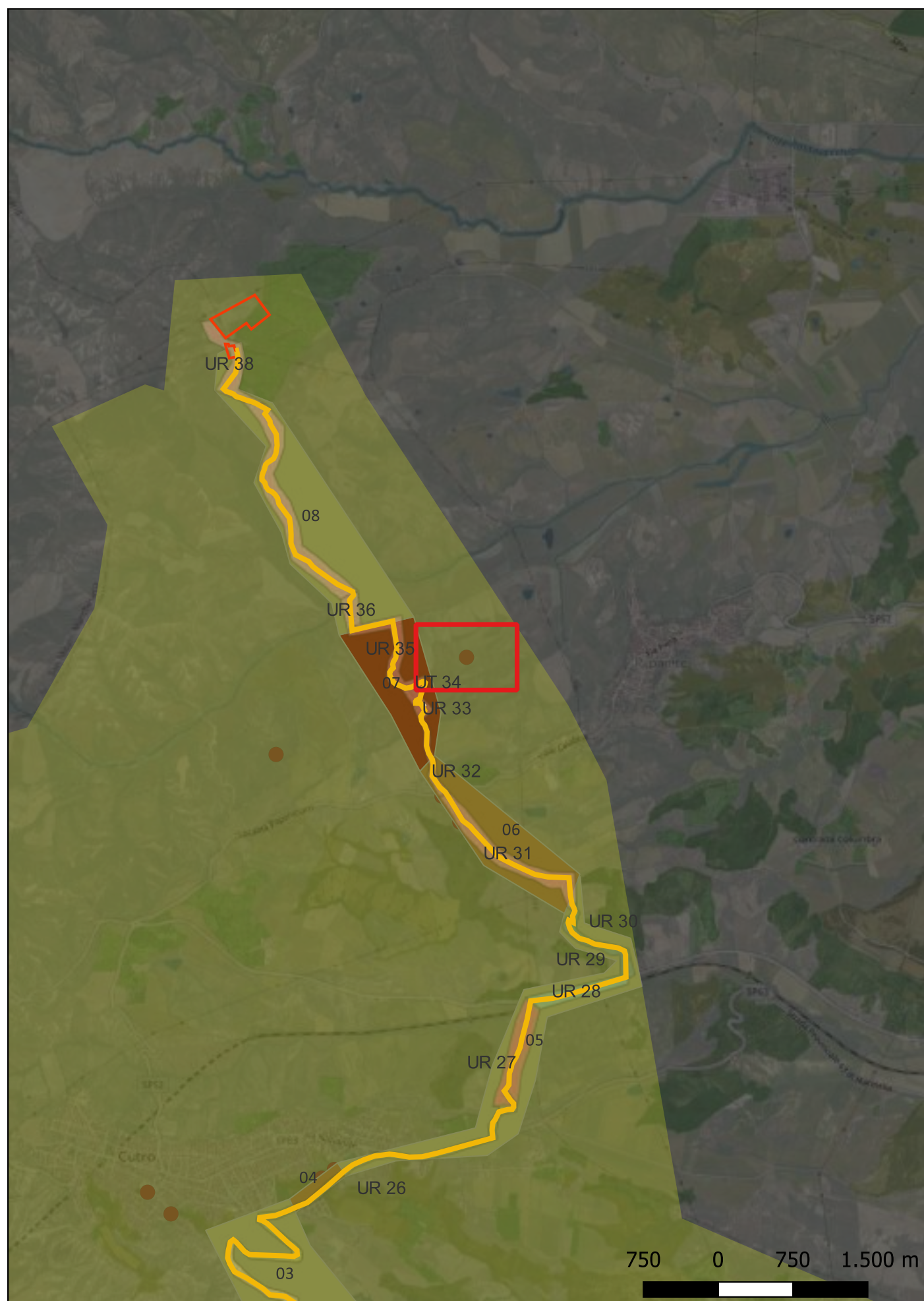
**Modalità di individuazione:** {dati bibliografici, dati di archivio}

**Distanza dall'opera in progetto:** >1000 metri

**Potenziale:** potenziale alto

**Rischio relativo:** rischio basso

Sepulture età del Ferro



## Sito 11 - Serra di Rosito- S. Fantino (SABAP-CZ-KR\_2023\_00332-cl\_000001\_11)

**Localizzazione:** Isola di Capo Rizzuto (KR) - ,

**Definizione e cronologia:** sito pluristratificato, {}. {Età Arcaica},

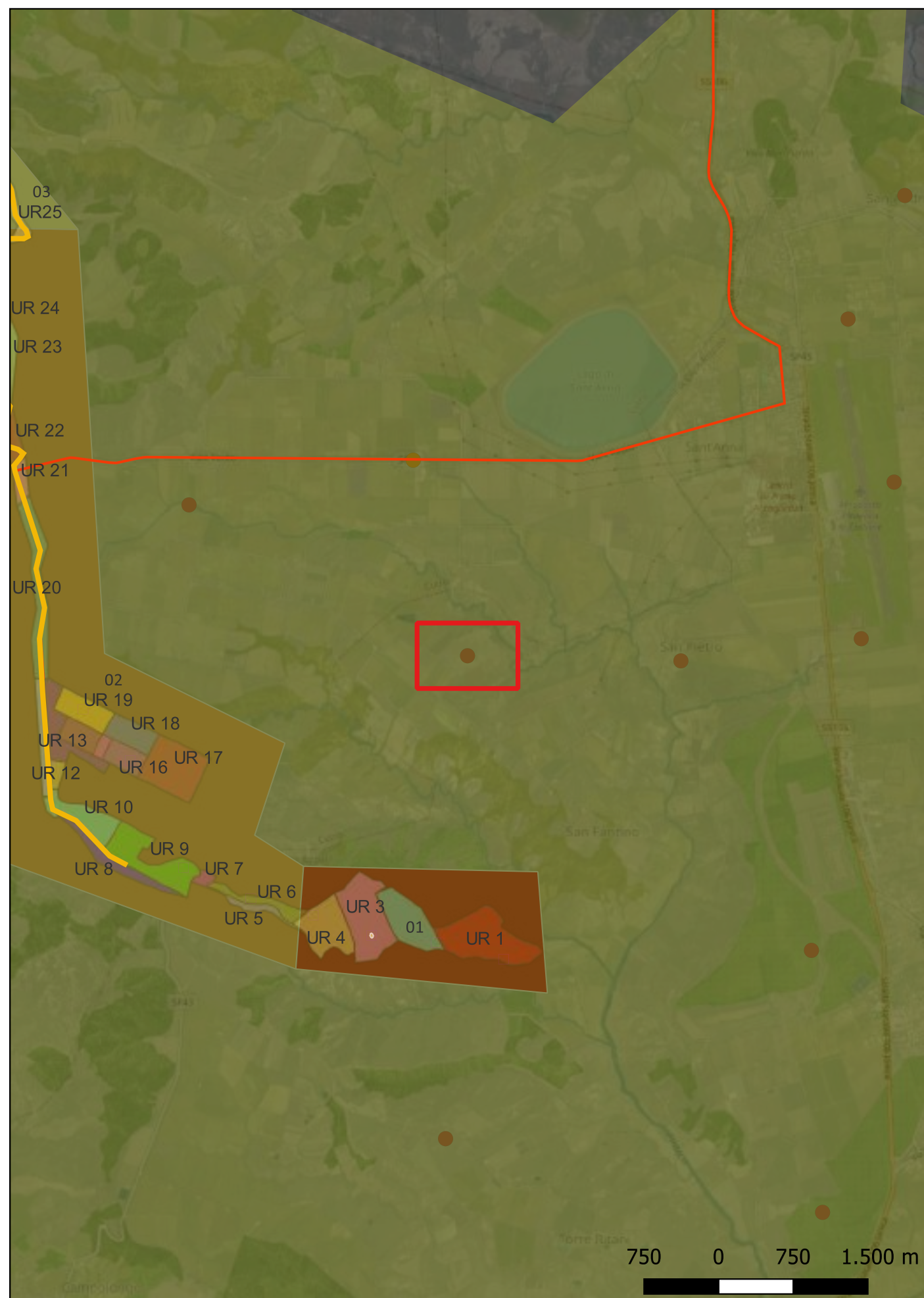
**Modalità di individuazione:** {dati bibliografici, dati di archivio}

**Distanza dall'opera in progetto:** >1000 metri

**Potenziale:** potenziale alto

**Rischio relativo:** rischio nullo

La località si trova al confine con il territorio di Isola Capo Rizzuto, e qui si segnalano diverse aree di dispersione di materiale ascrivibile all'età greca sia arcaica, classica che ellenistica.



## Sito 12 - I Monaci (SABAP-CZ-KR\_2023\_00332-cl\_000001\_12)



**Localizzazione:** Cutro (KR) - ,


**Definizione e cronologia:** area ad uso funerario, {}, {Età Arcaica},

**Modalità di individuazione:** {dati bibliografici, dati di archivio}

**Distanza dall'opera in progetto:** 500-1000 metri    **Potenziale:** potenziale alto

**Rischio relativo:** rischio basso

Area di necropoli datata al V secolo a.C.



## Sito 13 - Piano Lago (SABAP-CZ-KR\_2023\_00332-cl\_000001\_13)



**Localizzazione:** Cutro (KR) - ,

**Definizione e cronologia:** luogo con ritrovamento sporadico, {instrumentum domesticum}. {}, Età Brettia

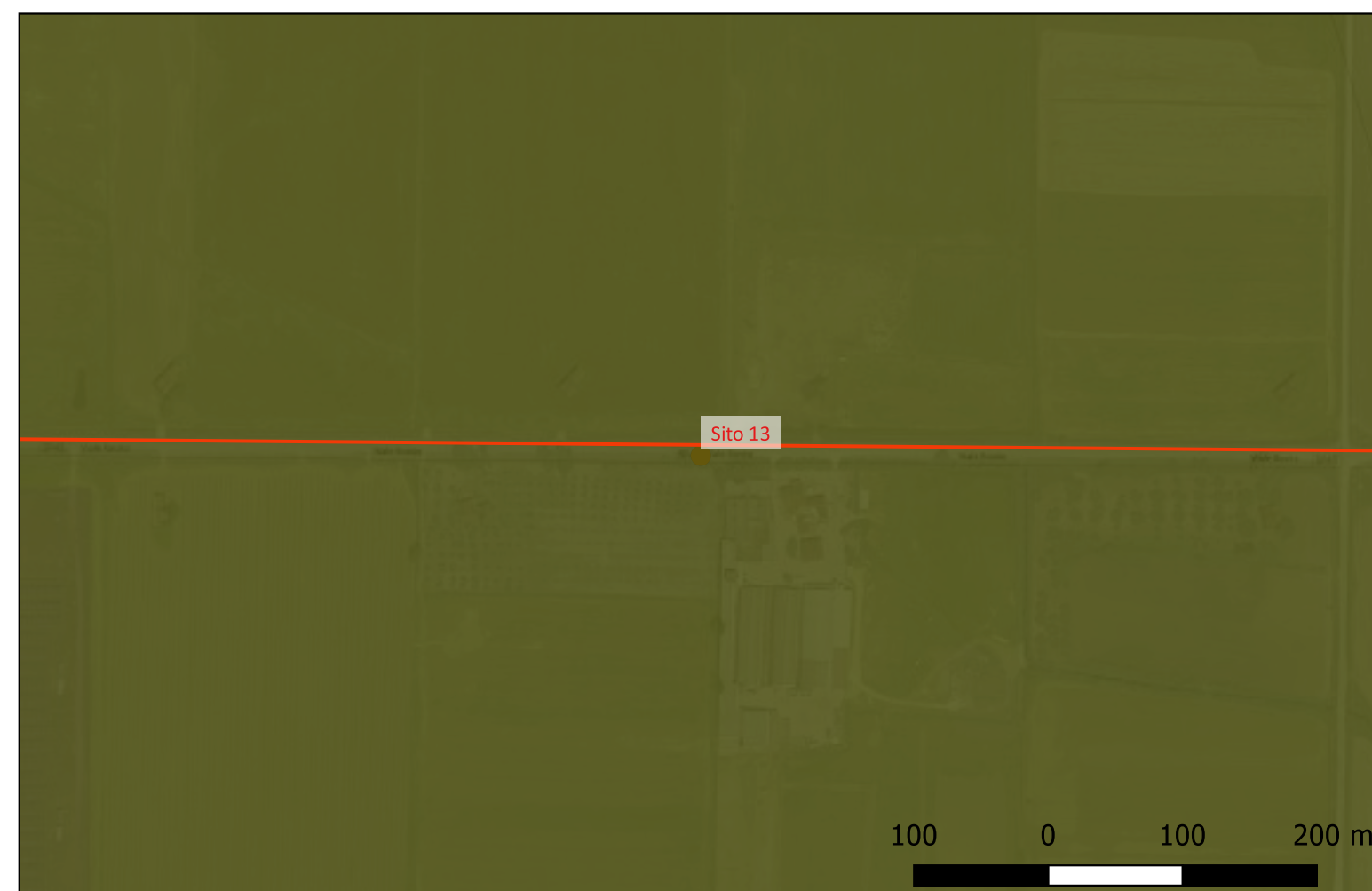
**Modalità di individuazione:** {}

**Distanza dall'opera in progetto:** >1000 metri

**Potenziale:** potenziale medio

**Rischio relativo:** rischio nullo

Nel 1959 è stato rinvenuto un tesoretto di 14 monete, conservate nella cassaforte del Medagliere del Museo Nazionale di Reggio Calabria, in loc. Piano Lago, formato da monete di zecca brettia, in bronzo.



## Sito 14 - casino del vattiato (SABAP-CZ-KR\_2023\_00332-ci\_000001\_14)

**Localizzazione:** Cutro (KR) - ,

**Definizione e cronologia:** insediamento, {azienda agricola}. {}, età ellenistica

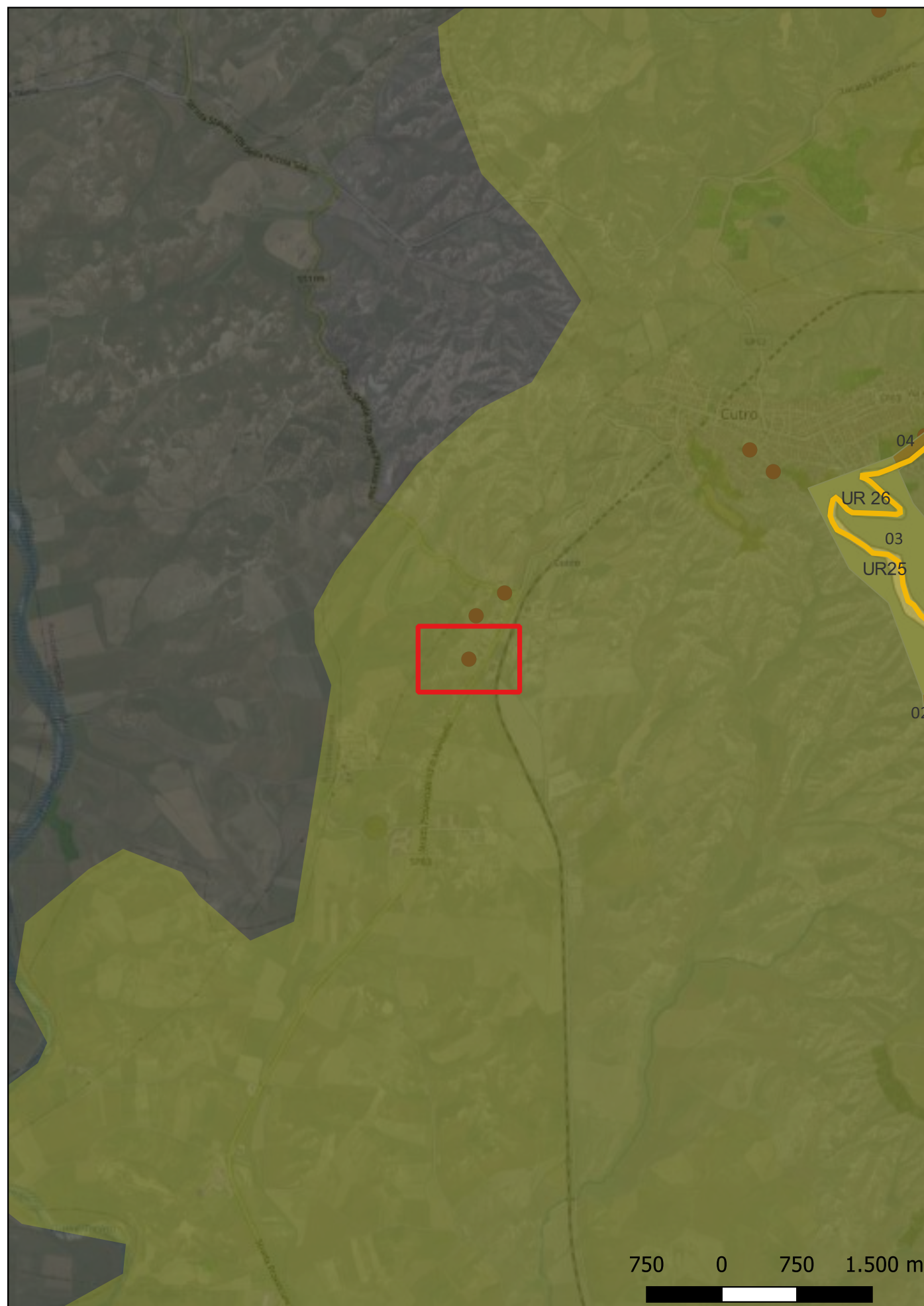
**Modalità di individuazione:** {dati bibliografici, dati di archivio}

**Distanza dall'opera in progetto:** >1000 metri

**Potenziale:** potenziale alto

**Rischio relativo:** rischio nullo

Fattoria ellenistica



## Sito 15 - Bivio Lenza (SABAP-CZ-KR\_2023\_00332-ci\_000001\_15)

**Localizzazione:** Cutro (KR) - ,

**Definizione e cronologia:** insediamento, {azienda agricola}. {Età Arcaica},

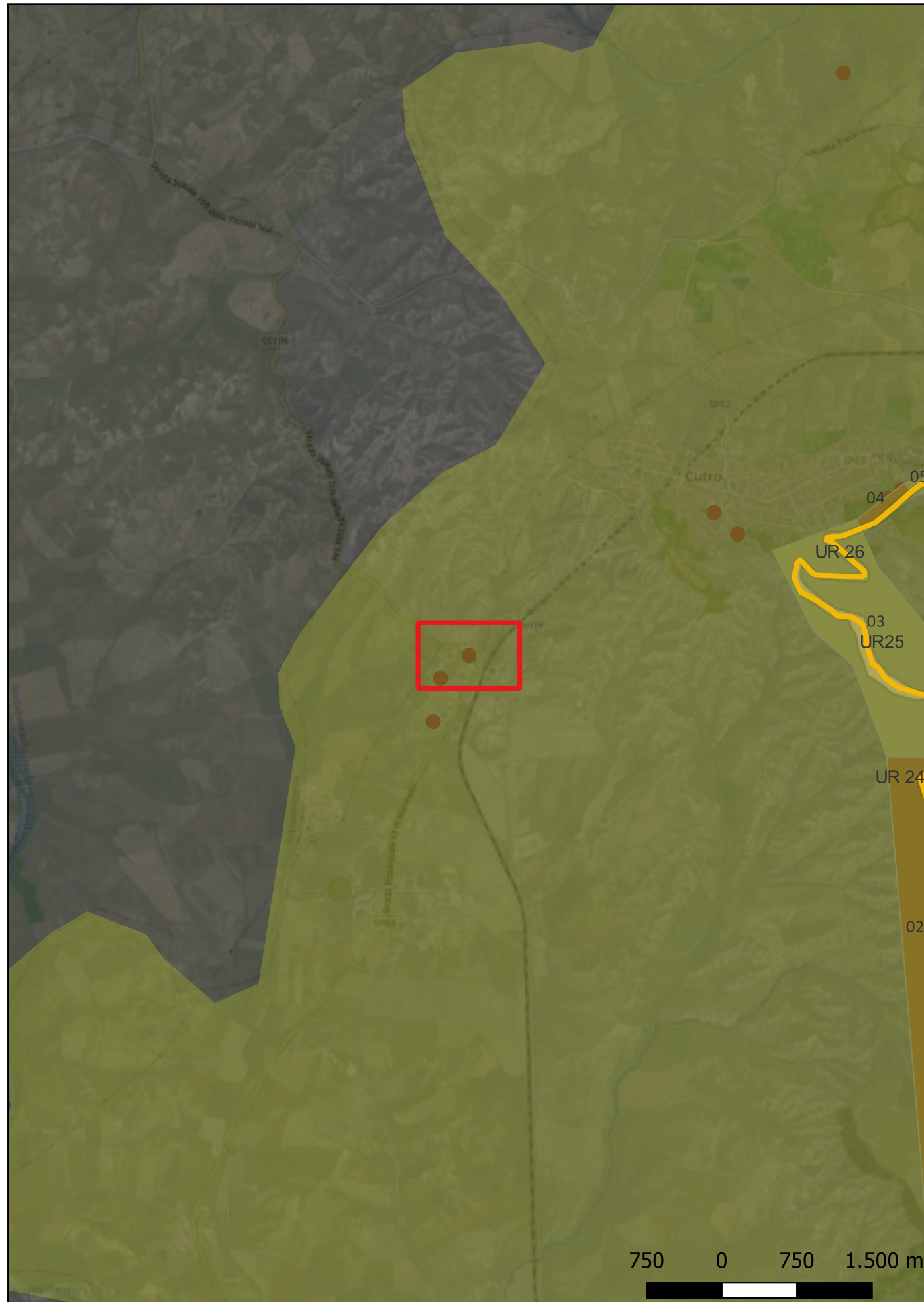
**Modalità di individuazione:** {dati bibliografici, dati di archivio}

**Distanza dall'opera in progetto:** >1000 metri

**Potenziale:** potenziale alto

**Rischio relativo:** rischio nullo

Nei pressi di località Bivio Lenza, circa 40 m a nord della SS 109 si segnalano alcuni frammenti di tegole (spesso dotate sulla faccia inferiore di incassi per la sovrapposizione), poca ceramica da fuoco e altrettanto scarse pareti di fittili in acroma depurata. Le evidenze sono genericamente attribuibili a una fattoria o, meglio, a un insediamento stagionale d'età greca.



## Sito 16 - Tavolara (SABAP-CZ-KR\_2023\_00332-cl\_000001\_16)

**Localizzazione:** Cutro (KR) - ,

**Definizione e cronologia:** area di materiale mobile, {area di frammenti fittili}. {},

**Modalità di individuazione:** {}

**Distanza dall'opera in progetto:** 0-10 metri

**Potenziale:** potenziale alto

**Rischio relativo:** rischio alto

In questa località è segnalata un'area di dispersione di materiale archeologico di età classica ed ellenistica





## Sito 17 - Chiacciano (SABAP-CZ-KR\_2023\_00332-cl\_000001\_17)

**Localizzazione:** Cutro (KR) - ,

**Definizione e cronologia:** insediamento, {azienda agricola}. {}, età ellenistica

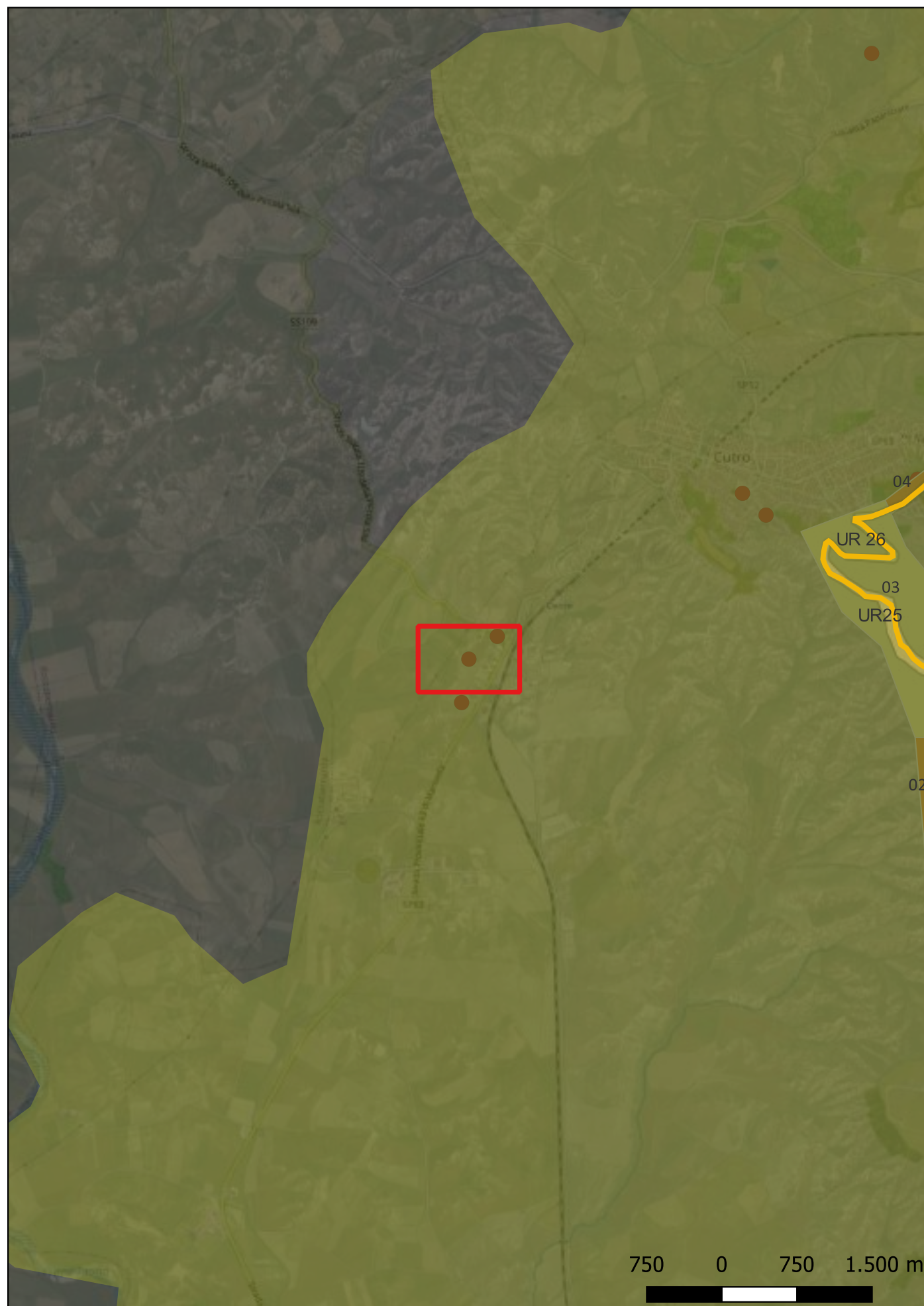
**Modalità di individuazione:** {dati bibliografici, dati di archivio}

**Distanza dall'opera in progetto:** >1000 metri

**Potenziale:** potenziale alto

**Rischio relativo:** rischio nullo

fattoria ellenistica



## Sito 18 - Cerameda (SABAP-CZ-KR\_2023\_00332-ci\_000001\_18)



**Localizzazione:** Cutro (KR) - ,

**Definizione e cronologia:** area di materiale mobile, {area di frammenti fittili}. {Età Arcaica, Età Tardoantica, Età Medievale},

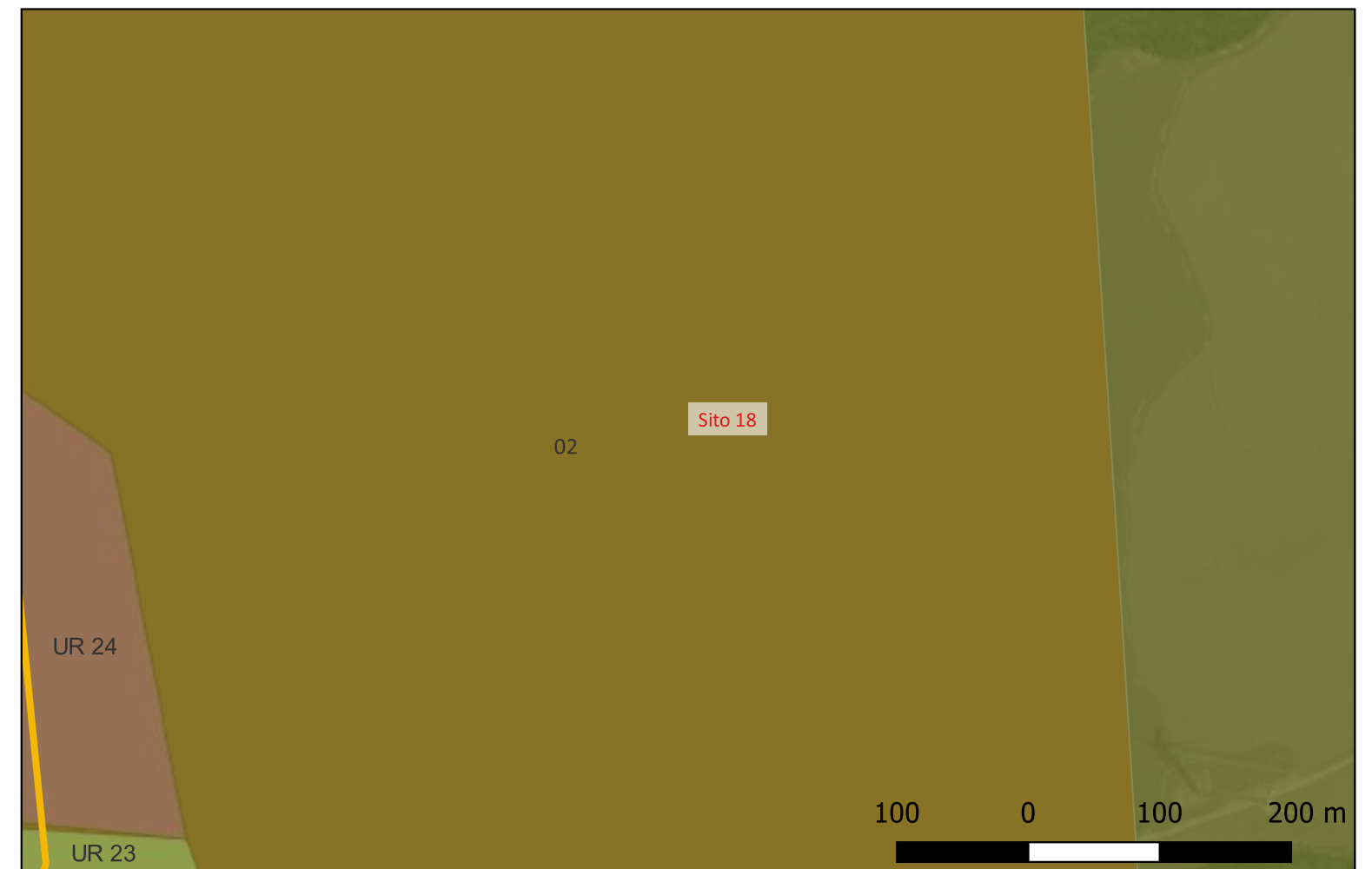
**Modalità di individuazione:** {dati bibliografici, dati di archivio}

**Distanza dall'opera in progetto:** 500-1000 metri

**Potenziale:** potenziale alto

**Rischio relativo:** rischio medio

In questa località a W del lago di S. Anna è segnalata un'area di dispersione di materiale archeologico attestante un insediamento di età greca, ellenistica, tardo antica e alto medievale.



## Sito 19 - Marinella Steccato di Cutro (SABAP-CZ-KR\_2023\_00332-ci\_000001\_19)

**Localizzazione:** Cutro (KR) - ,

**Definizione e cronologia:** area ad uso funerario, {tombe}. {Età Tardoantica},

**Modalità di individuazione:** {dati bibliografici, dati di archivio}

**Distanza dall'opera in progetto:** >1000 metri

**Potenziale:** potenziale alto

**Rischio relativo:** rischio nullo

Al VII secolo d.C. risale un gruppo di 6 tombe polisome indagato nel 1996, di cui solo due risultarono inviolate. Caratterizzate da cassa in muratura a secco, con corredo di manufatti del V-VII sec. d.C., tra cui frammenti di vetri, brocche e brocchette, e gioielli.



## Sito 20 - Timpone San Luca (SABAP-CZ-KR\_2023\_00332-cl\_000001\_20)

**Localizzazione:** Cutro (KR) - ,

**Definizione e cronologia:** area di materiale mobile, {area di frammenti fittili}. {Età Altomedievale},

**Modalità di individuazione:** {}

**Distanza dall'opera in progetto:** >1000 metri

**Potenziale:** potenziale alto

**Rischio relativo:** rischio nullo

In questa località si segnalano ruderi di un insediamento altomedievale



## Sito 21 - Timpone S. Giuliano (SABAP-CZ-KR\_2023\_00332-cl\_000001\_21)



**Localizzazione:** Cutro (KR) - ,

**Definizione e cronologia:** area di materiale mobile, {area di frammenti fittili}. {Età Altomedievale},

**Modalità di individuazione:** {dati bibliografici, dati di archivio}

**Distanza dall'opera in progetto:** >1000 metri

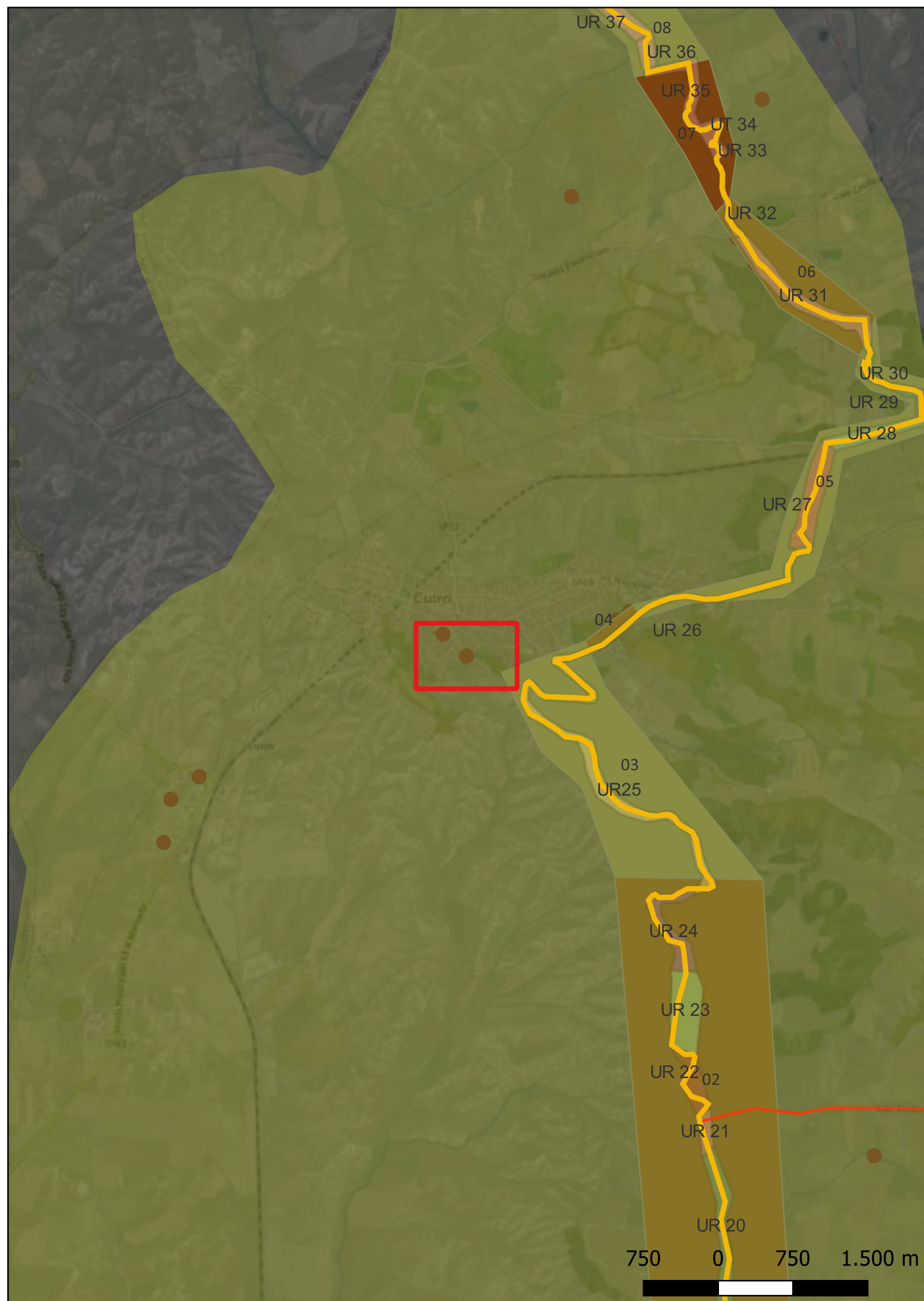
**Potenziale:** potenziale alto

**Rischio relativo:** rischio nullo

Al di sopra del pianoro di San Giuliano, altura con vista sul mare collocata in territorio comunale di Cutro a monte del km 221 della SS 106, sono segnalate tracce di frequentazione di età altomedievale.



## Sito 22 - Monachelle (SABAP-CZ-KR\_2023\_00332-ci\_000001\_22)



**Localizzazione:** Cutro (KR) - ,

**Definizione e cronologia:** strutture per il culto, {edificio di culto}. {},

**Modalità di individuazione:** {dati bibliografici}

**Distanza dall'opera in progetto:** >1000 metri

**Potenziale:** potenziale alto

**Rischio relativo:** rischio nullo

Chiesa bizantina



## Sito 23 - Santo Janni (SABAP-CZ-KR\_2023\_00332-ci\_000001\_23)

**Localizzazione:** Cutro (KR) - ,

**Definizione e cronologia:** insediamento, {villaggio}. {},


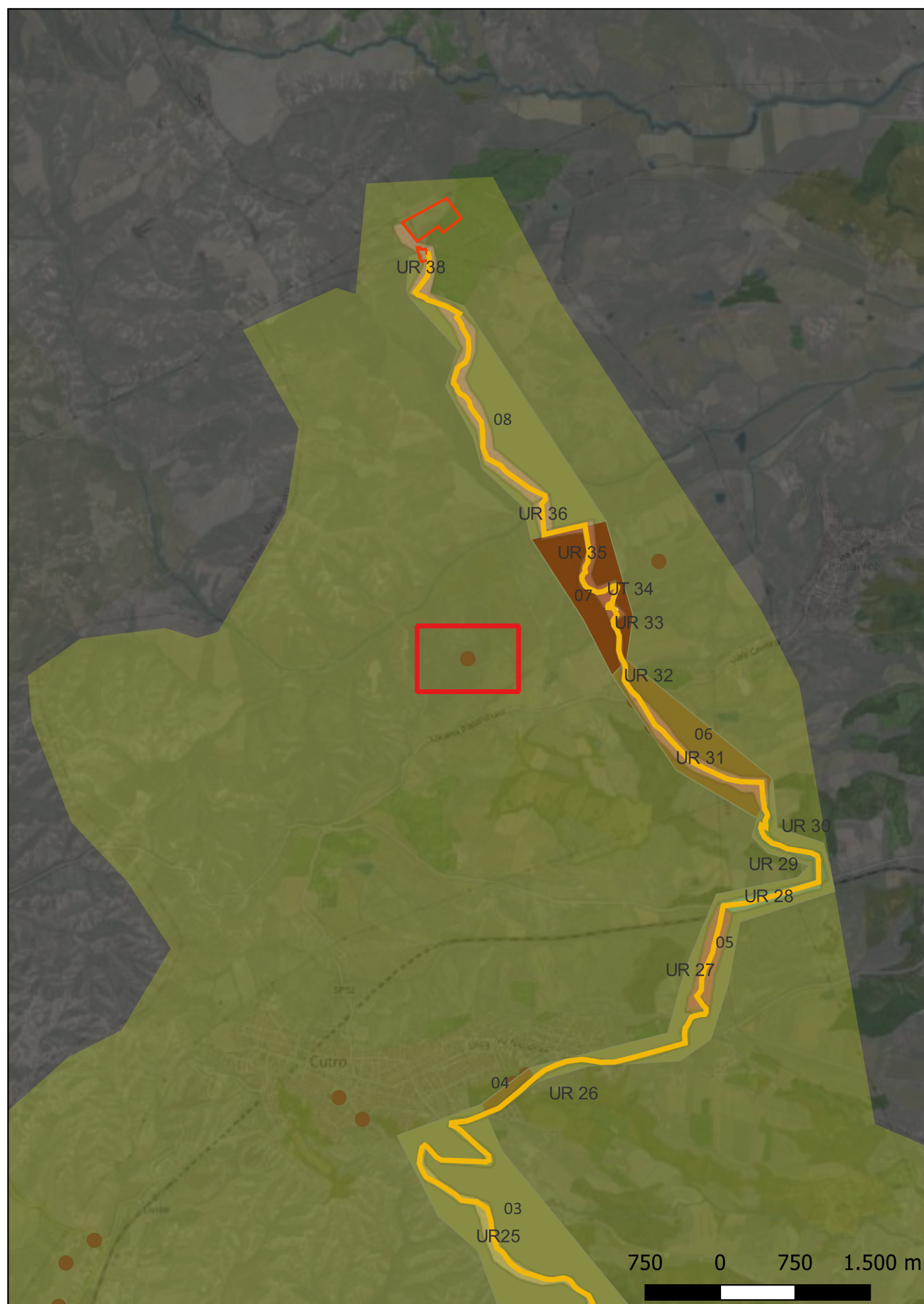
**Modalità di individuazione:** {dati bibliografici, dati di archivio}

**Distanza dall'opera in progetto:** >1000 metri

**Potenziale:** potenziale alto

**Rischio relativo:** rischio basso

In località Santo Janni Monaco si trovano i resti dell'abitato altomedioevale di Santo Janni Vecchio (ovvero San Giovanni Minagò), abbandonato nel XVII secolo, dove si segnalano una necropoli e il rinvenimento, sporadico, di un'ampolla plumbea a forma di borraccia databile tra VI e VII sec. d.C.



## Sito 24 - Cutro (SABAP-CZ-KR\_2023\_00332-ci\_000001\_24)



**Localizzazione:** Cutro (KR) - ,

**Definizione e cronologia:** insediamento, {}. {Età Medievale},

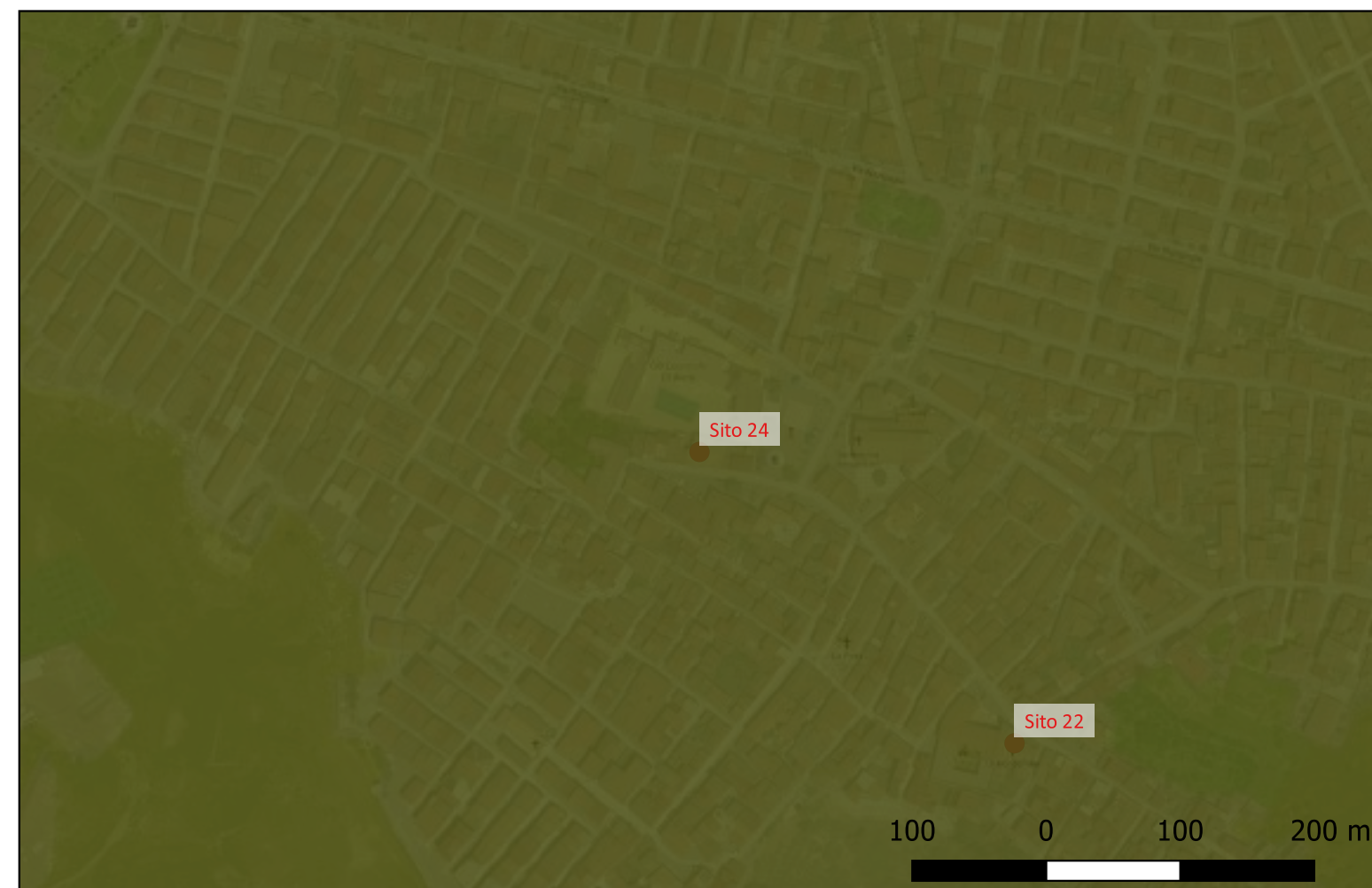
**Modalità di individuazione:** {dati bibliografici, dati di archivio}

**Distanza dall'opera in progetto:** 500-1000 metri

**Potenziale:** potenziale alto

**Rischio relativo:** rischio medio

Le prime attestazioni dell'esistenza di Cutrum risalgono al 1300, menzionato come casale di Santa Severina





## Sito 25 - Chirizzo (SABAP-CZ-KR\_2023\_00332-cl\_000001\_25)

**Localizzazione:** Cutro (KR) - ,

**Definizione e cronologia:** struttura di fortificazione, {castello militare}. {Prima età moderna},

**Modalità di individuazione:** {dati bibliografici, dati di archivio}

**Distanza dall'opera in progetto:** 20-50 metri

**Potenziale:** potenziale alto

**Rischio relativo:** rischio alto

In questa località si segnala un'area di dispersione di materiale di età post-medievale, ruderi di un fortilizio.



## Sito 27 - San Pietro (SABAP-CZ-KR\_2023\_00332-ci\_000001\_27)

**Localizzazione:** Isola di Capo Rizzuto (KR) - ,

**Definizione e cronologia:** area di materiale mobile, {industria litica}. {Paleolitico medio, Neolitico, Età del Bronzo},

**Modalità di individuazione:** {}

**Distanza dall'opera in progetto:** >1000 metri

**Potenziale:** potenziale alto

**Rischio relativo:** rischio basso

Si segnala la presenza di un sito pluristratificato frequentato fin dal Paleolitico medio, con un'area di dispersione materiale archeologico mobile in superficie, pertinente ad insediamenti del Paleolitico Medio, dell'età Neolitica e del Bronzo Medio.



## Sito 28 - Capopiccolo (SABAP-CZ-KR\_2023\_00332-cl\_000001\_28)



**Localizzazione:** Isola di Capo Rizzuto (KR) - ,

**Definizione e cronologia:** area di materiale mobile, {area di frammenti fittili, area di materiale eterogeneo, industria litica}. {Età Arcaica, Paleolitico medio, Neolitico, Età del Bronzo},

**Modalità di individuazione:** {}

**Distanza dall'opera in progetto:** >1000 metri

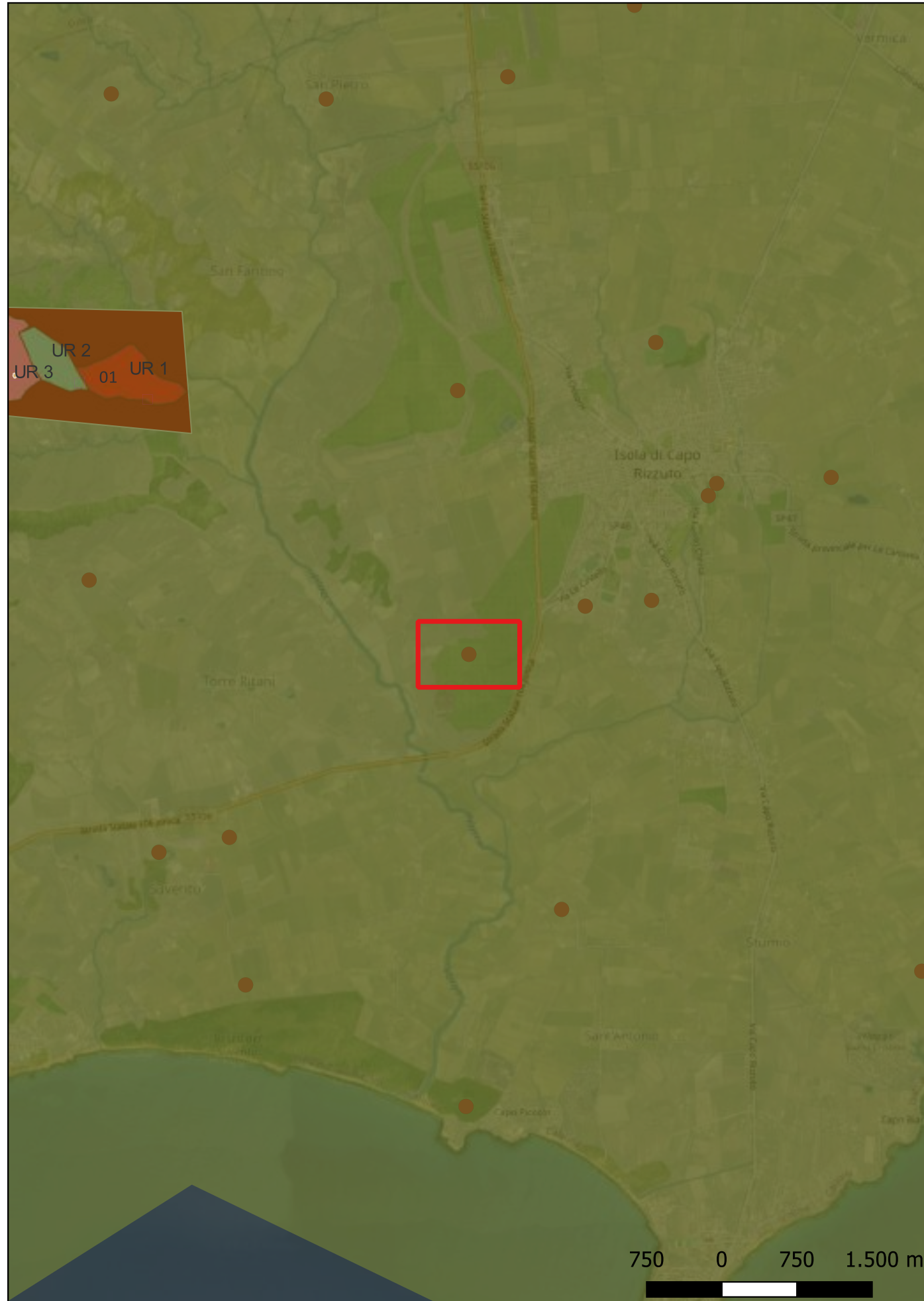
**Potenziale:** potenziale alto

**Rischio relativo:** rischio nullo

Si segnala la presenza di un sito pluristratificato con tracce di età Paleolitica e neolitica, con insediamento stabile dell'età del Bronzo, con tracce di focolai e abitazioni. Dopo uno sbancamento effettuato nel 1977 furono individuati abbondanti materiali ceramici in impasto di età protostorica che consigliarono, a distanza di alcuni anni, la realizzazione di due interventi di scavo da parte della Soprintendenza Archeologica nel 1986 e nel 1988. Sin dalla fase avanzata del Bronzo antico è attestata a Capo Piccolo un'attività metallurgica specializzata. Essa è indiziata dalle scorie di rame individuate in vari livelli e da una matrice per la fusione. Si segnala anche una Cava di materiale. Nelle acque antistanti il promontorio vengono segnalati almeno due relitti di cui uno di età greca.



## Sito 29 - San Costantino (SABAP-CZ-KR\_2023\_00332-cl\_000001\_29)



**Localizzazione:** Isola di Capo Rizzuto (KR) - ,

**Definizione e cronologia:** area di materiale mobile, {area di frammenti fittili}. {Età Arcaica, Età Romana, Età Tardoantica, Paleolitico medio, Neolitico, Età del Bronzo},

**Modalità di individuazione:** {}

**Distanza dall'opera in progetto:** >1000 metri

**Potenziale:** potenziale alto

**Rischio relativo:** rischio nullo

Si segnala la presenza di un sito pluristratificato di non chiara natura da cui provengono frammenti fittili che ricoprono un arco cronologico che va dal Paleolitico fino alla tarda-antichità senza soluzione di continuità. Si segnala anche una attività di cava utilizzata fino ad epoca recente.



## Sito 30 - Pietra Anastasi (SABAP-CZ-KR\_2023\_00332-cl\_000001\_30)



**Localizzazione:** Isola di Capo Rizzuto (KR) - ,

**Definizione e cronologia:** area di materiale mobile, {area di frammenti fittili}. {Paleolitico medio, Neolitico, Età del Bronzo},

**Modalità di individuazione:** {dati bibliografici, dati di archivio}

**Distanza dall'opera in progetto:** >1000 metri

**Potenziale:** potenziale alto

**Rischio relativo:**

Si segnala la presenza di un sito pluristratificato sono state individuate industrie del Paleolitico medio, ceramiche in impasto del Neolitico finale (stile di Diana), ceramiche con decorazioni a solcature nello stile di Piano Conte/Gaudo fase arcaica (Eneolitico) e ceramiche con decorazione a scaglie attribuibili all'Eneolitico avanzato. Sono state pure scoperte industrie su selce e su ossidiana e altre ceramiche riconducibili a un momento iniziale del Bronzo antico. Poco a sud del campo in cui sono stati effettuati i citati rinvenimenti, al di sopra di un banco di roccia emergente sono segnalate numerose tombe a fossa rettangolari intagliate nella pietra e un'antica attività di cava per l'estrazione di blocchi.



## Sito 31 - Telegrafo (SABAP-CZ-KR\_2023\_00332-cl\_000001\_31)



**Localizzazione:** Isola di Capo Rizzuto (KR) - ,

**Definizione e cronologia:** area di materiale mobile, {area di frammenti fittili, area di materiale eterogeneo}. {Età Arcaica, Età Medievale, Paleolitico medio},

**Modalità di individuazione:** {}

**Distanza dall'opera in progetto:** >1000 metri

**Potenziale:** potenziale alto

**Rischio relativo:**

In località Telegrafo (m 155 s.l.m.), su un'altura dominante le Timpe del Romito e la sottostante costa, sono state rinvenute industrie del Paleolitico medio, ceramica d'impasto non databile, ossidiana e il frammento di un'accetta litica. Nella stessa località, nella seconda metà degli anni '70, durante la costruzione di uno degli invasi d'acqua che costellano la contrada, sono state accidentalmente portate alla luce, a più riprese, alcune monete greche tra cui uno statere d'argento incuso di Crotona databile tra il 490 e il 480 a.C., un tetradrammo emesso da Atene tra il 430 e il 410 e numerose monete di IV sec. a.C. relative a stateri argentei di Corinto e delle sue colonie. Il dato riguardante il rilevante numero di "pegasi" nel sito costituisce ulteriore conferma del notevole afflusso di moneta corinzia nelle poleis della costa ionica della Magna Grecia, e di Crotona in particolare, soprattutto nel corso della seconda metà del IV sec. a.C. La presenza di un insediamento greco in zona pare confermata dal saccheggio di alcune tombe alla cappuccina di embrici della seconda metà del V sec. a.C. poste poco più a valle. Nella stessa località, interessata da affioramenti di arenarie bioclastiche a cemento calcareo e calcareniti, si notano sullo sperone roccioso alcune fosse rettangolari ben ritagliate nel banco che possono interpretarsi come tombe. Circa la loro cronologia è difficile pronunciarsi; tuttavia è molto probabile che possano essere ricondotte a epoca tardoromana o altomedievale sulla base di stringenti analogie tipologiche con altri contesti crotonesi.



## Sito 32 - Piana di Ceramicidà (SABAP-CZ-KR\_2023\_00332-cl\_000001\_32)



**Localizzazione:** Isola di Capo Rizzuto (KR) - ,

**Definizione e cronologia:** area di materiale mobile, {area di frammenti fittili, industria litica}. {Neolitico},

**Modalità di individuazione:** {dati di archivio}

**Distanza dall'opera in progetto:** >1000 metri

**Potenziale:** potenziale alto

**Rischio relativo:**

Si segnala la presenza di un'area di frammenti fittili attestanti un insediamento neolitico



## Sito 33 - Punta Cannelle (SABAP-CZ-KR\_2023\_00332-cl\_000001\_33)



**Localizzazione:** Isola di Capo Rizzuto (KR) - ,

**Definizione e cronologia:** area di materiale mobile, {area di frammenti fittili, industria litica}. {Neolitico},

**Modalità di individuazione:** {dati bibliografici, dati di archivio}

**Distanza dall'opera in progetto:** >1000 metri

**Potenziale:** potenziale alto

**Rischio relativo:**

Nel 1987 l'ex funzionario della Soprintendenza G. Nicoletti individuava in località Punta Cannelle, su un piccolo promontorio a sud di Capo Cimiti (m 20 - 25 s.l.m.) attualmente interessato da costruzioni abusive, ceramica d'impasto attribuibile al Neolitico finale (stile di Diana) e industria su selce e su ossidiana. Si segnala anche un'area di cava.





## Sito 34 - Torre Brasolo (SABAP-CZ-KR\_2023\_00332-cl\_000001\_34)



**Localizzazione:** Isola di Capo Rizzuto (KR) - ,

**Definizione e cronologia:** area di materiale mobile, {area di frammenti fittili, industria litica}. {Età Medievale, Neolitico},

**Modalità di individuazione:** {dati bibliografici, dati di archivio}

**Distanza dall'opera in progetto:** >1000 metri

**Potenziale:** potenziale alto

**Rischio relativo:**

Si segnala la presenza di frammenti fittili dell'età eneolitica. Si segnala anche la presenza della Torre Brasolo, attualmente diruta.



## Sito 35 - Vorga (SABAP-CZ-KR\_2023\_00332-cl\_000001\_35)



**Localizzazione:** Isola di Capo Rizzuto (KR) - ,

**Definizione e cronologia:** area di materiale mobile, {area di frammenti fittili}. {Neolitico},

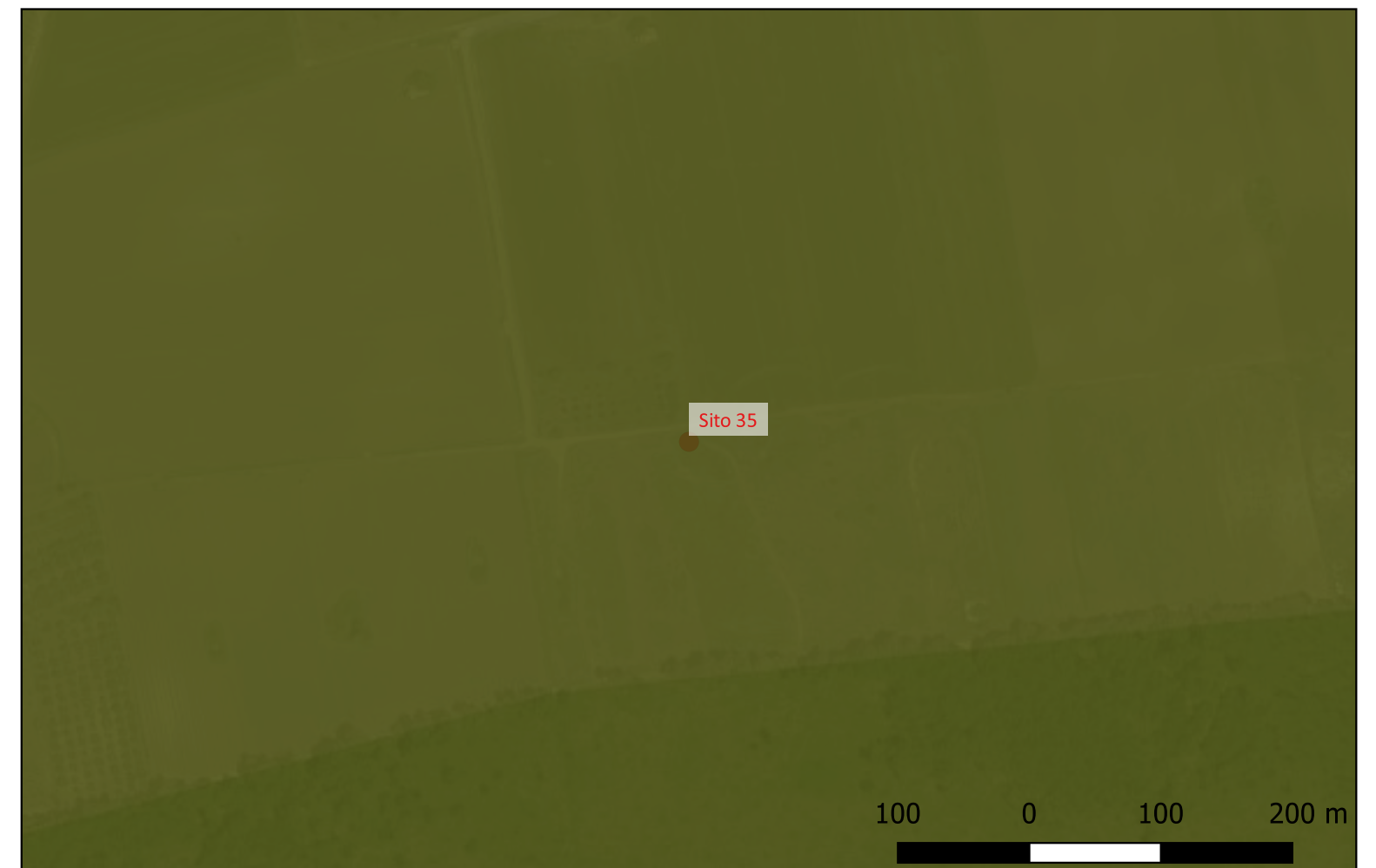
**Modalità di individuazione:** {dati di archivio}

**Distanza dall'opera in progetto:** >1000 metri

**Potenziale:** potenziale alto

**Rischio relativo:**

Area di materiale fittile di età Neolitica



## Sito 36 - Costiere (SABAP-CZ-KR\_2023\_00332-cl\_000001\_36)

**Localizzazione:** Isola di Capo Rizzuto (KR) - ,

**Definizione e cronologia:** luogo con tracce di frequentazione, {focolare, stazione preistorica}. {Età Arcaica, Età Romana, Neolitico, Età del Bronzo},

**Modalità di individuazione:** {dati bibliografici, dati di archivio}

**Distanza dall'opera in progetto:** >1000 metri

**Potenziale:** potenziale alto

**Rischio relativo:**

Si segnala la presenza di un impianto di decantazione scavato nell'argilla dell'età eneolitica. Circa 2 km ad est di Isola di Capo Rizzuto, nella località denominata Costiere, le ricognizioni americane del 1983 hanno consentito d'individuare numerose aree di frammenti fittili con ceramica in impasto dell'età del Bronzo, materiali arcaici e classici ed anche alcune tombe di età classica



## Sito 37 - Piano del Frasso 1 (SABAP-CZ-KR\_2023\_00332-cl\_000001\_37)

**Localizzazione:** Isola di Capo Rizzuto (KR) - ,

**Definizione e cronologia:** area di materiale mobile, {area di frammenti fittili}. {Età Arcaica, Età Romana, Neolitico},

**Modalità di individuazione:** {dati di archivio}

**Distanza dall'opera in progetto:** >1000 metri

**Potenziale:** potenziale alto

**Rischio relativo:**

Si segnala la presenza di un'area di dispersione di materiale archeologico mobile in superficie, pertinente ad insediamenti dell'età neolitica, e classica.



## Sito 38 - Vallone Carbonara 2 (SABAP-CZ-KR\_2023\_00332-cl\_000001\_38)

**Localizzazione:** Isola di Capo Rizzuto (KR) - ,

**Definizione e cronologia:** area di materiale mobile, {area di frammenti fittili, industria litica}. {Neolitico},

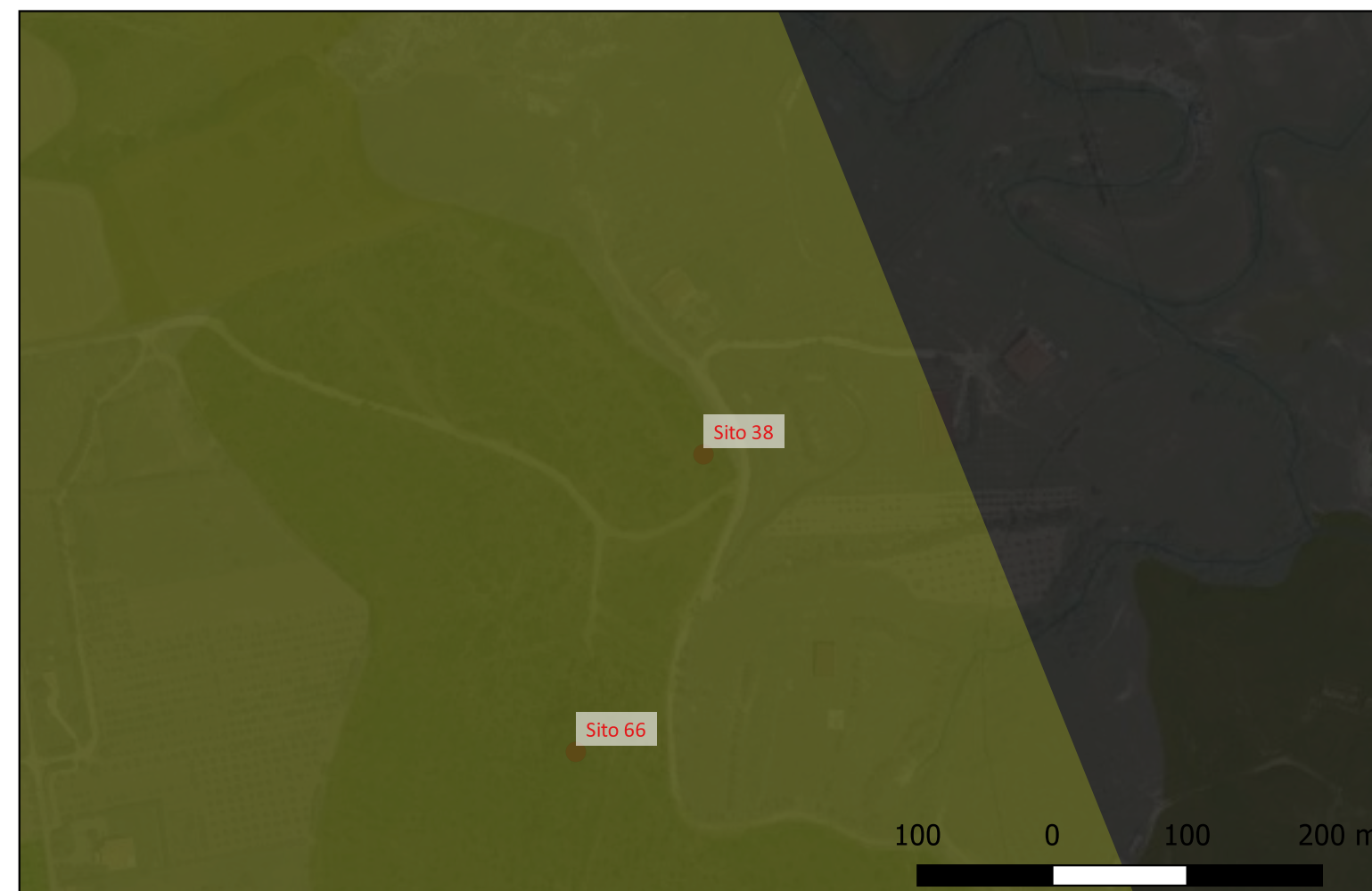
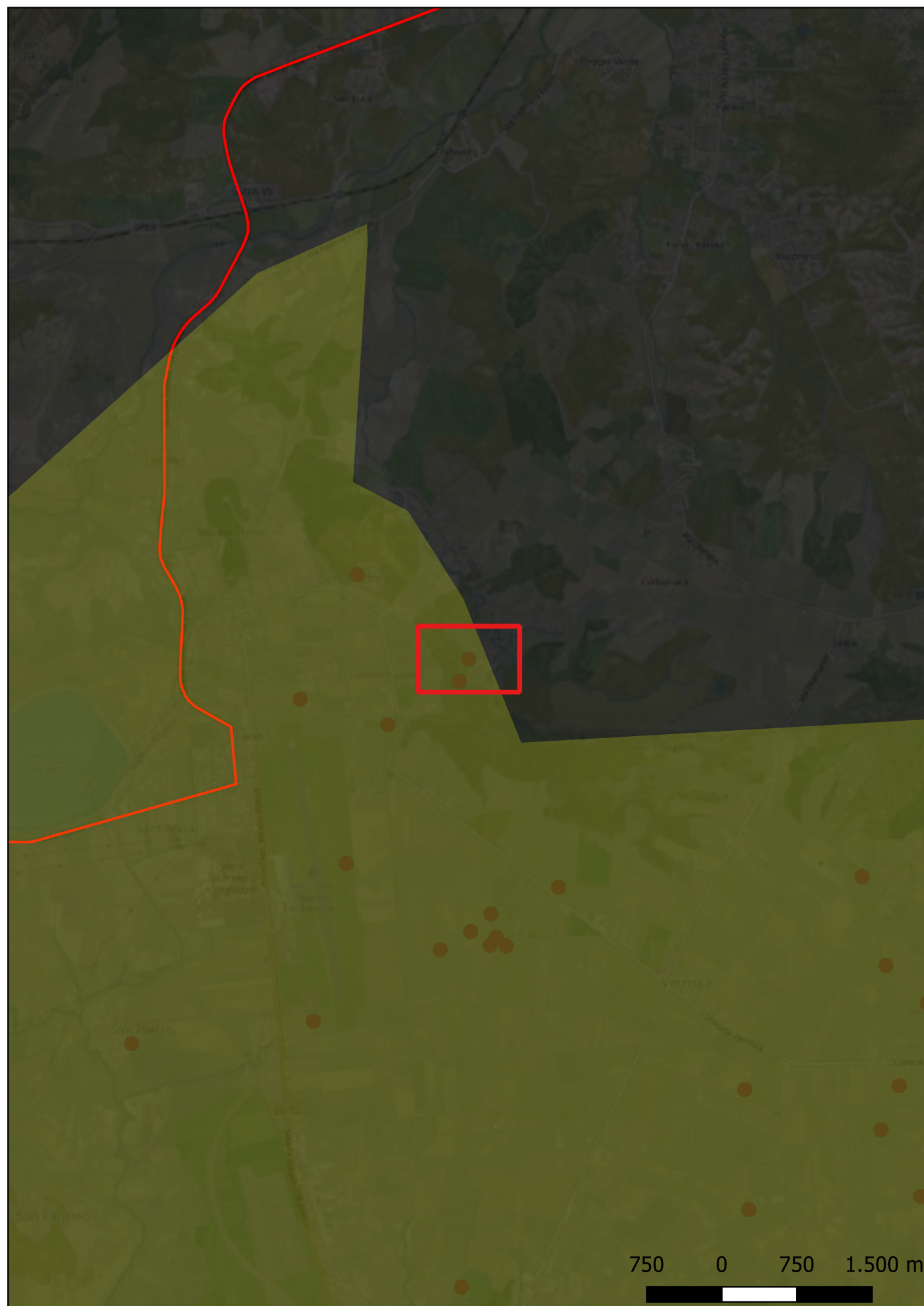
**Modalità di individuazione:** {dati di archivio}

**Distanza dall'opera in progetto:** >1000 metri

**Potenziale:** potenziale alto

**Rischio relativo:**

Si segnala la presenza di un'area di dispersione di elementi fittili attestanti una frequentazione in età neolitica



## Sito 39 - Bevere del Forgianelli (SABAP-CZ-KR\_2023\_00332-cl\_000001\_39)

**Localizzazione:** Isola di Capo Rizzuto (KR) - ,

**Definizione e cronologia:** area di materiale mobile, {area di frammenti fittili}. {Età Arcaica, Neolitico},

**Modalità di individuazione:** {dati di archivio}

**Distanza dall'opera in progetto:** >1000 metri

**Potenziale:** potenziale alto

**Rischio relativo:**

Si segnala la presenza di un'area di dispersione di copioso materiale archeologico mobile in superficie, pertinente ad insediamenti dell'età neolitica, fattorie di età classica ed ellenistica.



## Sito 40 - Marina (SABAP-CZ-KR\_2023\_00332-ci\_000001\_40)

**Localizzazione:** Isola di Capo Rizzuto (KR) - ,

**Definizione e cronologia:** area di materiale mobile, {area di frammenti fittili}. {Età Arcaica, Età Romana, Neolitico},

**Modalità di individuazione:** {dati di archivio}

**Distanza dall'opera in progetto:** >1000 metri

**Potenziale:** potenziale alto

**Rischio relativo:**

Si segnala la presenza di un'area di frammenti fittili attestanti un insediamento neolitico, una fattoria arcaica e classica e parte di una villa romana.



## Sito 41 - Renace Capo Bianco (SABAP-CZ-KR\_2023\_00332-ci\_000001\_41)



**Localizzazione:** Isola di Capo Rizzuto (KR) - ,

**Definizione e cronologia:** luogo con tracce di frequentazione, {stazione preistorica}. {Età Arcaica, Età Romana, Neolitico},

**Modalità di individuazione:** {dati bibliografici, dati di archivio}

**Distanza dall'opera in progetto:** >1000 metri

**Potenziale:** potenziale alto

**Rischio relativo:**

Si segnala la presenza di un sito pluristratificato su cui la Missione Archeologica dell'Università del Texas ha individuato un'ampia area di poco meno di 1 kmq fittamente interessata da evidenze archeologiche. Tra i numerosi siti che hanno reso materiali di superficie, segnaliamo quattro insediamenti neolitici ed uno con ceramica impressa arcaica un insediamento protostorico del Bronzo finale con ceramica sia in impasto sia in figulina dipinta nello stile proto-geometrico enotrio, alcune fattorie greche occupate in età arcaica e classica e vari agglomerati rurali tardoromani.





## Sito 42 - Case Soverito (SABAP-CZ-KR\_2023\_00332-cl\_000001\_42)



**Localizzazione:** Isola di Capo Rizzuto (KR) - ,

**Definizione e cronologia:** luogo con tracce di frequentazione, {}. {Età Arcaica, Età Romana, Età Tardoantica, Neolitico, Età dei Metalli},

**Modalità di individuazione:** {dati bibliografici, dati di archivio}

**Distanza dall'opera in progetto:** >1000 metri

**Potenziale:** potenziale alto

**Rischio relativo:**

Si segnala la presenza di un sito pluristratificato dove la frequentazione prosegue senza soluzione di continuità dal neolitico fino alla fase inoltrata dell'età del ferro e oltre, anche in età storica. I primi materiali rinvenuti sono ascrivibili al pieno Neolitico. Nei pressi di Casa Soverito è stata rinvenuta una statuina femminile in impasto, stante, a tutto tondo, acefala, che presenta una netta incisione lungo gli ampi fianchi, gambe leggermente disgiunte e una lieve sporgenza triangolare sul ventre che figura l'attributo femminile. I rinvenimenti che riguardano l'età storica nell'area di Soverito sono assai cospicui. Una serie di scassi per l'edilizia effettuati sin dai primi anni '70 favorirono la messa in luce di un considerevole e variegato deposito archeologico di età greca e romana. Tracce consistenti di edifici di età greca, realizzati in blocchi squadriati furono individuati in almeno tre distinti settori di Soverito: i primi due sul lato nord della strada principale di accesso, e il terzo ad ovest della casa colonica di proprietà Muraca. Ancora per il V sec. a.C. si ha testimonianza di uno scarico con materiale ceramico a v.n. rinvenuto lungo i bordi orientali del terrazzo. Pure documentata è l'occupazione del sito per l'età romana (a partire almeno dal I sec. a.C.) e quella tardoantica. Alla prima fase dell'occupazione romana, evidentemente legata alla presenza di una villa rustica, rimandano i numerosi frammenti di sigillata italica e, forse, le generiche «strutture murarie romane che riutilizzano materiali più antichi (blocchi squadriati di tufo)». Qui era annessa un'area cimiteriale costituita da almeno tre tombe, ricavate direttamente nel banco di arenaria. In specie si tratta di sepolcri a cassa di forma rettangolare di fase tardoromana/tardoantica.



## Sito 43 - Corazzo (SABAP-CZ-KR\_2023\_00332-ci\_000001\_43)



**Localizzazione:** Isola di Capo Rizzuto (KR) - ,

**Definizione e cronologia:** sito pluristratificato, {}. {Età Arcaica, Età Romana, Età Tardoantica, Neolitico, Età dei Metalli, Età del Bronzo, Età del Ferro},

**Modalità di individuazione:** {dati bibliografici, dati di archivio}

**Distanza dall'opera in progetto:** >1000 metri

**Potenziale:** potenziale alto

**Rischio relativo:**

Si segnala la presenza di un sito pluristratificato dove la vita prosegue senza soluzione di continuità dal neolitico fino alla fase inoltrata dell'età del ferro e oltre, anche in età storica. In una spaccatura naturale del banco localizzata lungo il versante roccioso del terrazzo, è stato individuato un cospicuo deposito archeologico investigato dalla Soprintendenza tra il 1987 e il 1989. Qui è stata accertata la presenza di un'ampia sequenza stratigrafica dal V al I millennio a.C. Al Neolitico medio rimandano le ceramiche nello stile di Stentinello, le ceramiche figuline bicromiche e le ceramiche nello stile di Serra d'Alto dipinte con motivi a semicerchi concentrici o con piccole losanghe entro linee-guida. Per il Neolitico finale sono attestate ceramiche nello stile di Diana. Ad età neolitica vanno attribuite due accette in pietra granitica. Negli strati eneolitici sono state individuate una testa di mazza sferoidale e una punta di freccia in ossidiana; L'età del Bronzo è testimoniata da materiali con ornati a triangoli impressi o losanghe composte da impressioni cruciformi; in un momento più avanzato del Bronzo antico vi sono materiali ceramici attribuibili alla facies di Cessaniti-Capo Piccolo 1, mentre per il Bronzo medio i tipi vascolari assumono aspetti tipici della cultura proto-appenninica e dell'Appenninico classico. Rinvenuti nella parte alta del deposito e dunque inquadrabili nelle "ultime fasi dell'età dei metalli" sono alcuni frammenti di concotto argilloso recanti su una delle facce impronte di graticcio. Riferibili al supporto di strutture capannicole, tali evidenze costituiscono testimonianza certa dell'esistenza di un abitato, verosimilmente sorto nel settore sommitale del terrazzo. Il livello superiore nella sequenza stratigrafica del deposito rinvenuto in questa località ha restituito dati di frequentazione dal VI-V sec. a.C. sino ad età tardoromana.



## Sito 44 - Le Castella (SABAP-CZ-KR\_2023\_00332-cl\_000001\_44)



**Localizzazione:** Isola di Capo Rizzuto (KR) - ,

**Definizione e cronologia:** sito pluristratificato, {}. {Età Arcaica, Età Romana, Età Tardoantica, Età Medievale, Neolitico, Età del Bronzo},

**Modalità di individuazione:** {dati bibliografici, dati di archivio}

**Distanza dall'opera in progetto:** >1000 metri

**Potenziale:** potenziale alto

**Rischio relativo:**

Si segnala la presenza di vasta area di dispersioni di materiale archeologico pertinente nuclei abitati datati dall'età preistorica all'età rinascimentale, con annesso piccolo porticciolo. All'esterno del sito sono individuabili aree di cava antica e carichi sommersi nella baia antistante. Attorno al promontorio di Le Castella sono diversi i rinvenimenti subacquei relativi a relitti. Si segnalano anche due zone di cava, di cui una sommersa – in prossimità della quale vi è una massciata approntata in antico- e l'altra in superficie, nella località Capo Cannone. Il sito è stato fortificato e frequentato fin dall'età del Bronzo, divenendo poi un phrourion di età greca. Vengono anche segnalate tracce di età romana sia sul promontorio che nella località con microtoponimo S. Antonio.



## Sito 45 - La Vinella- San Giovanni (SABAP-CZ-KR\_2023\_00332-ci\_000001\_45)

**Localizzazione:** Isola di Capo Rizzuto (KR) - ,

**Definizione e cronologia:** sito pluristratificato, {}. {Età Medievale, Neolitico},

**Modalità di individuazione:** {dati bibliografici, dati di archivio}

**Distanza dall'opera in progetto:** >1000 metri

**Potenziale:** potenziale alto

**Rischio relativo:**

Meno di un chilometro ad ovest di Isola di Capo Rizzuto, nell'oliveto che si estende nelle località pianeggianti e ricche di sorgenti de La Vinella e San Giovanni, sono attestate alcune aree di frammenti fittili con materiali che coprono un ampio arco cronologico dal Neolitico sino all'età medievale. In particolare i ricercatori della Università del Texas hanno individuato una grande concentrazione di evidenze del neolitico riferibili ad almeno quattro insediamenti: tre di questi hanno reso ceramica impressa arcaica, un quarto sito ha dato ceramica appartenente allo stile evoluto di Stentinello. Ai rinvenimenti pre e proto-storici si aggiungono poi quelle di età greca relative sia alla fase arcaica sia a quella classica, con insediamenti rurali riutilizzati fino a tarda età romana. Cospicue rovine medioevali della cappella di San Giovanni, ininterrottamente occupato dal Neolitico al Medioevo.



## Sito 46 - Costiere (SABAP-CZ-KR\_2023\_00332-cl\_000001\_46)



**Localizzazione:** Isola di Capo Rizzuto (KR) - ,

**Definizione e cronologia:** area di materiale mobile, {area di frammenti fittili, industria litica}. {Età Arcaica, Età Romana, Età Tardoantica, Età Medievale, Neolitico, Età del Bronzo},

**Modalità di individuazione:** {dati bibliografici, dati di archivio}

**Distanza dall'opera in progetto:** >1000 metri

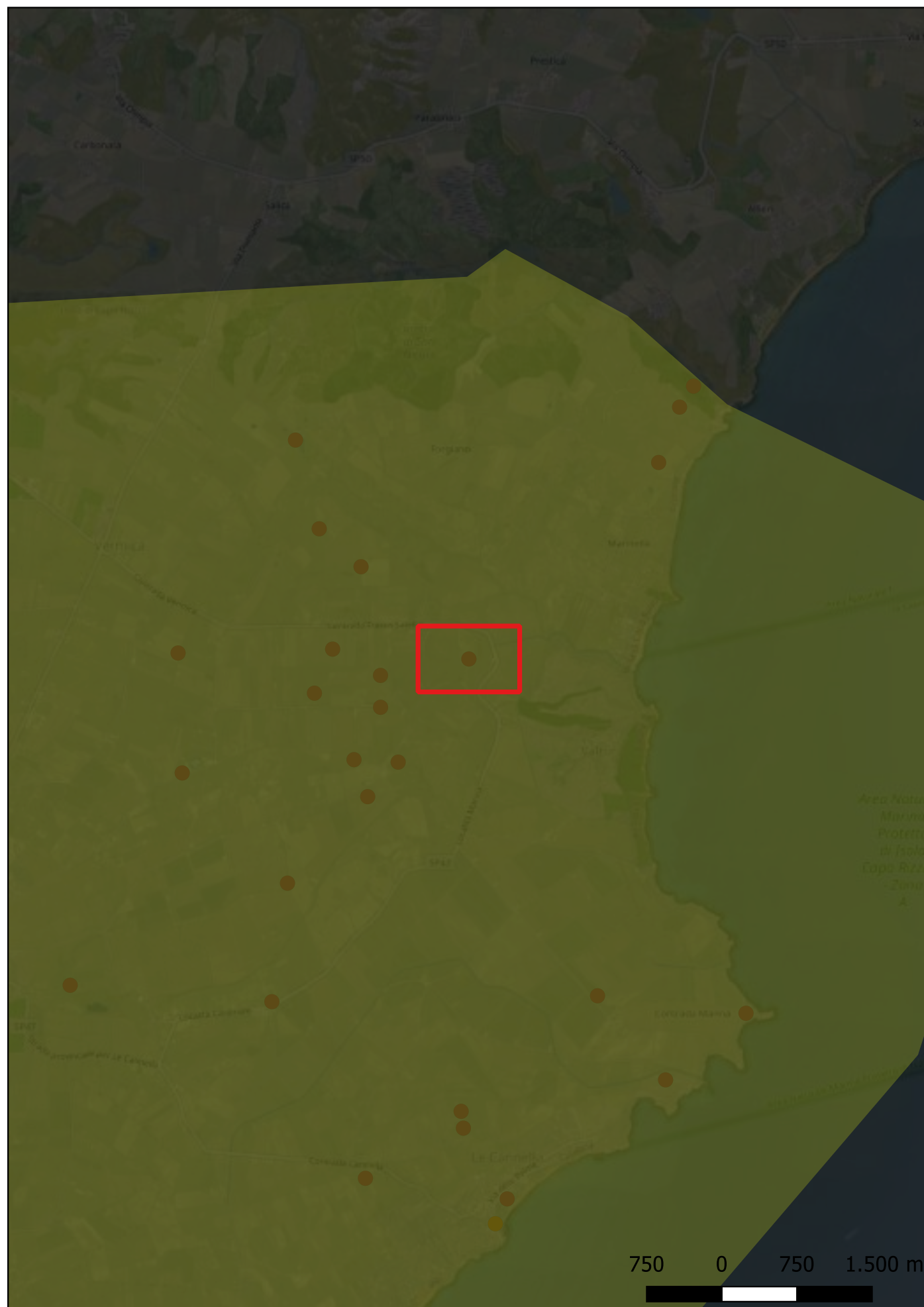
**Potenziale:** potenziale alto

**Rischio relativo:**

Si segnala la presenza di materiali dispersi in superficie attestanti una frequentazione in età neolitica, del Bronzo, arcaica e romana. Qui sono state anche scavate due tombe a cassa litica di età greca (VI-V a. C.)



## Sito 47 - Bevere del Frasso (SABAP-CZ-KR\_2023\_00332-ci\_000001\_47)



**Localizzazione:** Isola di Capo Rizzuto (KR) - ,

**Definizione e cronologia:** area di materiale mobile, {area di frammenti fittili}. {Età Arcaica, Età Moderna, Neolitico, Età del Ferro},

**Modalità di individuazione:** {}

**Distanza dall'opera in progetto:** >1000 metri

**Potenziale:** potenziale alto

**Rischio relativo:**

Si segnala la presenza di un'area vasta di dispersione di materiali archeologici di età neolitica, età del Ferro avanzato, età arcaica, e post-medievale.



## Sito 48 - Piano del Frasso- Fronte Le Rose (SABAP-CZ-KR\_2023\_00332-ci\_000001\_48)

**Localizzazione:** Isola di Capo Rizzuto (KR) - ,

**Definizione e cronologia:** insediamento, {azienda agricola}. {Età Arcaica, Età Medievale, Età Moderna, Neolitico},

**Modalità di individuazione:** {dati bibliografici, dati di archivio}

**Distanza dall'opera in progetto:** >1000 metri

**Potenziale:** potenziale alto

**Rischio relativo:**

Si segnala la presenza di un'area vasta di dispersione di materiali archeologici pertinenti una fattoria arcaica, con frequentazioni in età neolitica, medievale e post-medievale.



## Sito 49 - Saletta (SABAP-CZ-KR\_2023\_00332-ci\_000001\_49)



**Localizzazione:** Isola di Capo Rizzuto (KR) - ,

**Definizione e cronologia:** area di materiale mobile, {area di frammenti fittili, industria litica}. {Età Arcaica, Neolitico},

**Modalità di individuazione:** {dati bibliografici, dati di archivio}

**Distanza dall'opera in progetto:** >1000 metri

**Potenziale:** potenziale alto

**Rischio relativo:**

Sui terrazzi pleistocenici di località La Saletta, circa 3 km a nord-est dell'abitato di Isola di Capo Rizzuto, sono state rinvenute alla fine degli anni Settanta due asce-martello in conglomerato granitico attribuibili all'Eneolitico. Si ha inoltre notizia del rinvenimento di schegge silicee e d'ossidiana. Dalla medesima zona proviene, isolato, un frammento di cratere a figure rosse degli inizi del IV sec. a.C. in cui è raffigurato un giovane nudo che si accompagna nella danza con un tympanon.





## Sito 50 - Saporito (SABAP-CZ-KR\_2023\_00332-ci\_000001\_50)

**Localizzazione:** Isola di Capo Rizzuto (KR) - ,

**Definizione e cronologia:** area di materiale mobile, {area di frammenti fittili}. {},

**Modalità di individuazione:** {dati bibliografici, dati di archivio}

**Distanza dall'opera in progetto:** >1000 metri

**Potenziale:** potenziale alto

**Rischio relativo:**

Si segnala la presenza di un'area di frammenti fittili di età neolitica, età greca e romana.



## Sito 51 - Casa Vecchio (SABAP-CZ-KR\_2023\_00332-cl\_000001\_51)

**Localizzazione:** Isola di Capo Rizzuto (KR) - ,

**Definizione e cronologia:** sito pluristratificato, {}. {Età Arcaica, Età Romana, Paleolitico medio},

**Modalità di individuazione:** {dati bibliografici, dati di archivio}

**Distanza dall'opera in progetto:** >1000 metri

**Potenziale:** potenziale alto

**Rischio relativo:**

Si segnala la presenza di un'area di frammenti fittili pertinente a una fattoria greca di età classica è stata individuata presso casa Vecchio di località Ronzino, poco a oriente del Campo di Volo di Sant'Anna. La necropoli che serviva la fattoria va localizzata poco a sud-ovest di questa. Il sito ha inoltre restituito «sporadiche presenze preistoriche». Presso la proprietà Vecchio, viene segnalata una piccola area di frammenti fittili d'età tardoclassica.



## Sito 52 - Ronziona 2 (SABAP-CZ-KR\_2023\_00332-ci\_000001\_52)

**Localizzazione:** Isola di Capo Rizzuto (KR) - ,

**Definizione e cronologia:** area di materiale mobile, {area di frammenti fittili}. {Età Arcaica, Età Romana, Neolitico},

**Modalità di individuazione:** {dati bibliografici, dati di archivio}

**Distanza dall'opera in progetto:** >1000 metri

**Potenziale:** potenziale alto

**Rischio relativo:**

Si segnala la presenza di una fattoria di età greca classica ed ellenistica, e una diffusissima area di dispersione di frammenti fittili in superficie, con tracce anche di frequentazione in età preistorica.



## Sito 53 - Timpe di Scerra (SABAP-CZ-KR\_2023\_00332-cl\_000001\_53)

**Localizzazione:** Isola di Capo Rizzuto (KR) - ,

**Definizione e cronologia:** sito pluristratificato, {}. {Età Arcaica, Età Medievale, Neolitico},

**Modalità di individuazione:** {dati bibliografici, dati di archivio}

**Distanza dall'opera in progetto:** >1000 metri

**Potenziale:** potenziale alto

**Rischio relativo:**

Si segnala una vasta area di dispersione di materiali archeologici di età pre-protostorica, arcaica, classica e medievale e resti di strutture murarie di una fattoria di età greca.



## Sito 54 - Pedocchiella (SABAP-CZ-KR\_2023\_00332-ci\_000001\_54)



**Localizzazione:** Isola di Capo Rizzuto (KR) - ,

**Definizione e cronologia:** area di materiale mobile, {}, {Età Medievale, Neolitico},

**Modalità di individuazione:** {dati di archivio}

**Distanza dall'opera in progetto:** >1000 metri

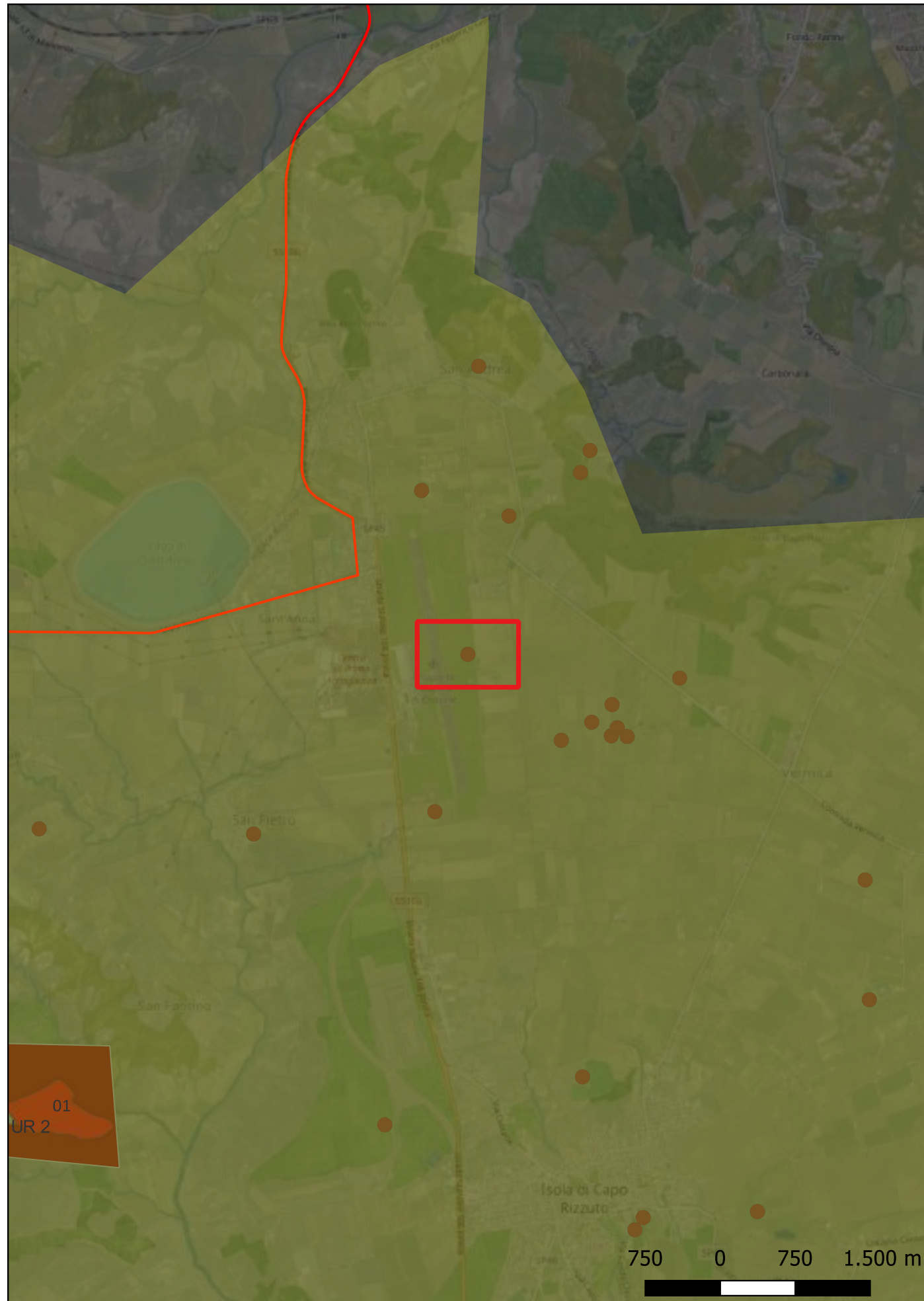
**Potenziale:** potenziale alto

**Rischio relativo:**

Si segnala la presenza di vasta area di dispersioni di materiale archeologico pertinente nuclei abitati datati dall'età preistorica all'età medievale.



## Sito 55 - Ovile Spinoso (SABAP-CZ-KR\_2023\_00332-cl\_000001\_55)



**Localizzazione:** Isola di Capo Rizzuto (KR) - ,

**Definizione e cronologia:** area di materiale mobile, {area di frammenti fittili}. {Età Arcaica, Età Medievale, Neolitico},

**Modalità di individuazione:** {dati bibliografici, dati di archivio}

**Distanza dall'opera in progetto:** >1000 metri

**Potenziale:** potenziale alto

**Rischio relativo:**

Si segnala la presenza di un'area di industrie su selce preistoriche e materiali fittili (tegole, ceramica acroma e a v.n.) di età classica ed ellenistica, pertinenti a una fattoria greca con frequentazione in età anche post-medievale.



## Sito 56 - Domine Maria (SABAP-CZ-KR\_2023\_00332-cl\_000001\_56)

**Localizzazione:** Isola di Capo Rizzuto (KR) - ,

**Definizione e cronologia:** area di materiale mobile, {area di frammenti fittili}. {Età del Bronzo},

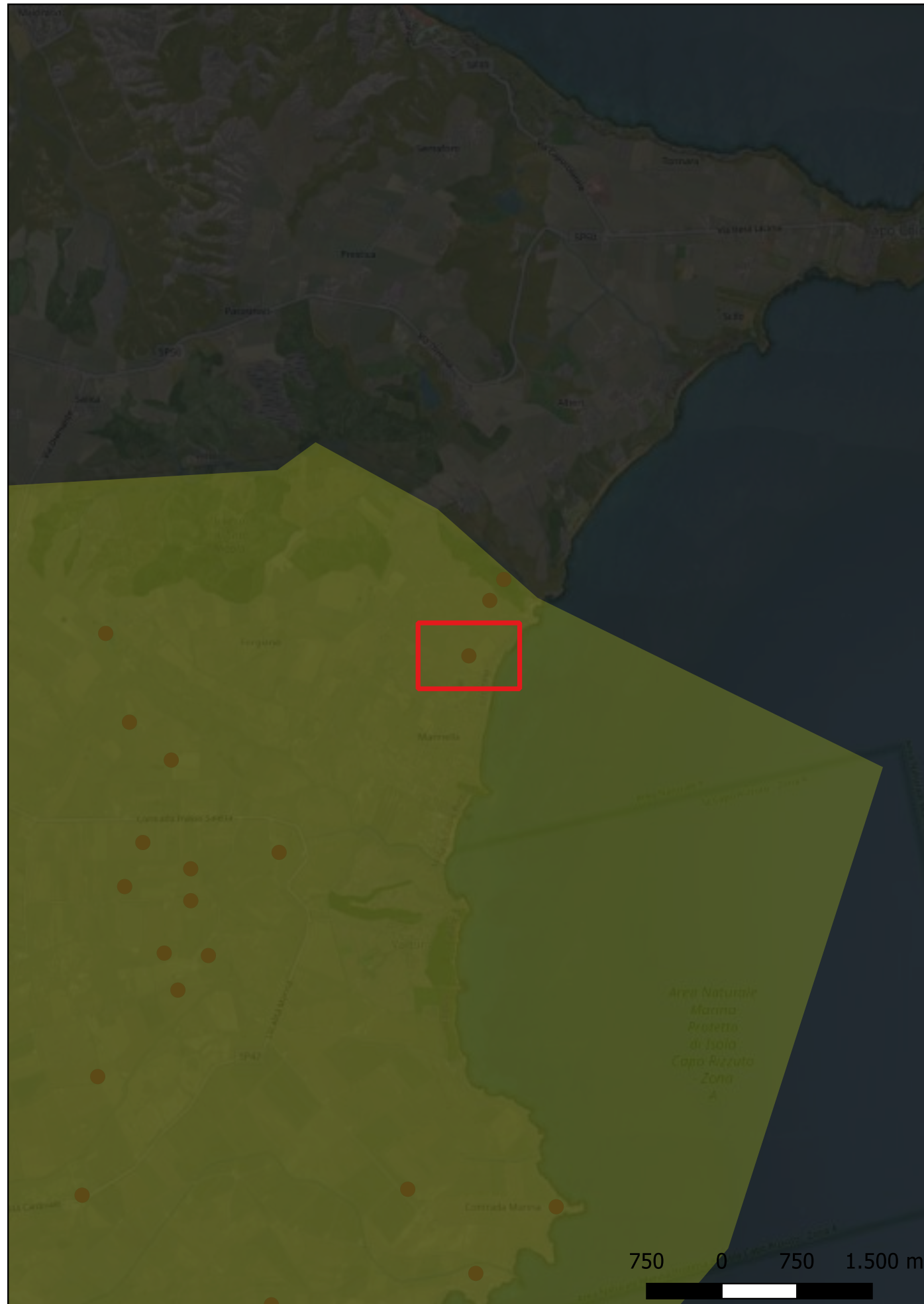
**Modalità di individuazione:** {dati di archivio}

**Distanza dall'opera in progetto:** >1000 metri

**Potenziale:** potenziale alto

**Rischio relativo:**

Si segnala la presenza di materiali di superficie di età del Bronzo, antico e medio iniziale.



# Sito 57 - Praialonga (SABAP-CZ-KR\_2023\_00332-cl\_000001\_57)



**Localizzazione:** Isola di Capo Rizzuto (KR) - ,  
**Definizione e cronologia:** area di materiale mobile, {area di frammenti fittili}. {Età del Bronzo},  
**Modalità di individuazione:** {dati bibliografici, dati di archivio}  
**Distanza dall'opera in progetto:** >1000 metri      **Potenziale:** potenziale alto      **Rischio relativo:**  
SI segnala materiale fittile dell'età del Bronzo





## Sito 58 - Fosso dell'acqua (SABAP-CZ-KR\_2023\_00332-cl\_000001\_58)



**Localizzazione:** Isola di Capo Rizzuto (KR) - ,

**Definizione e cronologia:** area di materiale mobile, {area di frammenti fittili}. {Età del Bronzo, Età del Ferro},

**Modalità di individuazione:** {dati bibliografici, dati di archivio}

**Distanza dall'opera in progetto:** >1000 metri

**Potenziale:** potenziale alto

**Rischio relativo:**

Da questa località provengono materiali relativi ad un insediamento protostorico inquadrabile in un momento di passaggio tra il Bronzo finale e la prima età del Ferro. Probabilmente qui è stato rinvenuto un ripostiglio di manufatti metallici in frammenti inquadrabili tra il Bronzo finale (sega, scalpelli a cannone, falcetto, asce piatte con lama espansa, asce ad occhio ovale) e la prima età del Ferro (asce a cannone, asce ad occhio ovale, morso equino, falcetti, fibula ad arco leggermente ingrossato e ribassato). In questa stessa località le ricognizioni dell'Università del Texas hanno consentito l'individuazione di alcune aree di frammenti fittili pertinenti a fattorie di VI e V sec. a.C. Nella medesima zona è stata rinvenuta ceramica impressa arcaica.



## Sito 59 - Sant'Antonio (SABAP-CZ-KR\_2023\_00332-ci\_000001\_59)



**Localizzazione:** Isola di Capo Rizzuto (KR) - ,

**Definizione e cronologia:** area di materiale mobile, {area di frammenti fittili, area di materiale eterogeneo}. {Età Romana, Età del Bronzo},

**Modalità di individuazione:** {dati bibliografici, dati di archivio}

**Distanza dall'opera in progetto:** >1000 metri

**Potenziale:** potenziale alto

**Rischio relativo:**

Si segnala la presenza di un'area di frammenti fittili pertinenti un insediamento del Bronzo Antico. Nel 1952 alcuni operai, nell'eseguire lavori per la costruzione del tratto stradale da località Porro a Le Castella, rinvennero in contrada Sant'Antonio, a nord-ovest del paese, 21 monete d'argento tardorepubblicane. Queste, stipate in un fittile grezzo, contano 1 victoriatus e 20 denarii che si datano tra il 124 e il 92 a.C.



## Sito 60 - Capo Cimiti (SABAP-CZ-KR\_2023\_00332-cl\_000001\_60)

**Localizzazione:** Isola di Capo Rizzuto (KR) - ,

**Definizione e cronologia:** sito pluristratificato, {}, {Età Romana, Età del Bronzo},

**Modalità di individuazione:** {dati bibliografici, dati di archivio}

**Distanza dall'opera in progetto:** >1000 metri

**Potenziale:** potenziale alto

**Rischio relativo:**

Sul promontorio di Capo Cimiti sono state riscontrate tracce di un insediamento protostorico di cui sono stati individuati resti di capanne con pavimento in concotto, e un fossato artificiale. Si segnala anche una villa marittima di I-II sec. d.C. che occupano per estensione l'intero pianoro del promontorio sino ai margini della falesia. Nei fondali attorno al promontorio sono segnalati anche una serie di relitti. Area sottoposta a vincolo. Si segnala un carico di elementi lapidei disperso in mare, tra cui anche un ceppo d'ancora con iscrizione.



## Sito 61 - Forgiانو (SABAP-CZ-KR\_2023\_00332-cl\_000001\_61)

**Localizzazione:** Isola di Capo Rizzuto (KR) - ,

**Definizione e cronologia:** area di materiale mobile, {area di frammenti fittili}. {Età Arcaica, Età Tardoantica, Età del Bronzo},

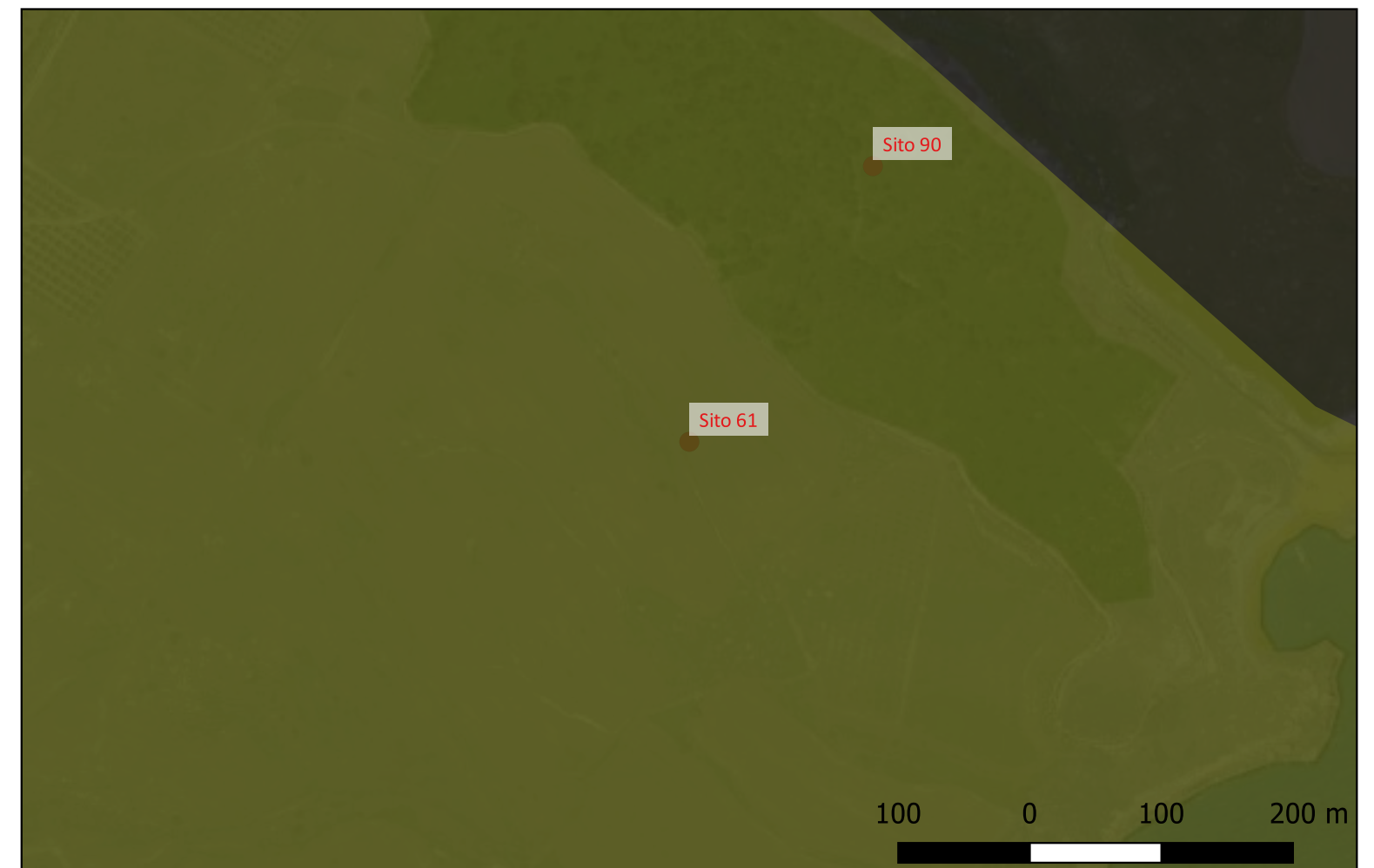
**Modalità di individuazione:** {dati bibliografici, dati di archivio}

**Distanza dall'opera in progetto:** >1000 metri

**Potenziale:** potenziale alto

**Rischio relativo:**

Si segnala la presenza di materiali di superficie di età del Bronzo, ellenistica e tardo antica.



## Sito 62 - Torre Vecchia (SABAP-CZ-KR\_2023\_00332-cl\_000001\_62)

**Localizzazione:** Isola di Capo Rizzuto (KR) - ,

**Definizione e cronologia:** struttura di fortificazione, {torre}. {Età Medievale, Età del Bronzo},

**Modalità di individuazione:** {dati bibliografici, dati di archivio}

**Distanza dall'opera in progetto:** >1000 metri

**Potenziale:** potenziale alto

**Rischio relativo:**

Presso la quattrocentesca Torre Vecchia a metà degli anni Novanta sul versante E dell'area di Capo Rizzuto è stata individuata una struttura muraria facente parte di un insediamento difensivo su promontorio. La struttura era costituita da blocchi e scaglie irregolari di calcarenite, con andamento rettilineo, troncato però dalla falesia che cade a strapiombo sul mare e ad essa sono state associate una serie di notevoli buche a sezione circolare, per l'alloggiamento di montanti lignei, posizionate lungo i margini della falesia, sono indizio della presenza di un possibile apparato a protezione dell'insediamento.



## Sito 63 - Sant'Anna (SABAP-CZ-KR\_2023\_00332-ci\_000001\_63)

**Localizzazione:** Isola di Capo Rizzuto (KR) - ,

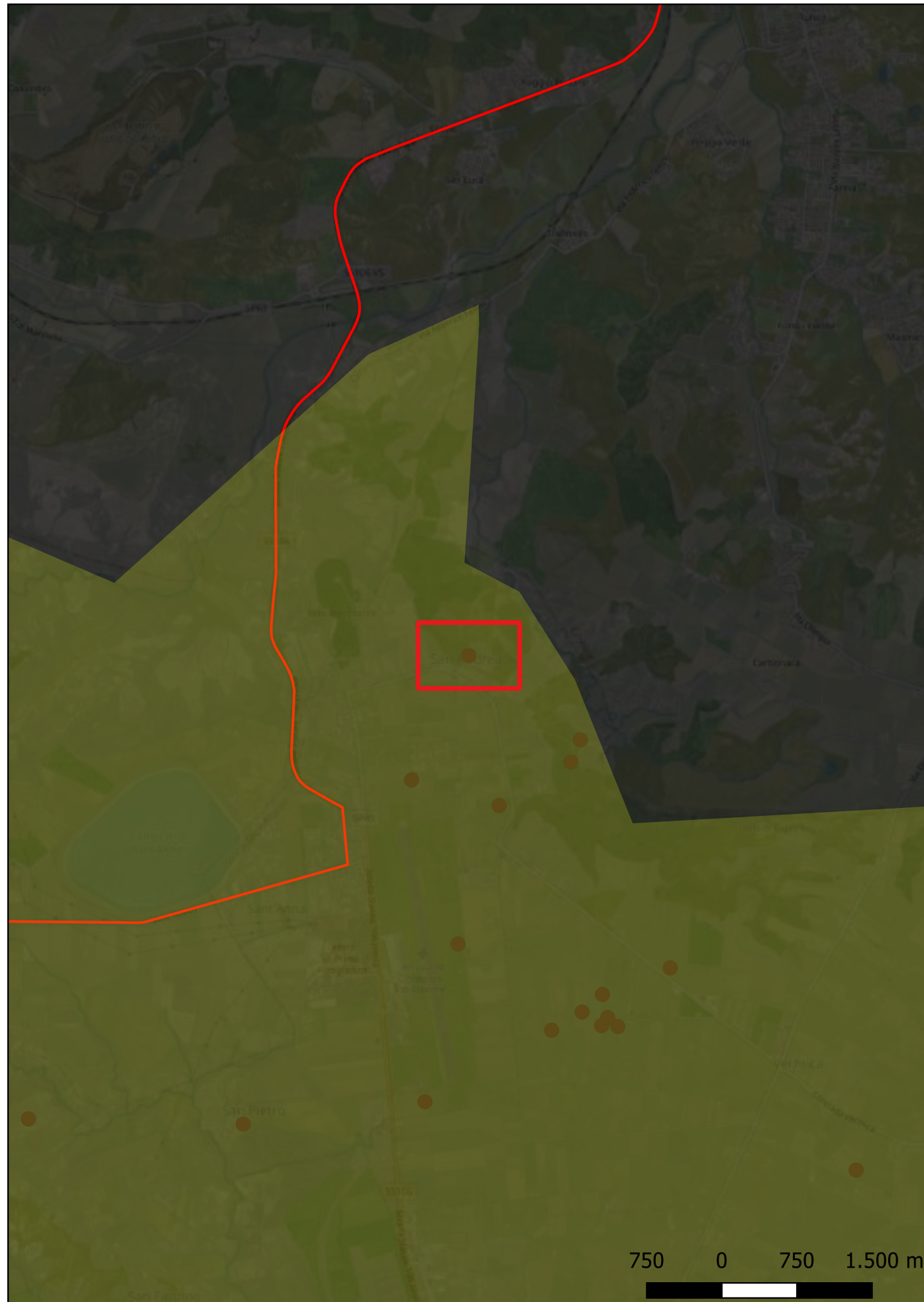
**Definizione e cronologia:** area di materiale mobile, {area di frammenti fittili}. {Età Medievale, Età del Bronzo},

**Modalità di individuazione:** {dati bibliografici, dati di archivio}

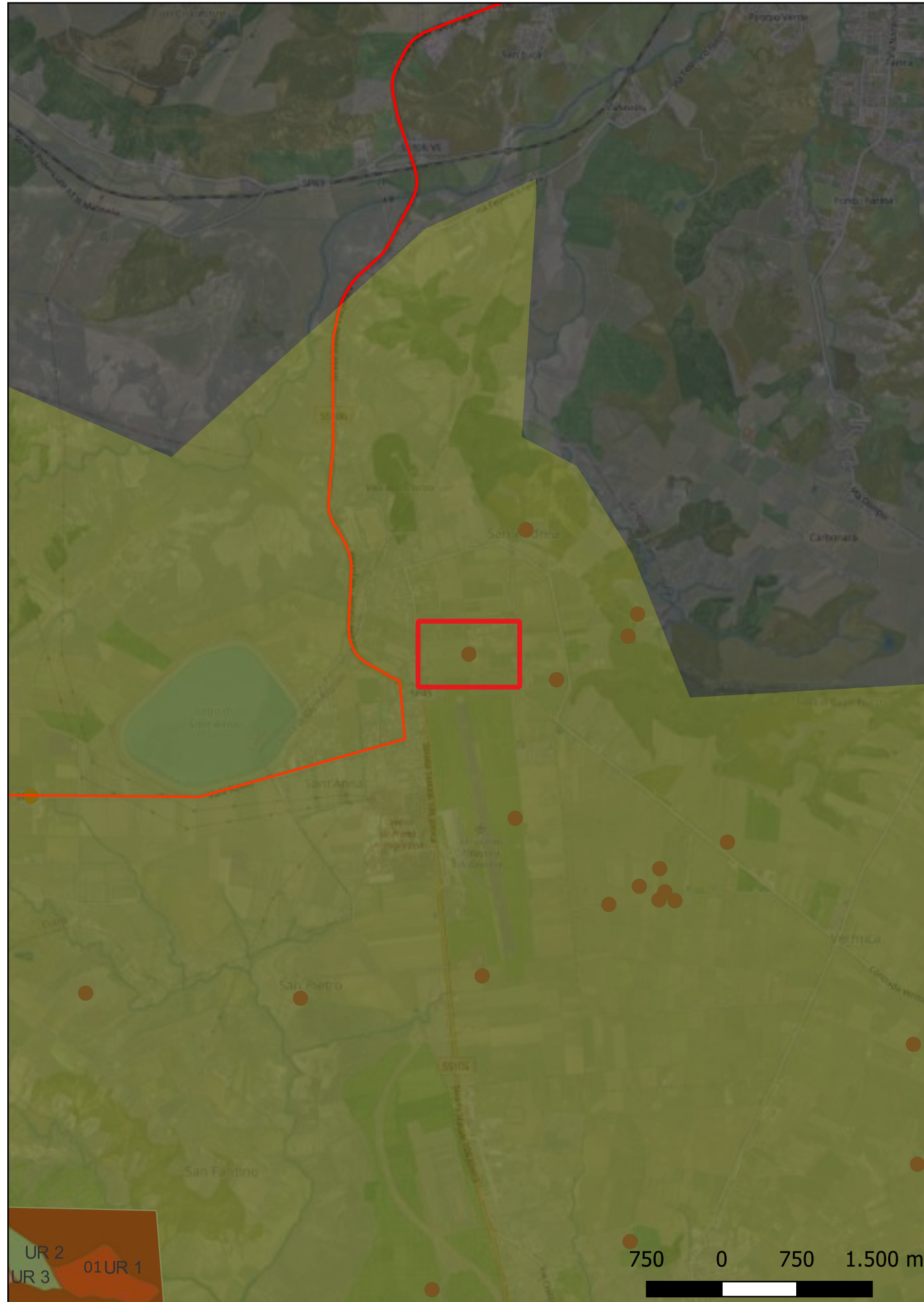
**Distanza dall'opera in progetto:** >1000 metri      **Potenziale:** potenziale alto

**Rischio relativo:**

Bronzo Medio con successiva occupazione in età alto medievale.



## Sito 64 - Sant'Andrea (SABAP-CZ-KR\_2023\_00332-cl\_000001\_64)



**Localizzazione:** Isola di Capo Rizzuto (KR) - ,

**Definizione e cronologia:** area ad uso funerario, {necropoli}. {Età Romana, Età Medievale, Età del Bronzo},

**Modalità di individuazione:** {dati bibliografici, dati di archivio}

**Distanza dall'opera in progetto:** >1000 metri

**Potenziale:** potenziale alto

**Rischio relativo:**

Si segnala la presenza di una necropoli di età classica. M. Corrado segnala un'area di frammenti fittili composta da materiali che si datano dal V all'VIII-IX sec. d.C. (ceramica comune acroma, comune a bande rosse, contenitori da trasporto). Sono inoltre noti rinvenimenti attribuibili al Bronzo medio.



## Sito 65 - Piano del Frasso- Fronte Le Rose (SABAP-CZ-KR\_2023\_00332-ci\_000001\_65)

**Localizzazione:** Isola di Capo Rizzuto (KR) - ,

**Definizione e cronologia:** insediamento, {azienda agricola}. {Età Arcaica},

**Modalità di individuazione:** {dati di archivio}

**Distanza dall'opera in progetto:** >1000 metri

**Potenziale:** potenziale alto

**Rischio relativo:**

Si segnala la presenza di un'area vasta di dispersione di materiali archeologici pertinenti una fattoria arcaica.





## Sito 66 - Vallone Carbonara 3 (SABAP-CZ-KR\_2023\_00332-cl\_000001\_66)

**Localizzazione:** Isola di Capo Rizzuto (KR) - ,

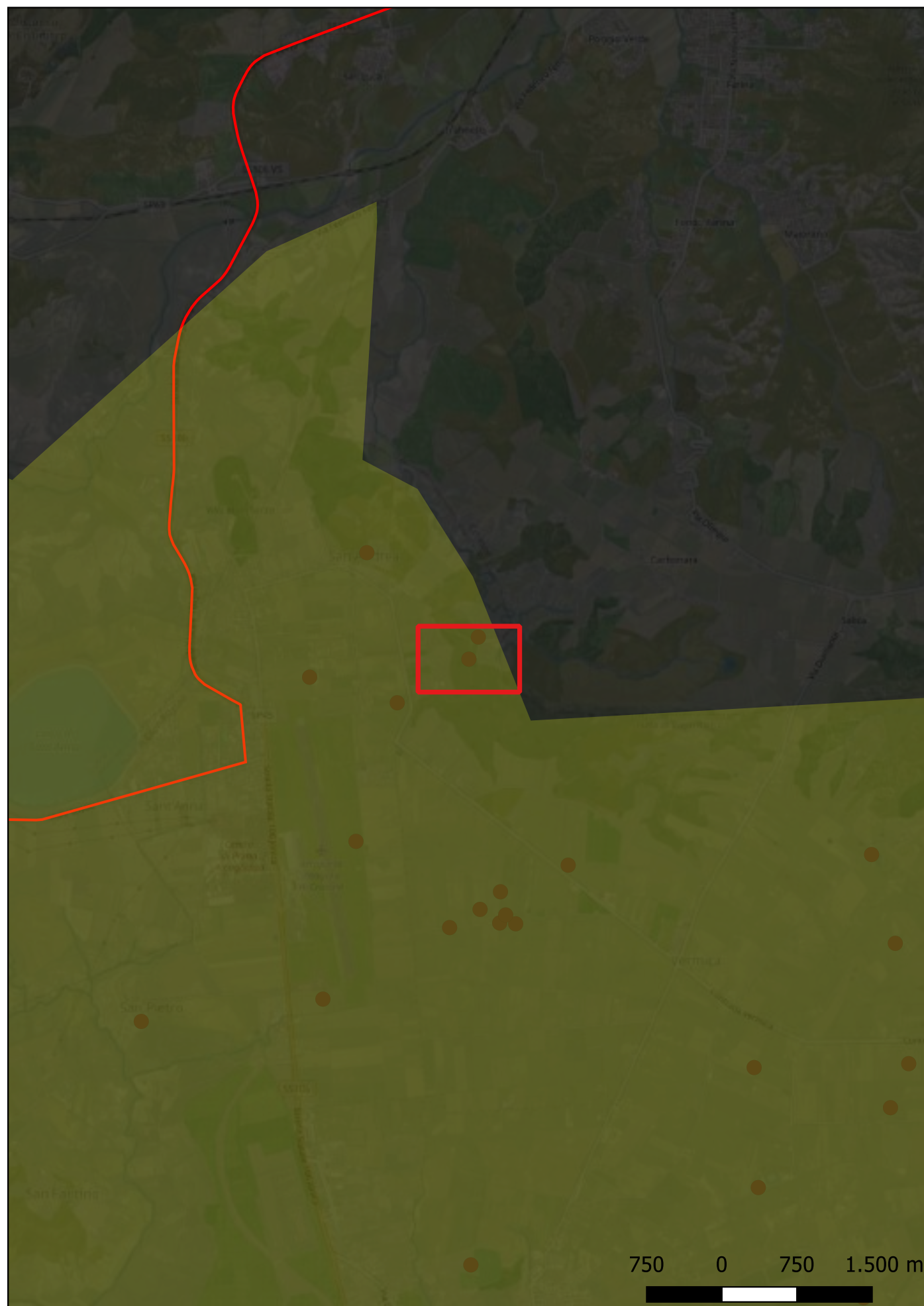
**Definizione e cronologia:** insediamento, {azienda agricola}. {Età Arcaica},

**Modalità di individuazione:** {dati di archivio}

**Distanza dall'opera in progetto:** >1000 metri      **Potenziale:** potenziale alto

**Rischio relativo:**

Si segnala la presenza di fattoria di età arcaica e classica



## Sito 67 - Vermica (SABAP-CZ-KR\_2023\_00332-ci\_000001\_67)

**Localizzazione:** Isola di Capo Rizzuto (KR) - ,

**Definizione e cronologia:** insediamento, {azienda agricola}. {Età Arcaica},

**Modalità di individuazione:** {dati di archivio}

**Distanza dall'opera in progetto:** >1000 metri

**Potenziale:** potenziale alto

**Rischio relativo:**

Si segnala la presenza di una area di dispersione di elementi fittili attestanti una fattoria di età arcaica e classica.



## Sito 68 - San Nicola (SABAP-CZ-KR\_2023\_00332-cl\_000001\_68)

**Localizzazione:** Isola di Capo Rizzuto (KR) - ,

**Definizione e cronologia:** insediamento, {azienda agricola}. {Età Arcaica, Età Romana},

**Modalità di individuazione:** {dati bibliografici, dati di archivio}

**Distanza dall'opera in progetto:** >1000 metri

**Potenziale:** potenziale alto

**Rischio relativo:**

Si segnala la presenza di una area di frammenti fitili attestanti una fattoria arcaica e classica; rinvenuto anche un tesoretto monetale.



## Sito 69 - Case Pullano (SABAP-CZ-KR\_2023\_00332-cl\_000001\_69)

**Localizzazione:** Isola di Capo Rizzuto (KR) - ,

**Definizione e cronologia:** insediamento, {azienda agricola}. {Età Arcaica},


**Modalità di individuazione:** {dati bibliografici, dati di archivio}

**Distanza dall'opera in progetto:** >1000 metri

**Potenziale:** potenziale alto

**Rischio relativo:**

Tra il 1990 e il 1991 presso Casa Pullano di località Ronzino sono stati scavati i resti di una fattoria di cui restano gli zoccoli di fondazione in scaglie di calcarenite legati con argilla. Si è stimato che in una prima fase della metà circa del VI sec. a.C. la struttura avesse pianta rettangolare e un'ampiezza di circa 63 mq; nella seconda fase della prima metà del V sec. a.C. alcune ristrutturazioni le conferirono una pianta quasi quadrata e un'estensione di circa 100 mq (m 10,5 x 9,5). La fattoria fu frequentata anche nel corso del IV sec. a.C. Nell'area a cortile sono stati individuati alcuni pithoi destinati all'immagazzinamento e un pozzetto quadrangolare d'incerta funzione rivestito di scaglie lapidee. Alla prima fase della fattoria era presumibilmente correlata una fornace di VI sec. a.C. in mattoni crudi, del tipo «a due canali stretti e allungati, a sezione rettangolare, con voltine a botte e tubuli laterali», per la produzione di coppe ioniche.



## Sito 70 - Case Frustaglia (SABAP-CZ-KR\_2023\_00332-cl\_000001\_70)

**Localizzazione:** Isola di Capo Rizzuto (KR) - ,

**Definizione e cronologia:** area di materiale mobile, {area di frammenti fittili}. {Età Arcaica},

**Modalità di individuazione:** {dati bibliografici, dati di archivio}

**Distanza dall'opera in progetto:** >1000 metri

**Potenziale:** potenziale alto

**Rischio relativo:**

Presso Casa Frustaglia, circa 80 m ad est della fattoria Pullano, è segnalata una modesta area di frammenti fittili di età classica forse relativa ad una «struttura precaria stagionale».



## Sito 71 - Case Cavarretta (SABAP-CZ-KR\_2023\_00332-ci\_000001\_71)

**Localizzazione:** Isola di Capo Rizzuto (KR) - ,

**Definizione e cronologia:** area di materiale mobile, {area di frammenti fittili}. {Età Arcaica},

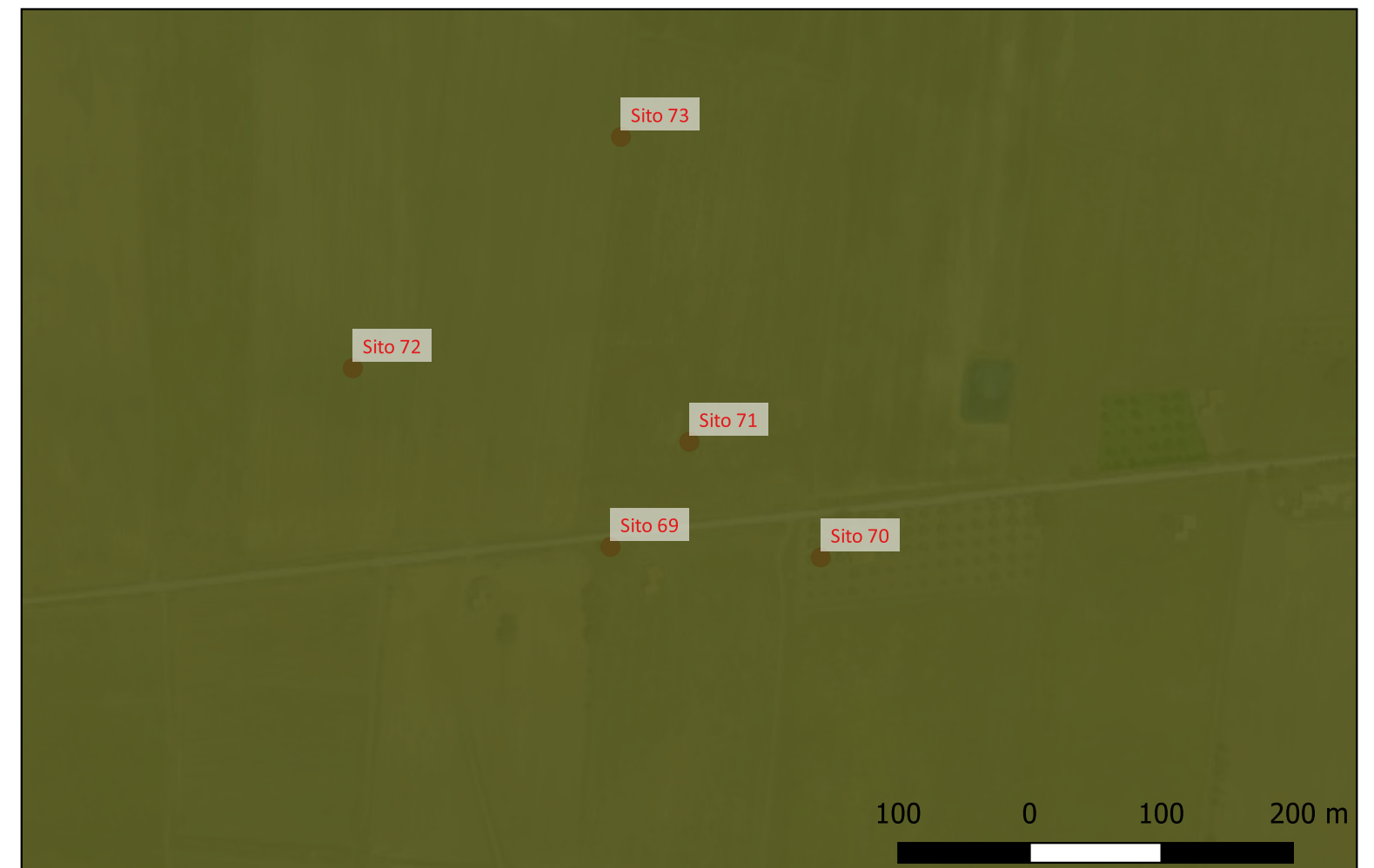
**Modalità di individuazione:** {dati bibliografici, dati di archivio}

**Distanza dall'opera in progetto:** >1000 metri

**Potenziale:** potenziale alto

**Rischio relativo:**

In località Ronzino, presso Casa Cavarretta, è stata individuata un'area di frammenti fittili dell'ampiezza di circa 50 mq pertinente ad un modesto insediamento a carattere stagionale di V sec. a.C.



## Sito 72 - Case ledà (SABAP-CZ-KR\_2023\_00332-cl\_000001\_72)

**Localizzazione:** Isola di Capo Rizzuto (KR) - ,

**Definizione e cronologia:** insediamento, {azienda agricola}. {Età Arcaica},

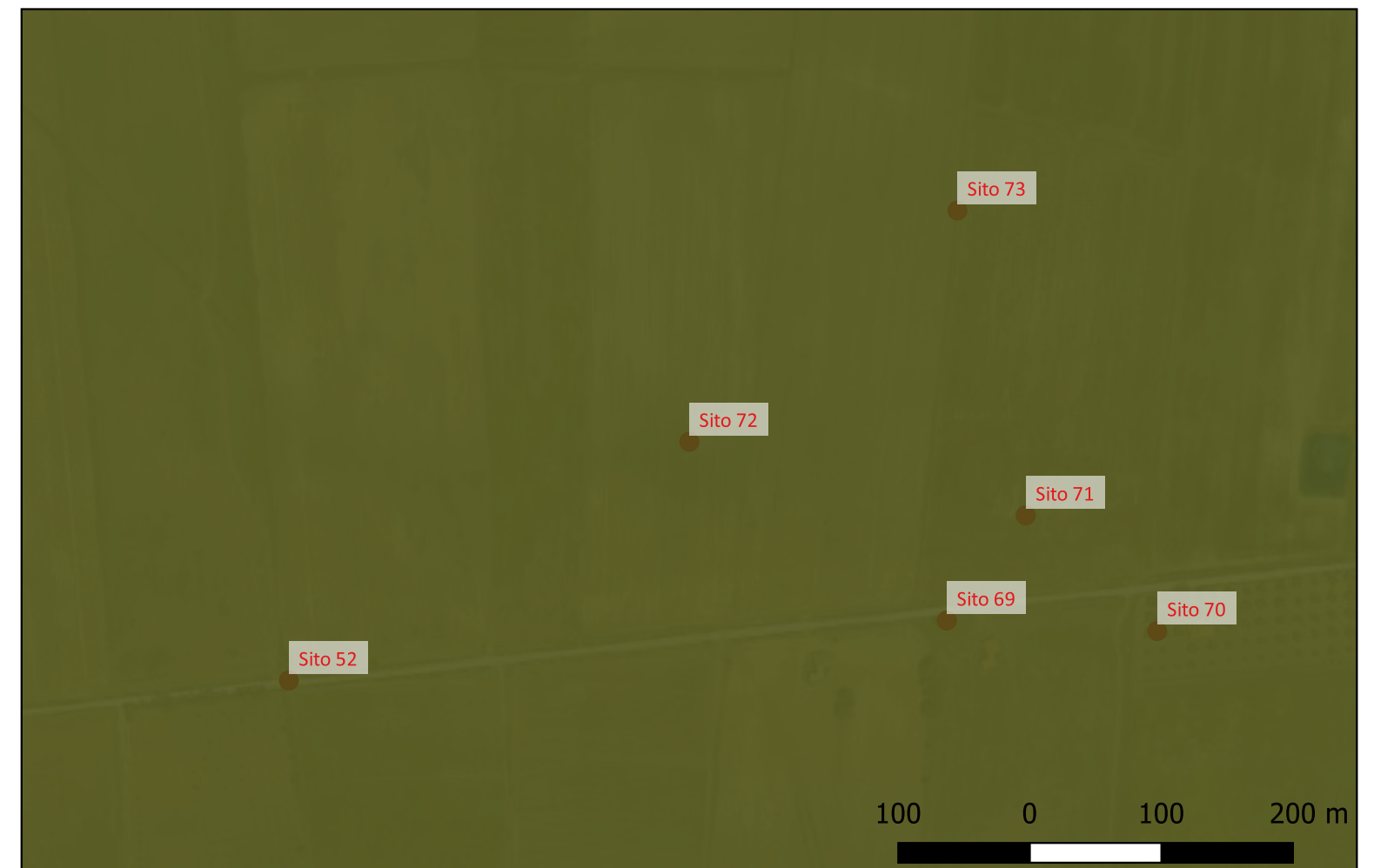
**Modalità di individuazione:** {}

**Distanza dall'opera in progetto:** >1000 metri

**Potenziale:** potenziale alto

**Rischio relativo:**

Presso "Casa ledà" di località Ronzino è stata individuata e scavata tra il 1990 e il 1991 una fattoria greca di medie dimensioni a pianta quadrangolare, con zoccolo di fondazione in scaglie di calcarenite legate con argilla, alzato in mattoni crudi e copertura con tegole e coppi. L'edificio era suddiviso in vari ambienti coperti, pavimentati con un battuto di sabbia e frammenti ceramici: uno di questi era adibito all'attività artigianale della tessitura. Tra i materiali mobili (ceramica a v.n., anfore, ceramica grezza da cucina, acroma depurata) si rammenta un fondo di skyphos con inciso ΔE (demosion). La fattoria è stata occupata tra V e III sec. a.C. anche se non mancano presenze sporadiche di VI sec. a.C. (statuina muliebre in terracotta).



## Sito 73 - Casa Ryillo (SABAP-CZ-KR\_2023\_00332-cl\_000001\_73)



**Localizzazione:** Isola di Capo Rizzuto (KR) - ,

**Definizione e cronologia:** area ad uso funerario, {necropoli}. {Età Arcaica},

**Modalità di individuazione:** {dati bibliografici}

**Distanza dall'opera in progetto:** >1000 metri

**Potenziale:** potenziale alto

**Rischio relativo:**

Alla fattoria di case ledà, sito 72, è da associare la necropoli individuata presso Casa Ryillo, a nord-est della fattoria ledà, di cui sono state scavate 21 sepolture, prevalentemente alla cappuccina e in misura minore a cassettoni di embrici, ad enchytrismos e in fossa terragna. Le tombe appartengono a soggetti rinvenuti in posizione distesa ed a volte erano marcate da un segnacolo litico o più raramente fittile (tegole). L'analisi stilistica e tipologica dei corredi ha consentito d'inquadrare l'uso della necropoli tra i primi decenni del V sec. a.C. e gli anni intorno al 440 a.C. Tra i corredi funerari, oltre ad oggetti metallici (primi tra tutti gli strigili in bronzo) e a un pendaglio a goccia in osso lavorato, si segnala la presenza di manufatti ceramici d'importazione attica a v.n., a figure nere (officina del Pittore della Megera, maniera del Pittore di Haimon), a figure rosse (Pittore di Aischines), a fondo bianco (officine dei pittori della Megera e di Diosphos). Alcuni elementi fittili di copertura delle tombe recavano bolli impressi con l'immagine del delfino o del fanciullo che cavalca un delfino.





## Sito 74 - Piano del frasso 3 (SABAP-CZ-KR\_2023\_00332-ci\_000001\_74)



**Localizzazione:** Isola di Capo Rizzuto (KR) - ,

**Definizione e cronologia:** area di materiale mobile, {area di frammenti fittili}. {Età Arcaica},

**Modalità di individuazione:** {dati bibliografici, dati di archivio}

**Distanza dall'opera in progetto:** >1000 metri

**Potenziale:** potenziale alto

**Rischio relativo:**

Si segnala la presenza di una vasta area di dispersione di materiali archeologici pertinenti un insediamento rurale pluristratificato di età arcaica, classica, romano imperiale (primo e tardo impero); nelle vicinanze scavata una tomba greca violata in antico.



## Sito 75 - Vallone Carbonara I- Vigne (SABAP-CZ-KR\_2023\_00332-cl\_000001\_75)

**Localizzazione:** Isola di Capo Rizzuto (KR) - ,

**Definizione e cronologia:** area ad uso funerario, {tomba}. {}, età Brettia

**Modalità di individuazione:** {dati bibliografici, dati di archivio}

**Distanza dall'opera in progetto:** >1000 metri

**Potenziale:** potenziale alto

**Rischio relativo:**

Si segnala la presenza di resti di una tomba a camera brettia sconvolta (fine IV-inizi III sec. a. C.). Vari blocchi squadrati appartenenti al monumento, alcuni dei quali con tracce di anathyrosis, si rinvengono sparsi sul campo e poco a est nel contiguo vallone.



## Sito 76 - Torre cannone (SABAP-CZ-KR\_2023\_00332-cl\_000001\_76)



**Localizzazione:** Isola di Capo Rizzuto (KR) - ,

**Definizione e cronologia:** insediamento, {azienda agricola, insediamento fortificato}. {Età Arcaica, Età Medievale},

**Modalità di individuazione:** {}

**Distanza dall'opera in progetto:** >1000 metri

**Potenziale:** potenziale alto

**Rischio relativo:**

Immediatamente a sud di Capo Cimiti, nei pressi di località Torre Cannone, su un terrazzo posto al di sopra della ripida falesia (m 20 circa s.l.m.), i ricercatori dell'Università di Austin individuarono un agglomerato di fattorie arcaiche poste a breve distanza le une dalle altre. Alcune di queste hanno avuto una frequentazione anche in età classica. Si segnala anche la presenza di un'antica torre di guardia costiera, probabilmente medievale.



## Sito 77 - Grisciolo /Vigne (SABAP-CZ-KR\_2023\_00332-cl\_000001\_77)



**Localizzazione:** Isola di Capo Rizzuto (KR) - ,

**Definizione e cronologia:** area di materiale mobile, {area di frammenti fittili, area di materiale eterogeneo}. {Età Arcaica},

**Modalità di individuazione:** {dati bibliografici, dati di archivio}

**Distanza dall'opera in progetto:** >1000 metri

**Potenziale:** potenziale alto

**Rischio relativo:**

Rinvenimento archeologico pertinente ad un contesto tombale: unguentari, kylikes, skyphoi, patere, oinochoai e bombylioi, vasi figurati di produzione italiota e ceramica sovraddipinta nello stile di Gnathia. Con generica provenienza da località Grisciolo sono inoltre segnalati numerosi esemplari di statuette fittili databili tra la fine del IV e la prima metà del III sec. a.C., forse appartenenti alla favissa di un luogo di culto. Sono attestati tipi molto variegati tra cui alcuni efebi alati, una colomba con le ali ripiegate e soprattutto esemplari muliebri di figure ammantate, busti con alto polos, testine con acconciatura a coste di melone strette in uno chignon o adorne di ghirlande d'edera.



## Sito 78 - Pizzecarolo (SABAP-CZ-KR\_2023\_00332-ci\_000001\_78)

**Localizzazione:** Isola di Capo Rizzuto (KR) - ,

**Definizione e cronologia:** area di materiale mobile, {area di materiale eterogeneo}. {},

**Modalità di individuazione:** {}

**Distanza dall'opera in progetto:** >1000 metri

**Potenziale:** potenziale medio

**Rischio relativo:**

Rinvenimento di una moneta di Ierone.



## Sito 79 - Valle Santo Ianni (SABAP-CZ-KR\_2023\_00332-cl\_000001\_79)



**Localizzazione:** Isola di Capo Rizzuto (KR) - ,

**Definizione e cronologia:** area di materiale mobile, {area di frammenti fittili}. {Età Arcaica, Età Romana},

**Modalità di individuazione:** {dati bibliografici, dati di archivio}

**Distanza dall'opera in progetto:** >1000 metri

**Potenziale:** potenziale alto

**Rischio relativo:**

Si segnala la presenza di una area di frammenti fittili attestanti un insediamento frequentato dall'età classica all'età romana.



## Sito 80 - Ronzino I (SABAP-CZ-KR\_2023\_00332-cl\_000001\_80)

**Localizzazione:** Isola di Capo Rizzuto (KR) - ,

**Definizione e cronologia:** insediamento, {azienda agricola}. {Età Arcaica},

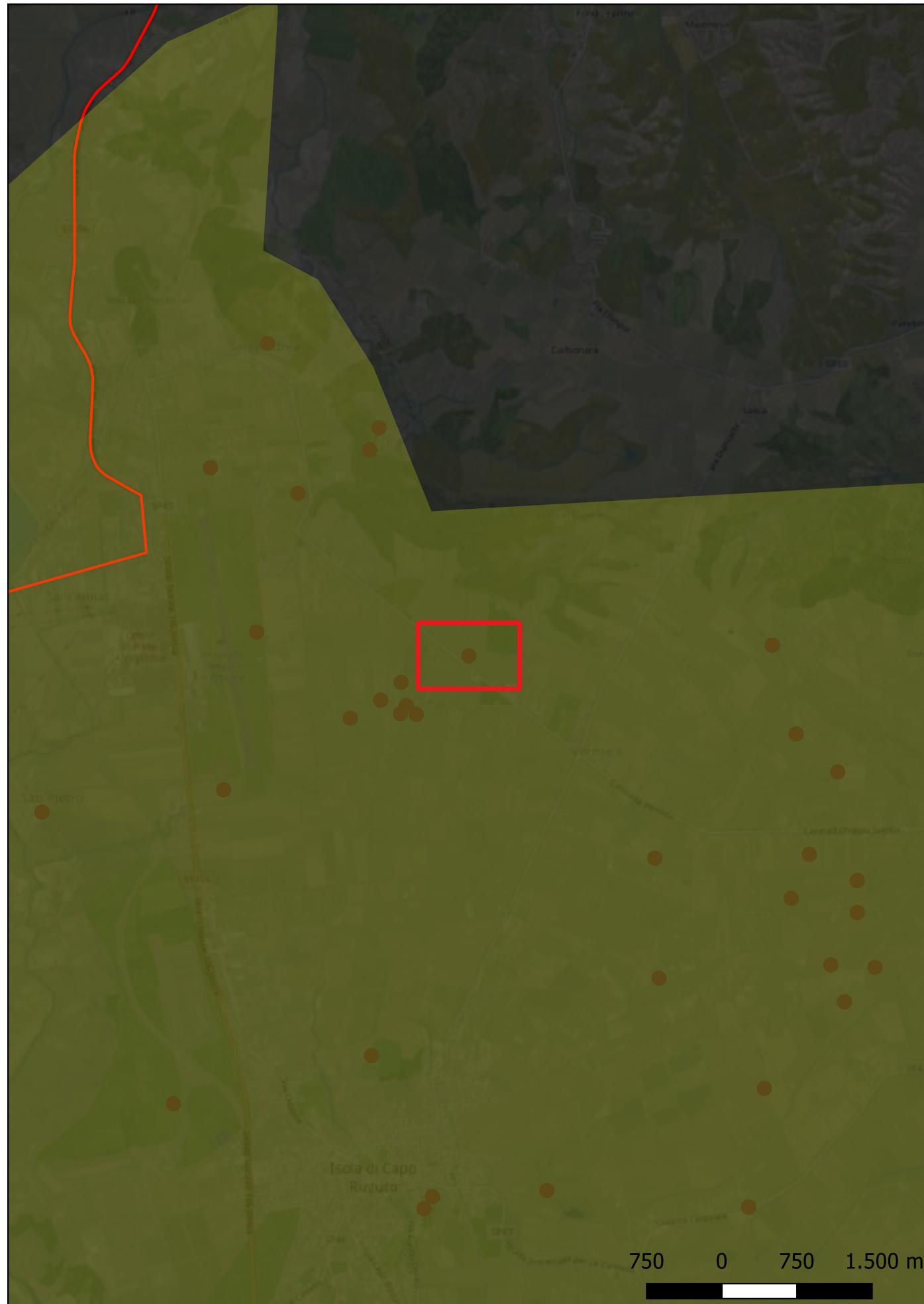
**Modalità di individuazione:** {dati bibliografici, dati di archivio}

**Distanza dall'opera in progetto:** >1000 metri

**Potenziale:** potenziale alto

**Rischio relativo:**

Si segnala la presenza di una fattoria di età greca che ha avuto una continuità di utilizzo anche in età romana, con annessa anche area di necropoli e una diffusissima area di dispersione di frammenti fittili in superficie.



## Sito 81 - Piazza Duomo (SABAP-CZ-KR\_2023\_00332-cl\_000001\_81)



**Localizzazione:** Isola di Capo Rizzuto (KR) - ,

**Definizione e cronologia:** sito pluristratificato, {}. {Età Arcaica, Età Romana, Età Altomedievale},

**Modalità di individuazione:** {dati bibliografici, dati di archivio}

**Distanza dall'opera in progetto:** >1000 metri

**Potenziale:** potenziale alto

**Rischio relativo:**

Si segnala la presenza di un'area pluristratificata Strutture di un probabile tempio greco, villa romana; tombe altomedievali.





## Sito 82 - Torre Bugiafro (SABAP-CZ-KR\_2023\_00332-ci\_000001\_82)

**Localizzazione:** Isola di Capo Rizzuto (KR) - ,

**Definizione e cronologia:** insediamento, {azienda agricola}. {Età Arcaica, Età Romana, Età Medievale},

**Modalità di individuazione:** {dati bibliografici, dati di archivio}

**Distanza dall'opera in progetto:** >1000 metri

**Potenziale:** potenziale alto

**Rischio relativo:**

Si segnala la presenza di un'area di dispersione di elementi fittili attestanti una fattoria di età classica con successiva frequentazione in età tardo-repubblicana e medievale.



## Sito 83 - Bosco Fratte (SABAP-CZ-KR\_2023\_00332-ci\_000001\_83)

**Localizzazione:** Isola di Capo Rizzuto (KR) - ,

**Definizione e cronologia:** area di materiale mobile, {area di materiale eterogeneo}. {Età Tardoantica},

**Modalità di individuazione:** {dati bibliografici, dati di archivio}

**Distanza dall'opera in progetto:** >1000 metri

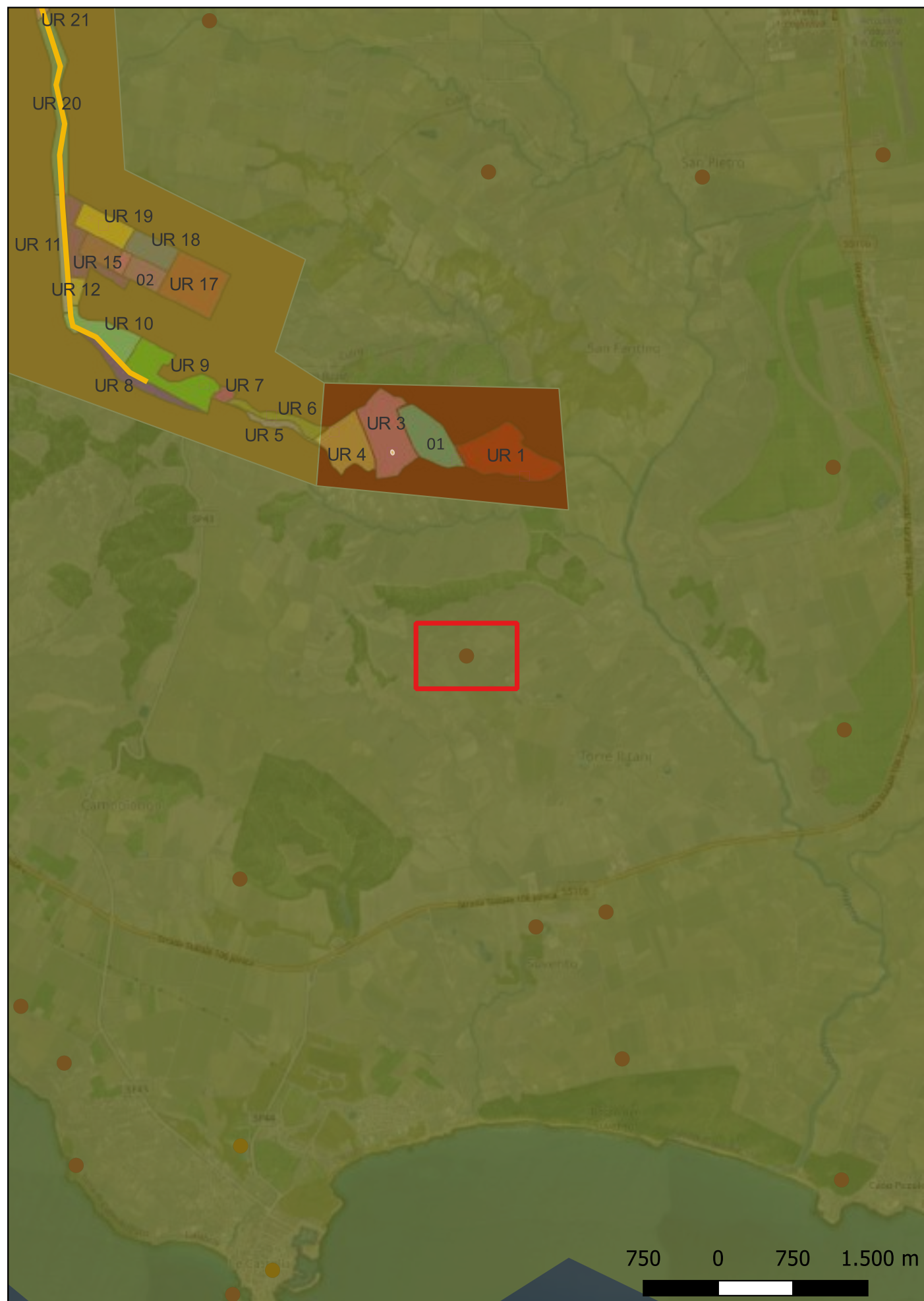
**Potenziale:** potenziale alto

**Rischio relativo:**

A Bosco Fratte sono stati individuati dal team americano diretto da J. Carter materiali archeologici attribuibili a modesti insediamenti rurali inquadrabili tra l'età arcaica e quella ellenistica. Uno dei siti ha anche restituito frammenti in terra sigillata africana. Da un'area certamente vicina, e precisamente da un campo pianeggiante posto al limitare delle Fratte, nel novembre del 1979, in seguito all'aratura del terreno, vennero alla luce 82 monete in argento, di cui 3 dramme dei Brettii degli inizi del III sec. a.C. e 79 argenti siculo-punici della fine del IV sec. a.C.



## Sito 84 - Tavola di Ritanni (SABAP-CZ-KR\_2023\_00332-cl\_000001\_84)



**Localizzazione:** Isola di Capo Rizzuto (KR) - ,

**Definizione e cronologia:** insediamento, {azienda agricola}. {Età Arcaica, Età Romana, Età Medievale},

**Modalità di individuazione:** {dati bibliografici, dati di archivio}

**Distanza dall'opera in progetto:** >1000 metri

**Potenziale:** potenziale alto

**Rischio relativo:**

Insedimento rurale di età greca. Nell'aprile del 1980 a seguito di alcuni lavori agricoli per la sistemazione di un vigneto, vennero fortuitamente alla luce materiali archeologici - inquadrabili tra la seconda metà del IV e il II-I sec. a.C. - relativi a un modesto insediamento rurale lungamente occupato. Tra le evidenze segnalate vi sono blocchi squadri di calcarenite e pietrame con tracce di malta, tegole e coppi sia a sezione tonda che poligonale, frammenti ceramici a figure rosse, a v.n. (tra cui vari frammenti di Campana C) e in sigillata italica. Contestualmente a tali evidenze furono recuperate alcune monete e un denario repubblicano. Da menzionarsi è anche il rinvenimento di una scheggia sporadica di ossidiana. A circa 300 m dall'area archeologica, durante i lavori per la posa di tubature sono state intercettate e distrutte alcune tombe alla cappuccina, probabilmente ellenistiche. Si segnala anche l'esistenza di una torre di guardia medievale.



## Sito 85 - Campolongo (SABAP-CZ-KR\_2023\_00332-cl\_000001\_85)



**Localizzazione:** Isola di Capo Rizzuto (KR) - ,

**Definizione e cronologia:** area di materiale mobile, {area di frammenti fittili, area di materiale eterogeneo}. {Età Arcaica, Età Romana, Età Medievale},

**Modalità di individuazione:** {dati bibliografici, dati di archivio}

**Distanza dall'opera in progetto:** >1000 metri

**Potenziale:** potenziale alto

**Rischio relativo:**

A seguito dei lavori della Riforma Agraria in un settore non precisabile dell'area di Campolongo sono state intercettate tre tombe genericamente attribuibili ad età greca. Individuata anche un'area di frammenti fittili che ha restituito materiali a v.n. di età classica ed ellenistica, nonché materiali di età romana e tardoantica. La fase tardorepubblicana e primo imperiale è testimoniata dal rinvenimento di frammenti ceramici in sigillata italica e di anfore da trasporto tipo Dressel 1 e 2-4. Al II e III sec. d.C. si debbono assegnare alcuni frammenti di pareti sottili, varie forme ceramiche prodotte in sigillata chiara, ceramica africana da cucina e forse un paio di orli di anfore tripolitane III - Keay XI. Tra la fine del III e gli inizi del V sec. d.C. sono databili altri materiali ceramici in sigillata chiara, sigillata focese, ceramica africana da cucina e alcune anfore Keay XXV. A un orizzonte cronologico successivo, tra V e fine VI sec. d.C., rimandano altri fittili prodotti in sigillata chiara e contenitori da trasporto di produzione egeo-orientale (LR 2) e nord-africana. In questa stessa località sorgeva un monastero dedicato a San Giovanni del quale si ha notizia nel Brébion della Metropoli di Reggio e per il quale, pur in assenza di tracce archeologiche, è valevole il terminus ante quem del 1050.



## Sito 86 - La Tufara (SABAP-CZ-KR\_2023\_00332-cl\_000001\_86)

**Localizzazione:** Isola di Capo Rizzuto (KR) - ,

**Definizione e cronologia:** area di materiale mobile, {area di frammenti fittili}. {Età Arcaica, Prima età moderna},


**Modalità di individuazione:** {dati bibliografici, dati di archivio}

**Distanza dall'opera in progetto:** >1000 metri

**Potenziale:** potenziale alto

**Rischio relativo:**

Si segnala la presenza di un'area di dispersione di materiali pertinenti insediamenti rurali di età classica e post-medievale.



## Sito 87 - Porro (SABAP-CZ-KR\_2023\_00332-ci\_000001\_87)



**Localizzazione:** Isola di Capo Rizzuto (KR) - ,

**Definizione e cronologia:** area di materiale mobile, {area di materiale eterogeneo}. {Età Romana},

**Modalità di individuazione:** {dati di archivio}

**Distanza dall'opera in progetto:** >1000 metri

**Potenziale:** potenziale medio

**Rischio relativo:**

Si segnala il rinvenimento di un tesoretto romano.



## Sito 88 - Verdogna (SABAP-CZ-KR\_2023\_00332-ci\_000001\_88)

**Localizzazione:** Isola di Capo Rizzuto (KR) - ,

**Definizione e cronologia:** area di materiale mobile, {area di materiale eterogeneo}. {Età Altomedievale},

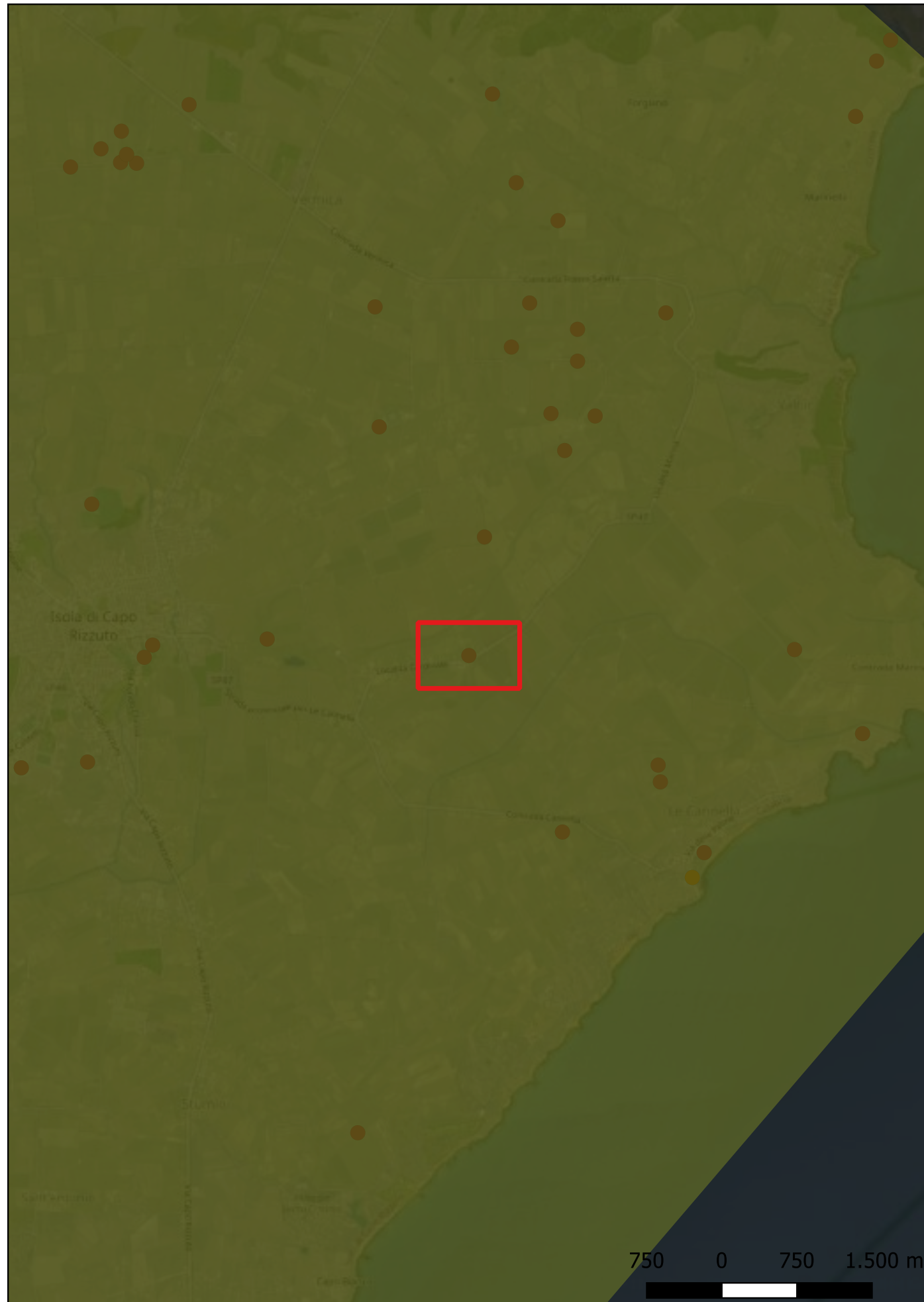
**Modalità di individuazione:** {dati bibliografici, dati di archivio}

**Distanza dall'opera in progetto:** >1000 metri

**Potenziale:** potenziale alto

**Rischio relativo:**

In località Verdogna, circa 3 chilometri ad est di Isola di Capo Rizzuto, sono segnalate evidenze archeologiche tardoromane e bizantine.



## Sito 89 - Castello di Isola Capo Rizzuto (SABAP-CZ-KR\_2023\_00332-cl\_000001\_89)

**Localizzazione:** Isola di Capo Rizzuto (KR) - ,

**Definizione e cronologia:** insediamento, {castello}. {Età Medievale},

**Modalità di individuazione:** {dati bibliografici, dati di archivio}

**Distanza dall'opera in progetto:** >1000 metri

**Potenziale:** potenziale alto

**Rischio relativo:**

Probabilmente il castello è di fondazione medievale e Isola compare come castrum già in un documento del XII secolo : Geofrido, figlio di Rhao, conte di Loritello, conferma a Radulfo, abate del monastero di S. Stefano del Bosco, le donazioni che egli e la madre Berta fecero, aggiungendo altri fondi. L'abate, con altri monaci, era andato a incontrarlo "in castrum Asylorum", dove Geofrido dimorava perché la nave genovese, su cui viaggiava, era naufragata sugli scogli presso il porto.





## Sito 90 - Vallone Perrotta (SABAP-CZ-KR\_2023\_00332-ci\_000001\_90)

**Localizzazione:** Isola di Capo Rizzuto (KR) - ,

**Definizione e cronologia:** elemento geomorfologico, {}, {non rilevabile per assenza di tracce archeologiche},

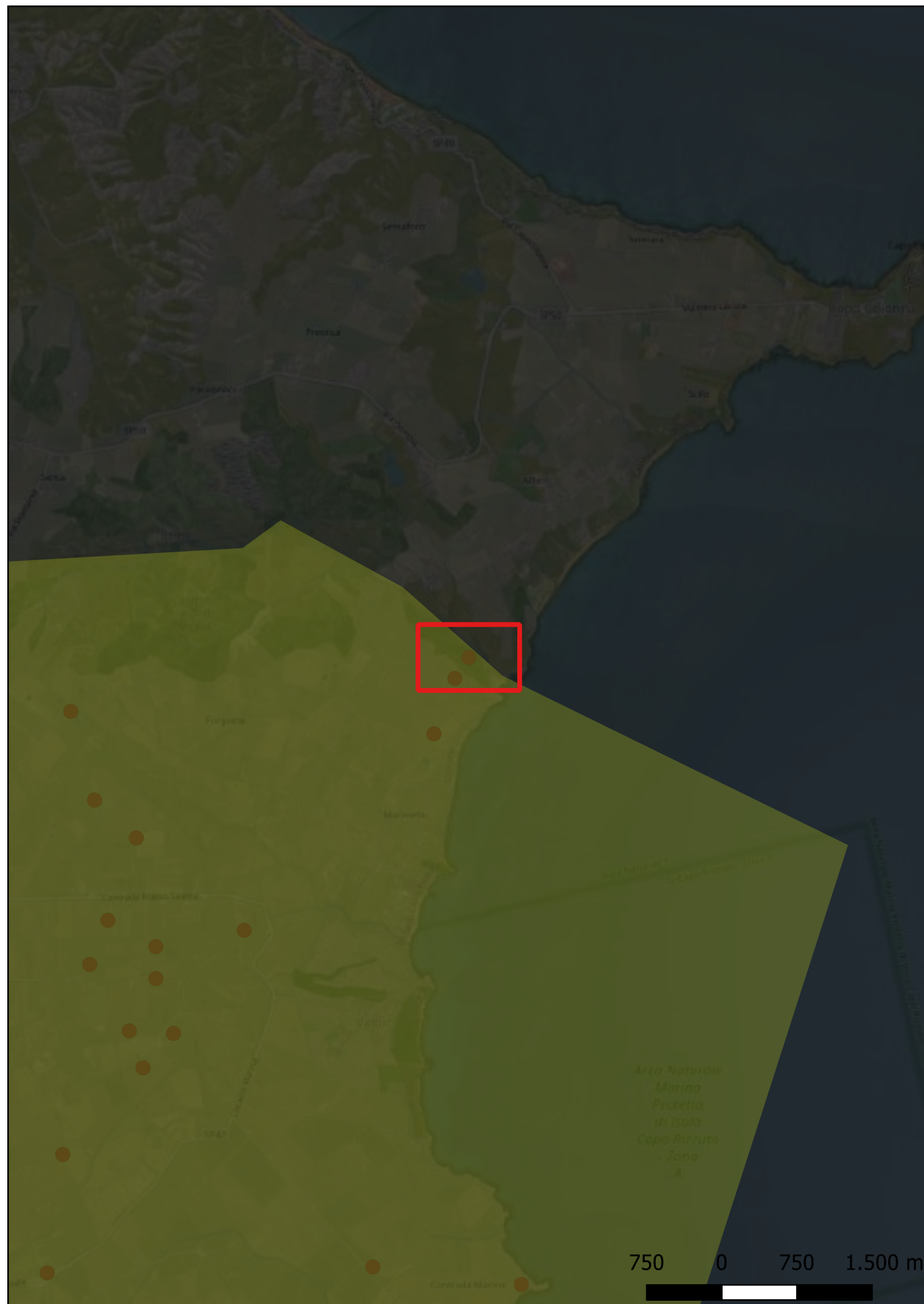
**Modalità di individuazione:** {dati bibliografici, dati di archivio}

**Distanza dall'opera in progetto:** >1000 metri

**Potenziale:** potenziale alto

**Rischio relativo:**

Si segnala la presenza di fronti diverse di cava antica.



## Sito 91 - Punta Fratte (SABAP-CZ-KR\_2023\_00332-cl\_000001\_91)

**Localizzazione:** Isola di Capo Rizzuto (KR) - ,

**Definizione e cronologia:** elemento geomorfologico, {}, {non determinabile},

**Modalità di individuazione:** {dati bibliografici, dati di archivio}

**Distanza dall'opera in progetto:** >1000 metri

**Potenziale:** potenziale medio

**Rischio relativo:**

Si segnala la presenza di fronti diverse di cava antica e blocchi squadriati.

