

Legenda / Legende

- Elementi geologici / Elements géologiques
Depositi di conoidi alluvionali / Cône de conoides alluviaux
Depositi di conoidi alluvionali con sabbie e ghiaie / Cône de conoides alluviaux avec sables et galets

- Elementi geomorfologici - Attività di versante / Elements géomorphologiques - Activités de versant
Fiume per creta / Crête de glace
Fiume per colamento veloce / Glissement par accumulation rapide

- Elementi geomorfologici - Attività fluviale e fluvio-torrentizia / Elements géomorphologiques - Activités fluviale et fluvio-torrentielle
Vanga minore / Avancée secondaire
Isografia topografica / Topographie de surface

- Elementi geomorfologici - Attività antropica / Elements géomorphologiques - Activités anthropique
Principali sport antropici / Principales activités anthropiques
Cuneo di frana / Cône de glissement

- Elementi geomorfologici - Attività glaciale / Elements géomorphologiques - Activités glaciale
Cuneo morenico / Cône morainique
Cuneo in alto / Cône en altitude

- Elementi geomorfologici - Attività antropica / Elements géomorphologiques - Activités anthropique
Principali sport antropici / Principales activités anthropiques
Cuneo di frana / Cône de glissement

- Elementi geomorfologici - Attività antropica / Elements géomorphologiques - Activités anthropique
Principali sport antropici / Principales activités anthropiques
Cuneo di frana / Cône de glissement

- Elementi geomorfologici - Attività antropica / Elements géomorphologiques - Activités anthropique
Principali sport antropici / Principales activités anthropiques
Cuneo di frana / Cône de glissement

- Elementi geomorfologici - Attività antropica / Elements géomorphologiques - Activités anthropique
Principali sport antropici / Principales activités anthropiques
Cuneo di frana / Cône de glissement

- Elementi geomorfologici - Attività antropica / Elements géomorphologiques - Activités anthropique
Principali sport antropici / Principales activités anthropiques
Cuneo di frana / Cône de glissement

ELEMENTI DI PROGETTO

- Generale
Cunicolo Madriena
Tunnel naturale
N.L.T. Galleria naturale

- Fase di cantiere
Area di lavoro
Piastrina di cantiere
Cantieri
Siti di deposito

- Fase di esercizio
Interruzione: Galleria artificiale
Interruzione: Tunnel naturale

- Interventi di protezione idraulica
Interventi di protezione idraulica
Interventi di protezione idraulica

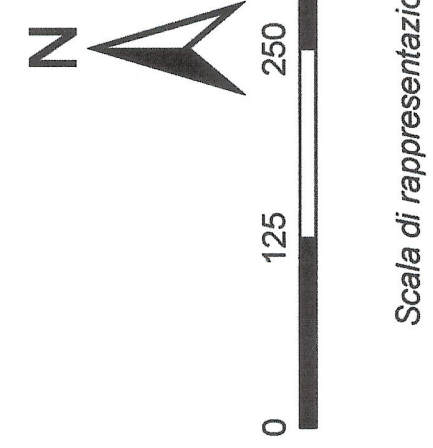
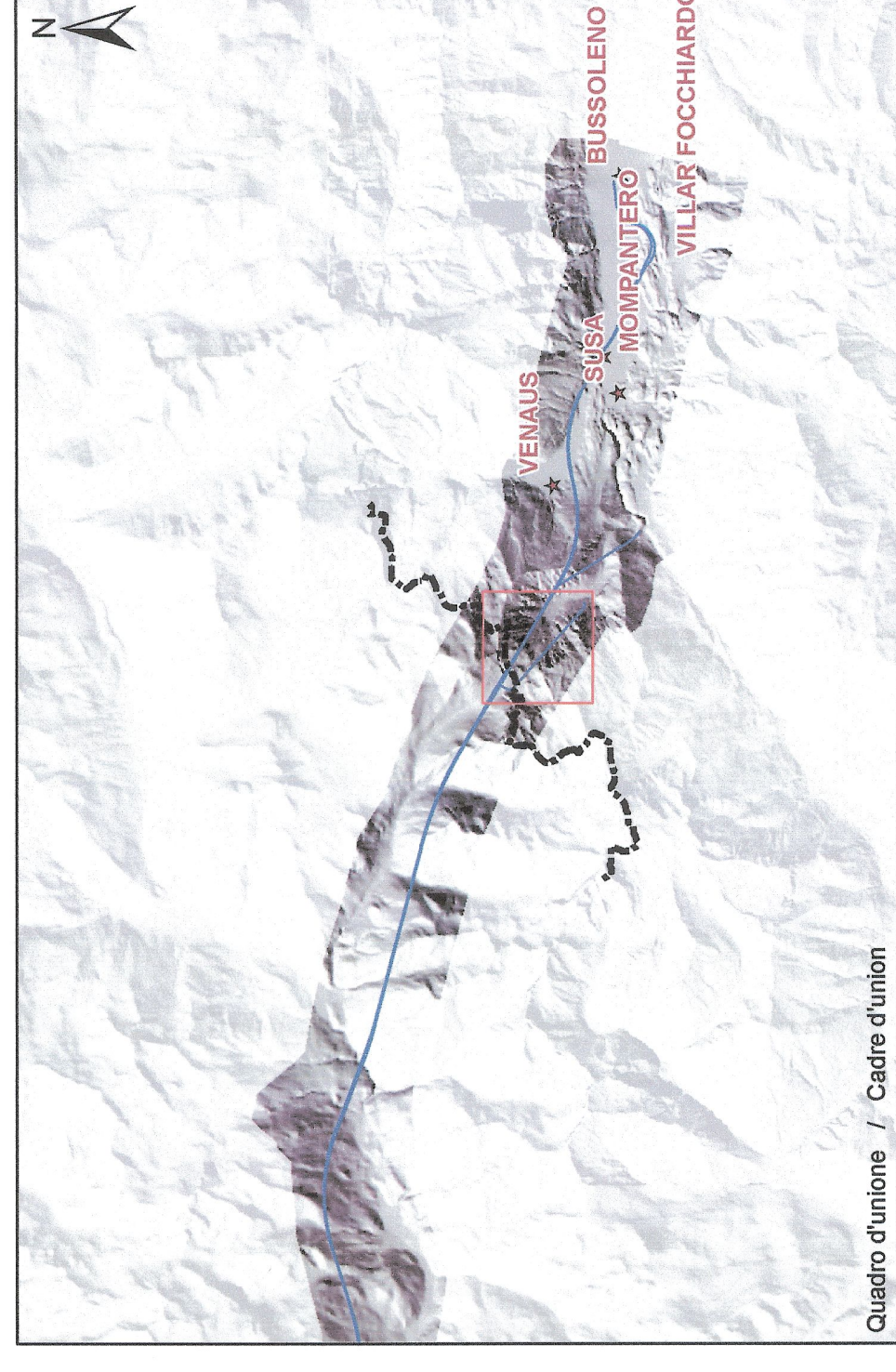
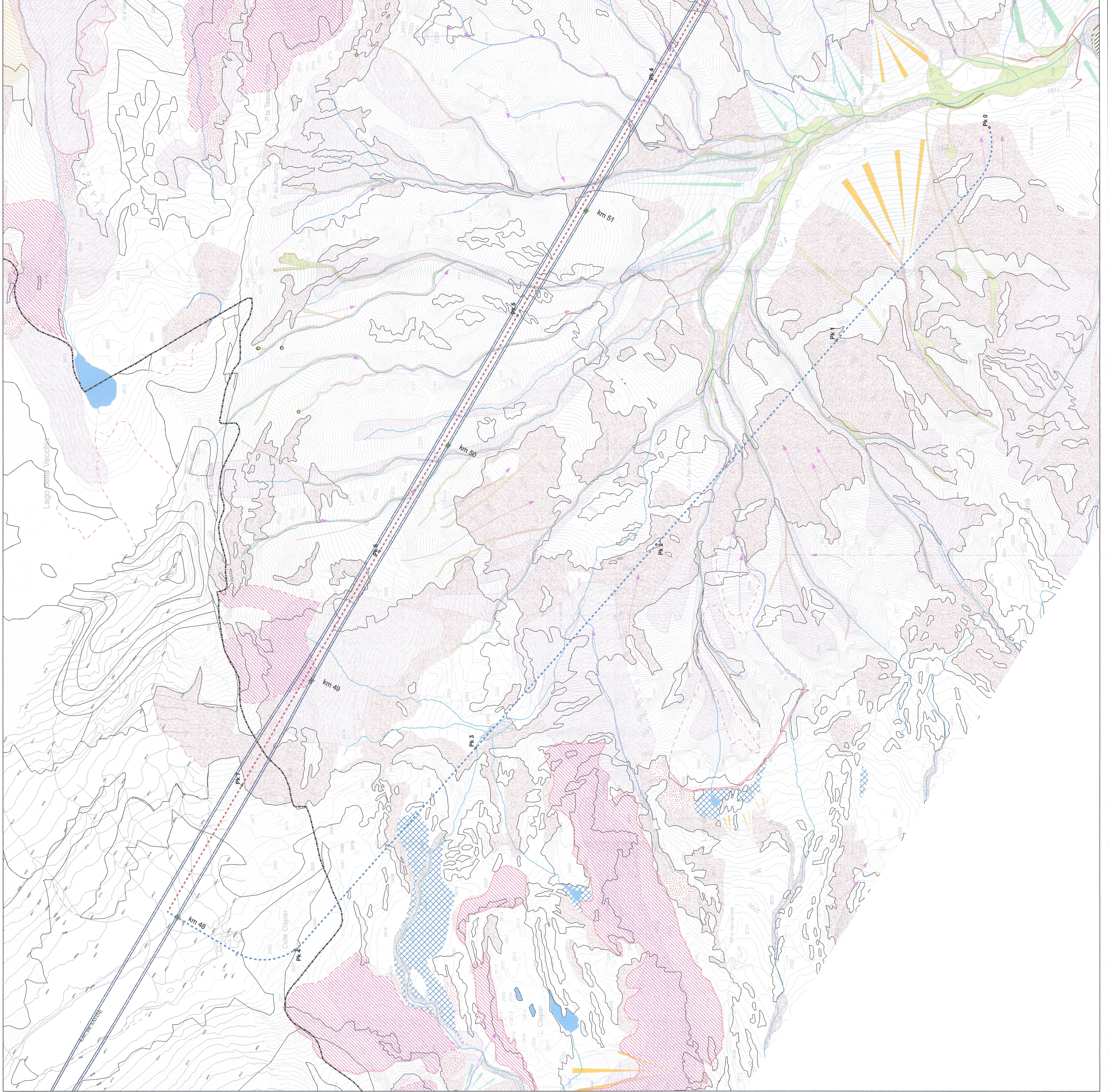
- Interventi di protezione idraulica
Interventi di protezione idraulica
Interventi di protezione idraulica

- Interventi di protezione idraulica
Interventi di protezione idraulica
Interventi di protezione idraulica

- Interventi di protezione idraulica
Interventi di protezione idraulica
Interventi di protezione idraulica

- Interventi di protezione idraulica
Interventi di protezione idraulica
Interventi di protezione idraulica

- Interventi di protezione idraulica
Interventi di protezione idraulica
Interventi di protezione idraulica



EMILIONIX - TURIN / COLLEGAMENTO TORINO - LIONE
Parte comune italo-francese
Section transfrontalière

NOUVELLE LIGNE LYON-TURIN - NOUVA LIGNE TORINO - LIONE
PARTIE COMMUNE FRANCO-ITALIENNE - PARTIE COMMUNE ITALO-FRANÇAISE

GÉOLOGIE - GÉOLOGIE
Carte géomorphologique

GENERALITE VENTILAZIONE CLAREA - GALLERIA DI VENTILAZIONE CLAREA
GÉOLOGIE, HYDROGÉOLOGIE, GÉOTECHNIQUE

Table with 2 columns: DATA (08/10/2012, 31/01/2013) and DESCRIZIONE (Preliminare, Piano di lavoro). Includes a signature and stamp.

Table with 12 columns (A-L) and 4 rows (A-D) for project identification. Includes a scale of 1:5,000 and a north arrow.