## PTPR Ragusa e Siracusa - Beni paesaggistici - VIR - Scala 1:25.000

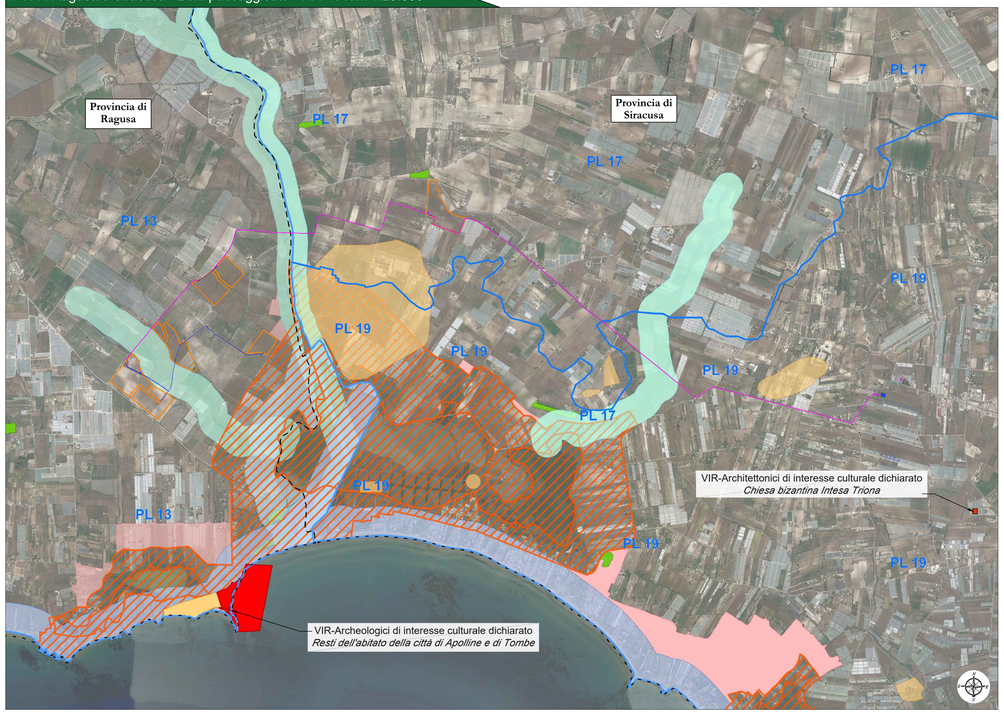


## PTPR Ragusa e Siracusa - Componenti paesaggistici - Scala 1:25.000

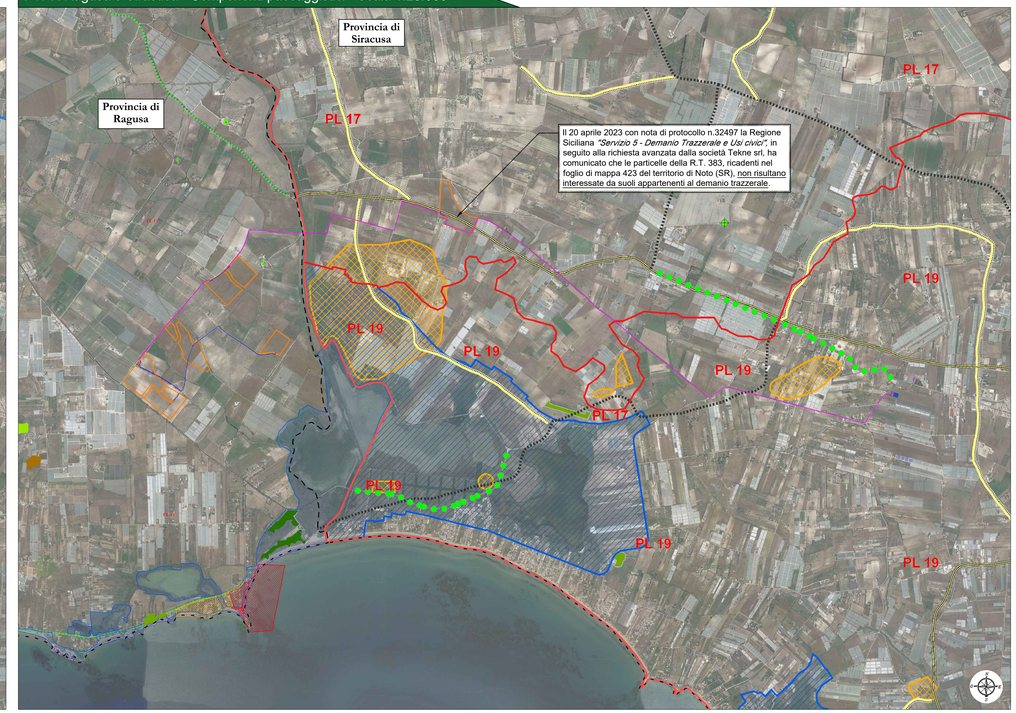


## Legenda generale

- Area recintata impianto a realizzarsi
- Cavidotto MT a realizzarsi
- Cavidotto di collegamento MT a realizzarsi
- Cavidotto AT a realizzarsi
- Stazione utente a realizzarsi
- Storage a realizzarsi
- Sottostazione elettrica a realizzarsi
- Nuovo stallo 150kV CP "Pachino" a realizzarsi
- CP "Pachino" esistente

## PTPR Ragusa e Siracusa - Regimi normativi - Scala 1:25.000

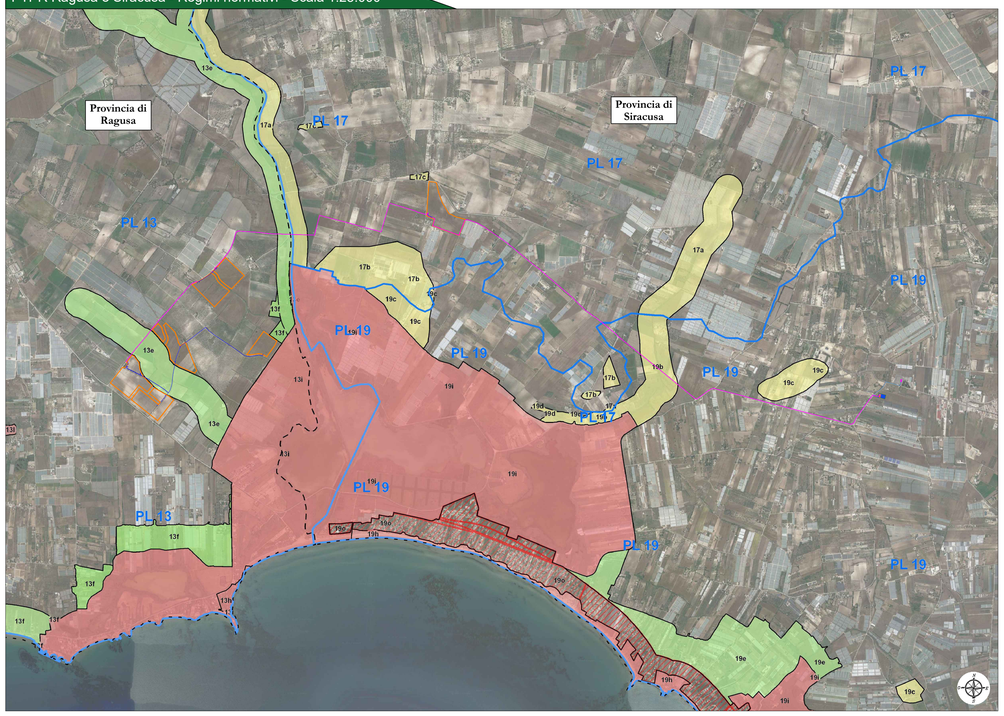


## Legenda PTPR Ragusa e Siracusa

### PTPR Ragusa e Siracusa - Beni paesaggistici

- aree boscate - art.142, lett. g, D.lgs.42/04
- aree di interesse archeologico - art.142, lett. m, D.lgs.42/04
- aree laghi 300m.- art.142, lett. b, D.lgs. 42/04
- aree costa 300m.- art.142, lett.a, D.lgs. 42/04
- aree fiumi 150m.- art.142, lett. c, D.lgs.42/04
- aree riserve regionali - art.142, lett. f, D.lgs.42/04
- aree tutelate - art.134, lett. c, D.lgs. 42/04
- aree tutelate - art.136, D.lgs.42/04
- Vincoli Archeologici art.10 D.lgs. 42/04
- zone umide - art.142, lett. i, D.lgs.42/04
- paesaggi locali

### Vincoli In Rete

- Archeologici di interesse culturale non verificato
- Archeologici di non interesse culturale
- Archeologici con verifica di interesse culturale in corso
- Archeologici di interesse culturale dichiarato
- Archeologici in area di interesse culturale dichiarato
- Architettonici di interesse culturale non verificato
- Architettonici di non interesse culturale
- Architettonici con verifica di interesse culturale in corso
- Architettonici di interesse culturale dichiarato
- Architettonici in area di interesse culturale dichiarato
- Parchi e giardini di interesse culturale non verificato
- Parchi e Giardini di non interesse culturale
- Parchi e Giardini con verifica di interesse culturale in corso
- Parchi e Giardini di interesse culturale dichiarato
- Parchi e Giardini in area di interesse culturale dichiarato

### PTPR Ragusa e Siracusa - Componenti paesaggistiche

viabilita_storica
- Trazzere
- Sentieri
- Strade principali
- tratti panoramici
- sorgenti
- parchi_archeo
- Paesaggi locali
- nuclei storici

grotte
- grotta
- ferrovia storica

crinali
- crinali collinari
- crinali montani
- centri_storici

beni isolati
- A1 - Torri
- A2 - Bastioni, castelli, fortificazioni, rivellini
- A3 - Capitanerie, carceri, caserme, depositi di polvere, fortini, dogane
- B1 - Abbazie, badie, collegi, conventi, eremi, monasteri, santuari
- B2 - Cappelle, chiese
- B3 - Cimiteri, ossari
- B3 - Cimiteri, ossari
- C1 - Casine, casini, palazzetti, palazzine, palazzi, ville, villette, villini
- C1 - Casine, casini, palazzetti, palazzine, palazzi, ville, villette, villini
- D1 - Aziende, bagli, casali, cortili, fattorie, fondi, casene, masserie, robbe rurali
- D1 - Aziende, bagli, casali, cortili, fattorie, fondi, casene, masserie, robbe rurali
- D2 - Case coloniche, depositi frumentari, magazzini, stalle

carsismo
- cunicolo di cava
- dolina
- pozzo
- pozzo
- pozzo
- pozzo
- pozzo
- pozzo
- voragine
- biotopi
- aree di interesse archeologico
- aree archeologiche
- 114 panoramica

- D2 - Case coloniche, depositi frumentari, magazzini, stalle
- D3 - Cantine, oleifici, palmenti, stabilimenti enologici, trappeti
- D4 - Mulini
- D5 - Abbeveratoi, cisterne, fontane, gebbie, norie o senie, pozzi, vasche
- D6 - Tonnare
- D8 - Cave, miniere, solfare
- D9 - Calcare, fornaci, forni, stazzoni
- E1
- E2
- E4 - Alberghi, colonie marine, fondaci, locande, rifugi, ristoranti, taverne
- E5 - Asili dei poveri, gasometri, lazzareti, macelli, ospedali, scuole, telegrafi
- E6 - Fanali, fari, fari-lanterne, semafori

### PTPR Ragusa e Siracusa - Regimi normativi

- Paesaggi locali
- Contesti
- Area di recupero
- Regimi normativi - Livelli di tutela 1
- Regimi normativi - Livelli di tutela 2
- Regimi normativi - Livelli di tutela 3

COMMITTENTE:

REN 173 S.r.l.
Salita di Santa Caterina 2/1
16123 Genova (GE)
P. IVA 02644720993

PROGETTAZIONE:

TEKNE SOCIETÀ DI INGEGNERIA
TEKNE srl
Via Vincenzo Gioberti, 11 - 70123 ANDRIA
Tel.+39.0883.552114 - 552841 - Fax +39.0883.552915
www.gruppotekne.it e-mail: contatti@gruppotekne.it

PROGETTISTA:
Ing. Renato Pertuso
(Direttore Tecnico)

LEGALE RAPPRESENTANTE:
dott. Renato Mansi

PD
PROGETTO DEFINITIVO

**PIANO TERRITORIALE PAESAGGISTICO REGIONALE**
**PROVINCIA DI RAGUSA E SIRACUSA**

Tavola: RE06-TAV.6

Filename: TKA748_PD_RE06-TAV.6_PTPR_Ragusa e Siracusa_RE.dwg

| Data 1°emissione: | Redatto: | Verificato: | Approvato: | Scala: | Protocollo Tekne: |
|---|---|---|---|---|---|
| Giugno 2023 | A. DI BARI | G. PERTOSO | R. PERTUSO | 1:25.000 | TKA748 |

N° revisione
1
2
3
4