Inquadramento area di impianto su base IGM - Scala 1:20000

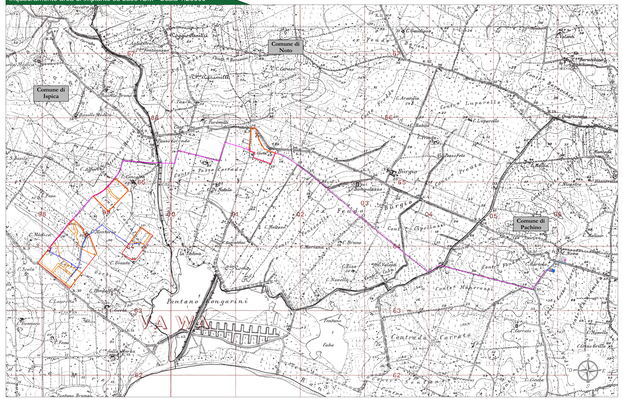

Inquadramento area di impianto su base Ortofoto - Scala 1:20000

Inquadramento area di impianto su base Ortofoto - Scala 1:5000

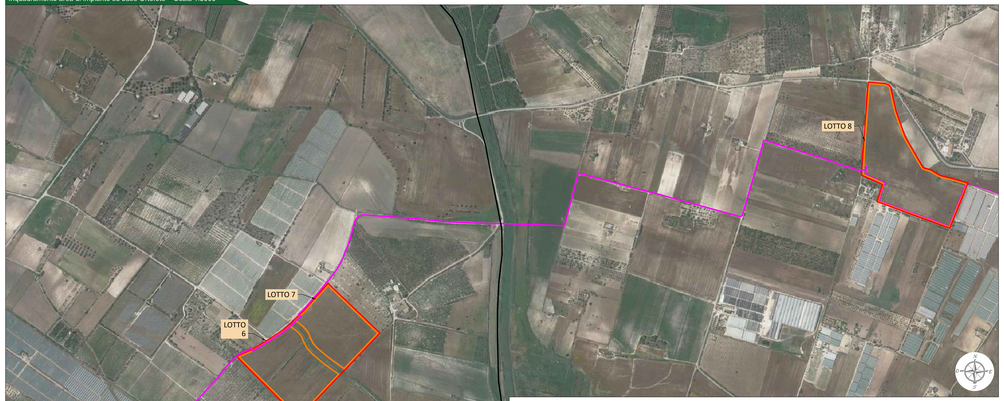

Inquadramento area di impianto su base CTR - Scala 1:20000

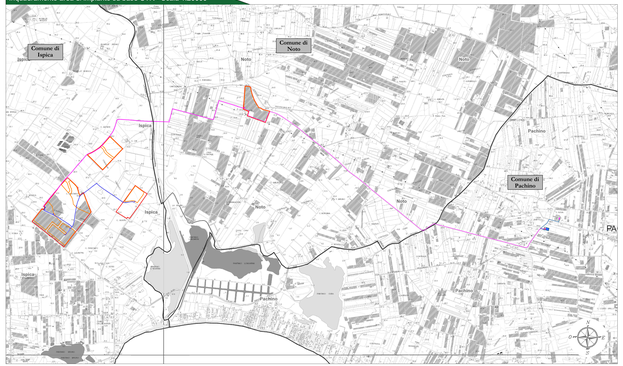

Inquadramento Storage e S.E. su base Ortofoto - Scala 1:2000

Inquadramento Storage e S.E. su base CTR - Scala 1:2000

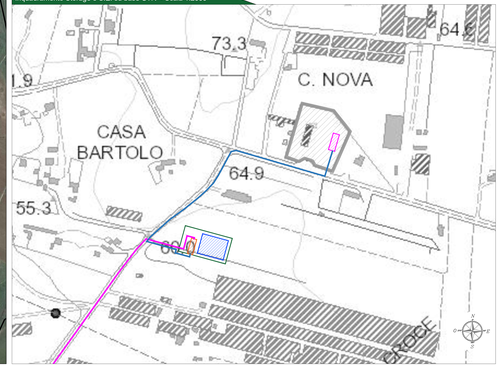

Legenda generale

- Area contrattualizzata impianto a realizzarsi
- Area recintata impianto a realizzarsi
- Cavidotto MT a realizzarsi
- Cavidotto di collegamento MT a realizzarsi
- Cavidotto AT a realizzarsi
- Stazione utente a realizzarsi
- Storage a realizzarsi
- Sottostazione elettrica a realizzarsi
- Nuovo stallo 150kV CP "Pachino" a realizzarsi
- CP "Pachino" esistente

Planimetria generale d'insieme

Provincia di Ragusa (Ispica) e Siracusa (Noto) - KeyPlan

CITTA' DI ISPICA — CITTA' DI NOTO

REGIONE SICILIA

IMPIANTO AGRIVOLTAICO "FATTORIA SOLARE GERBI" di la potenza di 35,006 MW in DC

PROGETTO DEFINITIVO

COMMITTENTE:
REN 173 S.r.l.
Sede di Santa Caterina 1/1
39123 Genova (GE)
P.IVA 02660120998

PROGETTAZIONE:
TEKNE SOCIETÀ TECNICA INGEGNERIA
TEKNE srl
Via Cristoforo Colombo 11 - 70122 BARI
Tel.+39 080 5074 - 5039 - Fax +39 080 5074
www.pugliaenergie.it e-mail: contact@pugliaenergie.it

PROGETTISTA
Ing. Renato Rana
(Direttore Tecnico)

LEGALE RAPPRESENTANTE:
dott. Renato Rana

PD — PROGETTO DEFINITIVO

INQUADRAMENTO TERRITORIALE E STRUMENTO URBANISTICO

Tavola: AR01.1

Nome file: Inquadramento territoriale e strumento urbanistico.dwg

Data / Formazione	Redatto:	Verificato:	Approvato:	Scala:	Protocollo Tekne:
Giugno 2023	A.MARRA	G.PERTUSO	G.RANA/G.RANA	1:20000 1:2000 1:2000	TKA748
1 - 2 - 3 - 4 - 5 - 6 -					