






COORDINATE AREE IMPIANTO DI PRODUZIONE:
37°15'48"N - 14°48'22" E (Centro ultima area a Sud)

LEGENDA

-  Cabina Utente di Ricezione del Produttore
-  Cabina di sezionamento
-  Linea MT interrata di collegamento a 36 kV tra Cab. di Ricezione e Nuova S.E. 380/150 kV di Vizzini (zona di ampliamento Terna)
-  Nuova S.E. 380/150 kV di Vizzini
-  Aree destinate all'impianto di produzione


DISSESTI

-  1
-  2
-  3
-  4

REGIONE SICILIA
Provincia di Catania
COMUNI DI
MILITELLO IN VAL DI CATANIA ,VIZZINI E MINEO

PROGETTO
PARCO FOTOVOLTAICO DI MILITELLO

PROGETTO DEFINITIVO

COMMITTENTE
ERG Solar Holding 

SOCIETA' DI PROGETTAZIONE
  
Ing. Antonino Psaila
Progettazione Opere Elettriche
Ing. Roberto Cintoia
Progettazione Opere Civili

OGGETTO DELL'ELABORATO
CARTOGRAFIA DI RIFERIMENTO
15 - Piano per l'Assetto Idrogeologico | Carta dei Dissesti

REV.	DATA	ATTIVITA'	REDATTO	VERIFICATO	APPROVATO

CODICE PROGETTISTA	DATA	SCALA	FORMATO	FUOGIO	DOCUMENTO
	14/02/2023	1:10.000	A1	1	8975 - 7570 - DP - 026

ERG SPA, si riserva tutti i diritti su questo documento che non può essere riprodotto neppure parzialmente senza la sua autorizzazione scritta.